

ПРЕДЛОЖЕНИЕ

от д-р инж. ДАНИЕЛ ДИМИТРОВ ПАНОВ
КМЕТ НА ОБЩИНА ВЕЛИКО ТЪРНОВО

ОТНОСНО: Продажба на недвижим имот

УВАЖАЕМИ ОБЩИНСКИ СЪВЕТНИЦИ,

В Община Велико Търново е постъпило заявление вх.№94НН-376-1/09.01.2024 г. от Ненчо Минев с постоянен адрес в което е заявен интерес към изкупуване на придаваемо общинско място към собствения му недвижим имот в гр. Дебелец, по реда на чл.35 ал.4 т.2 от ЗОС.

Съгласно Нотариален акт за дарение на недвижим имот №308 том II рег.№5368 дело №283 от 29.11.2023 г., съставен от Диана Раднева, нотариус с район на действие ВТРС, Ненчо Минев с постоянен адрес е собственик на 243/289 идеални части от поземлен имот с идентификатор №20242.500.775 по КККР на гр. Дебелец, целият с площ от 289 кв.м. /номер по предходен план 775, квартал 71/, заедно с построената в имота жилищна сграда. Съгласно скица №663/07.05.2024 г., отразяваща данните от регулационния план на гр. Дебелец, поземлен имот №775 с с приложена улична регулация за улица с ОК-ОК №№264-265, както и с неуредени регулационни отношения за общинско място с площ от 46 кв.м. Съгласно Акт за частна общинска собственост №8254/14.05.2024 г., Община Велико Търново е собственик на територия с площ от 46 кв.м. – придадена част към УПИ ХХ-775 в стр.кв. 71 по регулационния план на гр. Дебелец, целият с площ от 289 кв.м., а по КККР на града представляваща 46/289 идеални части от ПИ с идентификатор №20242.500.775, равняващи се на 46 кв.м. В цитираното по-горе заявление е изразено желание за закупуване на общинското място, което по действащия план за регулация на гр. Дебелец, попада в очертанятия на собствения на заявителя недвижим имот.

Във връзка с горното предлагам на Великотърновски Общински съвет да вземе следното

РЕШЕНИЕ:

1. На основание чл. 21, ал. 1, т. 23 от Закона за местното самоуправление и местната администрация и чл. 8, ал. 9 т.2 от Закона за общинската собственост, Великотърновски Общински съвет включва в Годишната програма за управление и разпореждане с имоти общинска собственост за 2024 г. недвижим имот частна общинска собственост:

- територия с площ от 46 кв.м. /четиридесет и шест квадратни метра/ - придадена част към УПИ ХХ-775 /урегулиран поземлен имот двадесет римско за имот седемстотин седемдесет и пет/ в строителен квартал 71 /седемдесет и едно/ по действащия регулационен план на гр. Дебелец, целият с площ от 289 кв.м. /двеста осемдесет и девет квадратни метра/, а по КККР на гр. Дебелец представляваща 46/289 идеални части от ПИ с идентификатор

№20242.500.775 /две нула две четири две точка пет нула нула точка седем седем пет/, равняващи се на 46 кв.м.; актуван с АЧОС № 8257/20.05.2024 г.; като останалата част от имота е собственост на Ненчо ; Минев с постоянен адрес г

2. На основание чл. 21, ал. 1, т. 8 от ЗМСМА, чл. 35, ал. 4 т.2 от Закона за общинската собственост във връзка с §8 ал.2 т. 1 и ал.3 от Закона за устройство на територията, и чл.57 ал.1 т.2 от Наредбата за реда на придобиване, управление и разпореждане с общинско имущество, Великотърновски общински съвет дава съгласие да бъде сключен договор за продажба на недвижим имот частна общинска собственост, както следва:

- - територия с площ от 46 кв.м. /четиридесет и шест квадратни метра/ - придадена част към УПИ ХХ-775 /урегулиран поземлен имот двадесет римско за имот седемстотин седемдесет и пет/ в строителен квартал 71 /седемдесет и едно/ по действащия регулационен план на гр. Дебелец, целият с площ от 289 кв.м. /двеста осемдесет и девет квадратни метра/, а по КККР на гр. Дебелец представляваща 46/289 идеални части от ПИ с идентификатор №20242.500.775 /две нула две четири две точка пет нула нула точка седем седем пет/, равняващи се на 46 кв.м.; актуван с АЧОС № 8257/20.05.2024 г.; със собственика на останалата част от имота - Ненчо ; Минев с постоянен адрес

3. Определя цена, въз основа на експертна оценка, изготвена от оценител на имоти, регистриран по ЗНО, в размер на 2 200,00 лв. /две хиляди и двеста лева/ без начислен ДДС. Всички необходимо присъщи разходи по сделката: ДДС, такса по чл.56а от НОАМТЦУ, местен данък, стойност на експертната оценка, такса вписване и др. са за сметка на Ненчо ; Минев с

4. Възлага на Кмета на Община Велико Търново да осъществи всички необходими административни действия по изпълнение на настоящото решение, съгласно разпоредбите на Закона за общинска собственост и Наредбата за реда на придобиване, управление и разпореждане с общинско имущество.

Д-р инж. ДАНИЕЛ ПАНОВ
КМЕТ НА ОБЩИНА ВЕЛИКО ТЪРНОВО



ДОКЛАД
От МАРИНЕЛА _____ КЕЛЕВА
Н-К ОТДЕЛ „УПРАВЛЕНИЕ НА СОБСТВЕНОСТТА”

ОТНОСНО: Продажба на недвижим имот по реда на чл.35 ал.4 от ЗОС

В Община Велико Търново е постъпило заявление вх.№94НН-376-1/09.01.2024 г. от Ненчо _____ Минев с постоянен адрес _____, в което е заявен интерес към изкупуване на придаваемо общинско място към собствения му недвижим имот в гр. Дебелец, по реда на чл.35 ал.4 т.2 от ЗОС.

Съгласно Нотариален акт за дарение на недвижим имот №308 том II рег.№5368 дело №283 от 29.11.2023 г., съставен от Диана Раднева, нотариус с район на действие ВТРС, Ненчо _____ Минев с постоянен адрес _____ е собственик на 243/289 идеални части от поземлен имот с идентификатор №20242.500.775 по КККР на гр. Дебелец, целият с площ от 289 кв.м. /номер по предходен план 775, квартал 71/, заедно с построената в имота жилищна сграда. Съгласно скица №663/07.05.2024 г., отразяваща данните от регулационния план на гр. Дебелец, поземлен имот №775 е с приложена улична регулация за улица с ОК-ОК №№264-265, както и с неуредени регулационни отношения за общинско място с площ от 46 кв.м. Съгласно Акт за частна общинска собственост №8254/14.05.2024 г., Община Велико Търново е собственик на територия с площ от 46 кв.м. – придадена част към УПИ ХХ-775 в стр.кв. 71 по регулационния план на гр. Дебелец, целият с площ от 289 кв.м., а по КККР на града представляваща 46/289 идеални части от ПИ с идентификатор №20242.500.775, равняващи се на 46 кв.м. В цитираното по-горе заявление е изразено желание за закупуване на общинското място, което по действащия план за регулация на гр. Дебелец, попада в очертаванията на собствения на заявителя недвижим имот.

Оценката на недвижимия имот общинска собственост е в размер на 2 200,00 лв. /две хиляди и двеста лева/ без начислен ДДС.

Съгласувал:
Десислава Йонкова
Директор Дирекция ПУОС

Изготвил:
Маринела Желева
Началник отдел УОС



ИНВЕСТСТРОЙ-92 ЕООД
гр. Велико Търново 5000, ул. "Росица" № 1
Тел. 062 625927; факс: 062 621839
e-mail: investstroi@abv.bg



Сертифицирана по
ISO 9001:2015
Сертификат № 0129055

ЕКСПЕРТНА ОЦЕНКА

ЗА

**ОПРЕДЕЛЯНЕ ПАЗАРНА СТОЙНОСТ
НА ЧАСТ ОТ НЕДВИЖИМ ИМОТ**

46 кв.метра,

**собственост на ОБЩИНА Велико Търново,
придаваема част по регулация към
УПИ ХХ₇₇₅, квартал № 71
по регулационния план на град ДЕБЕЛЕЦ
Община Велико Търново**

собственост на:

Ненчо Минев

юни, 2024 година, град Велико Търново

РЕЗЮМЕ НА ДОКЛАДА

ОБЕКТ НА ОЦЕНКАТА	46,00 кв.метра (четиридесет и шест квадратни метра) общинска земя , придадена част към УПИ ХХ ₇₇₅ (урегулиран поземлен имот двадесет римско за имот сесемстотин седемдесет и пет) от квартал №71 (седемдесет и едно), целият с площ 289 кв.м, а по КК и КР на град Дебелец представлява 46/289 идеални части от Поземлен имот с идентификатор 20242.500.775. Останалата част от недвижимия имот – 243 кв.м е частна собственост.
--------------------------	--

МЕСТОПОЛОЖЕНИЕ НА ИМОТА	Община Велико Търново град Дебелец улица „Христо Ботев” №1
--------------------------------	--

СОБСТВЕНИЦИ НА ИМОТА	Община Велико Търново – 46,00 кв.метра (Акт №8257/20.05.2024 год. за частна общ. собств.) Ненч Минев – 243,00 кв.метра (НА №308/2023 г. за дарение на недвижим имот)
-----------------------------	---

ЦЕЛ НА ОЦЕНКАТА	Прекратяване на съсобственост върху недвижим имот, чрез продажба на общинската част от недвижимия имот
------------------------	--

ВЪЗПОЖИТЕЛ	Община Велико Търново възлагателно писмо №5300-673-84#1/11.09.2023 г. и писмо изх. №5300-673-106#1/16.04.2024 година
-------------------	--

ИЗПЪЛНИТЕЛ	Независим оценител от „Инвестстрой-92” ЕООД град Велико Търново, улица „Росица” №1
-------------------	---

Пазарна стойност на 46,00 кв.метра, общинска собственост, придадена част към УПИ ХХ₇₇₅ от квартал №71 по регулац. план на град Дебелец, в размер на:
2200 лева, без начислен ДДС, словом: две хиляди и двеста лева, без начислен ДДС

ДАТА НА ОЦЕНКАТА	19.06.2024 година
-------------------------	-------------------

ВАЛИДНОСТ НА ОЦЕНКАТА	19.12.2024 година
------------------------------	-------------------

НЕЗАВИСИМ ОЦЕНИТЕЛ Петя Георгиева – Сертификат № 100100049 от 14.12.2009 година на КНОБ за оценка на недвижими имоти
--

Камара на независимите оценители в България Оценителска правоспособност недвижими имоти Регистр. № 100100049 от 14.12.2009 год. Пет Георгиева



ОБЛАСТ В.ТЪРНОВО
ОБЩИНА ВЕЛИКО ТЪРНОВО
ДИРЕКЦИЯ МДТ
5000 гр.ВЕЛИКО ТЪРНОВО пл.МАЙКА БЪЛГАРИЯ N: 2

Изх. № 5401002620 / 14.05.2024 г.
РНУ: c311c4e4-c04e-4981-a193-58ee1426c673

УДОСТОВЕРЕНИЕ ЗА ДАНЪЧНА ОЦЕНКА ПО ЧЛ.3, АЛ.2 ОТ ПРИЛОЖЕНИЕ № 2 КЪМ ЗМДТ

Настоящото удостоверение се издава на основание чл. 3, ал. 2 от Приложение № 2 към ЗМДТ

ОБЩИНА ВЕЛИКО ТЪРНОВО

ЕИК по БУЛСТАТ 000133634

Адрес за кореспонденция
пл. МАЙКА БЪЛГАРИЯ № 2, гр. ВЕЛИКО ТЪРНОВО 5000

в уверение на това, че съгласно нормите за оценка по Приложение 2 от ЗМДТ за имот 5030 гр.ДЕБЕЛЕЦ , кадастрален номер 775 от квартал 71, УПИ парцел ХХ-775 одобрен през 1985 г., идентификатор на поземления имот 20242.500.775 и представляващ

Обект	площ, кв.м	мазе, кв.м	таван, ид. части кв.м	ДО за собственика	ДО на за обекта
Земя идентификатор: 20242.500.775	46,00		1/1	206,70	206,70

данъчната оценка на гореописания имот е: 206.70 лв. словом
ДВЕСТА И ШЕСТ ЛВ. И 70 СТ.

за собственика е: 206.70 лв. словом
ДВЕСТА И ШЕСТ ЛВ. И 70 СТ.

Настоящото се издава по искане Вх. № 5401002620/14.05.2024 г., за да послужи пред

Удостоверението се издава по данни на ОБЩИНА ВЕЛИКО ТЪРН /ални към 14.05.2024 г.

Подпис:
Издаде: Иордан Кушев





РЕПУБЛИКА БЪЛГАРИЯ
МИНИСТЕРСТВО НА РЕГИОНАЛНОТО РАЗВИТИЕ И БЛАГОУСТРОЙСТВОТО И
МИНИСТЕРСТВОТО НА ПРАВОСЪДИЕТО
ОБЩИНА ВЕЛИКО ТЪРНОВО, ОБЛАСТ ВЕЛИКО ТЪРНОВО

УТВЪРЖДАВАМ: ..
 (подпис и печат)

КМЕТ НА ОБЩИНА:
д-р инж. ДАНИЕЛ ПАНОВ
 (име, фамилия)



Вписване по ЗСПВ № 3643
 Служба по вписванията: № 3648


Служба по вписванията гр. Велико Търново
ОБЩИНА ПО ВПИСВАНИЯТА № 224
 Акт № 105, том IX, дело № 1812/24

Партньорска книга: (име, фамилия)


АКТ № 8257

ЗА ЧАСТНА ОБЩИНСКА СОБСТВЕНОСТ

Регистър 42
 Досие 8257



1. ДАТА НА СЪСТАВЯНЕ	20.05.2024 г.
2. ПРАВНО ОСНОВАНИЕ	НА ОСНОВАНИЕ: чл.56, ал.1 и чл.2, ал.1, т.7 от ЗОС, Продължава в графа Забележки
3. ВИД И ОПИСАНИЕ НА ИМОТА	Територия с площ 46 кв.м. /четиридесет и шест квадратни метра/ - придадена част към УПИ ХХ-775 /двадесет римско за имот седемстотин седемдесет и пет/ от кв. 71 /седемдесет и едно/ по регулационния план на гр. Дебелец, целия с площ 289 кв. м., а по кадастрална карта и кадастрални регистри на гр. Дебелец представляваща 46/289 ид. части от ПИ с идентификатор 20242.500.775 /две нула две четири две точка пет нула нула точка седем седем пет/ равняващи се на 46 кв.м. /четиридесет и шест квадратни метра/, целия поземлен имот с площ 289 кв.м., с трайно предназначение на територията: Урбанизирана, начин на трайно ползване: Ниско застрояване /до 10 м./.
4. МЕСТОНАХОЖДЕНИЕ НА ИМОТА	гр. Дебелец, ул. "Христо Ботев" № ПИ с идентификатор 20242.500.775 по КККР на гр. Дебелец. УПИ ХХ-775 от кв.71 по плана на гр. Дебелец Със Заповед №166/29.01.1985 г. на Председателя на ИК на ОБНС гр. Дебелец е одобрен плана на гр. Дебелец. Със Заповед РД-18-702/11.10.2019г. на ИЗПЪЛНИТЕЛЕН ДИРЕКТОР НА АГКК са одобрени кадастралната карта и кадастралните регистри на гр. Дебелец
5. ГРАНИЦИ НА ИМОТА	ПИ с идентификатори №№ 20242.500.776, 20242.500.774, 20242.500.9928, 20242.500.756, 20242.500.777
6. ДАНЪЧНА ОЦЕНКА НА ИМОТА КЪМ МОМЕНТА НА УТВЪРЖДАВАНЕ НА АКТА:	206.70 лв. /двеста и шест лева и седемдесет стотинки/

7. СЪСОБСТВЕНИЦИ	243/289 ид. части от ПИ с идентификатор 20242.500.775 - собственост на Ненчо Минев съгласно Н.А. №308, том II, рег.№ 5368, дело №283 от 2023г.
8. НОМЕР И ДАТА НА СЪСТАВЕНИ ПО-РАНО АКТОВЕ	АОС №4656/23.07.2009г.
9. ПРЕДОСТАВЕНИ ПРАВА ЗА УПРАВЛЕНИЕ: Кмет на Община Велико Търново - чл.12, ал.5 от ЗОС.	
10. АКТОСЪСТАВИТЕЛ: Павлина Желязкова - Главен експерт в Отдел УС	 (Подпис)
11. ЗАБЕЛЕЖКИ: Към графа 2. Правно основание Заповед №ВД22-658/19.05.2009г. на Кмета на Община Велико Търново, Скица на поземлен имот №15-425105-23.04.2024 г., издадена от СГКК – Велико Търново, Скица №663/ 07.05.2024г. на Община В. Търново; Удостоверение №5401002620/14.05.2024г. за данъчна оценка на имота.	



СЛУЖБА ПО ГЕОДЕЗИЯ, КАРТОГРАФИЯ И КАДАСТЪР - ГР. ВЕЛИКО ТЪРНОВО

5000, ПОЩЕНСКА КУТИЯ – 331, Бул. "Цар Т.СВЕТОСЛАВ" №59, 062/622536; 623889,
veliko.tarnovo@cadastre.bg, БУЛСТАТ: 130362903

СКИЦА НА ПОЗЕМЛЕН ИМОТ № 15-425105-23.04.2024 г.

Поземлен имот с идентификатор 20242.500.775

Гр. Дебелец, общ. Велико Търново, обл. Велико Търново

По кадастралната карта и кадастралните регистри, одобрени със Заповед РД-18-702/11.10.2019 г.

на ИЗПЪЛНИТЕЛЕН ДИРЕКТОР НА АГКК

Последно изменение на кадастралната карта и кадастралните регистри, засягащо поземления имот е от 15.12.2023 г.

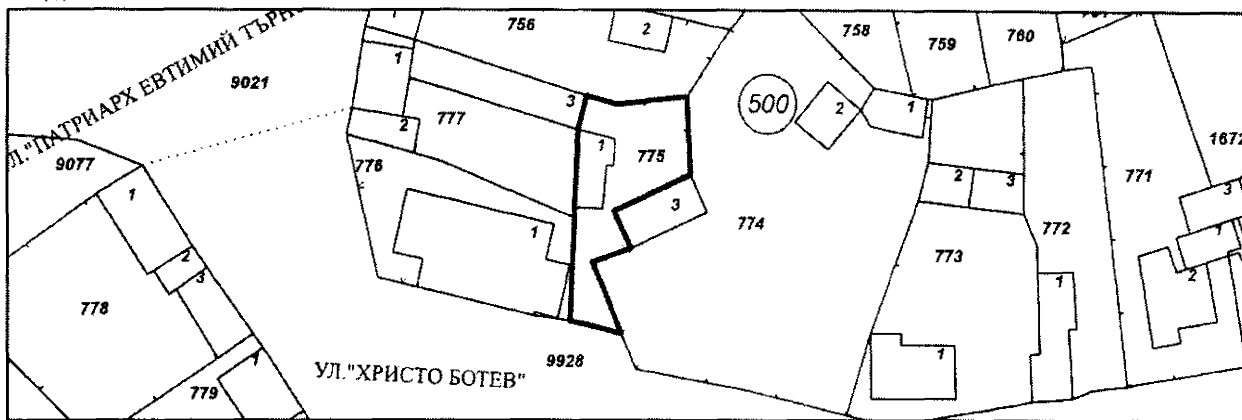
Адрес на поземления имот: гр. Дебелец, ул. "ХРИСТО БОТЕВ" № 1

Площ: 289 кв. м

Трайно предназначение на територията: Урбанизирана

Начин на трайно ползване: Ниско застрояване (до 10 м)

Координатна система ККС2005



М 1:1000

Предишен идентификатор: няма

Номер по предходен план: 775, квартал: 71

Съседни: 20242.500.776, 20242.500.774, 20242.500.9928, 20242.500.756, 20242.500.777

Собственици по данни от КРНИ:

1. 000133634, ОБЩИНА ВЕЛИКО ТЪРНОВО

Ид. част 46/289 от правото на собственост

Акт за частна общинска собственост 7930 № 54 том 18 рег. 6572 дело 3736 от 14.08.2023г., издаден от Служба по вписванията гр.Велико Търново

2. НЕНЧИ ИНЕВ

Ид. част 243/289 от правото на собственост

Нотариален акт № 26 том 26 рег. 9510 дело 4233 от 29.11.2023г., издаден от Служба по вписванията гр.Велико Търново

Носители на други вещни права по данни от КРНИ:

няма данни

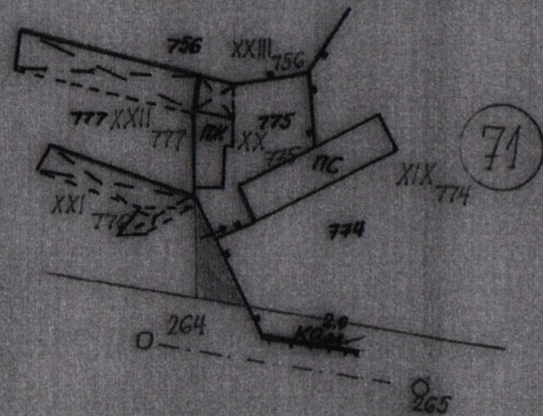
Сгради, които попадат върху имота

1. Сграда 20242.500.775.1: застроена площ 45 кв. м, брой етажи 1, предназначение: Жилищна сграда - еднофамилна

Скица № 15-425105-23.04.2024 г. издадена въз основа на
заявление с входящ № 01-222780-19.04.2024 г.



/Росица Генчева/



ОБЩИНА ВЕЛИКО ТЪРНОВО

СКИЦА № 663

Дата: 07.05.2024г.

за уредително-технически проект на частен имот
XX-775 в стр. квартал 71

по плана на гр.Добелиц
№ 1:1000

Одобен със заповед 100/29.01.1985 г.

Имота в собственост (зависан) на:
1. Община В.Търново
2. и други
3. _____

по Акт № 4656/23.07.2009г.;
Нот. акт № 308, том II, рег. №
5368, ДЛО № 285/23.01.2023г.

За имота има открит съдебен процес
Имот: _____ с площ: _____ Кв.м
УПИ XX-775 с площ: 289 Кв.м

свещта в п. _____ судебна
Вехи за СА

Начертал: /И.Микова/

Заверил: /И.Микова/

Уличната регулация е (не е) приложена.

За поземлен имот <u>775</u> (са уредени, не са уредени; в процес на уреждане)	регулационните отношения с ПИ <u>136 № общ. имот</u>
За поземлен имот (са уредени; не са уредени; в процес на уреждане)	
За поземлен имот (са уредени; не са уредени; в процес на уреждане)	

За имота има (няма) открити процедури за изменение на ПУП

Имотът е (не е) предвиден за изграждането на обект - публична държавна или общинска собственост.....

Площта е измерена с графична точност !

АГЕНЦИЯ ПО ВПИСВАНИЯТА

СЛУЖБА ПО ВПИСВАНИЯТА

Гр. Велико Търново Изх. № 1757 / 2024
Издадено на дата: 24.06.2024 14:33:48
Код за проверка: VSV7X6RU6GRA

ДЪРЖАВНА ТАКСА
от 10 лв.

Удостоверение по чл. 45 буква "б" и "в"

УДОСТОВЕРЕНИЕ

за вписвания, отбелязвания и заличавания за имот

Службата по вписванията в гр. Велико Търново удостоверява въз основа на наличната документация, че за имота: **Поземлен имот, Урбанизирана, 289 кв. м. с идентификатор 20242.500.775 и Помощна партида № 25947** находящ се в: **обл. ВЕЛИКО ТЪРНОВО, общ. ВЕЛИКО ТЪРНОВО, гр.Дебелец, ул.ул. "ХРИСТО БОТЕВ", No:1 Парцел УПИ ХХ-775 Рег. Кварт. 71**

По проверка за лице:

ОБЩИНА-В.ТЪРНОВО БУЛСТАТ 000133634
ДМИТРИЙ МИХАЙЛОВИЧ САФРОНОВ ЕГН 7102031563

Ненчо Минев ЕГН

По представения документ за собственост:

Акт за общинска собственост

Книга ПРЕХВЪРЛЯНИЯ вх.рег. № 7 / 10.9.2009 г. г. Том 16 110 / 2009 г. вид дело / г.
Дв.вх.рег. № 6946 / 10.9.2009 г. г.

Имотна партида No: 25947

Кадастрален No:

Описание на имота: Поземлен имот кв. в рег. 71 парцел УПИ ХХ-775 площ по док. 286 дка обл. ВЕЛИКО ТЪРНОВО, общ. ВЕЛИКО ТЪРНОВО, гр.Дебелец, ул.ХРИСТО БОТЕВ, No:1

Собственик / Частна собственост - ЕГН/БУЛСТАТ:000133634 ОБЩИНА-В.ТЪРНОВО

Идеални части: 46/286

Констативен н.а. по обстоятелствена проверка

Книга ПРЕХВЪРЛЯНИЯ вх.рег. № 4296 / 26.5.2023 г. г. Том 11 134 / 2023 г. вид дело
Нотариално дело 1713 / 26.05.2023 г. Дв.вх.рег. № 4280 / 26.5.2023 г. г.

Имотна партида No: 193803

Кадастрален No: 20242.500.775.1

Описание на имота: Сграда площ по док. 45 кв. м. обл. ВЕЛИКО ТЪРНОВО, общ. ВЕЛИКО ТЪРНОВО, гр.Дебелец, ул.ул. "ХРИСТО БОТЕВ", No:1 ЖИЛИЩНА СТРАДА

Собственик / Частна собственост - ЕГН/БУЛСТАТ:
САФРОНОВ

ДМИТРИЙ

Имотна партида No: 25947
Кадастрален No: 20242.500.775
Описание на имота: Поземлен имот кв. в рег. 71 парцел УПИ ХХ-775 площ по док. 289 кв. м. обл. ВЕЛИКО ТЪРНОВО, общ. ВЕЛИКО ТЪРНОВО, гр.Дебелец, ул.ул. "ХРИСТО БОТЕВ", No:1

Собственик / Частна собственост - ЕГН/БУЛСТАТ: ДМИТРИЙ
САФРОНОВ
Идеални части: 243/289

Акт за общинска собственост

Книга ПРЕХВЪРЛЯНИЯ вх.рег. № 6571 / 14.8.2023 г. г. Том 18 54 / 2023 г. вид дело
Канцеларско дело 3736 / 14.08.2023 г. Дв.вх.рег. № 6572 / 14.8.2023 г. г.

Имотна партида No: 25947
Кадастрален No: 20242.500.775
Описание на имота: Поземлен имот кв. в рег. 71 парцел УПИ ХХ-775 площ по док. 289 кв. м. обл. ВЕЛИКО ТЪРНОВО, общ. ВЕЛИКО ТЪРНОВО, гр.Дебелец, ул.ул. "ХРИСТО БОТЕВ", No:1

Собственик / Частна собственост - ЕГН/БУЛСТАТ:000133634 ОБЩИНА ВЕЛИКО
ТЪРНОВО
Идеални части: 46/289

Дарение на недвижим имот

Книга ПРЕХВЪРЛЯНИЯ вх.рег. № 9521 / 29.11.2023 г. г. Том 26 26 / 2023 г. вид дело
Нотариално дело 4233 / 29.11.2023 г. Дв.вх.рег. № 9510 / 29.11.2023 г. г.

Имотна партида No: 25947
Кадастрален No: 20242.500.775
Описание на имота: Поземлен имот кв. в рег. 71 парцел УПИ ХХ-775 площ по док. 289 кв. м. обл. ВЕЛИКО ТЪРНОВО, общ. ВЕЛИКО ТЪРНОВО, гр.Дебелец, ул.ул. "ХРИСТО БОТЕВ", No:1

Дарен / Частна собственост - ЕГН/БУЛСТАТ:6311221406 Ненчо Минев
Идеални части: 243/289
Дарител - ЕГН/БУЛСТАТ: ДМИТРИЙ I САФРОНОВ

Имотна партида No: 193803
Кадастрален No: 20242.500.775.1
Описание на имота: Сграда площ по док. 45 кв. м. обл. ВЕЛИКО ТЪРНОВО, общ. ВЕЛИКО ТЪРНОВО, гр.Дебелец, ул.ул. "ХРИСТО БОТЕВ", No:1 ЖИЛИЩНА СГРАДА

Дарен / Частна собственост - ЕГН/БУЛСТАТ:6311221406 Ненчо Минев
Дарител - ЕГН/БУЛСТАТ:7102031563 ДМИТРИЙ САФРОНОВ

Акт за общинска собственост

Книга ПРЕХВЪРЛЯНИЯ вх.рег. № 3673 / 29.5.2024 г. г. Том 9 165 / 2024 г. вид дело
Канцеларско дело 1827 / 29.05.2024 г. Дв.вх.рег. № 3675 / 29.5.2024 г. г.

Имотна партида No: 25947
Кадастрален No: 20242.500.775


Описание на имота: Поземлен имот кв. в рег. 71 парцел УПИ ХХ-775 площ по док. 289 кв. м. обл. ВЕЛИКО ТЪРНОВО, общ. ВЕЛИКО ТЪРНОВО, гр.Дебелец, ул.ул. "ХРИСТО БОТЕВ", №:1

Собственик / Частна собственост - ЕГН/БУЛСТАТ:000133634 ОБЩИНА ВЕЛИКО ТЪРНОВО

Идеални части: 46/289

Се ОКАЗАХА за периода от 20.05.2014 г до 24.06.2024 г. вписвания, отбелязвания и заличавания:

Изготвил: Цветанка Карагеурова



Съдия по вписванията: Мирослав Георгиев

~~г. Девелец~~
10.01.24

До кмета
на община
Велико Търново

	ОБЩИНА В. ТЪРНОВО
	ПОЩ. КОД 3800 2
РЕГИСТРАЦИОНЕН ИНДЕКС И ДАТА	
М-НЧ-376-1/9.01.2024	

Ж О Л Б А
ОТ

Нензо Минева

Г-н кмете,

Моля за да бъде извършена процедура за придобиване призованат част /прекратяване на собственост/ от поземлен шот с инд. № 20242.500.775 по кадастрална карта на г. Девелец, общ. Велико Търново.

Прилагам:

1. Копие от НА № 308, том II, рег. № 5368, дело № 283 от 2023г.
2. Копие на скица № 15-1320307-15.12.23г. на СГКК. В. Търново
3. Останалите приложни документи са в община В. Търново

(4)

09-01.24г.
г. В. Търново

~~г. Девелец~~
~~С. Димитров~~
за извършване

Н. М. Минева