



# Община Велико Търново

## СЪОБЩЕНИЕ

Съобщаваме Ви, че е изработен проект за изменение на подробен устройствен план – план за регулация (ПУП – ПР) чрез изработване на план-схема за канализация в обхвата на улица с о.т. 8604-8605-8606 по ПУП на гр. Велико Търново, с цел създаване на устройствена основа за присъединяване на ПИ с идентификатор 10447.519.4 по КККР на гр. Велико Търново към уличната канализационна мрежа.

Проектът се намира в стая 516 в сградата на Община Велико Търново и може да бъде разгледан от заинтересованите лица или да получат информация за същият на тел. 062/619-516 от Анна Атанасова, на длъжност главен специалист в отдел „Устройство на територията”, в дните от понеделник до петък от 8:30 до 12:30 часа и от 13:00 до 17:00 часа.

Съгласно разпоредбите на чл.128, ал.5 от Закона за устройство на територията /ЗУТ/ в 14 дневен срок от получаването на съобщението заинтересованите лица могат да направят писмени възражения, предложения и искания по проекта за подробен устройствен план до Община Велико Търново.

## I. Обяснителна записка.

Предмет на настоящата разработка е отводняване на поземлен имот с идентификатор №10447.519.4, по КК и КР на гр. Велико Търново, м. "Пишмана", общ. Велико Търново е предвидено застрояване на многофамилна жилищна сграда.

Обекта е разработен на база следните изходни данни:

- Геодезическо заснемане на района на трасето;
- Становище „Водоснабдяване и канализация“ гр. Велико Търново
- Скица на поземлен имот №15-699136-28.06.2023г.
- Заповед № РД 22-1128 от 28.05.2024.
- Одобрено задание за изработване на прокет за изменение на ПУП – ПР, чрез изработване на план-схема за канализация в обхвата на улица с о.т. 8604-8605-8606 по ПУП на гр. Велико Търново.

Съгласно издаденото становище от Водоснабдяване и канализация – „Йовковци“ ООД, гр. Велико Търново отводняването на поземленият имот не може да се осъществи. Налага се проектиране и изграждане на нов участък на канализационната мрежа.

Новата улична канализация е предвидена да бъде с диаметър Ф315 от гофрирани РЕ тръби. Тя ще се зауства в съществуващата РШ ф1000 по улица „Димитър Рашев“/по изходни данни/.

По „Наредба № РД-02-20-8 от 17 май 2013 г. за проектиране, изграждане и експлоатация на канализационни системи“ Чл. 24. ал.2 за максималното разстояние между две съседни ревизионни шахти в зависимост от вътрешния диаметър на канализационния клон е , както следва от Ф200 до Ф450 mm - 60 m;

Поради тази причина са предвидени два броя ревизионни шахти Ф1000 бетон с кръгло напречно сечение на новата улична канализация. Предвижда се и да се изградят нови дъждоприемни шахти.

Имота ще се водоснабдява за питейно- битови и противопожарни нужди от съществуващия уличен водопровод РЕНД Ф90 по ул. „Димитър Рашев“ пред лицето на имота.

Границите на имота предвиден за многофамилна жилищна сграда са обозначени в проектната разработка. Предвидено е промяна предназначението на целия имот с площ от 1480 кв.м

На приложения чертеж „ПЛАН СХЕМА М 1:250“ е показано примерното ново трасе на уличния канал с нанесени ревизионни и дъждоприемни шахти.

Част: „ Водоснабдяване и канализация ” Фаза: ПЛАН - СХЕМА  
Обект: ПЛАН – СХЕМА НА ТЕХНИЧЕСКАТА ИНФРАСТРУКТУРА КЪМ ПУП - ПЛАН ЗА  
ЗАСТРОЯВАНЕ на ПИ с идентификатор №10447.519.4, по КК и КР на гр.  
Велико Търново, м."Пищмана", общ. Велико Търново  
Проектант: инж. Св. Костадинова тел.: 0886-237-732 email : sv.kostadinowa@gmail.com

Изчисленията и инженерните решения в проекта се основават на:

- Наредба № 2 от 22 март 2005 Г. за проектиране, изграждане и експлоатация на водоснабдителни системи.
- Наредба № 13 -1971 от 29 октомври 2009 г. за строително-технически правила и норми за осигуряване на безопасност при пожар.
- Наредба № 4 от 2005 г. за проектиране, изграждане и експлоатация на сградни водопроводни и канализационни инсталации.
- Наредба № 4 от 14 септември 2004 г. за условията и реда за присъединяване на потребителите и за ползване на водоснабдителните и канализационните системи.
- Наредба № 8 от 28 юли 1999 Г. за правила и норми за разполагане на технически проводни и съоръжения в населени места.
- Наредба № 9 от 23.09.2004 г. за осигуряване на здравословни и безопасни условия на труд при експлоатация и поддържане на водоснабдителни и канализационни системи.
- Наредба № 12 от 18.06.2002 г. за качествените изисквания към повърхностни води, предназначени за питейно-битово водоснабдяване.
- Наредба № РД-02-20-8 от 2013 г. за проектиране, изграждане и експлоатация на канализационни системи.










/инж. А. Бабунска/  
/инж. Св. Костадинова/

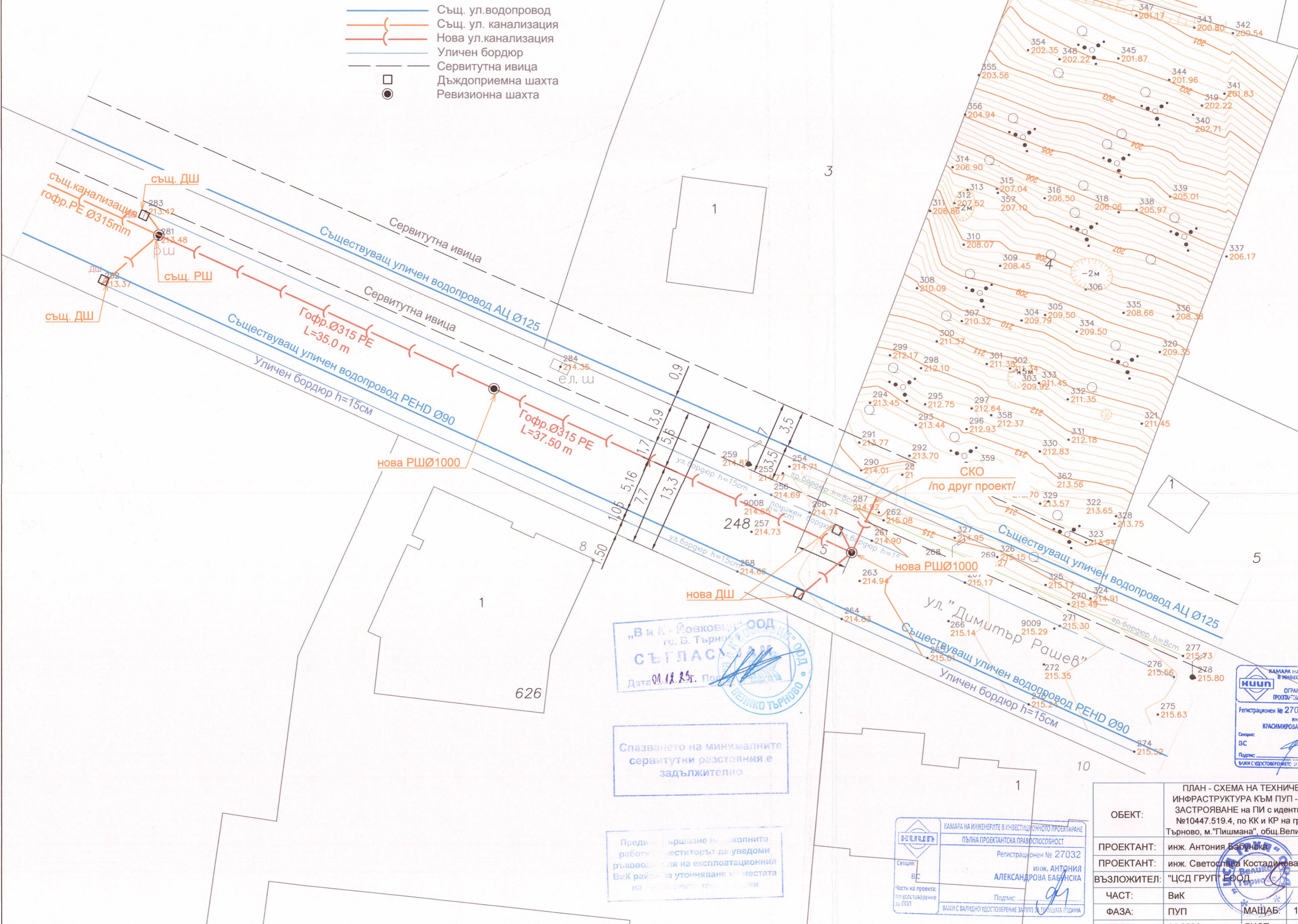


**ПЛАН - СХЕМА КЪМ ПУП - ПЛАН ЗА ЗАСТРОЯВАНЕ**  
**на ПИ с идентификатор №10447.519.4, по КК и КР на гр. Велико Търново, м. "Пишмана", общ. Велико Търново**

Теренно-ситуационна снимка на поземлен имот 10447.519.4  
 Височинна система EVRS

**ЛЕГЕНДА :**

-  Същ. ул. водопровод
-  Същ. ул. канализация
-  Нова ул. канализация
-  Уличен бордюр
-  Сервитутна ивица
-  Дъждоприемна шахта
-  Ревизионна шахта



"В и К - ЙОВКОВИЧ" ООД  
 гр. В. Търново  
**СЪГЛАСАНО**  
 Дата: 01.12.23г. Подпис: [Signature]

Спазването на минималните  
 сервитутни разстояния е  
 задължително

Предимно извършване на всички  
 работи инвеститорът да уведоми  
 ръководителя на експлоатационния  
 ВиК район за уточняване на местата  
 на извършване на работите

КАМАРА НА ИНЖЕНЕРИТЕ В ИНВЕСТИЦИОННОТО ПРОЕКТИРАНЕ  
 ПЪЛНА ПРОЕКТАНТСКА ПРАВОСПОСОБНОСТ  
 Регистрационен № 27032  
 инж. АНТОНИЯ БАБУНСКА  
 АЛЕКСАНДРОВА БАБУНСКА  
 Подпис: [Signature]

КАМАРА НА ИНЖЕНЕРИТЕ  
 В ИНВЕСТИЦИОННОТО  
 ПРОЕКТИРАНЕ  
 ОГРАНИЧЕНА  
 ПРОЕКТАНТСКА ПРАВОСПОСОБНОСТ  
 Регистрационен № 27072  
 инж. СВЕТОСЛАВА  
 КРАСИМИРОВА КОСТАДИНОВА  
 Секция: ВС  
 Подпис: [Signature]

ОБЕКТ:	ПЛАН - СХЕМА НА ТЕХНИЧЕСКАТА ИНФРАСТРУКТУРА КЪМ ПУП - ПЛАН ЗА ЗАСТРОЯВАНЕ на ПИ с идентификатор №10447.519.4, по КК и КР на гр. Велико Търново, м. "Пишмана", общ. Велико Търново		
ПРОЕКТАНТ:	инж. Антония Бабунска		
ПРОЕКТАНТ:	инж. Светослава Костадинова		
ВЪЗЛОЖИТЕЛ:	"ЦСД ГРУП" ООД		
ЧАСТ:	ВиК	МАЩАБ:	1:250
ФАЗА:	ПУП	ЛИСТ:	1/1
ДАТА:	11.2023г.		