


ДО

Г-Н ВЕНЦИСЛАВ СПИРДОНОВ
ПРЕДСЕДАТЕЛ НА ВЕЛИКОТЪРНОВСКИ
ОБЩИНСКИ СЪВЕТ

Вх. № 692 / 20.06.24

УВАЖАЕМИ ГОСПОДИН ПРЕДСЕДАТЕЛ,



Приложено към настоящото Ви предоставям копия от актове за общинска собственост и скици на недвижими имоти, които да бъдат приложени като допълнителни материали по предложение Ваш вх.№664/12.06.2024 г.



С уважение:
Маринела Желева
Началник отдел УС

до-билизи общински
съветчани

към вх. № 664 / 12.06.24



РЕПУБЛИКА БЪЛГАРИЯ

МИНИСТЕРСТВО НА РЕГИОНАЛНОТО РАЗВИТИЕ И БЛАГОУСТРОЙСТВОТО И
МИНИСТЕРСТВО НА ПРАВОСЪДИЕТО

09-02-2012

ОБЩИНА ВЕЛИКО ТЪРНОВО

Рег. № ОБЛАСТ ВЕЛИКО ТЪРНОВО

Том

УТВЪРЖДАВАМ:


Вписване по ЗСДВ:

Със Служба по вписванията:

КМЕТ НА ОБЩИНАТА:

ДАНИЕЛ ПАНОВ

(име и фамилия)



СЪДИЯ ПЕ...



А К Т № 5084

ЗА ЧАСТНА ОБЩИНСКА СОБСТВЕНОСТ

Регистър: 26

Досие: 5084

1. ДАТА НА СЪСТАВЯНЕ	02.02.2012 г., гр. ВЕЛИКО ТЪРНОВО
2. ПРАВНО ОСНОВАНИЕ	НА ОСНОВАНИЕ - чл.56, ал.1, чл.2, ал.1, т.7 от ЗОС; чл.19, ал.1 от ЗСПЗЗ във връзка с чл.45в, ал.7 от ППЗСПЗЗ, Протоколно виж графа Забележка!
3. ВИД И ОПИСАНИЕ НА ИМОТА	Нива /Земи по чл.19 от ЗСПЗЗ/, представляваща имот № 169474 / едно шест девет четири седем четири/, с площ 5.673 дка / пат дка шестстотин седемдесет и три кв.м./, Трета категория, местност " Конопята" в землището на с.Хотница.
4. МЕСТОНАХОЖДЕНИЕ НА ИМОТА	Област Велико Търново, Община Велико Търново, С. ХОТНИЦА, местност: "КОНОПЯТА", имот № 169424
5. ГРАНИЦИ НА ИМОТА	СЕВЕР: Виж графа Забележка! ИЗТОК: Имот № 169425, Нива н-ци на, Петър Ангелов Тодов ЮГ: Имот № 000696, Полски път на, Община В.Търново - КЕ ЗАПАД: Имот № 000700, Нива на, Земи по чл.19 от ЗСПЗЗ Имот № 000702, Нива н-ци на, Димитър Маринов Тошков Имот № 169464, Нива на, Хотнишка Община
6. ДАНЪЧНА ОЦЕНКА НА ИМОТА КЪМ МОМЕНТА НА УТВЪРЖДАВАНЕ НА АКТА	875.63 лв. / осемстотин седемдесет и пет лева и 63 ст./

7. СЪСОБСТВЕНИЦИ	
8. НОМЕР И ДАТА НА СЪСТАВЕНИ ПО-РАНО АКТОВЕ	
<p>9. ПРЕДОСТАВЕНИ ПРАВА ЗА УПРАВЛЕНИЕ :</p> <p>Кмет на Община Велико Търново - чл.12, ал.5 от ЗОС.</p> <div style="text-align: center;">  </div> <p style="text-align: center;">(Акт за предоставяне право, срок, приобретатели)</p>	
<p>10. АКТОСЪСТАВИТЕЛ :</p> <p>СЕВДАЛИНА НИКОЛОВА - ГЛ. СПЕЦИАЛИСТ "ОБЩИНСКА СОБСТВЕНОСТ"</p> <p style="text-align: center;">(трите имена и длъжност)</p> <div style="text-align: right;">  </div>	
<p>11. ЗАБЕЛЕЖКИ:</p> <p>Към графа № 2 Решение № 10/19.12.2008 г. с Приложение № 1, раздел I, т.1 към него, Заповед № РД -14 -152/ 23.12.2008 г. на Директора на Областна Дирекция "Земеделие" гр. Велико Търново, Приемо-предавателен протокол от 07.04.2009 г. и Скица № К03012/17.09.2011 г. на Общинска служба по Земеделие гр. Велико Търново.</p> <p>Към графа № 5 Север: Имот № 169093, Нива н-ци на Йорго Колев Имот № 169492, Нива на Община Велико Търново Имот № 169491, Нива на Община Велико Търново Имот № 169490, Нива на Община Велико Търново</p>	

ДОПЪЛНИТЕЛЕН ЛИСТ 2 КЪМ АОС №5084/02.02.2012г.

НА ОСНОВАНИЕ: чл.56, ал.1; чл.59, ал.1 и ал.2; чл.2, ал.1, т.7 от ЗОС; чл.19, ал.1 от ЗСПЗЗ, във връзка с чл.45в, ал.7 от ППЗЗ за имота е съставен нов акт за частна общинска собственост №8260/28.05.2024г.

УТВЪРЖДАВАМ:.....

КМЕТ НА ОБЩИНАТА
д-р инж. ДАНИЕЛ ПАНОВ



ИЗГОТВИЛ:
П. ЖЕЛЯЗКОВА
гл. експерт в Отдел УС





РЕПУБЛИКА БЪЛГАРИЯ

МИНИСТЕРСТВО НА РЕГИОНАЛНОТО РАЗВИТИЕ И БЛАГОУСТРОЙСТВОТО И
МИНИСТЕРСТВО НА ПРАВОСЪДИЕТО

ОБЩИНА ВЕЛИКО ТЪРНОВО

ОБЛАСТ ВЕЛИКО ТЪРНОВО

УТВЪРЖДАВАМ

КМЕТ НА ОБЩИНАТА
ДАНИЕЛ ПАНОВ
(име и фамилия)



Вписване по ЗС/ПВ:
Служба по вписванията:

СЪДИЯ ПО ВПИСВАНИЯТА:

А К Т № 5221

ЗА ПОПРАВКА НА АКТ

Регистър: 27
Досие: 5221

ЗА ЧАСТНА ОБЩИНСКА СОБСТВЕНОСТ № 5084 / 02.02.2012 г.

1. ДАТА НА СЪСТАВЯНЕ	26.03.2012 г., гр. ВЕЛИКО ТЪРНОВО
2. ПРАВНО ОСНОВАНИЕ	На основание чл.56, ал.1 и чл.60, ал.3 от ЗОС.
3. ВИД И ОПИСАНИЕ НА ИМОТА	На ред 1, 2 и 3 било: имот №169474 /едно шест девет четири седем четири/, с площ 5.673 дка /пет дка шестстотин седемдесет и три кв.м./ става: имот №169424 /едно шест девет четири две четири/, с площ от 5.673 дка /пет декара и шестстотин седемдесет и три квадратни метра/
4. МЕСТОНАХОЖДЕНИЕ НА ИМОТА	Област Велико Търново, Община Велико Търново, С. ХОТНИЦА, местност: "КОНОПЯТА", имот №
5. ГРАНИЦИ НА ИМОТА	На ред 6 било: Имот №169464, става: Имот №169494
6. ДАНЪЧНА ОЦЕНКА НА ИМОТА КЪМ МОМЕНТА НА УТВЪРЖДАВАНЕ НА АКТА	



РЕПУБЛИКА БЪЛГАРИЯ

МИНИСТЕРСТВО НА РЕГИОНАЛНОТО РАЗВИТИЕ И БЛАГОУСТРОЙСТВОТО И
МИНИСТЕРСТВО НА ПРАВОСЪДИЕТО

ОБЩИНА ВЕЛИКО ТЪРНОВО

19.03.2012
ОБЛАСТ ВЕЛИКО ТЪРНОВО
Reg.No 2219
Том
Вписване по ЗС/ПВ:
Служба по вписванията:
СЪДИЯ ПО ВПИСВАНИЯТА XII
СЪДИЯ ПО ВПИСВА

УТВЪРЖДАВАМ: ..

(попис и/или печат)

КМЕТ НА ОБЩИНАТА
ДАНИЕЛ ПАНОВ
(име и фамилия)

А К Т № 5141

ЗА ЧАСТНА ОБЩИНСКА СОБСТВЕНОСТ

Регистър: 26

Досие: 5141

1. ДАТА НА СЪСТАВЯНЕ	24.02.2012 г., гр. ВЕЛИКО ТЪРНОВО
2. ПРАВНО ОСНОВАНИЕ	На основание чл.56, ал.1, чл.2, ал.1, т.7 от ЗОС; чл.19, ал.1 от ЗСПЗЗ във връзка с чл.45в, ал.7 от ППЗСПЗЗ, Протоколно виж графа Забележка!
3. ВИД И ОПИСАНИЕ НА ИМОТА	Нива /Земји по чл.19 от ЗСПЗЗ/, представляваща имот №169488 /едно шест девет четири осем осем/ с площ от 0.775 дка /седемстотин седемдесет и пет квадратни метра/, Трета категория, находяща се в местност "Конопята", в землището на с. Хотница.
4. МЕСТОНАХОЖДЕНИЕ НА ИМОТА	Област Велико Търново, Община Велико Търново, С. ХОТНИЦА, местност: "КОНОПЯТА", имот № 169488
5. ГРАНИЦИ НА ИМОТА	СЕВЕР:Имот №000222, Полски път на, Община В. Търново - КЕ ИЗТОК:Имот №058001, Нива на, Ваня Гаврилова Имот №169487, Нива на, Община Велико Търново ЮГ:Имот №169432, Нива на, Община Велико Търново Имот №169431, Нива на насл.на, Сталян Къневски Имот №169430, Нива на Община В.Търново, виж гр.Забележка!
6. ДАНЪЧНА ОЦЕНКА НА ИМОТА КЪМ МОМЕНТА НА УТВЪРЖДАВАНЕ НА АКТА	119,62 лв. /сто и деветнадесет лева и шестдесет и две стотинки/.

7. СЪСОБСТВЕНИЦИ	
8. НОМЕР И ДАТА НА СЪСТАВЕНИ ПО-РАНО АКТОВЕ	

9. ПРЕДОСТАВЕНИ ПРАВА ЗА УПРАВЛЕНИЕ :

Кмет на Община Велико Търново - чл.12, ал.5 от ЗОС.

(Акт за предоставяне право, срок, приобретатели)

10. АКТОСЪСТАВИТЕЛ :

СНЕЖАНА

ВАСИЛЕВА - ГЛ. ЕКСПЕРТ "ОБЩИНСКА СОБСТВЕНОСТ"

(трите имена и длъжност)



11. ЗАБЕЛЕЖКИ:

Към графа № 2

Решение № 10/19.12.2008 г. с Приложение № 1, раздел I, т.1 към него,
Заповед № РД -14 -152/ 23.12.2008 г. на Директора на Областна Дирекция
"Земеделие" гр. Велико Търново, Приемо-предавателен протокол от
07.04.2009 г. и Скица № К03031/17.09.2011 г. на Общинска служба по
Земеделие гр. Велико Търново.

Към графа №5

ЗАПАД: Имот №169490, Нива на Община Велико Търново,
Имот №169489, Нива на Община Велико Търново,
Имот №000698, Нива на Община Велико Търново.



РЕПУБЛИКА БЪЛГАРИЯ

МИНИСТЕРСТВО НА РЕГИОНАЛНОТО РАЗВИТИЕ И БЛАГОУСТРОЙСТВОТО И
МИНИСТЕРСТВО НА ПРАВОСЪДИЕТО

ОБЩИНА ВЕЛИКО ТЪРНОВО


ОБЛАСТ ВЕЛИКО ТЪРНОВО

УТВЪРЖДАВАМ:
(подпис и печат)

Вписване по ЗС/ПВ: 1740

Служба по вписванията: 411

КМЕТ НА ОБЩИНАТА
ДАНИЕЛ ПАНОВ
(име и фамилия)



СЪДИЯ ПО ВПИСВАНИЯТА

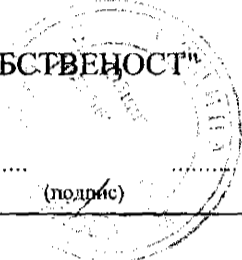
А К Т № 5144

ЗА ЧАСТНА ОБЩИНСКА СОБСТВЕНОСТ

Регистър: 26

Досие: 5144

1. ДАТА НА СЪСТАВЯНЕ	27.02.2012 г., гр. ВЕЛИКО ТЪРНОВО
2. ПРАВНО ОСНОВАНИЕ	На основание чл.56, ал.1, чл.2, ал.1, т.7 от ЗОС; чл.19, ал.1 от ЗСПЗЗ във връзка с чл.45в, ал.7 от ППЗСПЗЗ, Протоколно виж графа Забележка!
3. ВИД И ОПИСАНИЕ НА ИМОТА	Нива /Земи по чл.19 от ЗСПЗЗ/, представляваща имот №169489 /едно шест девет четири осем девет/ с площ от 0.168 дка /сто шестдесет и осем квадратни метра/, Трета категория, находяща се в местност "Конопята", в землището на с. Хотница.
4. МЕСТОНАХОЖДЕНИЕ НА ИМОТА	Област Велико Търново, Община Велико Търново, С. ХОТНИЦА, местност: "КОНОПЯТА", имот № 169489
5. ГРАНИЦИ НА ИМОТА	СЕВЕР:Имот №000698, Нива на, Община Велико Търново ИЗТОК:Имот №169488, Нива на, Община Велико Търново ЮГ:Имот №169490, Нива на, Община Велико Търново ЗАПАД:Имот №169490, Нива на, Община Велико Търново
6. ДАНЪЧНА ОЦЕНКА НА ИМОТА КЪМ МОМЕНТА НА УТВЪРЖДАВАНЕ НА АКТА	25,93 лв. /двадесет и пет лева и деветдесет и три стотинки/

7. СЪСОБСТВЕНИЦИ	
8. НОМЕР И ДАТА НА СЪСТАВЕНИ ПО-РАНО АКТОВЕ	
<p>9. ПРЕДОСТАВЕНИ ПРАВА ЗА УПРАВЛЕНИЕ :</p> <p>Кмет на Община Велико Търново - чл.12, ал.5 от ЗОС.</p> <p>(Акт за предоставяне право, срок, приобретатели)</p>	
<p>10. АКТОСЪСТАВИТЕЛ :</p> <p>СНЕЖАНА ВАСИЛЕВА - ГЛ. ЕКСПЕРТ "ОБЩИНСКА СОБСТВЕНОСТ"</p> <p>(трите имена и длъжност)</p> <p style="text-align: right;">..... (подпис)</p> 	
<p>11. ЗАБЕЛЕЖКИ:</p> <p>Към графа № 2 Решение № 10/19.12.2008 г. с Приложение № 1, раздел I, т.1 към него, Заповед № РД -14 -152/ 23.12.2008 г. на Директора на Областна Дирекция "Земеделие" гр. Велико Търново, Приемо-предавателен протокол от 07.04.2009 г. и Скица № К03032/17.09.2012 г. на Общинска служба по Земеделие гр. Велико Търново.</p>	



РЕПУБЛИКА БЪЛГАРИЯ

МИНИСТЕРСТВО НА РЕГИОНАЛНОТО РАЗВИТИЕ И БЛАГОУСТРОЙСТВОТО И
МИНИСТЕРСТВО НА ПРАВОСЪДИЕТО

ОБЩИНА ВЕЛИКО ТЪРНОВО

ОБЛАСТ ВЕЛИКО ТЪРНОВО

УТВЪРЖДАВАМ: ..

(подпис и печат)

Вписване по ЗСПВ:

Служба по вписванията

КМЕТ НА ОБЩИНАТА:
ДАНИЕЛ ПАНОВ
(име и фамилия)



СЪДИЯ ПО ВПИСВАНИЯТА:

А К Т № 5147

ЗА ЧАСТНА ОБЩИНСКА СОБСТВЕНОСТ

Регистър: 26

Досис: 5147

1. ДАТА НА СЪСТАВЯНЕ	28.02.2012 г., гр. ВЕЛИКО ТЪРНОВО
2. ПРАВНО ОСНОВАНИЕ	На основание чл.56, ал.1, чл.2, ал.1, т.7 от ЗОС; чл.19, ал.1 от ЗСПЗЗ във връзка с чл.45в, ал.7 от ППЗСПЗЗ, Протоколно виж графа Забележка!
3. ВИД И ОПИСАНИЕ НА ИМОТА	Нива /Земи по чл.19 от ЗСПЗЗ/, представляваща имот №1694890 /едно шест девет четири девет нула/ с площ от 0.917 дка /деветстотин и седемнадесет квадратни метра/, Трета категория, находяща се в местност "Конопята", в землището на с. Хотница.
4. МЕСТОНАХОЖДЕНИЕ НА ИМОТА	Област Велико Търново, Община Велико Търново, С. ХОТНИЦА, местност: "КОНОПЯТА", имот № 169490
5. ГРАНИЦИ НА ИМОТА	СЕВЕР:Имот №000698, Нива на, Община Велико Търново Имот №169489, Нива на, Община Велико Търново ИЗТОК:Имот №169488, Нива на, Община Велико Търново ЮГ:Имот №169429, Нива на, Община Велико Търново Имот №169428, Нива на, Община Велико Търново Имот №169427, Нива на, виж графа Забележка!
6. ДАНЪЧНА ОЦЕНКА НА ИМОТА КЪМ МОМЕНТА НА УТВЪРЖДАВАНЕ НА АКТА	141,54 лв. /сто четиридесет и един лева и петдесет и четири стотинки/.



РЕПУБЛИКА БЪЛГАРИЯ
МИНИСТЕРСТВО НА РЕГИОНАЛНОТО РАЗВИТИЕ И БЛАГОУСТРОЙСТВОТО И
МИНИСТЕРСТВО НА ПРАВОСЪДИЕТО

ОБЩИНА ВЕЛИКО ТЪРНОВО

ОБЛАСТ ВЕЛИКО ТЪРНОВО

УТВЪРЖДАВАМ:

КМЕТ НА ОБЩИНАТА:
ДАНИЕЛ ПАНОВ
(име и фамилия)



Вписване по ЗС/ПВ:

Служба по вписванията:

СЪДИЯ ПО ВПИСВАНИЯТА:

А К Т № 5222

ЗА ПОПРАВКА НА АКТ

Регистър: 27
Досие: 5222

ЗА ЧАСТНА ОБЩИНСКА СОБСТВЕНОСТ № 5147 / 28.02.2012 г.

1. ДАТА НА СЪСТАВЯНЕ	27.03.2012 г., гр. ВЕЛИКО ТЪРНОВО
2. ПРАВНО ОСНОВАНИЕ	На основание чл.56, ал.1 и чл.60, ал.3 от ЗОС.
3. ВИД И ОПИСАНИЕ НА ИМОТА	На ред 1 било: имот №1694890, става: имот №169490
4. МЕСТОНАХОЖДЕНИЕ НА ИМОТА	Област Велико Търново, Община Велико Търново, С. ХОТНИЦА, местност: "КОНОПЯТА", имот № 169490
5. ГРАНИЦИ НА ИМОТА	СЕВЕР: ИЗТОК: ЮГ: ЗАПАД: ОТГОРЕ: ОТДОЛУ:
6. ДАНЪЧНА ОЦЕНКА НА ИМОТА КЪМ МОМЕНТА НА УТВЪРЖДАВАНЕ НА АКТА	

7. СЪСОБСТВЕНИЦИ

8. ПРЕДОСТАВЕНИ ПРАВА ЗА УПРАВЛЕНИЕ :

(Акт за предоставяне право, срок, приобретатели)

9. АКТОСЪСТАВИТЕЛ :

СНЕЖАНА

ВАСИЛЕВА - ГЛ. ЕКСПЕРТ "ОБЩИНСКА СОБСТВЕНОСТ"

(трите имена и длъжност)

.....
(подпис)

10. ЗАБЕЛЕЖКИ:

В графа №11 На ред 9 и 10 било: Петър Тодоров,
става: Петър Тодов



РЕПУБЛИКА БЪЛГАРИЯ

МИНИСТЕРСТВО НА РЕГИОНАЛНОТО РАЗВИТИЕ И БЛАГОУСТРОЙСТВОТО И
МИНИСТЕРСТВО НА ПРАВОСЪДИЕТО

ОБЩИНА ВЕЛИКО ТЪРНОВО

ОБЛАСТ ВЕЛИКО ТЪРНОВО

УТВЪРЖДАВАМ:

(подпис и печат)

КМЕТ НА ОБЩИНАТА:

ДАНИЕЛ ПАНОВ

(име и фамилия)

Вписване по ЗС/ПВ:

Служба по вписванията:

СЪДИЯ ПО ВПИСВАНИЯТА

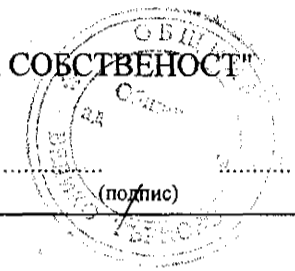
А К Т № 5152

ЗА ЧАСТНА ОБЩИНСКА СОБСТВЕНОСТ

Регистър: 26

Досие: 5152

1. ДАТА НА СЪСТАВЯНЕ	02.03.2012 г., гр. ВЕЛИКО ТЪРНОВО
2. ПРАВНО ОСНОВАНИЕ	На основание чл.56, ал.1, чл.2, ал.1, т.7 от ЗОС; чл.19, ал.1 от ЗСПЗЗ във връзка с чл.45в, ал.7 от ППЗСПЗЗ, Протоколно виж графа Забележка!
3. ВИД И ОПИСАНИЕ НА ИМОТА	Нива /Земи по чл.19 от ЗСПЗЗ/, представляваща имот №169491 /едно шест девет четири девет едно/ с площ от 0.558 дка /петстотин петдесет и осем квадратни метра/, Трета категория, находяща се местност "Конопята", в землището на с. Хотница.
4. МЕСТОНАХОЖДЕНИЕ НА НА ИМОТА	Област Велико Търново, Община Велико Търново, С. ХОТНИЦА, местност: "КОНОПЯТА", имот № 169491
5. ГРАНИЦИ НА ИМОТА	СЕВЕР:Имот №000698, Нива на, Община Велико Търново ИЗТОК:Имот №169490, Нива на, Община Велико Търново ЮГ:Имот №169424, Нива на, Община Велико Търново ЗАПАД:Имот №169492, Нива на, Община Велико Търново
6. ДАНЪЧНА ОЦЕНКА НА ИМОТА КЪМ МОМЕНТА НА УТВЪРЖДАВАНЕ НА АКТА	86,13 лв. /осемдесет и шест лева и тринадесет стотинки/.

7. СЪСОБСТВЕНИЦИ	
8. НОМЕР И ДАТА НА СЪСТАВЕНИ ПО-РАНО АКТОВЕ	
9. ПРЕДОСТАВЕНИ ПРАВА ЗА УПРАВЛЕНИЕ : Кмет на Община Велико Търново - чл.12, ал.5 от ЗОС. <p style="text-align: center;">(Акт за предоставяне право, срок, приобретатели)</p>	
10. АКТОСЪСТАВИТЕЛ : СНЕЖАНА	А ВАСИЛЕВА - ГЛ. ЕКСПЕРТ "ОБЩИНСКА СОБСТВЕНОСТ" (трите имена и длъжност)  <p style="text-align: center;">(подпис)</p>
11. ЗАБЕЛЕЖКИ: Към графа № 2 Решение № 10/19.12.2008 г. с Приложение № 1, раздел I, т.1 към него, Заповед № РД -14 -152/ 23.12.2008 г. на Директора на Областна Дирекция "Земеделие" гр. Велико Търново, Приемо-предавателен протокол от 07.04.2009 г. и Скица № К03034/17.09.2011 г. на Общинска служба по Земеделие гр. Велико Търново.	



РЕПУБЛИКА БЪЛГАРИЯ


МИНИСТЕРСТВО НА РЕГИОНАЛНОТО РАЗВИТИЕ И БЛАГОУСТРОЙСТВОТО И
МИНИСТЕРСТВО НА ПРАВОСЪДИЕТО

19-03-2012

ОБЩИНА ВЕЛИКО ТЪРНОВО

ОБЛАСТ ВЕЛИКО ТЪРНОВО 167

УТВЪРЖДАВАМ:

КМЕТ НА ОБЩИНАТА:
ДАНИЕЛ ПАНОВ
(име и фамилия)


А К Т № 5154

ЗА ЧАСТНА ОБЩИНСКА СОБСТВЕНОСТ

Регистър: 26

Досие: 5154

1. ДАТА НА СЪСТАВЯНЕ	02.03.2012 г., гр. ВЕЛИКО ТЪРНОВО
2. ПРАВНО ОСНОВАНИЕ	На основание чл.56, ал.1, чл.2, ал.1, т.7 от ЗОС; чл.19, ал.1 от ЗСПЗЗ във връзка с чл.45в, ал.7 от ППЗСПЗЗ, Протоколно виж графа Забележка!
3. ВИД И ОПИСАНИЕ НА ИМОТА	Нива /Земи по чл.19 от ЗСПЗЗ/, представляваща имот №169492 /едно шест девет четири девет две/ с площ от 0.635 дка /шестстотин тридесет и пет квадратни метра/, Трета категория, находяща се в местност "Конопята", в землището на с. Хотница.
4. МЕСТОНАХОЖДЕНИЕ НА НА ИМОТА	Област Велико Търново, Община Велико Търново, С. ХОТНИЦА, местност: "КОНОПЯТА", имот № 169492
5. ГРАНИЦИ НА ИМОТА	СЕВЕР:Имот №000698, Нива на, Община Велико Търново ИЗТОК:Имот №169491, Нива на, Община Велико Търново ЮГ:Имот №169424, Нива на, Община Велико Търново ЗАПАД:Имот №169493, Нива на насл. на, Йорго Колев Имот №169494, Нива на, Община Велико Търново
6. ДАНЪЧНА ОЦЕНКА НА ИМОТА КЪМ МОМЕНТА НА УТВЪРЖДАВАНЕ НА АКТА	98,01 лв. /деветдесет и осем лева и една стотинка/.

7. СЪСОБСТВЕНИЦИ	
8. НОМЕР И ДАТА НА СЪСТАВЕНИ ПО-РАНО АКТОВЕ	
9. ПРЕДОСТАВЕНИ ПРАВА ЗА УПРАВЛЕНИЕ : Кмет на Община Велико Търново - чл.12, ал.5 от ЗОС. <p style="text-align: center;">(Акт за предоставяне право, срок, приобретатели)</p>	
10. АКТОСЪСТАВИТЕЛ : СНЕЖАНА	ВАСИЛЕВА - ГЛ. ЕКСПЕРТ "ОБЩИНСКА СОБСТВЕНОСТ" (трите имена и длъжност) 
11. ЗАБЕЛЕЖКИ: Към графа № 2 Решение № 10/19.12.2008 г. с Приложение № 1, раздел I, т.1 към него, Заповед № РД -14 -152/ 23.12.2008 г. на Директора на Областна Дирекция "Земеделие" гр. Велико Търново, Приемо-предавателен протокол от 07.04.2009 г. и Скица № К03035/17.09.2011 г. на Общинска служба по Земеделие гр. Велико Търново.	

РЕПУБЛИКА БЪГАРИЯ
МИНИСТЕРСТВО НА РЕГИОНАЛНОТО РАЗВИТИЕ И БЛАГОУСТРОЙСТВО

ОБЩИНСКА АДМИНИСТРАЦИЯ: ВЕЛИКО ТЪРНОВО

ОДОБРЯВАМ: ()
(под

КМЕТ: Д-Р РЪМЕН РАШЕВ
(име и фамилия)

Регистър 5
Картотека 33
Досие (РЗ) 884

АКТ №: 884
ЗА ОБЩИНСКА СОБСТВЕНОСТ



ЧАСТНА

на недвижим имот, находящ се в С.ХОТНИЦА-ОБЩИНА В.ТЪРНОВО
местност Конопята

1.ДАТА НА СЪСТАВЯНЕ	06.04.01
2.ПРАВНО ОСНОВАНИЕ	ОБЩ.ЗЕМ.ЗЕМЯ/чл.57 т.2/ЗОС,чл.30 ал.2 т.2/ППЗОС РЕШЕНИЕ N 2X ОТ 27.12.1994 НА ПК.В.ТЪРНОВО СКИЦА N 107/02.04.2001 г.
3.ВИД И ОПИСАНИЕ НА ИМОТА	Нива от 3.204 дка (три дка и двеста и четири кв.м), трета категория, местност Конопята, имот № 169494 по картата на землището, при границы (съседи): № 000697 Нива на РЕЗУЛТАТИВНА /ЗЕМЕДЕЛСКА ЗЕМЯ/ № 000222 Полски път на РЕЗУЛТАТИВНА /НЕЗЕМЕДЕЛСКА ЗЕМЯ/ № 000698 Нива на РЕЗУЛТАТИВНА /ЗЕМЕДЕЛСКА ЗЕМЯ/ № 169492 Нива на РЕЗУЛТАТИВНА /ЗЕМЕДЕЛСКА ЗЕМЯ/ № 169493 Нива на насл. на ЙОРГО КОЛЕВ № 169424 Нива на РЕЗУЛТАТИВНА /ЗЕМЕДЕЛСКА ЗЕМЯ/
4.БИВШ СОБСТВЕНИК НА ИМОТА	
5.СЪСОБСТВЕНИЦИ име, адрес	
6.№ И ДАТА НА СЪС- ТАВЕНИ ПО-РАНО АКТОВЕ	
7.МЕСТОНАХОЖДЕНИЕ НА ИМОТА	С.ХОТНИЦА местност Конопята Квартал ; Парцел имот № 169494
8.ГРАНИЦИ НА ИМОТА	ИЗТОК- ЗАПАД- СЕВЕР- ЮГ-

9. ПРЕДОСТАВЕНИ ПРАВА ВЪРХУ ИМОТА:

(Акт за предоставяне, право, срок, приобретатели)

10. РАЗПОРЕЖДАНЕ С ИМОТА (С ЧАСТ ОТ ИМОТА):

(Акт за разпореждане, описание, приобретатели)

11. ИМОТЪТ Е ВКЛЮЧЕН В КАПИТАЛА НА ТЪРГОВСКО ДРУЖЕСТВО

(Акт, правно основание, дружество)

12. АКТОСЪСТАВИТЕЛ (трите имена и длъжност)

СЕВДАЛИНА | НИКОЛОВА - СПЕЦИАЛИСТ "ОБЩИНСКА СОБСТВЕНОСТ"

(ПОДПИС)

13. ЗАБЕЛЕЖКИ:





РЕПУБЛИКА БЪЛГАРИЯ

МИНИСТЕРСТВО НА РЕГИОНАЛНОТО РАЗВИТИЕ И БЛАГОУСТРОЙСТВОТО И
МИНИСТЕРСТВО НА ПРАВОСЪДИЕТО

ОБЩИНА ВЕЛИКО ТЪРНОВО

ОБЛАСТ ВЕЛИКО ТЪРНОВО

УТВЪРЖДАВАМ: ...

КМЕТ НА ОБЩИНАТА:
ДАНИЕЛ ПАНОВ
(име и фамилия)



№
Per. №
Вписване по ЗС/ПВ:
Служба по вписванията:
Стр.
СЪДИЯ ПО ВПИСВАНИЯТА
СЪДИЯ ПО ВПИСВАНИЯТА

А К Т № 5177

ЗА ЧАСТНА ОБЩИНСКА СОБСТВЕНОСТ

Регистър: 26
Досие: 5177

1. ДАТА НА СЪСТАВЯНЕ	13.03.2012 г., гр. ВЕЛИКО ТЪРНОВО
2. ПРАВНО ОСНОВАНИЕ	На основание чл.56, ал.1, чл.2, ал.1, т.7 от ЗОС; чл.19, ал.1 от ЗСПЗЗ във връзка с чл.45в, ал.7 от ППЗСПЗЗ, Протоколно виж графа Забележка!
3. ВИД И ОПИСАНИЕ НА ИМОТА	Нива /Земи по чл.19 от ЗСПЗЗ/, представляваща имот №171713 /едно седем едно седем едно три/ с площ от 0.652 дка /шестстотин петдесет и два квадратни метра/, Четвърта категория, паходяща се в местност "Ръта", в землището на с. Хотница.
4. МЕСТОНАХОЖДЕНИЕ НА ИМОТА	Област Велико Търново, Община Велико Търново, С. ХОТНИЦА, местност: "РЪТА", имот № 171713
5. ГРАНИЦИ НА ИМОТА	СЕВЕР:Имот №171737, Нива на, Никола Петров ИЗТОК:Имот №171738, Нива на, Соня Ангелова Имот №171739, Нива на, Община Велико Търново Имот №171740, Нива на насл. на, Ангел [] з Чуховски ЮГ:Имот №000242, Жил. територия на, с. Хотница ЗАПАД:Имот №000690, Полски път на, Община В. Търново - КЕ
6. ДАНЪЧНА ОЦЕНКА НА ИМОТА КЪМ МОМЕНТА НА УТВЪРЖДАВАНЕ НА АКТА	96,72 лв. /деветдесет и шест лева и седемдесет и две стотинки/.


РЕПУБЛИКА БЪЛГАРИЯ
 МИНИСТЕРСТВО НА РЕГИОНАЛНОТО РАЗВИТИЕ И БЛАГОУСТРОЙСТВОТО И
 МИНИСТЕРСТВО НА ПРАВОСЪДИЕТО
 ОБЩИНА ВЕЛИКО ТЪРНОВО

УТВЪРЖДАВАМ:
 (полноименно)

КМЕТ НА ОБЩИНАТА
 ДАНИЕЛ ПАНОВ
 (име и фамилия)



№ ОБЛАСТ ВЕЛИКО ТЪРНОВО
 Рег. №
 Том
 Стр. Вписване по ЗС/ПВ:
 Служба по вписванията:
 СЪДИЯ ПО ВПИСВАНИЯТА



А К Т № 5201

ЗА ЧАСТНА ОБЩИНСКА СОБСТВЕНОСТ

Регистър: 27
 Досие: 5201

1. ДАТА НА СЪСТАВЯНЕ	21.03.2012 г., гр. ВЕЛИКО ТЪРНОВО
2. ПРАВНО ОСНОВАНИЕ	На основание чл.56, ал.1, чл.2, ал.1, т.7 от ЗОС; чл.19, ал.1 от ЗСПЗЗ във връзка с чл.45в, ал.7 от ПНЗСПЗЗ, Протоколно виж графа Забележка!
3. ВИД И ОПИСАНИЕ НА ИМОТА	Нива /Земи по чл.19 от ЗСПЗЗ/, представляваща имот №171739 /едно седем едно седем три девет/ с площ от 0.786 дка /седемстотин осемдесет и шест квадратни метра/, Четвърта категория, находяща се в местност "Ръта", в землището на с. Хотница.
4. МЕСТОНАХОЖДЕНИЕ НА ИМОТА	Област Велико Търново, Община Велико Търново, С. ХОТНИЦА, местност: "РЪТА", имот № 171739
5. ГРАНИЦИ НА ИМОТА	СЕВЕР:Имот №171738, Нива на, Соня Д. Ангелова ИЗТОК:Имот №171716, Нива на, Община Велико Търново ЮГ:Имот №171740, Нива на насл.на, Ангел Туховски ЗАПАД:Имот №171713, Нива на, Община Велико Търново
6. ДАНЪЧНА ОЦЕНКА НА ИМОТА КЪМ МОМЕНТА НА УТВЪРЖДАВАНЕ НА АКТА	106,46 лв. /сто и шест лева и четиридесет и шест стотинки/.




РЕПУБЛИКА БЪЛГАРИЯ
МИНИСТЕРСТВО НА РЕГИОНАЛНОТО РАЗВИТИЕ
МИНИСТЕРСТВО НА ПРАВОСЪДИЕТО

ОБЩИНА ВЕЛИКО ТЪРНОВО

ОБЛАСТ ВЕЛИКО ТЪРНОВО

УТВЪРЖДАВАМ:



КМЕТ НА ОБЩИНАТА:
ДАНИЕЛ ПАНОВ
 (име и фамилия)

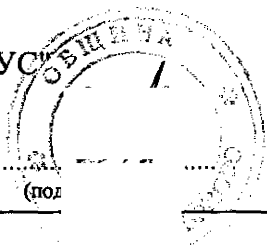
Служба по вписванията гр. Велико Търново	
Вх. рег. №	1102 / 17-03-2014 г.
Вписване по ЗСПЗ:	
Ак. № Т. А. * Общ.	дело № 120 г.
Служба по вписванията:	св. № 199
Имотна карта:	
СЪЛЪЖАЮ ВПИСВАНИЯТА:	1102-2014 г.
Съгласно вписванията	

А К Т № 5831

ЗА ЧАСТНА ОБЩИНСКА СОБСТВЕНОСТ

Регистър: 30
 Досие: 5831

1. ДАТА НА СЪСТАВЯНЕ	19.03.2014 г., гр. ВЕЛИКО ТЪРНОВО
2. ПРАВНО ОСНОВАНИЕ	НА ОСНОВАНИЕ - чл.56, ал.1; чл.2, ал.1, т.7 от ЗОС; чл.19, ал.1 от ЗСПЗЗ, във връзка с чл.45в, ал.7 от ППЗСПЗЗ, Протоколно Виж графа Забележка!
3. ВИД И ОПИСАНИЕ НА ИМОТА	Нива /Земи по чл.19 от ЗСПЗЗ/, представляваща имот № 171745 / едно седем едно седем четири пет/, с площ 3.292 дка / три цяло двеста деветдесет и две хилядни дка/, Четвърта категория, местност "Вървището", в землището на с.Хотница.
4. МЕСТОНАХОЖДЕНИЕ НА ИМОТА	Област Велико Търново, Община Велико Търново, С. ХОТНИЦА, местност: "ВЪРВИЩЕТО", имот № 171745
5. ГРАНИЦИ НА ИМОТА	СЕВЕР: Имот № 04015, Нива ИЗТОК: Имот № 171744, Нива ЮГ: Имот № 000242, Жил.територия ЗАПАД: Имот № 000264, Път IV кл.
6. ДАНЪЧНА ОЦЕНКА НА ИМОТА КЪМ МОМЕНТА НА УТВЪРЖДАВАНЕ НА АКТА	530.80 лв. / петстотин и тридесет лева и 80 ст./

7. СЪСОБСТВЕНИЦИ	
8. НОМЕР И ДАТА НА СЪСТАВЕНИ ПО-РАНО АКТОВЕ	
<p>9. ПРЕДОСТАВЕНИ ПРАВА ЗА УПРАВЛЕНИЕ :</p> <p>Кмет на Община Велико Търново - чл.12, ал.5 от ЗОС.</p> <p style="text-align: center;">(Акт за предоставяне право, срок, приобретатели)</p>	
<p>10. АКТОСЪСТАВИТЕЛ :</p> <p>СЕВДАЛИНА НИКОЛОВА - ГЛ. СПЕЦИАЛИСТ В ОТДЕЛ "УС" </p> <p style="text-align: center;">(трите имена и длъжност)</p> <p style="text-align: right;">(под)</p>	
<p>11. ЗАБЕЛЕЖКИ:</p> <p>Към графа № 2 Решение № 10/19.12.2008 г. с Приложение № 1, към раздел I, т.1 към него, Заповед № РД-14 -152/23.12.2008 г. на Директора на Областна Дирекция "Земеделие" гр.Велико Търново, Скица № К0 4519/17.03.2014г. , Удостоверение № 377/17.03.2014 г. за характеристика на поземления имот, Приемо - предавателен протокол от 07.04.2009 на ОС"Земеделие" гр.В.Търново и Удостоверение № 5401001254/18.03.2014 г. на Община В.Търново за данъчна оценка.</p>	



РЕПУБЛИКА БЪЛГАРИЯ

МИНИСТЕРСТВО НА РЕГИОНАЛНОТО РАЗВИТИЕ И БЛАГОУСТРОЙСТВОТО И
МИНИСТЕРСТВО НА ПРАВОСЪДИЕТО

20.03.2012 5

ОБЩИНА ВЕЛИКО ТЪРНОВО

ОБЛАСТ ВЕЛИКО ТЪРНОВО

УТВЪРЖДАВАМ:



КМЕТ НА ОБЩИНАТА:
ДАНИЕЛ ПАНОВ
(име и фамилия)

Вписване по ЗС/ПВ:

Служба по вписванията

СЪДИЯ ПО ВПИСВАНИЯТА:

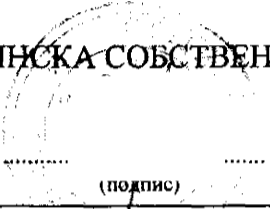
А К Т № 5171

ЗА ЧАСТНА ОБЩИНСКА СОБСТВЕНОСТ

Регистър: 26

Досие: 5171

1. ДАТА НА СЪСТАВЯНЕ	07.03.2012 г., гр. ВЕЛИКО ТЪРНОВО
2. ПРАВНО ОСНОВАНИЕ	НА ОСНОВАНИЕ - чл.56, ал.1, чл.2, ал.1, т.7 от ЗОС; чл.19, ал.1 от ЗСПЗЗ във връзка с чл.45в, ал.7 от ППЗСПЗЗ, Протоколно виж графа Забележка!
3. ВИД И ОПИСАНИЕ НА ИМОТА	Нива /Земи по чл.19 от ЗСПЗЗ/, представляваща имот № 172750 / едно седем две седем пет нула /, с площ 6.147 дка / шест дка сто четиридесет и седем квадратни метра/, Четвърта категория, местност "Вървището" в землището на с.Хотница. Върху имота има следните ограничения: Магистрален газопровод 700 мм или 600 до 800 мм В охранителна зона на 200 м от двете му страни се забранява засаждане на овощни и други градини, дървета с развита коренова система и на горски и дървесни видове в предоставените площи за просеки за строителство на газопровода на по-малко от 10 м от двете му страни.
4. МЕСТОНАХОЖДЕНИЕ НА ИМОТА	Област Велико Търново, Община Велико Търново, С. ХОТНИЦА, местност: "ВЪРВИЩЕТО", имот № 172750
5. ГРАНИЦИ НА ИМОТА	СЕВЕР: Имот № 180114, Полски път на, Община В.Търново - КЕ ИЗТОК: Имот № 172751, Нива на, Марийка а Великова Имот № 172754, Нива на, Община Велико Търново Имот № 106010, Нива на, "Ставен" ООД ЮГ: Виж графа Забележка! ЗАПАД: Виж графа Забележка !
6. ДАНЪЧНА ОЦЕНКА НА ИМОТА КЪМ МОМЕНТА НА УТВЪРЖДАВАНЕ НА АКТА	832.61 лв. / осемстотин тридесет и два лева и 61 ст./

7. СЪСОБСТВЕНИЦИ	
8. НОМЕР И ДАТА НА СЪСТАВЕНИ ПО-РАНО АКТОВЕ	
<p>9. ПРЕДОСТАВЕНИ ПРАВА ЗА УПРАВЛЕНИЕ :</p> <p>Кмет на Община Велико Търново - чл.12, ал.5 от ЗОС.</p> <p style="text-align: center;">(Акт за предоставяне право, срок, приобретатели)</p>	
<p>10. АКТОСЪСТАВИТЕЛ :</p> <p>СЕВДАЛИНА НИКОЛОВА - ГЛ. СПЕЦИАЛИСТ "ОБЩИНСКА СОБСТВЕНОСТ"</p> <p style="text-align: center;">(трите имена и длъжност)</p> <div style="text-align: right; margin-right: 100px;">  (подпис) </div>	
<p>11. ЗАБЕЛЕЖКИ:</p> <p>Към графа № 2 Решение № 10/19.12.2008 г. с Приложение № 1, раздел I, т.1 към него, Заповед № РД -14 -152/ 23.12.2008 г. на Директора на Областна Дирекция "Земеделие" гр. Велико Търново, Приемо-предавателен протокол от 07.04.2009 г. и Скица № К03050/17.09.2011 г. на Общинска служба по Земеделие гр. Велико Търново.</p> <p>Към графа № 5 При граници : от Юг : Имот № 106010, Нива на "Ставен" ООД Имот № 180102, Полски път на Община Велико Търново Запад : Имот №106004 , Нива на Иванка Недевска Имот №106016 , Нива на Димитрина Грозева Имот №106015 , Нива на Мария ва Иванова Имот №106002 , Нива на Поликсена, Иван и Стефан Панайотови Имот №106001 , Нива на Севдалин: Атанасова</p>	



РЕПУБЛИКА БЪЛГАРИЯ

МИНИСТЕРСТВО НА РЕГИОНАЛНОТО РАЗВИТИЕ И БЛАГОУСТРОЙСТВОТО И
МИНИСТЕРСТВО НА ПРАВОСЪДИЕТО



ОБЩИНА ВЕЛИКО ТЪРНОВО

ОБЛАСТ ВЕЛИКО ТЪРНОВО 13.03.2012
№ 160
Reg. № 2207
Вписване по ЗС/ПВ:
Тор. Служба по вписванията
Съдия по вписванията

УТВЪРЖДАВАМ

(подпис и печат)

КМЕТ НА ОБЩИНАТА:
ДАНИЕЛ ПАНОВ
(име и фамилия)



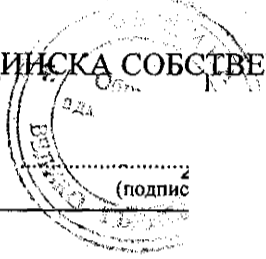
А К Т № 5148

ЗА ЧАСТНА ОБЩИНСКА СОБСТВЕНОСТ

Регистър: 26

Досие: 5148

1. ДАТА НА СЪСТАВЯНЕ	02.03.2012 г., гр. ВЕЛИКО ТЪРНОВО
2. ПРАВНО ОСНОВАНИЕ	НА ОСНОВАНИЕ - чл.56, ал.1, чл.2, ал.1, т.7 от ЗОС; чл.19, ал.1 от ЗСПЗЗ във връзка с чл.45в, ал.7 от ППЗСПЗЗ, Протоколно виж графа Забележка!
3. ВИД И ОПИСАНИЕ НА ИМОТА	Нива /Земи по чл.19 от ЗСПЗЗ/, представляваща имот № 172752 / едно седем две седем пет две/, с площ 1.899 дка / един дка осемстотин деветдесет и девет квадратни метра/, Четвърта категория, местност "Вършицето" в землището на с.Хотница. Върху имота има следните ограничения: Главна водопроводна мрежа.Над водопровода и на три метра от двете му страни се забранява разполагане на трайни и временни постройки и трайни насаждения..
4. МЕСТОНАХОЖДЕНИЕ НА ИМОТА	Област Велико Търново, Община Велико Търново, С. ХОТНИЦА, местност: "ВЪРВИЩЕТО", имот № 172752
5. ГРАНИЦИ НА ИМОТА	СЕВЕР: Имот № 180114, Полски път на, Община Велико Търново ИЗТОК: Имот № 172757, Нива на, Община Велико Търново ЮГ: Имот № 172753, Нива на, Община Велико Търново ЗАПАД: Имот № 172923, Нива на, Иван Г. Маринов
6. ДАНЪЧНА ОЦЕНКА НА ИМОТА КЪМ МОМЕНТА НА УТВЪРЖДАВАНЕ НА АКТА	257.22 лв. / двеста петдесет и седем лева и 22 ст./

7. СЪСОБСТВЕНИЦИ	
8. НОМЕР И ДАТА НА СЪСТАВЕНИ ПО-РАНО АКТОВЕ	
9. ПРЕДОСТАВЕНИ ПРАВА ЗА УПРАВЛЕНИЕ : Кмет на Община Велико Търново - чл.12, ал.5 от ЗОС. <p style="text-align: center;">(Акт за предоставяне право, срок, приобретатели)</p>	
10. АКТОСЪСТАВИТЕЛ : СЕВДАЛИНА НИКОЛОВА - ГЛ. СПЕЦИАЛИСТ "ОБЩИНСКА СОБСТВЕНОСТ" (трите имена и длъжност)  <p style="text-align: right;">(подпис)</p>	
11. ЗАБЕЛЕЖКИ: Към графа № 2 Решение № 10/19.12.2008 г. с Приложение № 1, раздел I, т.1 към него, Заповед № РД -14 -152/ 23.12.2008 г. на Директора на Областна Дирекция "Земеделие" гр. Велико Търново, Приемо-предавателен протокол от 07.04.2009 г. и Скица № К03051/17.09.2011 г. на Общинска служба по Земеделие гр. Велико Търново.	



РЕПУБЛИКА БЪЛГАРИЯ

МИНИСТЕРСТВО НА РЕГИОНАЛНОТО РАЗВИТИЕ И БЛАГОУСТРОЙСТВОТО И
МИНИСТЕРСТВО НА ПРАВОСЪДИЕТО

ОБЩИНА ВЕЛИКО ТЪРНОВО

ОБЛАСТ ВЕЛИКО ТЪРНОВО 189

УТВЪРЖДАВА:

(подпис / печат)

КМЕТ НА ОБЩИНАТА:

ДАНИЕЛ ПАНОВ

(име и фамилия)

Per.№

2287

Вписване по ЗС/ПВ:

Служба по вписванията:

СЪДИЯ ПО ВПИСОВАНИЯ


А К Т № 5149

ЗА ЧАСТНА ОБЩИНСКА СОБСТВЕНОСТ

Регистър: 26

Досие: 5149

1. ДАТА НА СЪСТАВЯНЕ	02.03.2012 г., гр. ВЕЛИКО ТЪРНОВО
2. ПРАВНО ОСНОВАНИЕ	НА ОСНОВАНИЕ - чл.56, ал.1, чл.2, ал.1, т.7 от ЗОС; чл.19, ал.1 от ЗСПЗЗ във връзка с чл.45в, ал.7 от ППЗСПЗЗ, Протоколно виж графа Забележка!
3. ВИД И ОПИСАНИЕ НА ИМОТА	Нива /Земи по чл.19 от ЗСПЗЗ/, представляваща имот № 172753 / едно седем две седем пет три/, с площ 0.827 дка / осемстотин двадесет и седем квадратни метра/, Четвърта категория, местност "Вървището" в землището на с.Хотница.
4. МЕСТОНАХОЖДЕНИЕ НА ИМОТА	Област Велико Търново, Община Велико Търново, С. ХОТНИЦА, местност: "ВЪРВИЩЕТО", имот № 172753
5. ГРАНИЦИ НА ИМОТА	СЕВЕР: Имот № 172752, Нива на, Община Велико Търново ИЗТОК: Имот № 172757, Нива на, Община Велико Търново Имот № 172756, Нива на, Община Велико Търново Имот № 172754, Нива на, Община Велико Търново ЮГ: Имот № 172754, Нива на, Община Велико Търново ЗАПАД: Имот № 172923, Нива на, Иваг Маринов
6. ДАНЪЧНА ОЦЕНКА НА ИМОТА КЪМ МОМЕНТА НА УТВЪРЖДАВАНЕ НА АКТА	112.02 лв./ сто и дванадесет лева 02 ст./

7. СЪСОБСТВЕНИЦИ	
8. НОМЕР И ДАТА НА СЪСТАВЕНИ ПО-РАНО АКТОВЕ	
<p>9. ПРЕДОСТАВЕНИ ПРАВА ЗА УПРАВЛЕНИЕ :</p> <p>Кмет на Община Велико Търново - чл.12, ал.5 от ЗОС.</p> <p style="text-align: center;">(Акт за предоставяне право, срок, приобретатели)</p>	
<p>10. АКТОСЪСТАВИТЕЛ :</p> <p>СЕВДАЛИНА НИКОЛОВА - ГЛ. СПЕЦИАЛИСТ "ОБЩИНСКА СОБСТВЕНОСТ"</p> <p style="text-align: center;">(трите имена и длъжност)</p> <div style="text-align: right;">  </div>	
<p>11. ЗАБЕЛЕЖКИ:</p> <p>Към графа № 2 Решение № 10/19.12.2008 г. с Приложение № 1, раздел I, т.1 към него, Заповед № РД -14 -152/ 23.12.2008 г. на Директора на Областна Дирекция "Земеделие" гр. Велико Търново, Приемо-предавателен протокол от 07.04.2009 г. и Скица № K03052/17.09.2011 г. на Общинска служба по Земеделие гр. Велико Търново.</p>	



РЕПУБЛИКА БЪЛГАРИЯ


МИНИСТЕРСТВО НА РЕГИОНАЛНОТО РАЗВИТИЕ И БЛАГОУСТРОЙСТВОТО И
МИНИСТЕРСТВО НА ПРАВОСЪДИЕТО

ОБЩИНА ВЕЛИКО ТЪРНОВО

ОБЛАСТ ВЕЛИКО ТЪРНОВО

УТВЪРЖДАВАМ: 
(подпис и име)

КМЕТ НА ОБЩИНА
ДАНИЕЛ ПАНОВ
(име и фамилия)



№ 187
Per. № 2632
Вписване по ЗСПВ: W
Служба по вписванията:
СЪДИЩО ВЪВЕДЕНИ
СЪДИЯ ПО ВПИСВАНИЯТА


А К Т № 5150

ЗА ЧАСТНА ОБЩИНСКА СОБСТВЕНОСТ

Регистър: 26

Досие: 5150

1. ДАТА НА СЪСТАВЯНЕ	02.03.2012 г., гр. ВЕЛИКО ТЪРНОВО
2. ПРАВНО ОСНОВАНИЕ	НА ОСНОВАНИЕ - чл.56, ал.1, чл.2, ал.1, т.7 от ЗОС; чл.19, ал.1 от ЗСПЗЗ във връзка с чл.45в, ал.7 от ППЗСПЗЗ, Протоколно виж графа Забележка!
3. ВИД И ОПИСАНИЕ НА ИМОТА	Нива /Земи по чл.19 от ЗСПЗЗ/, представляваща имот № 172754 / едно седем две седем пет четири/, с площ 1.328 дка / един дка триста двадесет и осем квадратни метра/, Четвърта категория, местност "Вървицето" в землището на с.Хотница.
4. МЕСТОНАХОЖДЕНИЕ НА ИМОТА	Област Велико Търново, Община Велико Търново, С. ХОТНИЦА, местност: "ВЪРВИЦЕТО", имот № 172754
5. ГРАНИЦИ НА ИМОТА	СЕВЕР: Имот № 172751, Нива на, Марийка а Великова Имот № 172923, Нива на, Иван Маринов Имот № 172753, Нива на, Община Велико Търново ИЗТОК: Имот № 172756, Нива на, Община Велико Търново ЮГ: Виж графа Забележка! ЗАПАД: Имот № 172750, Нива на, Община Велико Търново
6. ДАНИЧНА ОЦЕНКА НА ИМОТА КЪМ МОМЕНТА НА УТВЪРЖДАВАНЕ НА АКТА	179.88 лв./ сто седемдесет и девет лева и 88 ст./

7. СЪСОБСТВЕНИЦИ	
8. НОМЕР И ДАТА НА СЪСТАВЕНИ ПО-РАНО АКТОВЕ	
<p>9. ПРЕДОСТАВЕНИ ПРАВА ЗА УПРАВЛЕНИЕ :</p> <p>Кмет на Община Велико Търново - чл.12, ал.5 от ЗОС.</p> <p style="text-align: center;">(Акт за предоставяне право, срок, приобретатели)</p>	
<p>10. АКТОСЪСТАВИТЕЛ :</p> <p>СЕВДАЛИНА НИКОЛОВА - ГЛ. СПЕЦИАЛИСТ "ОБЩИНСКА СОБСТВЕНОСТ"</p> <p style="text-align: center;">(трите имена и длъжност)</p> <div style="text-align: right;">  </div>	
<p>11. ЗАБЕЛЕЖКИ:</p> <p>Към графа № 2 Решение № 10/19.12.2008 г. с Приложение № 1, раздел I, т.1 към него, Заповед № РД -14 -152/ 23.12.2008 г. на Директора на Областна Дирекция "Земеделие" гр. Велико Търново, Приемо-предавателен протокол от 07.04.2009 г. и Скица № К03053/17.09.2011 г. на Общинска служба по Земеделие гр. Велико Търново.</p> <p>Към графа № 5 При граници : от Юг : Имот № 172762, Нива Община Велико Търново Имот № 106010, Нива на "Ставен" ООД</p>	



РЕПУБЛИКА БЪЛГАРИЯ

МИНИСТЕРСТВО НА РЕГИОНАЛНОТО РАЗВИТИЕ И БЛАГОУСТРОЙСТВОТО И
МИНИСТЕРСТВО НА ПРАВОСЪДИЕТО

ОБЩИНА ВЕЛИКО ТЪРНОВО

ОБЛАСТ ВЕЛИКО ТЪРНОВО

19-03-2012

183

Per. No.

УТВЪРЖДАВАМ: _____
(подпис и тит)



Вписване по ЗС/ПВ:

Служба по вписваният

СЪДИЯ ПО ВПИСВАНИЯТА

СЪДИЯ ПО ВПИСВАНИЯ

КМЕТ НА ОБЩИНАТА
ДАНИЕЛ ПАНОВ
(име и фамилия)




А К Т № 5151

ЗА ЧАСТНА ОБЩИНСКА СОБСТВЕНОСТ

Регистър: 26

Досие: 5151

1. ДАТА НА СЪСТАВЯНЕ	02.03.2012 г., гр. ВЕЛИКО ТЪРНОВО
2. ПРАВНО ОСНОВАНИЕ	НА ОСНОВАНИЕ - чл.56, ал.1, чл.2, ал.1, т.7 от ЗОС; чл.19, ал.1 от ЗСПЗЗ във връзка с чл.45в, ал.7 от ППЗСПЗЗ, Протоколно виж графа Забележка!
3. ВИД И ОПИСАНИЕ НА ИМОТА	Нива /Земи по чл.19 от ЗСПЗЗ/, представляваща имот № 172756 / едно седем две седем пет шест/, с площ 1.138 дка / един дка сто тридесет и осем квадратни метра/, Четвърта категория, местност "Вървището" в землището на с.Хотница.
4. МЕСТОНАХОЖДЕНИЕ НА НА ИМОТА	Област Велико Търново, Община Велико Търново, С. ХОТНИЦА, местност: "ВЪРВИЩЕТО", имот № 172756
5. ГРАНИЦИ НА ИМОТА	СЕВЕР: Имот № 172753, Нива на, Община Велико Търново ИЗТОК: Имот № 172757, Нива на, Община Велико Търново ЮГ: Имот № 172761, Нива на, Община Велико Търново Имот № 172762, Нива на, Община Велико Търново ЗАПАД: Имот № 172754, Нива на, Община Велико Търново
6. ДАНЪЧНА ОЦЕНКА НА ИМОТА КЪМ МОМЕНТА НА УТВЪРЖДАВАНЕ НА АКТА	154.14 лв./ сто петдесет и четири лева и 14 ст./

7. СЪСОБСТВЕНИЦИ	
8. НОМЕР И ДАТА НА СЪСТАВЕНИ ПО-РАНО АКТОВЕ	
9. ПРЕДОСТАВЕНИ ПРАВА ЗА УПРАВЛЕНИЕ : Кмет на Община Велико Търново - чл.12, ал.5 от ЗОС. <p style="text-align: center;">(Акт за предоставяне право, срок, приобретатели)</p>	
10. АКТОСЪСТАВИТЕЛ : СЕВДАЛИНА НИКОЛОВА - ГЛ. СПЕЦИАЛИСТ "ОБЩИНСКА СОБСТВЕНОСТ" (трите имена и длъжност) <p style="text-align: right;"> (подпис)</p>	
11. ЗАБЕЛЕЖКИ: Към графа № 2 Решение № 10/19.12.2008 г. с Приложение № 1, раздел I, т.1 към него, Заповед № РД -14 -152/ 23.12.2008 г. на Директора на Областна Дирекция "Земеделие" гр. Велико Търново, Приемо-предавателен протокол от 07.04.2009 г. и Скица № К03054/17.09.2011 г. на Общинска служба по Земеделие гр. Велико Търново.	



РЕПУБЛИКА БЪЛГАРИЯ

МИНИСТЕРСТВО НА РЕГИОНАЛНОТО РАЗВИТИЕ И БЛАГОУСТРОЙСТВОТО И
МИНИСТЕРСТВО НА ПРАВОСЪДИЕТО

ОБЩИНА ВЕЛИКО ТЪРНОВО

ОБЛАСТ ВЕЛИКО ТЪРНОВО

УТВЪРЖДАВАМ: ..

(подпис и печат)



КМЕТ НА ОБЩИНАТА
ДАНИЕЛ ПАНОВ
(име и фамилия)

Вписване по ЗСЛВ:

Служба по вписванията:

СЪДИЯ ПО ВПИСВАНИЯТА:

А К Т № 5168

ЗА ЧАСТНА ОБЩИНСКА СОБСТВЕНОСТ

Регистър: 26

Досие: 5168

1. ДАТА НА СЪСТАВЯНЕ	07.03.2012 г., гр. ВЕЛИКО ТЪРНОВО
2. ПРАВНО ОСНОВАНИЕ	НА ОСНОВАНИЕ - чл.56, ал.1, чл.2, ал.1, т.7 от ЗОС; чл.19, ал.1 от ЗСПЗЗ във връзка с чл.45в, ал.7 от ППЗСПЗЗ, Протоколно виж графа Забележка!
3. ВИД И ОПИСАНИЕ НА ИМОТА	Нива /Земи по чл.19 от ЗСПЗЗ/, представляваща имот № 172757 / едно седем две седем пет седем/, с площ 2.149 дка / два дка сто четиридесет и девет квадратни метра/, Четвърта категория, местност "Вървището" в землището на с.Хотница. Върху имота има следните ограничения : Главна водопроводна мрежа. Над водопровода и на 3 м. от двете му страни се забранява разполагане на трайни и временни постройки и трайни насаждения.
4. МЕСТОНАХОЖДЕНИЕ НА ИМОТА	Област Велико Търново, Община Велико Търново, С. ХОТНИЦА, местност: "ВЪРВИЩЕТО", имот № 172757
5. ГРАНИЦИ НА ИМОТА	СЕВЕР: Имот № 172752, Нива на, Община Велико Търново Имот № 172753, Нива на, Община Велико Търново ИЗТОК: Имот № 180114, Полски път на, Община В.Търново - КЕ ЮГ: Имот № 172916, Нива на, Община Велико Търново ЗАПАД: Имот № 172756, Нива на, Община Велико Търново
6. ДАНЪЧНА ОЦЕНКА НА ИМОТА КЪМ МОМЕНТА НА УТВЪРЖДАВАНЕ НА АКТА	291.08 лв. /двеста деветдесет и един лева и 08 ст./

7. СЪСОБСТВЕНИЦИ	
8. НОМЕР И ДАТА НА СЪСТАВЕНИ ПО-РАНО АКТОВЕ	
9. ПРЕДОСТАВЕНИ ПРАВА ЗА УПРАВЛЕНИЕ : Кмет на Община Велико Търново - чл.12, ал.5 от ЗОС. <p style="text-align: center;">(Акт за предоставяне право, срок, приобретатели)</p>	
10. АКТОСЪСТАВИТЕЛ : СЕВДАЛИНА НИКОЛОВА - ГЛ. СПЕЦИАЛИСТ "ОБЩИНСКА СОБСТВЕНОСТ" <p style="text-align: center;">(трите имена и длъжност)</p> <p style="text-align: right;">..... (подпис)</p>	
11. ЗАБЕЛЕЖКИ: Към графа № 2 Решение № 10/19.12.2008 г. с Приложение № 1, раздел I, т.1 към него, Заповед № РД -14 -152/ 23.12.2008 г. на Директора на Областна Дирекция "Земеделие" гр. Велико Търново, Приемо-предавателен протокол от 07.04.2009 г. и Скица № К03055/17.09.2011 г. на Общинска служба по Земеделие гр. Велико Търново.	



РЕПУБЛИКА БЪЛГАРИЯ

МИНИСТЕРСТВО НА РЕГИОНАЛНОТО РАЗВИТИЕ И БЛАГОУСТРОЙСТВОТО И
МИНИСТЕРСТВО НА ПРАВОСЪДИЕТО

ОБЩИНА ВЕЛИКО ТЪРНОВО


ОБЛАСТ ВЕЛИКО ТЪРНОВО

20-03-2012

УТВЪРЖДАВАМ:

(подпис/печат)

КМЕТ НА ОБЩИНАТА:
ДАНИЕЛ ПАНОВ
(име и фамилия)



Вписване по ЗС/ПВ:
Служба по вписвания

20/6
151

СЪДИЯ ПО ВПИСВАН



А К Т № 5167

ЗА ЧАСТНА ОБЩИНСКА СОБСТВЕНОСТ

Регистър: 26
Досие: 5167

1. ДАТА НА СЪСТАВЯНЕ	07.03.2012 г., гр. ВЕЛИКО ТЪРНОВО
2. ПРАВНО ОСНОВАНИЕ	НА ОСНОВАНИЕ - чл.56, ал.1, чл.2, ал.1, т.7 от ЗОС; чл.19, ал.1 от ЗСПЗЗ във връзка с чл.45в, ал.7 от ППЗСПЗЗ, Протоколно виж графа Забележка!
3. ВИД И ОПИСАНИЕ НА ИМОТА	Нива /Земи по чл.19 от ЗСПЗЗ/, представляваща имот № 172760 / едно седем две седем шест нула/, с площ 2.338 дка / два дка триста тридесет и осем квадратни метра/, Четвърта категория, местност "Вървището" в землището на с.Хотница. Върху имота има следните ограничения: Главна водопроводна мрежа.Над водопровода и на 3 м. от двете му страни се забранява разполагане на трайни и временни постройки и трайни насаждения.
4. МЕСТОНАХОЖДЕНИЕ НА ИМОТА	Област Велико Търново, Община Велико Търново, С. ХОТНИЦА, местност: "ВЪРВИЩЕТО", имот № 172760
5. ГРАНИЦИ НА ИМОТА	СЕВЕР: Имот № 172758, Нива н-ци на, Иван Атанасов ИЗТОК: Имот № 172759, Нива на, Община Велико Търново ЮГ: Имот № 172921, Нива на, Йордан Александров Имот № 172920, Нива н-ци на, Тодора Димитрова Имот № 172764, Нива на, Община Велико Търново ЗАПАД: Виж графа Забележка!
6. ДАНЪЧНА ОЦЕНКА НА ИМОТА КЪМ МОМЕНТА НА УТВЪРЖДАВАНЕ НА АКТА	316.68 лв. /триста и шестнадесет лева и 68 ст./

7. СЪСОБСТВЕНИЦИ	
8. НОМЕР И ДАТА НА СЪСТАВЕНИ ПО-РАНО АКТОВЕ	
<p>9. ПРЕДОСТАВЕНИ ПРАВА ЗА УПРАВЛЕНИЕ :</p> <p>Кмет на Община Велико Търново - чл.12, ал.5 от ЗОС.</p> <p style="text-align: center;">(Акт за предоставяне право, срок, приобретатели)</p>	
<p>10. АКТОСЪСТАВИТЕЛ :</p> <p>СЕВДАЛИНА НИКОЛОВА - ГЛ. СПЕЦИАЛИСТ "ОБЩИНСКА СОБСТВЕНОСТ"</p> <p style="text-align: center;">(трите имена и длъжност)</p> <p style="text-align: right;">..... (подпис)</p>	
<p>11. ЗАБЕЛЕЖКИ:</p> <p>Към графа № 2 Решение № 10/19.12.2008 г. с Приложение № 1, раздел I, т.1 към него, Заповед № РД -14 -152/ 23.12.2008 г. на Директора на Областна Дирекция "Земеделие" гр. Велико Търново, Приемо-предавателен протокол от 07.04.2009 г. и Скица № К03057/17.09.2011 г. на Общинска служба по Земеделие гр. Велико Търново.</p> <p>Към графа № 5 При граници: от Запад : Имот № 172764, Нива на Община Велико Търново Имот № 172761, Нива на Община Велико Търново</p>	



РЕПУБЛИКА БЪЛГАРИЯ

МИНИСТЕРСТВО НА РЕГИОНАЛНОТО РАЗВИТИЕ И БЛАГОУСТРОЙСТВОТО И
МИНИСТЕРСТВО НА ПРАВОСЪДИЕТО

ОБЩИНА ВЕЛИКО ТЪРНОВО

ОБЛАСТ ВЕЛИКО ТЪРНОВО

УТВЪРЖДАВАМ:

(по писм. и печат)

КМЕТ НА ОБЩИНАТА:

ДАНИЕЛ ПАНОВ
(име и фамилия)



Вписване по ЗС/ЛВ: 2218

Служба за вписванията:

А К Т № 5153

ЗА ЧАСТНА ОБЩИНСКА СОБСТВЕНОСТ

Регистър: 26
Досие: 5153

1. ДАТА НА СЪСТАВЯНЕ	02.03.2012 г., гр. ВЕЛИКО ТЪРНОВО
2. ПРАВНО ОСНОВАНИЕ	НА ОСНОВАНИЕ - чл.56, ал.1, чл.2, ал.1, т.7 от ЗОС; чл.19, ал.1 от ЗСПЗЗ във връзка с чл.45в, ал.7 от ППЗСПЗЗ, Протоколно виж графа Забележка!
3. ВИД И ОПИСАНИЕ НА ИМОТА	Нива /Земи по чл.19 от ЗСПЗЗ/, представляваща имот № 172761 / едно седем две седем шест едно/, с площ 2.067 дка / два дка шестдесет и седем квадратни метра/, Четвърта категория, местност "Вървицето" в землището на с.Хотница.
4. МЕСТОНАХОЖДЕНИЕ НА ИМОТА	Област Велико Търново, Община Велико Търново, С. ХОТНИЦА, местност: "ВЪРВИЦЕТО", имот № 172761
5. ГРАНИЦИ НА ИМОТА	СЕВЕР: Имот № 172756, Нива на, Община Велико Търново ИЗТОК: Имот № 172916, Нива на, Община Велико Търново Имот № 172758, Нива н-ци на, Иван ... в Атанасов Имот № 172760, Нива на, Община Велико Търново ЮГ: Имот № 172764, Нива на, Община Велико Търново ЗАПАД: Имот № 172762, Нива на, Община Велико Търново
6. ДАТЪЧНА ОЦЕНКА НА ИМОТА КЪМ МОМЕНТА НА УТВЪРЖДАВАНЕ НА АКТА	279.98 лв. / двеста седемдесет и девет лева и 98 ст./


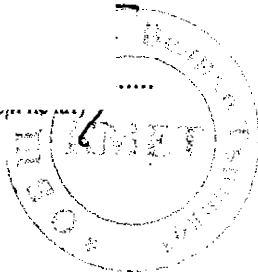


РЕПУБЛИКА БЪЛГАРИЯ
МИНИСТЕРСТВО НА РЕГИОНАЛНОТО РАЗВИТИЕ И БЛАГОУСТРОЙСТВОТО И
МИНИСТЕРСТВО НА ПРАВОСЪДИЕТО
ОБЩИНА ВЕЛИКО ТЪРНОВО

ОБЛАСТ ВЕЛИКО ТЪРНОВО - 03-7012

УТВЪРЖДАВАМ:

КМЕТ НА ОБЩИНАТА
ДАНИЕЛ ПАНОВ
 (име и фамилия)



Вписване по ЗСПВ:
 Служба по вписванията:

СЪДИЯ ПО ВПИСВАНИЯТА

А К Т № 5155

ЗА ЧАСТНА ОБЩИНСКА СОБСТВЕНОСТ

Регистър: 26
 Досие: 5155

1. ДАТА НА СЪСТАВЯНЕ	02.03.2012 г., гр. ВЕЛИКО ТЪРНОВО
2. ПРАВНО ОСНОВАНИЕ	НА ОСНОВАНИЕ - чл.56, ал.1, чл.2, ал.1, т.7 от ЗОС; чл.19, ал.1 от ЗСПЗЗ във връзка с чл.45в, ал.7 от ППЗСПЗЗ, Протоколно виж графа Забележка!
3. ВИД И ОПИСАНИЕ НА ИМОТА	Нива /Земи по чл.19 от ЗСПЗЗ/, представляваща имот № 172762 / едно седем две седем шест две/, с площ 2.602 дка / два дка шестстотин и два квадратни метра/, Четвърта категория, местност "Вървицето" в землището на с.Хотница.
4. МЕСТОНАХОЖДЕНИЕ НА ИМОТА	Област Велико Търново, Община Велико Търново, С. ХОТНИЦА, местност: "ВЪРВИЦЕТО", имот № 172762
5. ГРАНИЦИ НА ИМОТА	СЕВЕР: Имот № 172756, Нива на, Община Велико Търново Имот № 172754, Нива на, Община Велико Търново ИЗТОК: Имот № 172761, Нива на, Община Велико Търново ЮГ: Имот № 172764, Нива на, Община Велико Търново ЗАПАД: Имот № 106010, Нива на, "Ставен" ООД
6. ДАНЪЧНА ОЦЕНКА НА ИМОТА КЪМ МОМЕНТА НА УТВЪРЖДАВАНЕ НА АКТА	352.44 лв. / триста петдесет и два лева и 44 ст./



РЕПУБЛИКА БЪЛГАРИЯ

МИНИСТЕРСТВО НА РЕГИОНАЛНОТО РАЗВИТИЕ И БЛАГОУСТРОЙСТВОТО И
МИНИСТЕРСТВО НА ПРАВОСЪДИЕТО

ОБЩИНА ВЕЛИКО ТЪРНОВО

ОБЛАСТ ВЕЛИКО ТЪРНОВО

20.03.2012

УТВЪРЖДАВАМ: ...



Вписване по ЗСПВ: 2304

Служба по вписванията: ...

КМЕТ НА ОБЩИНАТА
ДАНИЕЛ ПАНОВ
(име и фамилия)

СЪДИЯ ПО ВПИСВАНИЯТА

А К Т № 5164

ЗА ЧАСТНА ОБЩИНСКА СОБСТВЕНОСТ

Регистър: 26

Досие: 5164

1. ДАТА НА СЪСТАВЯНЕ	06.03.2012 г., гр. ВЕЛИКО ТЪРНОВО
2. ПРАВНО ОСНОВАНИЕ	НА ОСНОВАНИЕ - чл.56, ал.1, чл.2, ал.1, т.7 от ЗОС; чл.19, ал.1 от ЗСПЗЗ във връзка с чл.45в, ал.7 от ППЗСПЗЗ, Протоколно виж графа Забележка!
3. ВИД И ОПИСАНИЕ НА ИМОТА	Нива /Земи по чл.19 от ЗСПЗЗ/, представляваща имот № 172764 / едно седем две седем шест четири/, с площ 2.238 дка / два дка двеста тридесет и осем квадратни метра/, Четвърта категория, местност "Вървището" в землището на с.Хотница.
4. МЕСТОНАХОЖДЕНИЕ НА ИМОТА	Област Велико Търново, Община Велико Търново, С. ХОТНИЦА, местност: "ВЪРВИЩЕТО", имот № 172764
5. ГРАНИЦИ НА ИМОТА	СЕВЕР: Имот № 172762, Нива на, Община Велико Търново Имот № 172761, Нива на, Община Велико Търново ИЗТОК: Имот № 172760, Нива на, Община Велико Търново Имот № 172920, Нива н-ци на, Тодора Димитрова ЮГ: Имот № 172765, Нива на, Община Велико Търново ЗАПАД: Имот № 106010, Нива на, "Ставен" ООД
6. ДАНЪЧНА ОЦЕНКА НА ИМОТА КЪМ МОМЕНТА НА УТВЪРЖДАВАНЕ НА АКТА	303.14 лв. / триста и три лева и 14 ст./

7. СЪСОБСТВЕНИЦИ	
8. НОМЕР И ДАТА НА СЪСТАВЕНИ ПО-РАНО АКТОВЕ	
9. ПРЕДОСТАВЕНИ ПРАВА ЗА УПРАВЛЕНИЕ : Кмет на Община Велико Търново - чл.12, ал.5 от ЗОС. <p style="text-align: center;">(Акт за предоставяне право, срок, приобретатели)</p>	
10. АКТОСЪСТАВИТЕЛ : СЕВДАЛИНА А НИКОЛОВА - ГЛ. СПЕЦИАЛИСТ "ОБЩИНСКА СОБСТВЕНОСТ" (трите имена и длъжност) <p style="text-align: right;">..... (подпис)</p>	
11. ЗАБЕЛЕЖКИ: Към графа № 2 Решение № 10/19.12.2008 г. с Приложение № 1, раздел I, т. 1 към него, Заповед № РД -14 -152/ 23.12.2008 г. на Директора на Областна Дирекция "Земеделие" гр. Велико Търново, Приемо-предавателен протокол от 07.04.2009 г. и Скица № К03060/17.09.2011 г. на Общинска служба по Земеделие гр. Велико Търново.	



РЕПУБЛИКА БЪЛГАРИЯ

МИНИСТЕРСТВО НА РЕГИОНАЛНОТО РАЗВИТИЕ И БЛАГОУСТРОЙСТВОТО И
МИНИСТЕРСТВО НА ПРАВОСЪДИЕТО

ОБЩИНА ВЕЛИКО ТЪРНОВО

ОБЛАСТ ВЕЛИКО ТЪРНОВО

20.03.2012

УТВЪРЖДАВАМ:



КМЕТ НА ОБЩИНАТА:
ДАНИЕЛ ПАНОВ
(име и фамилия)

Вписване по ЗСПВ:
Служба по вписванията:

СЪДИЯ ПО ВПИСВАНИЯ

А К Т № 5163

ЗА ЧАСТНА ОБЩИНСКА СОБСТВЕНОСТ

Регистър: 26
Досие: 5163

1. ДАТА НА СЪСТАВЯНЕ	06.03.2012 г., гр. ВЕЛИКО ТЪРНОВО
2. ПРАВНО ОСНОВАНИЕ	НА ОСНОВАНИЕ - чл.56, ал.1, чл.2, ал.1, т.7 от ЗОС; чл.19, ал.1 от ЗСПЗЗ във връзка с чл.45в, ал.7 от ППЗСПЗЗ, Протоколно виж графа Забележка!
3. ВИД И ОПИСАНИЕ НА ИМОТА	Нива /Земи по чл.19 от ЗСПЗЗ/, представляваща имот № 172765 / едно седем две седем шест пет/ , с площ 2.283 дка / два дка двеста осемдесет и три квадратни метра, Четвърта категория, местност " Вървището" в землището на с.Хотница.
4. МЕСТОНАХОЖДЕНИЕ НА ИМОТА	Област Велико Търново, Община Велико Търново, С. ХОТНИЦА, местност: "ВЪРВИЩЕТО", имот № 172765
5. ГРАНИЦИ НА ИМОТА	СЕВЕР: Имот № 172764, Нива на, Община Велико Търново ИЗТОК: Имот № 172920, Нива н-ци на, Тодора, Димитрова Имот № 172767, Нива на, Тодор Тодоров ЮГ: Имот № 106013, Нива на, "Елана фонд за зем.земя" Имот № 180102, Полски път на, Община В. Търново - КЕ ЗАПАД: Виж графа Забележка!
6. ДАНЪЧНА ОЦЕНКА НА ИМОТА КЪМ МОМЕНТА НА УТВЪРЖДАВАНЕ НА АКТА	309.23 лв. / триста и девет лева и 23 ст./



РЕПУБЛИКА БЪЛГАРИЯ

МИНИСТЕРСТВО НА РЕГИОНАЛНОТО РАЗВИТИЕ И БЛАГОУСТРОЙСТВОТО И
МИНИСТЕРСТВО НА ПРАВОСЪДИЕТО

ОБЩИНА ВЕЛИКО ТЪРНОВО

ОБЛАСТ ВЕЛИКО ТЪРНОВО

28 03 2012

УТВЪРЖДАВАМ:

Вписване по ЗС/ПВ:

Служба по вписванията:

КМЕТ НА ОБЩИНАТА:

ДАНИЕЛ ПАНОВ

(име и фамилия)

СЪДИЯ ПО ВПИСВАНИЯТА:



А К Т № 5165

ЗА ЧАСТНА ОБЩИНСКА СОБСТВЕНОСТ

Регистър: 26

Досие: 5165

1. ДАТА НА СЪСТАВЯНЕ	06.03.2012 г., гр. ВЕЛИКО ТЪРНОВО
2. ПРАВНО ОСНОВАНИЕ	НА ОСНОВАНИЕ - чл.56, ал.1, чл.2, ал.1, т.7 от ЗОС; чл.19, ал.1 от ЗСПЗЗ във връзка с чл.45в, ал.7 от ППЗСПЗЗ, Протоколно виж графа Забележка!
3. ВИД И ОПИСАНИЕ НА ИМОТА	Нива /Земи по чл.19 от ЗСПЗЗ/, представляваща имот № 172916 / едно седем две девет едно шест /, с площ 1.843 дка / един дка осемстотин четиридесет и три квадратни метра/, Четвърта категория, местност "Вървището" в землището на с.Хотница. Върху имота има следните ограчения: Главна водопроводна мрежа.Над водопровода и на 3 м. от двете му страни се забранява разполагане на трайни и временни постройки и трайни насаждения.
4. МЕСТОНАХОЖДЕНИЕ НА ИМОТА	Област Велико Търново, Община Велико Търново, С. ХОТНИЦА, местност: "ВЪРВИЩЕТО", имот № 172916
5. ГРАНИЦИ НА ИМОТА	СЕВЕР: Имот № 172757, Нива на, Община Велико Търново ИЗТОК: Имот № 180114, Полски път на, Община В.Търново - КЕ ЮГ: Имот № 172758, Нива н-ци на, Иван Атанасов Имот № 000242, Жил.територия на, с.Хотница ЗАПАД: Имот № 172761, Нива на, Община Велико Търново
6. ДАНЪЧНА ОЦЕНКА НА ИМОТА КЪМ МОМЕНТА НА УТВЪРЖДАВАНЕ НА АКТА	273.41 лв. / двеста седемдесет и три лева и 41 ст./



СЛУЖБА ПО ГЕОДЕЗИЯ, КАРТОГРАФИЯ И КАДАСТЪР - ГР. ВЕЛИКО ТЪРНОВО

5000, ПОЩЕНСКА КУТИЯ – 331, Бул. "Цар Т.СВЕТΟΣЛАВ" №59, 062/622536; 623889,
veiko.tarnovo@cadastre.bg, БУЛСТАТ:130362903

СКИЦА НА ПОЗЕМЛЕН ИМОТ № 15-130800-09.02.2024 г.

Поземлен имот с идентификатор 77356.169.424

С. Хотница, общ. Велико Търново, обл. Велико Търново

По кадастралната карта и кадастралните регистри, одобрени със Заповед РД-18-667/10.11.2017 г.
на **ИЗПЪЛНИТЕЛЕН ДИРЕКТОР НА АГКК**

Последно изменение на кадастралната карта и кадастралните регистри, засягащо поземления имот:
няма данни за изменение

Адрес на поземления имот: **с. Хотница, местност КОНОПЯТА**

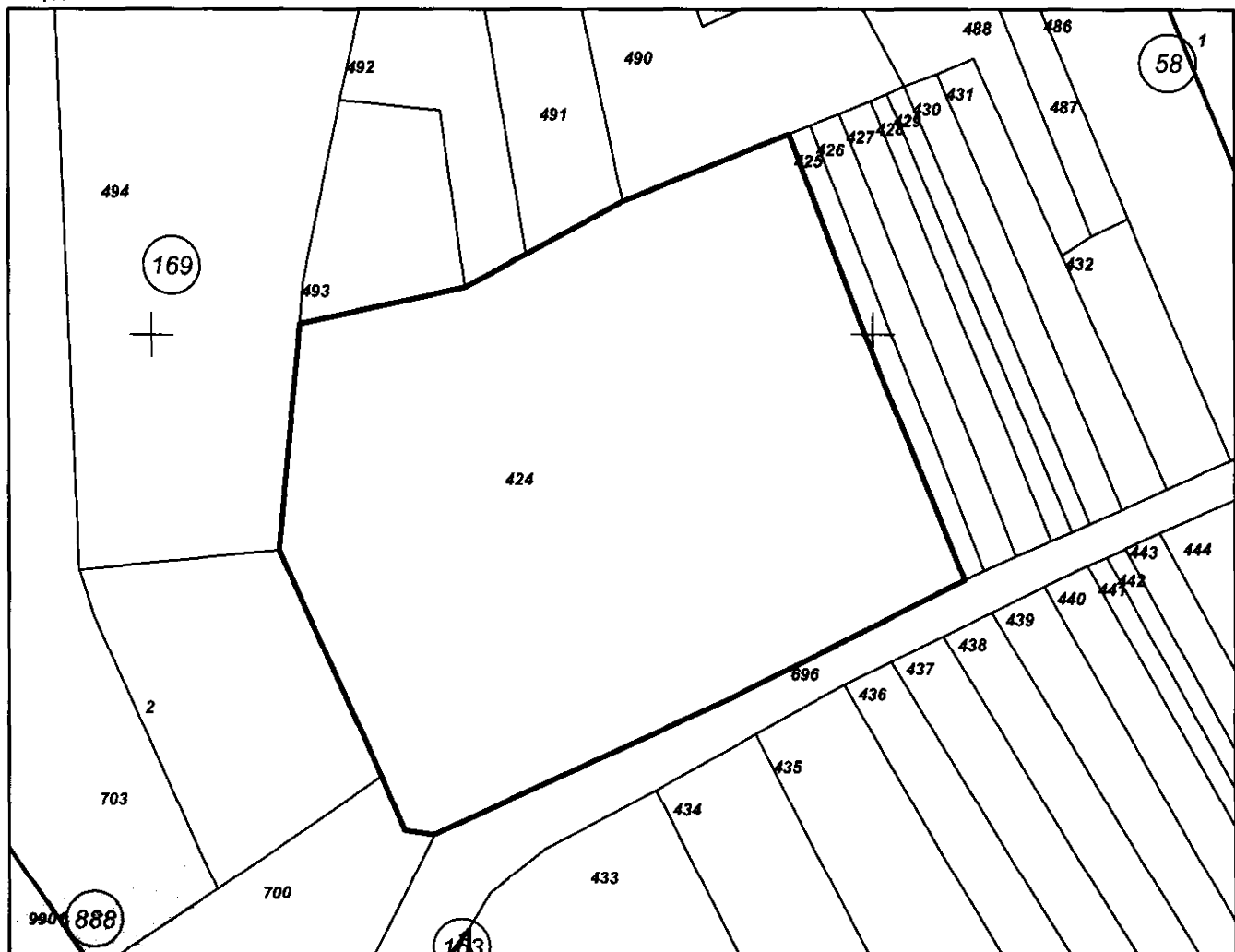
Площ: **5672 кв. м**

Трайно предназначение на територията: **Земеделска**

Начин на трайно ползване: **Нива**

Категория на земята: **3**

Координатна система ККС2005



М 1:1000

Скица № 15-130800-09.02.2024 г. издадена въз основа на
заявление с входящ № 01-75509-09.02.2024 г.

КИРИЛ

КИРИЛОВ ОБА Велико Търново



Предишен идентификатор: няма
Номер по предходен план: **169424**
Съсед: **77356.169.2, 77356.169.700, 77356.169.696, 77356.169.425, 77356.169.490, 77356.169.491,
77356.169.492, 77356.169.493, 77356.169.494**

Собственици по данни от КРНИ:

1. ОБЩИНА ВЕЛИКО ТЪРНОВО

площ 5673 кв. м от правото на собственост

Заповед на директора на ОД "Земеделие" по чл.45в, ал.7 от ППЗСПЗЗ одобряваща протоколно решение на комисията по чл.19, ал.2 от ЗСПЗЗ № РД-14-152 от 23.12.2008г., издаден от ОД "ЗЕМЕДЕЛИЕ" ВЕЛИКО ТЪРНОВО

Носители на други вещни права по данни от КРНИ:

няма данни

Сгради, които попадат върху имота

няма данни за сгради

Скица № 15-130800-09.02.2024 г. издадена въз основа на
заявление с входящ № 01-75509-09.02.2024 г.

.....
КИРИЛ |

КИРИЛОВ ОБА Велико Търново



СЛУЖБА ПО ГЕОДЕЗИЯ, КАРТОГРАФИЯ И КАДАСТЪР - ГР. ВЕЛИКО ТЪРНОВО

5000, ПОЩЕНСКА КУТИЯ – 331, Бул. "Цар Т.СВЕТОСЛАВ" №59, 062/622536; 623889,
veliko.tarnovo@cadastre.bg, БУЛСТАТ:130362903

СКИЦА НА ПОЗЕМЛЕН ИМОТ № 15-130811-09.02.2024 г.

Поземлен имот с идентификатор **77356.169.488**

С. Хотница, общ. Велико Търново, обл. Велико Търново

По кадастралната карта и кадастралните регистри, одобрени със **Заповед РД-18-667/10.11.2017 г.**
на **ИЗПЪЛНИТЕЛЕН ДИРЕКТОР НА АГКК**

Последно изменение на кадастралната карта и кадастралните регистри, засягащо поземления имот:
няма данни за изменение

Адрес на поземления имот: **с. Хотница, местност КОНОПЯТА**

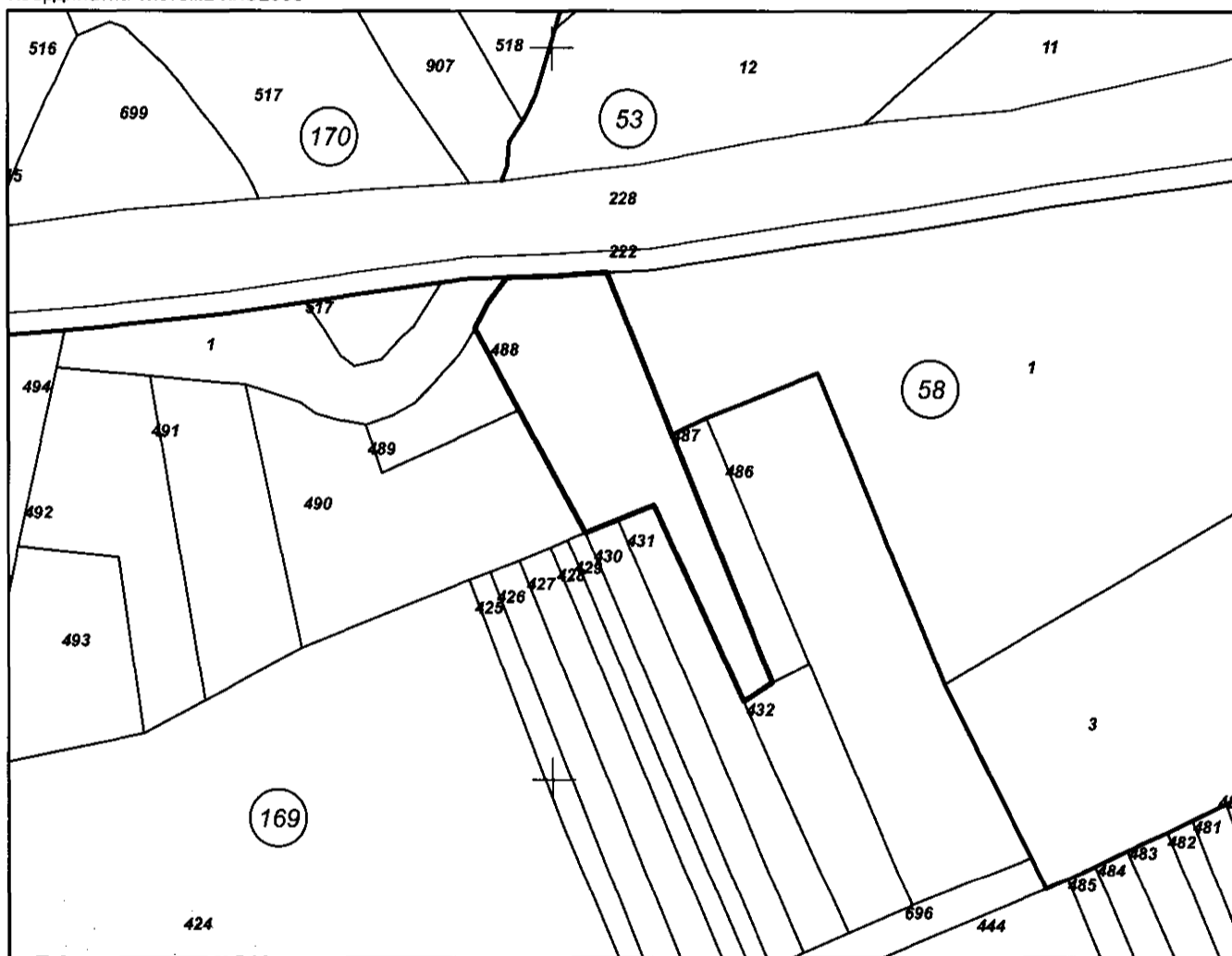
Площ: **775 кв. м**

Трайно предназначение на територията: **Земеделска**

Начин на трайно ползване: **Нива**

Категория на земята: **3**

Координатна система ККС2005

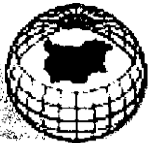


М 1:1000

Скица № 15-130811-09.02.2024 г. издадена въз основа на
заявление с входящ № 01-75509-09.02.2024 г.

КИРИЛ

КИРИЛОВ ОБА Велико Търново



Предишен идентификатор: няма

Номер по предходен план: **169488**

Съседи: **77356.169.490, 77356.169.429, 77356.169.430, 77356.169.431, 77356.169.432, 77356.169.487, 77356.58.1, 77356.58.222, 77356.169.1, 77356.169.489**

Собственици по данни от КРНИ:

1. ОБЩИНА ВЕЛИКО ТЪРНОВО

площ 775 кв. м от правото на собственост

Заповед на директора на ОД "Земеделие" по чл.45в, ал.7 от ППЗСПЗЗ одобряваща протоколно решение на комисията по чл.19, ал.2 от ЗСПЗЗ № РД-14-152 от 23.12.2008г., издаден от ОД "ЗЕМЕДЕЛИЕ" ВЕЛИКО ТЪРНОВО

Носители на други вещни права по данни от КРНИ:

няма данни

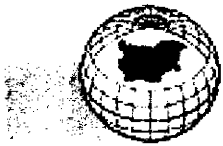
Сгради, които попадат върху имота

няма данни за сгради

Скица № 15-130811-09.02.2024 г. издадена въз основа на
заявление с входящ № 01-75509-09.02.2024 г.

.....
КИРИЛ

КИРИЛОВ ОБА Велико Търново



СЛУЖБА ПО ГЕОДЕЗИЯ, КАРТОГРАФИЯ И КАДАСТЪР - ГР. ВЕЛИКО ТЪРНОВО

5000, ПОЩЕНСКА КУТИЯ – 331, Бул. "Цар Т.СВЕТΟΣЛАВ" №59, 062/622536; 623889,
veliko.tarnovo@cadastre.bg, БУЛСТАТ:130362903

**СКИЦА НА ПОЗЕМЛЕН ИМОТ
№ 15-130810-09.02.2024 г.**

Поземлен имот с идентификатор **77356.169.489**

С. Хотница, общ. Велико Търново, обл. Велико Търново

По кадастралната карта и кадастралните регистри, одобрени със **Заповед РД-18-667/10.11.2017 г.**
на **ИЗПЪЛНИТЕЛЕН ДИРЕКТОР НА АГКК**

Последно изменение на кадастралната карта и кадастралните регистри, засягащо поземления имот:
няма данни за изменение

Адрес на поземления имот: **с. Хотница, местност КОНОПЯТА**

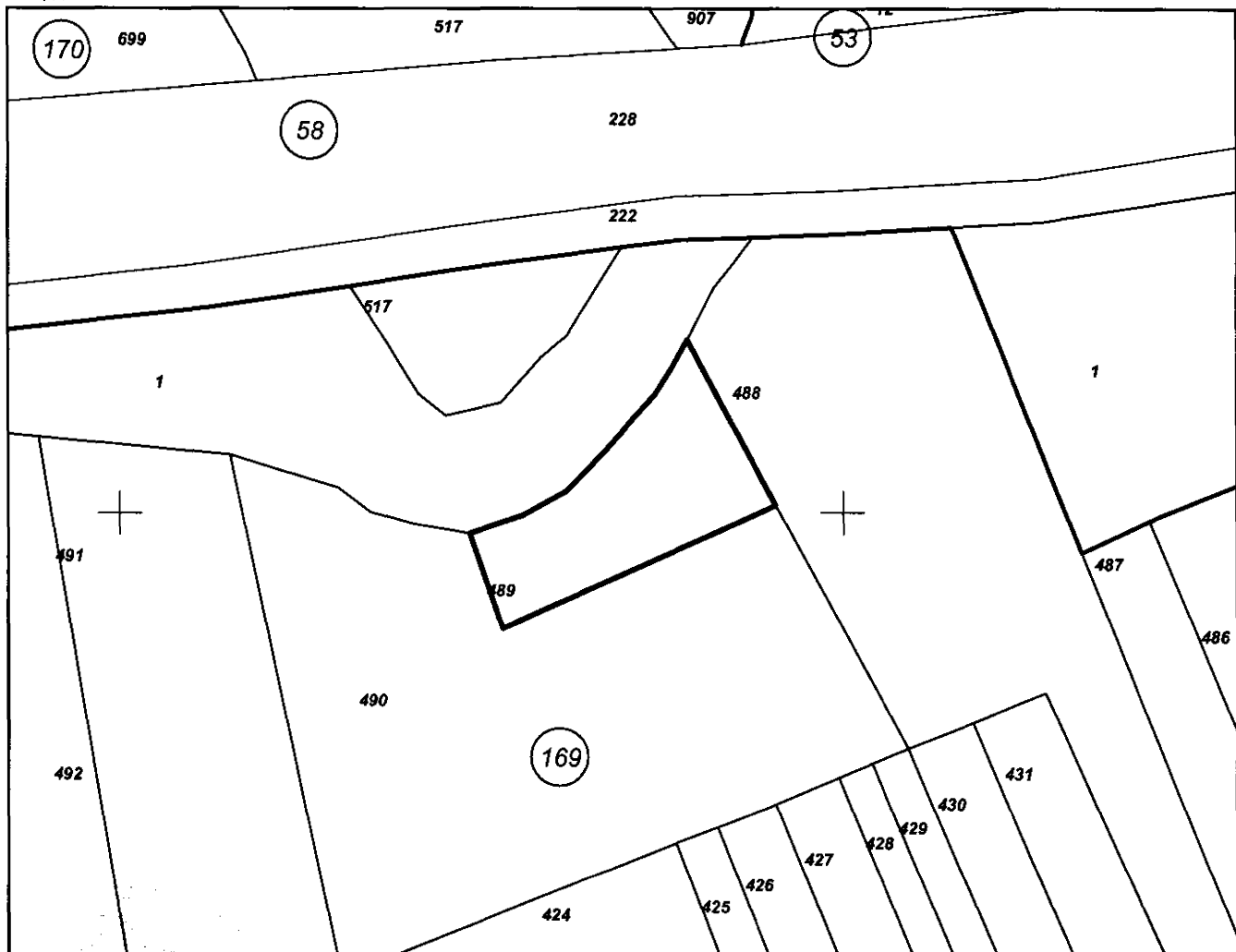
Площ: **168 кв. м**

Трайно предназначение на територията: **Земеделска**

Начин на трайно ползване: **Нива**

Категория на земята: **3**

Координатна система ККС2005



М 1:500

Скица № 15-130810-09.02.2024 г. издадена въз основа на
заявление с входящ № 01-75509-09.02.2024 г.

КИРИЛ

КИРИЛОВ ОБА Велико Търново



Предишен идентификатор: няма
Номер по предходен план: **169489**
Съсед: **77356.169.490, 77356.169.488, 77356.169.1**

Собственици по данни от КРНИ:

1. ОБЩИНА ВЕЛИКО ТЪРНОВО

площ 168 кв. м от правото на собственост

Заповед на директора на ОД "Земеделие" по чл.45в, ал.7 от ППЗСПЗЗ одобряваща протоколно решение на комисията по чл.19, ал.2 от ЗСПЗЗ № РД-14-152 от 23.12.2008г., издаден от ОД "ЗЕМЕДЕЛИЕ" ВЕЛИКО ТЪРНОВО

Носители на други вещни права по данни от КРНИ:

няма данни

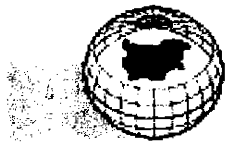
Сгради, които попадат върху имота

няма данни за сгради

Скица № 15-130810-09.02.2024 г. издадена въз основа на
заявление с входящ № 01-75509-09.02.2024 г.

КИРИЛ

КИРИЛОВ ОБА Велико Търново



СЛУЖБА ПО ГЕОДЕЗИЯ, КАРТОГРАФИЯ И КАДАСТЪР - ГР. ВЕЛИКО ТЪРНОВО

5000, ПОЩЕНСКА КУТИЯ – 331, Бул. "Цар Т.СВЕТΟΣЛАВ" №59, 062/622536; 623889,
veliko.tarnovo@cadastre.bg, БУЛСТАТ:130362903

**СКИЦА НА ПОЗЕМЛЕН ИМОТ
№ 15-130808-09.02.2024 г.**

Поземлен имот с идентификатор **77356.169.490**

С. Хотница, общ. Велико Търново, обл. Велико Търново

По кадастралната карта и кадастралните регистри, одобрени със Заповед РД-18-667/10.11.2017 г.
на **ИЗПЪЛНИТЕЛЕН ДИРЕКТОР НА АГКК**

Последно изменение на кадастралната карта и кадастралните регистри, засягащо поземления имот:
няма данни за изменение

Адрес на поземления имот: с. Хотница, местност **КОНОПЯТА**

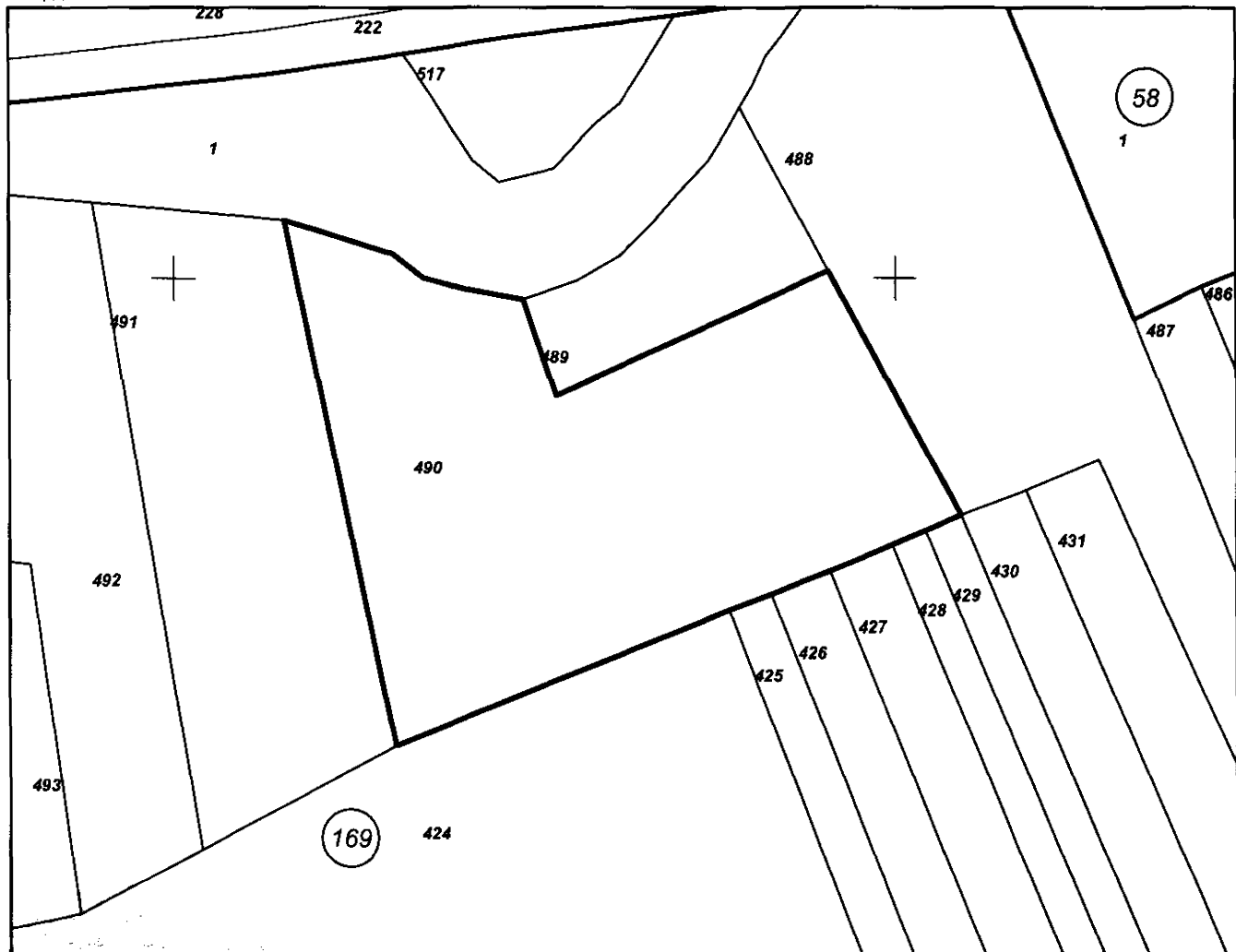
Площ: **917 кв. м**

Трайно предназначение на територията: **Земеделска**

Начин на трайно ползване: **Нива**

Категория на земята: **3**

Координатна система ККС2005



М 1:500

Скица № 15-130808-09.02.2024 г. издадена въз основа на
заявление с входящ № 01-75509-09.02.2024 г.

КИРИГ

КИРИЛОВ ОБА Велико Търново



Предишен идентификатор: **няма**

Номер по предходен план: **169490**

Съседни: **77356.169.491, 77356.169.424, 77356.169.425, 77356.169.426, 77356.169.427, 77356.169.428,
77356.169.429, 77356.169.430, 77356.169.488, 77356.169.489, 77356.169.1**

Собственици по данни от КРНИ:

1. ОБЩИНА ВЕЛИКО ТЪРНОВО

площ 917 кв. м от правото на собственост

Заповед на директора на ОД "Земеделие" по чл.45в, ал.7 от ППЗСПЗЗ одобряваща протоколно решение на комисията по чл.19, ал.2 от ЗСПЗЗ № РД-14-152 от 23.12.2008г., издаден от ОД "ЗЕМЕДЕЛИЕ"
ВЕЛИКО ТЪРНОВО

Носители на други вещни права по данни от КРНИ:

няма данни

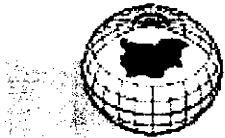
Сгради, които попадат върху имота

няма данни за сгради

Скица № **15-130808-09.02.2024** г. издадена въз основа на
заявление с входящ № **01-75509-09.02.2024** г.

.....
КИРИЛ

КИРИЛОВ ОБА Велико Търново



СЛУЖБА ПО ГЕОДЕЗИЯ, КАРТОГРАФИЯ И КАДАСТЪР - ГР. ВЕЛИКО ТЪРНОВО

5000, ПОЩЕНСКА КУТИЯ – 331, Бул. "Цар Т.СВЕТОСЛАВ" №59, 062/622536; 623889,
veliko.tarnovo@cadastre.bg, БУЛСТАТ:130362903

СКИЦА НА ПОЗЕМЛЕН ИМОТ № 15-130804-09.02.2024 г.

Поземлен имот с идентификатор **77356.169.491**

С. Хотница, общ. Велико Търново, обл. Велико Търново

По кадастралната карта и кадастралните регистри, одобрени със **Заповед РД-18-667/10.11.2017 г.**
на ИЗПЪЛНИТЕЛЕН ДИРЕКТОР НА АГКК

Последно изменение на кадастралната карта и кадастралните регистри, засягащо поземления имот:
няма данни за изменение

Адрес на поземления имот: **с. Хотница, местност КОНОПЯТА**

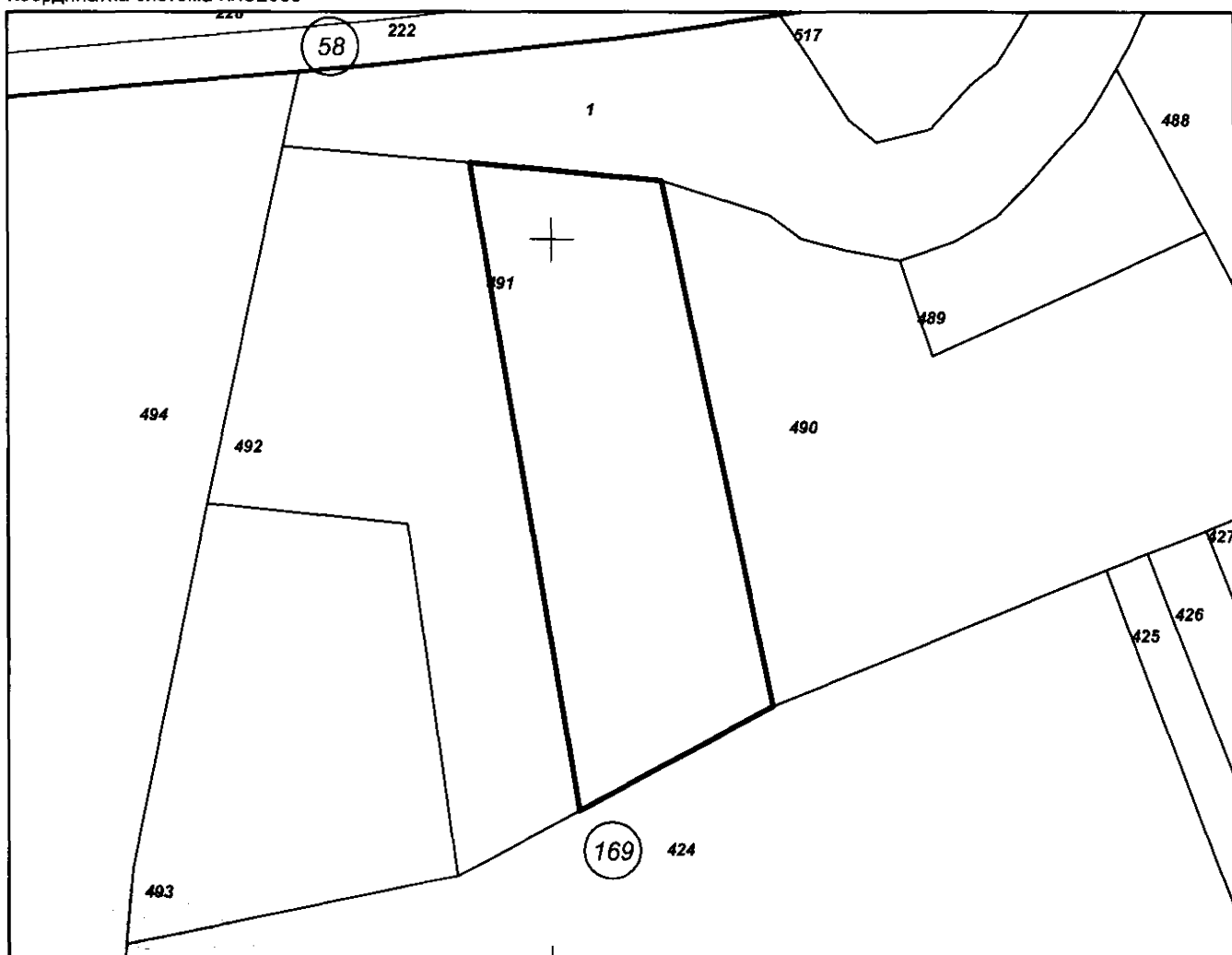
Площ: **559 кв. м**

Трайно предназначение на територията: **Земеделска**

Начин на трайно ползване: **Нива**

Категория на земята: **3**

Координатна система ККС2005



М 1:500

Скица № 15-130804-09.02.2024 г. издадена въз основа на
заявление с входящ № 01-75509-09.02.2024 г.

КИРИЛ

КИРИЛОВ ОБА Велико Търново



Предишен идентификатор: няма
Номер по предходен план: **169491**
Съсед: **77356.169.424, 77356.169.490, 77356.169.1, 77356.169.492**

Собственици по данни от КРНИ:

1. ОБЩИНА ВЕЛИКО ТЪРНОВО

площ 558 кв. м от правото на собственост

Заповед на директора на ОД "Земеделие" по чл.45в, ал.7 от ППЗСПЗЗ одобряваща протоколно решение на комисията по чл.19, ал.2 от ЗСПЗЗ № РД-14-152 от 23.12.2008г., издаден от ОД "ЗЕМЕДЕЛИЕ" ВЕЛИКО ТЪРНОВО

Носители на други вещни права по данни от КРНИ:

няма данни

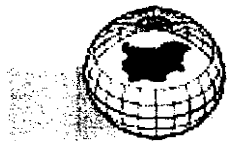
Сгради, които попадат върху имота

няма данни за сгради

Скица № 15-130804-09.02.2024 г. издадена въз основа на
заявление с входящ № 01-75509-09.02.2024 г.

.....
КИРИЛ

КИРИЛОВ ОБА Велико Търново



СЛУЖБА ПО ГЕОДЕЗИЯ, КАРТОГРАФИЯ И КАДАСТЪР - ГР. ВЕЛИКО ТЪРНОВО

5000, ПОЩЕНСКА КУТИЯ – 331, Бул. "Цар Т.СВЕТОСЛАВ" №59, 062/622536; 623889,
veliko.tarnovo@cadastre.bg, БУЛСТАТ:130362903

СКИЦА НА ПОЗЕМЛЕН ИМОТ № 15-130805-09.02.2024 г.

Поземлен имот с идентификатор **77356.169.492**

С. Хотница, общ. Велико Търново, обл. Велико Търново

По кадастралната карта и кадастралните регистри, одобрени със **Заповед РД-18-667/10.11.2017 г.**
на ИЗПЪЛНИТЕЛЕН ДИРЕКТОР НА АГКК

Последно изменение на кадастралната карта и кадастралните регистри, засягащо поземления имот:
няма данни за изменение

Адрес на поземления имот: **с. Хотница, местност КОНОПЯТА**

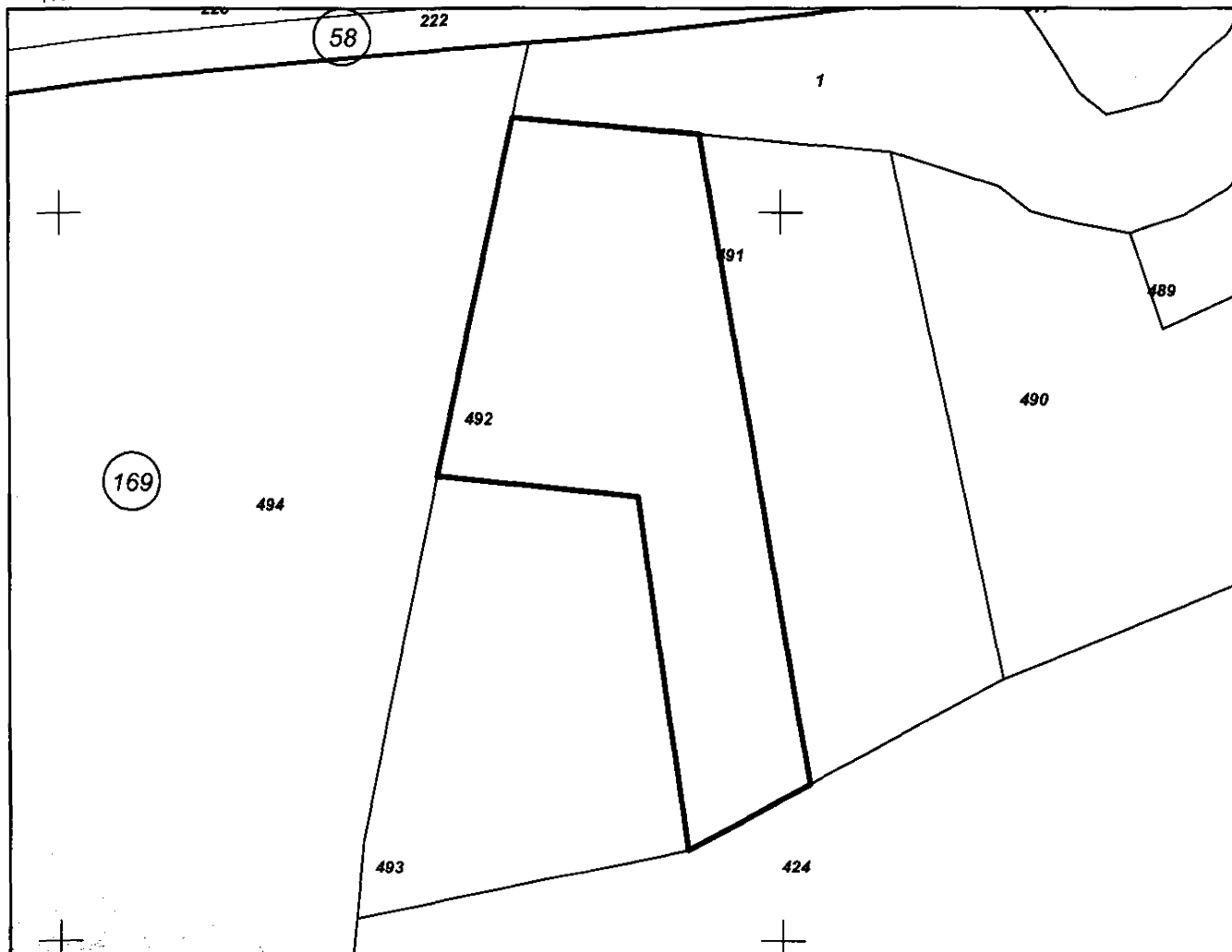
Площ: **635 кв. м**

Трайно предназначение на територията: **Земеделска**

Начин на трайно ползване: **Нива**

Категория на земята: **3**

Координатна система ККС2005



М 1:500

Скица № 15-130805-09.02.2024 г. издадена въз основа на
заявление с входящ № 01-75509-09.02.2024 г.

КИРИЛ

КИРИЛОВ ОБА Велико Търново



Предишен идентификатор: няма
Номер по предходен план: **169492**
Съсед: **77356.169.494, 77356.169.493, 77356.169.424, 77356.169.491, 77356.169.1**

Собственици по данни от КРНИ:

1. ОБЩИНА ВЕЛИКО ТЪРНОВО

площ 635 кв. м от правото на собственост

Заповед на директора на ОД "Земеделие" по чл.45в, ал.7 от ППЗСПЗЗ одобряваща протоколно решение на комисията по чл.19, ал.2 от ЗСПЗЗ № РД-14-152 от 23.12.2008г., издаден от ОД "ЗЕМЕДЕЛИЕ" ВЕЛИКО ТЪРНОВО

Носители на други вещни права по данни от КРНИ:

няма данни


Сгради, които попадат върху имота

няма данни за сгради

Скица № 15-130805-09.02.2024 г. издадена въз основа на
заявление с входящ № 01-75509-09.02.2024 г.

КИРИЛ

КИРИЛОВ ОБА Велико Търново



СЛУЖБА ПО ГЕОДЕЗИЯ, КАРТОГРАФИЯ И КАДАСТЪР - ГР. ВЕЛИКО ТЪРНОВО

5000, ПОЩЕНСКА КУТИЯ – 331, Бул. "Цар Т.СВЕТОСЛАВ" №59, 062/622536; 623889,
veliko.tarnovo@cadastre.bg, БУЛСТАТ:130362903

СКИЦА НА ПОЗЕМЛЕН ИМОТ
№ 15-130802-09.02.2024 г.

Поземлен имот с идентификатор **77356.169.494**

С. Хотница, общ. Велико Търново, обл. Велико Търново

По кадастралната карта и кадастралните регистри, одобрени със **Заповед РД-18-667/10.11.2017 г.**
на ИЗПЪЛНИТЕЛЕН ДИРЕКТОР НА АГКК

Последно изменение на кадастралната карта и кадастралните регистри, засягащо поземления имот:
няма данни за изменение

Адрес на поземления имот: **с. Хотница, местност КОНОПЯТА**

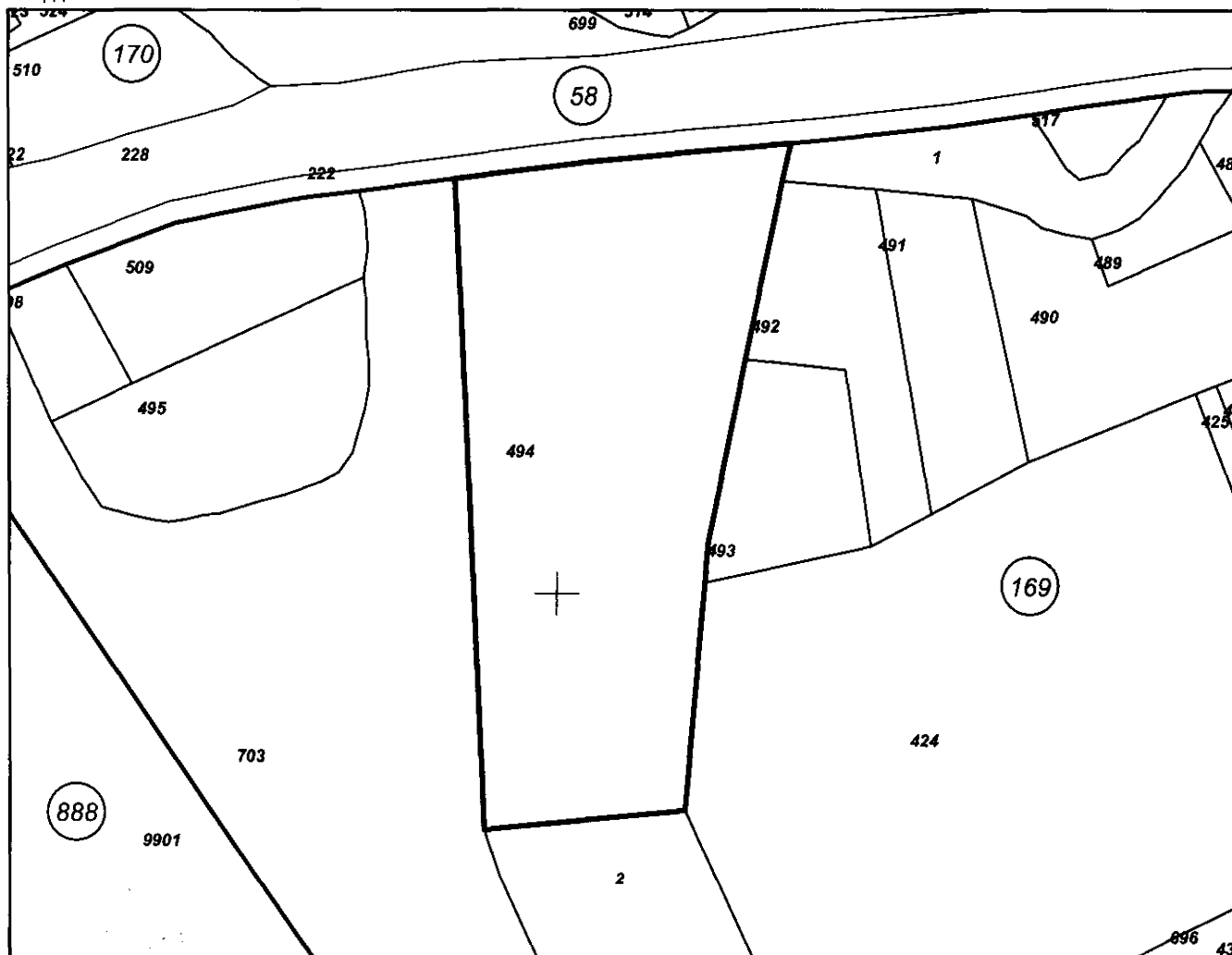
Площ: **3204 кв. м**

Трайно предназначение на територията: **Земеделска**

Начин на трайно ползване: **Нива**

Категория на земята: **3**

Координатна система ККС2005

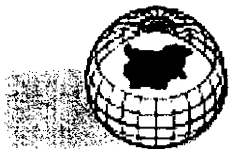


М 1:1000

Скица № 15-130802-09.02.2024 г. издадена въз основа на
заявление с входящ № 01-75509-09.02.2024 г.

КИРИЛ

КИРИЛОВ ОБА Велико Търново



Предишен идентификатор: няма
Номер по предходен план: **169494**
Съсед: **77356.169.703, 77356.169.2, 77356.169.424, 77356.169.493, 77356.169.492, 77356.58.222,
77356.169.1**

Собственици по данни от КРНИ:

1. ХОТНИШКА ОБЩИНА

площ 3204 кв. м от правото на собственост

Решение на ПК по чл.14, ал.1, т.1 от ЗСПЗЗ (чл.18ж, ал.1 от ППЗСПЗЗ) за възстановяване на право на собственост в стари реални граници № 470X от 03.02.1995г., издаден от ОСЗГ ВЕЛИКО ТЪРНОВО

Носители на други вещни права по данни от КРНИ:

няма данни

Сгради, които попадат върху имота

няма данни за сгради

Скица № 15-130802-09.02.2024 г. издадена въз основа на
заявление с входящ № 01-75509-09.02.2024 г.

.....
КИРИЛ

КИРИЛОВ ОБА Велико Търново



СЛУЖБА ПО ГЕОДЕЗИЯ, КАРТОГРАФИЯ И КАДАСТЪР - ГР. ВЕЛИКО ТЪРНОВО

5000, ПОЩЕНСКА КУТИЯ – 331, Бул. "Цар Т.СВЕТОСЛАВ" №59, 062/622536; 623889,
veliko.tarnovo@cadastre.bg, БУЛСТАТ:130362903

СКИЦА НА ПОЗЕМЛЕН ИМОТ
№ 15-130814-09.02.2024 г.

Поземлен имот с идентификатор **77356.171.713**

С. Хотница, общ. Велико Търново, обл. Велико Търново

По кадастралната карта и кадастралните регистри, одобрени със **Заповед РД-18-667/10.11.2017 г.**
на **ИЗПЪЛНИТЕЛЕН ДИРЕКТОР НА АГКК**

Последно изменение на кадастралната карта и кадастралните регистри, засягащо поземления имот:
няма данни за изменение

Адрес на поземления имот: **с. Хотница, местност РЪТА**

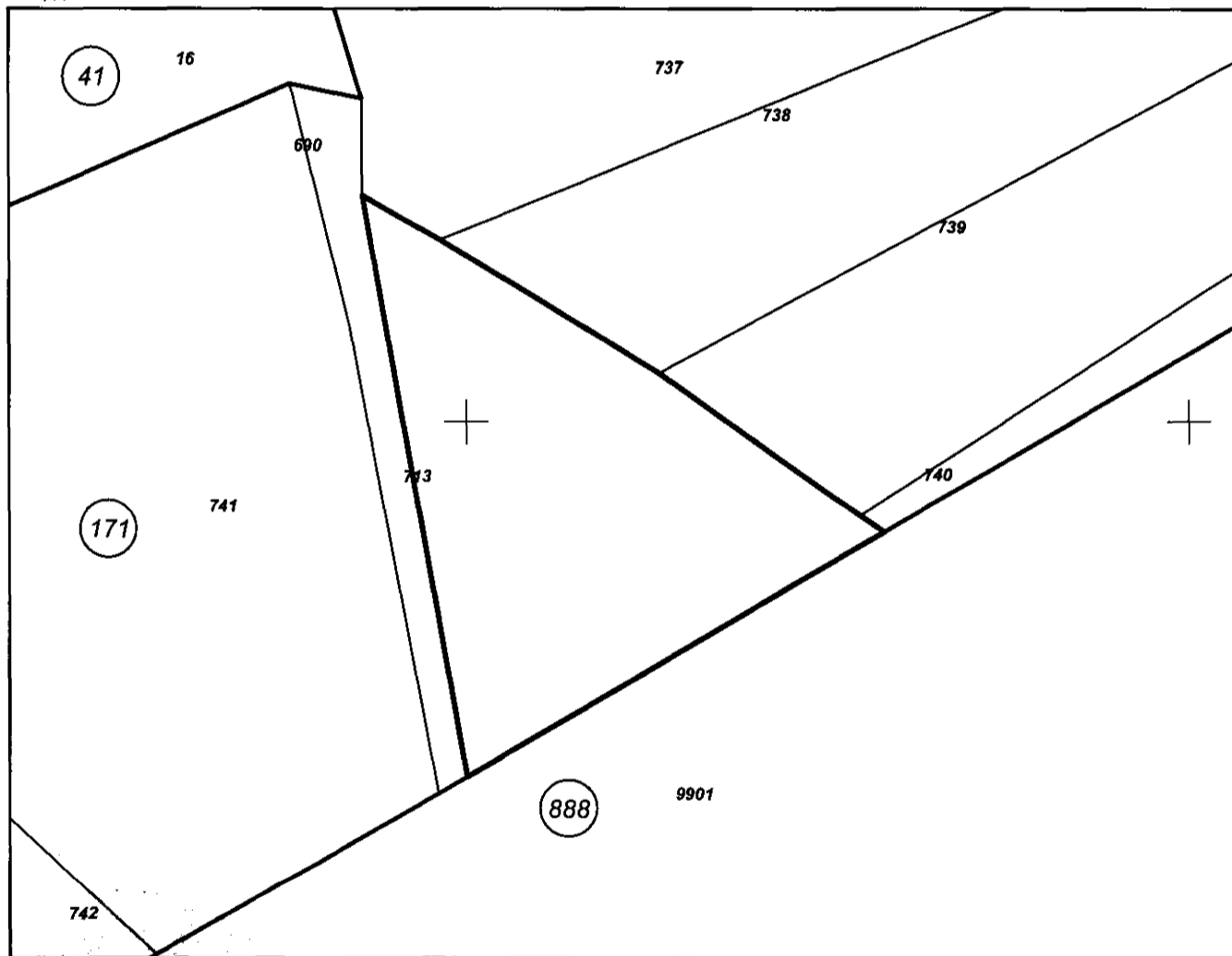
Площ: **652 кв. м**

Трайно предназначение на територията: **Земеделска**

Начин на трайно ползване: **Нива**

Категория на земята: **4**

Координатна система ККС2005

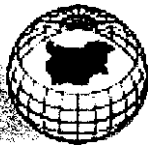


М 1:500

Скица № 15-130814-09.02.2024 г. издадена въз основа на
заявление с входящ № 01-75509-09.02.2024 г.

КИРИЛ

КИРИЛОВ ОБА Велико Търново



Предишен идентификатор: няма
Номер по предходен план: 171713

Съседни: 77356.888.9901, 77356.171.740, 77356.171.739, 77356.171.738, 77356.171.737, 77356.171.690

Собственици по данни от КРНИ:

1. ОБЩИНА ВЕЛИКО ТЪРНОВО

площ 652 кв. м от правото на собственост

Заповед на директора на ОД "Земеделие" по чл.45в, ал.7 от ППЗСПЗЗ одобряваща протоколно решение на комисията по чл.19, ал.2 от ЗСПЗЗ № РД-14-152 от 23.12.2008г., издаден от ОД "ЗЕМЕДЕЛИЕ" ВЕЛИКО ТЪРНОВО

Носители на други вещни права по данни от КРНИ:

няма данни

Сгради, които попадат върху имота

няма данни за сгради

Скица № 15-130814-09.02.2024 г. издадена въз основа на
заявление с входящ № 01-75509-09.02.2024 г.

.....
КИРИЛ

КИРИЛОВ ОБА Велико Търново



СЛУЖБА ПО ГЕОДЕЗИЯ, КАРТОГРАФИЯ И КАДАСТЪР - ГР. ВЕЛИКО ТЪРНОВО

5000, ПОЩЕНСКА КУТИЯ – 331, Бул. "Цар Т.СВЕТОСЛАВ" №59, 062/622536; 623889,
veliko.tarnovo@cadastre.bg, БУЛСТАТ:130362903

СКИЦА НА ПОЗЕМЛЕН ИМОТ № 15-130812-09.02.2024 г.

Поземлен имот с идентификатор **77356.171.739**

С. Хотница, общ. Велико Търново, обл. Велико Търново

По кадастралната карта и кадастралните регистри, одобрени със **Заповед РД-18-667/10.11.2017 г.**
на **ИЗПЪЛНИТЕЛЕН ДИРЕКТОР НА АГКК**

Последно изменение на кадастралната карта и кадастралните регистри, засягащо поземления имот е от
29.08.2022 г.

Адрес на поземления имот: с. Хотница, местност РЪТА

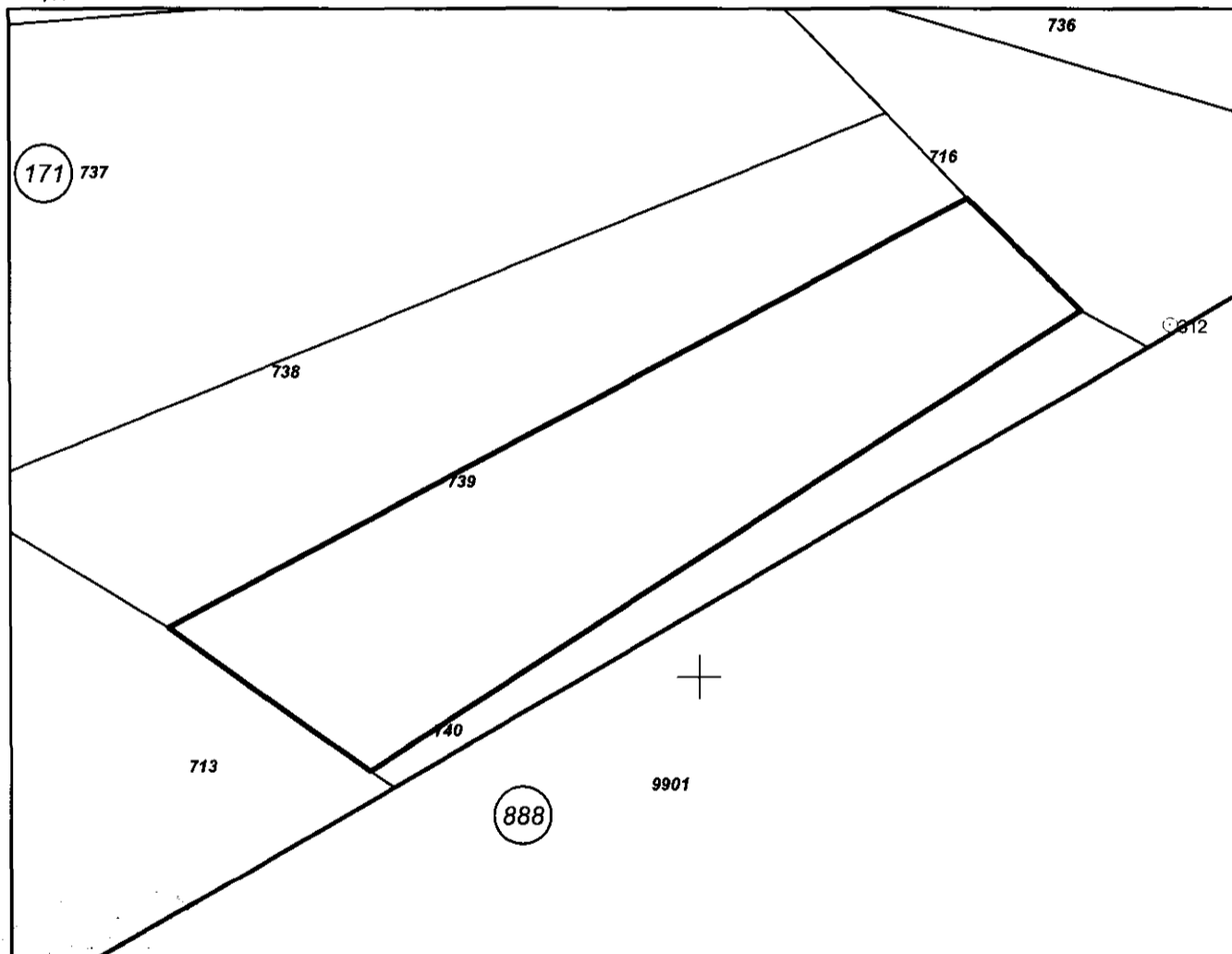
Площ: **786 кв. м**

Трайно предназначение на територията: **Земеделска**

Начин на трайно ползване: **Нива**

Категория на земята: **4**

Координатна система ККС2005

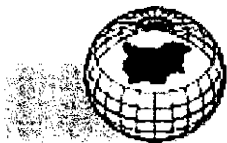


М 1:500

Скица № 15-130812-09.02.2024 г. издадена въз основа на
заявление с входящ № 01-75509-09.02.2024 г.

КИРИЛ

КИРИЛОВ ОБА Велико Търново



Предишен идентификатор: няма
Номер по предходен план: **171739**
Съсед: **77356.171.713, 77356.171.740, 77356.171.716, 77356.171.738**

Собственици по данни от КРНИ:

1. ОБЩИНА ВЕЛИКО ТЪРНОВО

площ 786 кв. м от правото на собственост

Заповед на директора на ОД "Земеделие" по чл.45в, ал.7 от ППЗСПЗЗ одобряваща протоколно решение на комисията по чл.19, ал.2 от ЗСПЗЗ № РД-14-152 от 23.12.2008г., издаден от ОД "ЗЕМЕДЕЛИЕ" ВЕЛИКО ТЪРНОВО

Носители на други вещни права по данни от КРНИ:

няма данни

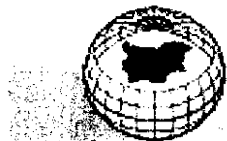
Сгради, които попадат върху имота

няма данни за сгради

Скица № 15-130812-09.02.2024 г. издадена въз основа на
заявление с входящ № 01-75509-09.02.2024 г.

.....
КИРИЛ

КИРИЛОВ ОБА Велико Търново



СЛУЖБА ПО ГЕОДЕЗИЯ, КАРТОГРАФИЯ И КАДАСТЪР - ГР. ВЕЛИКО ТЪРНОВО

5000, ПОЩЕНСКА КУТИЯ – 331, Бул. "Цар Т.СВЕТΟΣЛАВ" №59, 062/622536; 623889,
veliko.tarnovo@cadastre.bg, БУЛСТАТ:130362903

СКИЦА НА ПОЗЕМЛЕН ИМОТ № 15-130816-09.02.2024 г.

Поземлен имот с идентификатор **77356.171.745**

С. Хотница, общ. Велико Търново, обл. Велико Търново

По кадастралната карта и кадастралните регистри, одобрени със Заповед РД-18-667/10.11.2017 г.
на **ИЗПЪЛНИТЕЛЕН ДИРЕКТОР НА АГКК**

Последно изменение на кадастралната карта и кадастралните регистри, засягащо поземления имот:
няма данни за изменение

Адрес на поземления имот: с. Хотница, местност **ВЪРВИЩЕТО**

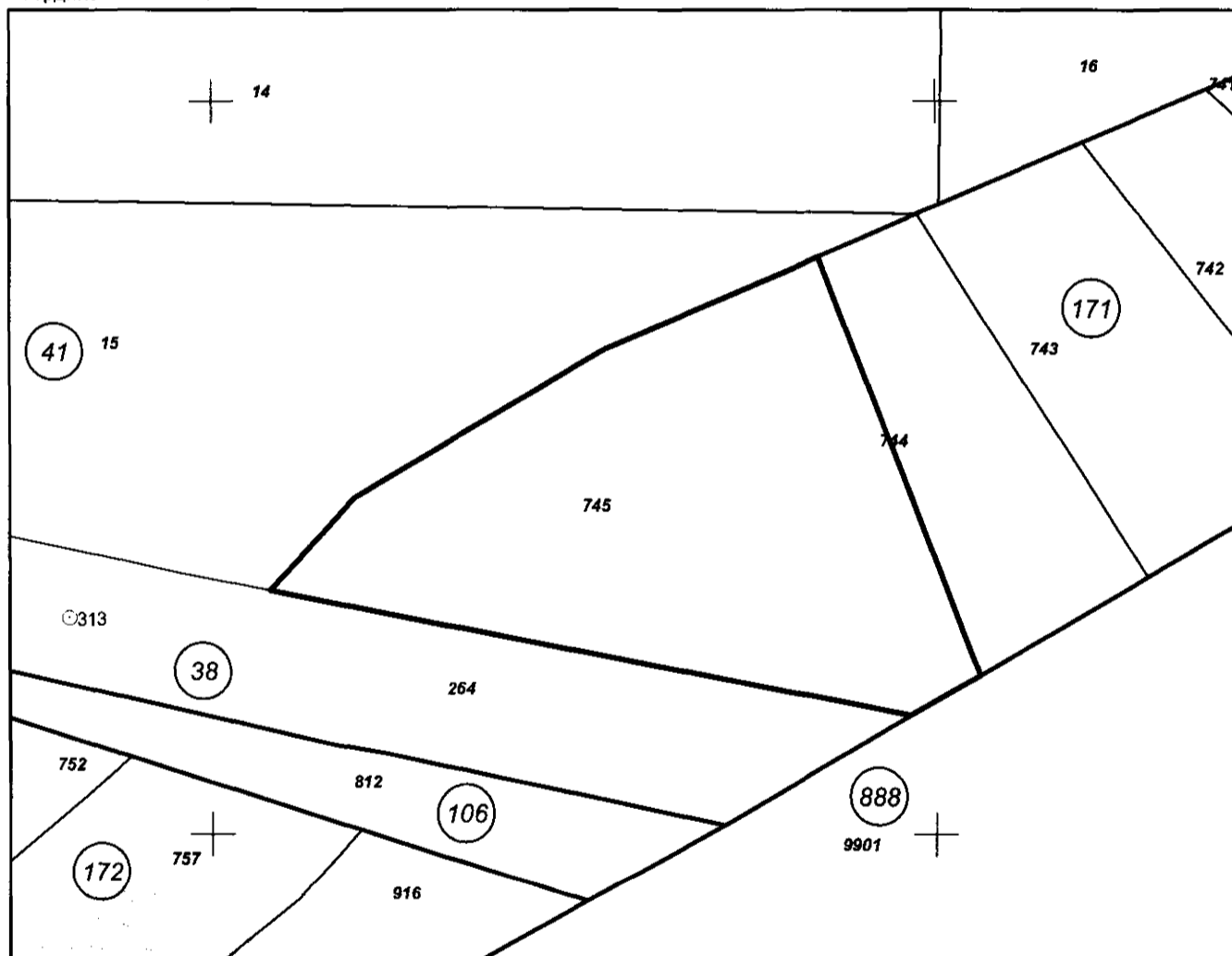
Площ: **3291 кв. м**

Трайно предназначение на територията: **Земеделска**

Начин на трайно ползване: **Нива**

Категория на земята: **4**

Координатна система ККС2005



М 1:1000

Скица № 15-130816-09.02.2024 г. издадена въз основа на
заявление с входящ № 01-75509-09.02.2024 г.

КИРИЛ

З КИРИЛОВ ОБА Велико Търново



Предишен идентификатор: няма
Номер по предходен план: 171745
Съсед: 77356.888.9901, 77356.171.744, 77356.41.15, 77356.38.264

Собственици по данни от КРНИ:

1. ОБЩИНА ВЕЛИКО ТЪРНОВО

площ 3292 кв. м от правото на собственост

Заповед на директора на ОД "Земеделие" по чл.45в, ал.7 от ППЗСПЗЗ одобряваща протоколно решение на комисията по чл.19, ал.2 от ЗСПЗЗ № РД-14-152 от 23.12.2008г., издаден от ОД "ЗЕМЕДЕЛИЕ" ВЕЛИКО ТЪРНОВО

Носители на други вещни права по данни от КРНИ:

няма данни


Сгради, които попадат върху имота

няма данни за сгради

Скица № 15-130816-09.02.2024 г. издадена въз основа на
заявление с входящ № 01-75509-09.02.2024 г.

.....
КИРИЛ

З КИРИЛОВ ОБА Велико Търново



СЛУЖБА ПО ГЕОДЕЗИЯ, КАРТОГРАФИЯ И КАДАСТЪР - ГР. ВЕЛИКО ТЪРНОВО

5000, ПОЩЕНСКА КУТИЯ – 331, Бул. "Цар Т.СВЕТОСЛАВ" №59, 062/622536; 623889,
veliko.tarnovo@cadastre.bg, БУЛСТАТ:130362903

СКИЦА НА ПОЗЕМЛЕН ИМОТ № 15-130839-09.02.2024 г.

Поземлен имот с идентификатор **77356.172.750**

С. Хотница, общ. Велико Търново, обл. Велико Търново

По кадастралната карта и кадастралните регистри, одобрени със Заповед РД-18-667/10.11.2017 г.
на **ИЗПЪЛНИТЕЛЕН ДИРЕКТОР НА АГКК**

Последно изменение на кадастралната карта и кадастралните регистри, засягащо поземления имот:
няма данни за изменение

Адрес на поземления имот: с. Хотница, местност **ВЪРВИЩЕТО**

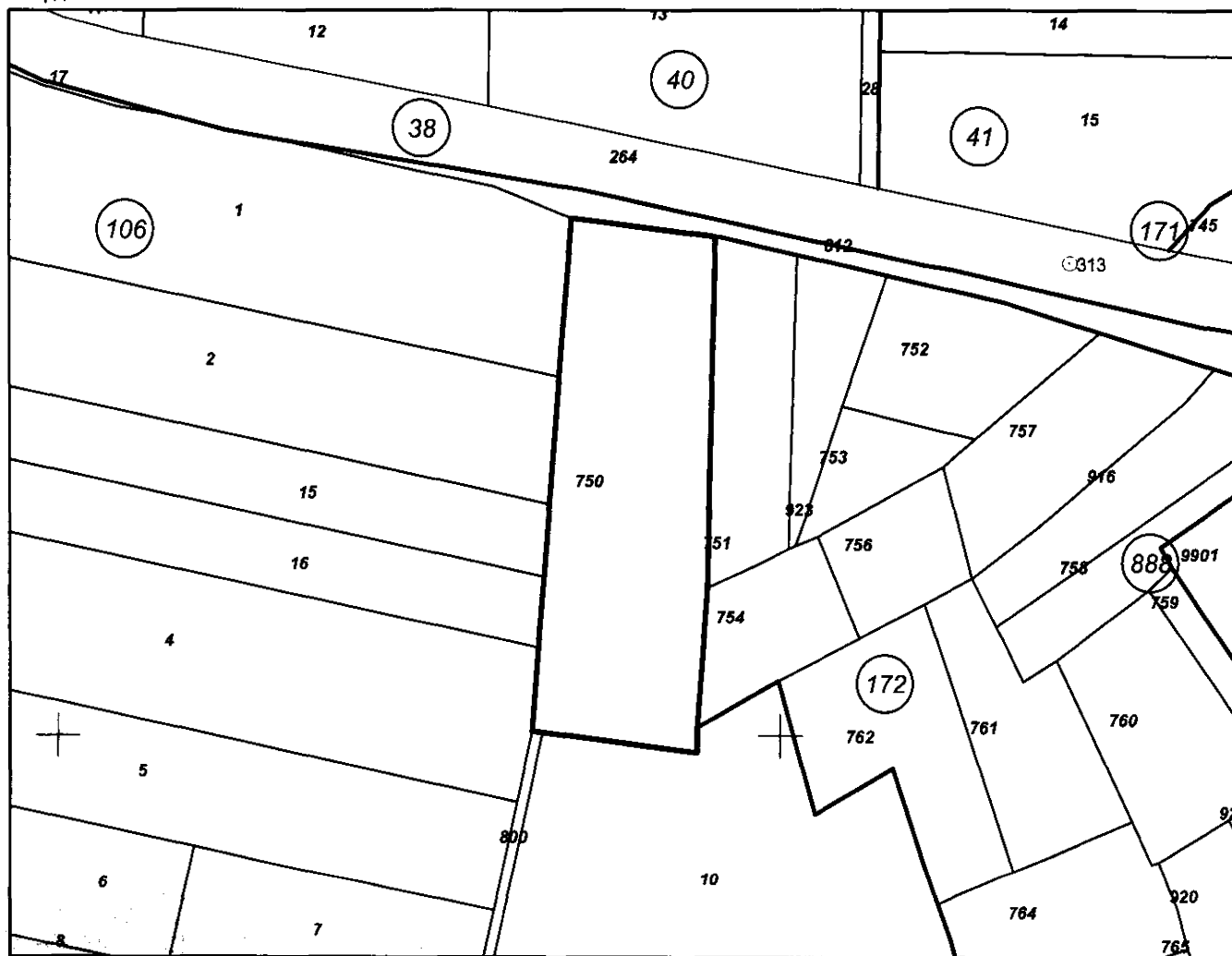
Площ: **6146 кв. м**

Трайно предназначение на територията: **Земеделска**

Начин на трайно ползване: **Нива**

Категория на земята: **4**

Координатна система ККС2005



М 1:2000

Скица № 15-130839-09.02.2024 г. издадена въз основа на
заявление с входящ № 01-75509-09.02.2024 г.

КИРИЛ

КИРИЛОВ ОБА Велико Търново



Предишен идентификатор: няма

Номер по предходен план: 172750

Съседни: 77356.106.16, 77356.106.4, 77356.106.800, 77356.106.10, 77356.172.754, 77356.106.812,
77356.172.751, 77356.106.1, 77356.106.2, 77356.106.15

Собственици по данни от КРНИ:

1. ОБЩИНА ВЕЛИКО ТЪРНОВО

площ 6147 кв. м от правото на собственост

Заповед на директора на ОД "Земеделие" по чл.45в, ал.7 от ППЗСПЗЗ одобряваща протоколно решение на комисията по чл.19, ал.2 от ЗСПЗЗ № РД-14-152 от 23.12.2008г., издаден от ОД "ЗЕМЕДЕЛИЕ" ВЕЛИКО ТЪРНОВО

Носители на други вещни права по данни от КРНИ:

няма данни

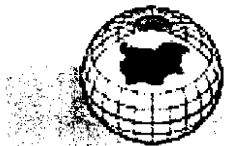
Сгради, които попадат върху имота

няма данни за сгради

Скица № 15-130839-09.02.2024 г. издадена въз основа на
заявление с входящ № 01-75509-09.02.2024 г.

КИРИЛ

З КИРИЛОВ ОБА Велико Търново



СЛУЖБА ПО ГЕОДЕЗИЯ, КАРТОГРАФИЯ И КАДАСТЪР - ГР. ВЕЛИКО ТЪРНОВО

5000, ПОЩЕНСКА КУТИЯ – 331, Бул. "Цар Т.СВЕТОСЛАВ" №59, 062/622536; 623889,
veliko.tarnovo@cadastre.bg, БУЛСТАТ:130362903

СКИЦА НА ПОЗЕМЛЕН ИМОТ № 15-130817-09.02.2024 г.

Поземлен имот с идентификатор **77356.172.752**

С. Хотница, общ. Велико Търново, обл. Велико Търново

По кадастралната карта и кадастралните регистри, одобрени със **Заповед РД-18-667/10.11.2017 г.**
на **ИЗПЪЛНИТЕЛЕН ДИРЕКТОР НА АГКК**

Последно изменение на кадастралната карта и кадастралните регистри, засягащо поземления имот:
няма данни за изменение

Адрес на поземления имот: **с. Хотница, местност ВЪРВИЩЕТО**

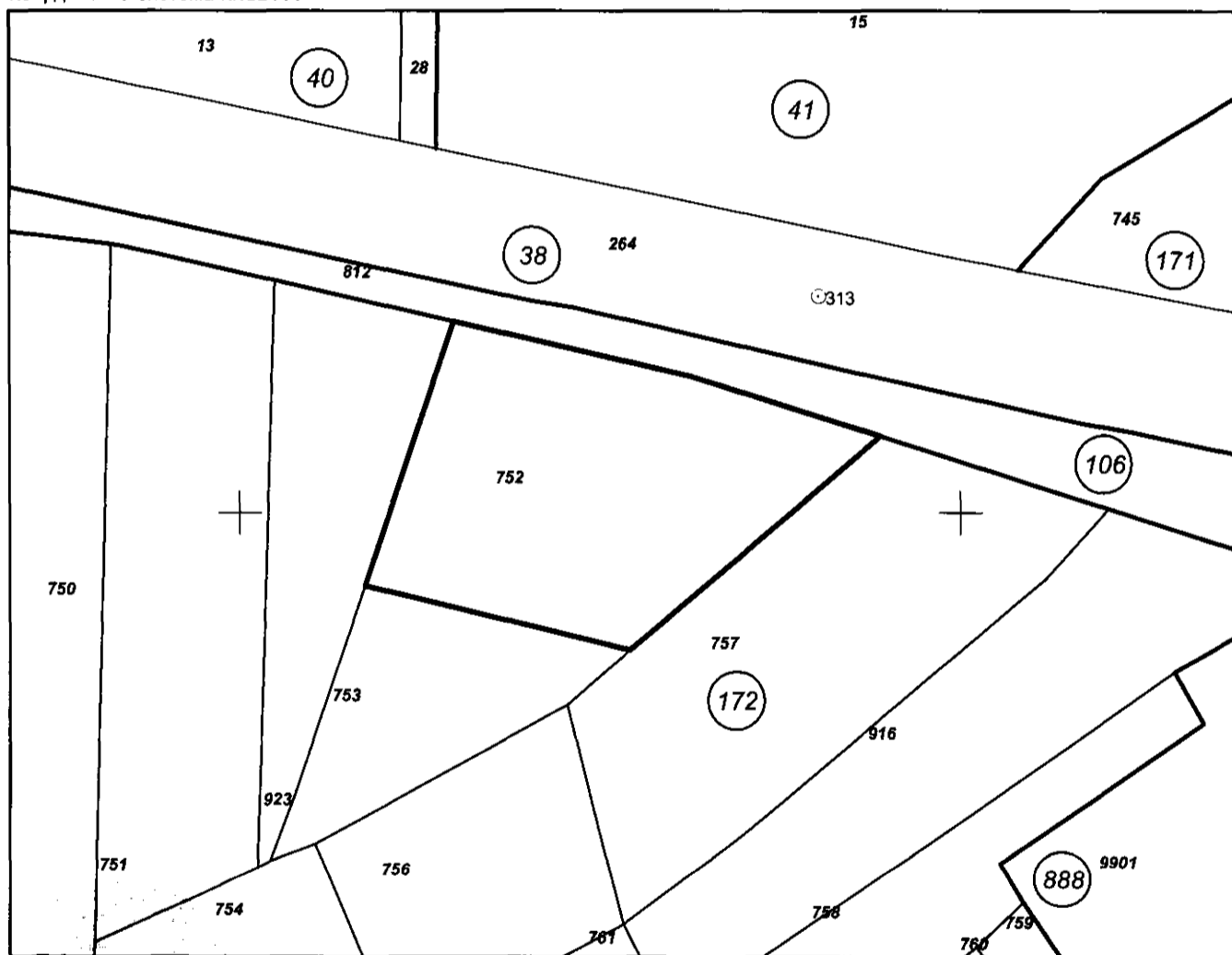
Площ: **1899 кв. м**

Трайно предназначение на територията: **Земеделска**

Начин на трайно ползване: **Нива**

Категория на земята: **4**

Координатна система ККС2005

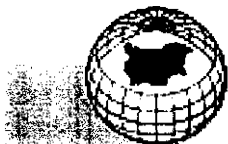


М 1:1000

Скица № 15-130817-09.02.2024 г. издадена въз основа на
заявление с входящ № 01-75509-09.02.2024 г.

КИРИЛ

КИРИЛОВ ОБА Велико Търново



Предишен идентификатор: няма
Номер по предходен план: **172752**
Съсед: **77356.172.923, 77356.172.753, 77356.172.757, 77356.106.812**

Собственици по данни от КРНИ:

1. ОБЩИНА ВЕЛИКО ТЪРНОВО

площ 1899 кв. м от правото на собственост

Заповед на директора на ОД "Земеделие" по чл.45в, ал.7 от ППЗСПЗЗ одобряваща протоколно решение на комисията по чл.19, ал.2 от ЗСПЗЗ № РД-14-152 от 23.12.2008г., издаден от ОД "ЗЕМЕДЕЛИЕ" ВЕЛИКО ТЪРНОВО

Носители на други вещни права по данни от КРНИ:

няма данни

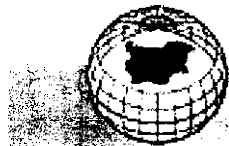
Сгради, които попадат върху имота

няма данни за сгради

Скица № **15-130817-09.02.2024** г. издадена въз основа на
заявление с входящ № **01-75509-09.02.2024** г.

КИРИЛ

КИРИЛОВ ОБА Велико Търново



СЛУЖБА ПО ГЕОДЕЗИЯ, КАРТОГРАФИЯ И КАДАСТЪР - ГР. ВЕЛИКО ТЪРНОВО

5000, ПОЩЕНСКА КУТИЯ – 331, Бул. "Цар Т.СВЕТОСЛАВ" №59, 062/622536; 623889,
veliko.tarnovo@cadastre.bg, БУЛСТАТ:130362903

СКИЦА НА ПОЗЕМЛЕН ИМОТ № 15-130818-09.02.2024 г.

Поземлен имот с идентификатор **77356.172.753**

С. Хотница, общ. Велико Търново, обл. Велико Търново

По кадастралната карта и кадастралните регистри, одобрени със **Заповед РД-18-667/10.11.2017 г.**
на **ИЗПЪЛНИТЕЛЕН ДИРЕКТОР НА АГКК**

Последно изменение на кадастралната карта и кадастралните регистри, засягащо поземления имот:
няма данни за изменение

Адрес на поземления имот: **с. Хотница, местност ВЪРВИЩЕТО**

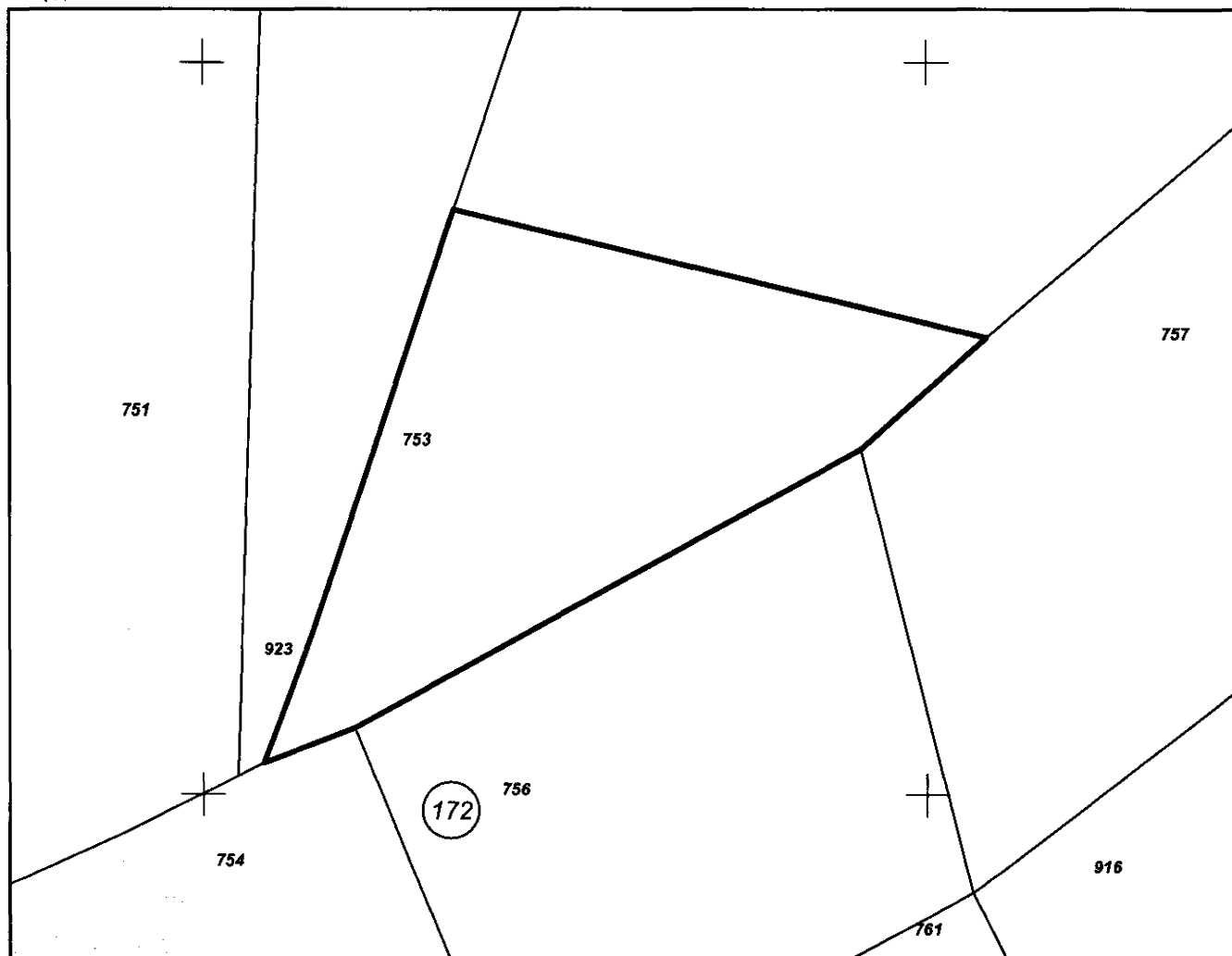
Площ: **827 кв. м**

Трайно предназначение на територията: **Земеделска**

Начин на трайно ползване: **Нива**

Категория на земята: **4**

Координатна система ККС2005

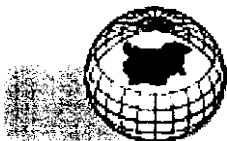


М 1:500

Скица № 15-130818-09.02.2024 г. издадена въз основа на
заявление с входящ № 01-75509-09.02.2024 г.

КИРИЛ Г

КИРИЛОВ ОБА Велико Търново



Предишен идентификатор: няма
Номер по предходен план: 172753
Съсед: 77356.172.754, 77356.172.756, 77356.172.757, 77356.172.752, 77356.172.923

Собственици по данни от КРНИ:

1. ОБЩИНА ВЕЛИКО ТЪРНОВО

площ 827 кв. м от правото на собственост

Заповед на директора на ОД "Земеделие" по чл.45в, ал.7 от ППЗСПЗЗ одобряваща протоколно решение на комисията по чл.19, ал.2 от ЗСПЗЗ № РД-14-152 от 23.12.2008г., издаден от ОД "ЗЕМЕДЕЛИЕ" ВЕЛИКО ТЪРНОВО

Носители на други вещни права по данни от КРНИ:

няма данни


Сгради, които попадат върху имота

няма данни за сгради

Скица № 15-130818-09.02.2024 г. издадена въз основа на
заявление с входящ № 01-75509-09.02.2024 г.

КИРИЛ

КИРИЛОВ ОБА Велико Търново



СЛУЖБА ПО ГЕОДЕЗИЯ, КАРТОГРАФИЯ И КАДАСТЪР - ГР. ВЕЛИКО ТЪРНОВО

5000, ПОЩЕНСКА КУТИЯ – 331, Бул. "Цар Т.СВЕТОСЛАВ" №59, 062/622536; 623889,
veliko.tarnovo@cadastre.bg, БУЛСТАТ:130362903

СКИЦА НА ПОЗЕМЛЕН ИМОТ № 15-130820-09.02.2024 г.

Поземлен имот с идентификатор **77356.172.754**

С. Хотница, общ. Велико Търново, обл. Велико Търново

По кадастралната карта и кадастралните регистри, одобрени със **Заповед РД-18-667/10.11.2017 г.**
на ИЗПЪЛНИТЕЛЕН ДИРЕКТОР НА АГКК

Последно изменение на кадастралната карта и кадастралните регистри, засягащо поземления имот:
няма данни за изменение

Адрес на поземления имот: **с. Хотница, местност ВЪРВИЦЕТО**

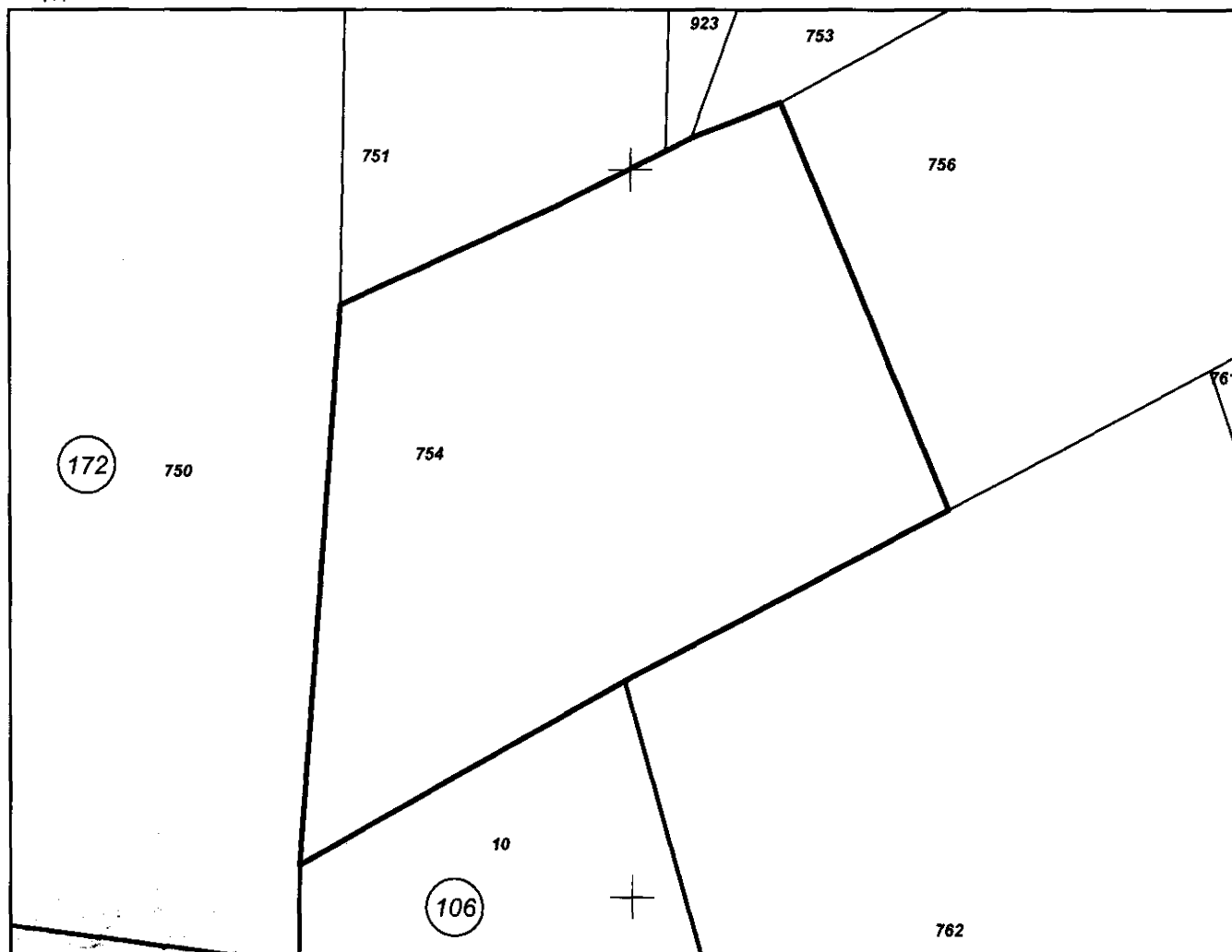
Площ: **1328 кв. м**

Трайно предназначение на територията: **Земеделска**

Начин на трайно ползване: **Нива**

Категория на земята: **4**

Координатна система ККС2005

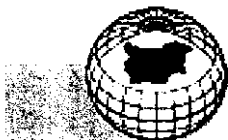


М 1:500

Скица № 15-130820-09.02.2024 г. издадена въз основа на
заявление с входящ № 01-75509-09.02.2024 г.

КИРИЛ

КИРИЛОВ ОБА Велико Търново



Предишен идентификатор: няма

Номер по предходен план: 172754

Съседи: 77356.106.10, 77356.172.762, 77356.172.756, 77356.172.753, 77356.172.923, 77356.172.751,
77356.172.750

Собственици по данни от КРНИ:

1. ОБЩИНА ВЕЛИКО ТЪРНОВО

площ 1328 кв. м от правото на собственост

Заповед на директора на ОД "Земеделие" по чл.45в, ал.7 от ППЗСПЗЗ одобряваща протоколно решение на комисията по чл.19, ал.2 от ЗСПЗЗ № РД-14-152 от 23.12.2008г., издаден от ОД "ЗЕМЕДЕЛИЕ" ВЕЛИКО ТЪРНОВО

Носители на други вещни права по данни от КРНИ:

няма данни


Сгради, които попадат върху имота

няма данни за сгради

Скица № 15-130820-09.02.2024 г. издадена въз основа на
заявление с входящ № 01-75509-09.02.2024 г.

.....
КИРИЛ

КИРИЛОВ ОБА Велико Търново



СЛУЖБА ПО ГЕОДЕЗИЯ, КАРТОГРАФИЯ И КАДАСТЪР - ГР. ВЕЛИКО ТЪРНОВО

5000, ПОЩЕНСКА КУТИЯ – 331, Бул. "Цар Т.СВЕТΟΣЛАВ" №59, 062/622536; 623889,
veliko.tarnovo@cadastre.bg, БУЛСТАТ:130362903

СКИЦА НА ПОЗЕМЛЕН ИМОТ № 15-130822-09.02.2024 г.

Поземлен имот с идентификатор **77356.172.756**

С. Хотница, общ. Велико Търново, обл. Велико Търново

По кадастралната карта и кадастралните регистри, одобрени със **Заповед РД-18-667/10.11.2017 г.**
на ИЗПЪЛНИТЕЛЕН ДИРЕКТОР НА АГКК

Последно изменение на кадастралната карта и кадастралните регистри, засягащо поземления имот:
няма данни за изменение

Адрес на поземления имот: **с. Хотница, местност ВЪРВИЩЕТО**

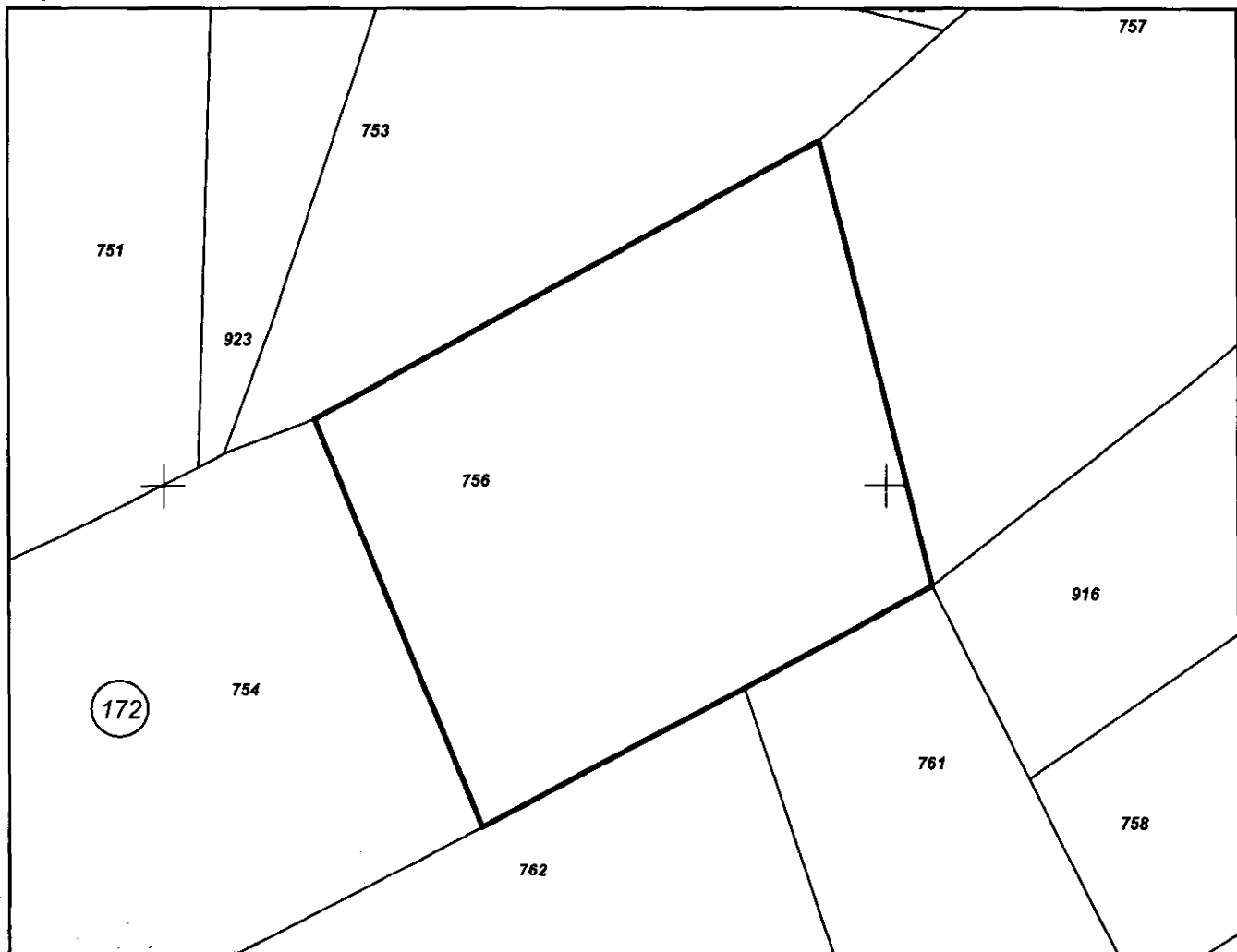
Площ: **1138 кв. м**

Трайно предназначение на територията: **Земеделска**

Начин на трайно ползване: **Нива**

Категория на земята: **4**

Координатна система ККС2005

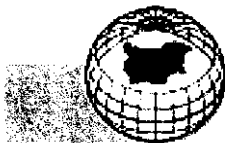


М 1:500

Скица № 15-130822-09.02.2024 г. издадена въз основа на
заявление с входящ № 01-75509-09.02.2024 г.

КИРИЛ

КИРИЛОВ ОБА Велико Търново



Предишен идентификатор: няма
Номер по предходен план: **172756**

Съседни: **77356.172.754, 77356.172.762, 77356.172.761, 77356.172.916, 77356.172.757, 77356.172.753**

Собственици по данни от КРНИ:

1. ОБЩИНА ВЕЛИКО ТЪРНОВО

площ 1138 кв. м от правото на собственост

Заповед на директора на ОД "Земеделие" по чл.45в, ал.7 от ППЗСПЗЗ одобряваща протоколно решение на комисията по чл.19, ал.2 от ЗСПЗЗ № РД-14-152 от 23.12.2008г., издаден от ОД "ЗЕМЕДЕЛИЕ" ВЕЛИКО ТЪРНОВО

Носители на други вещни права по данни от КРНИ:

няма данни


Сгради, които попадат върху имота

няма данни за сгради

Скица № **15-130822-09.02.2024** г. издадена въз основа на
заявление с входящ № **01-75509-09.02.2024** г.

КИРИЛ

КИРИЛОВ ОБА Велико Търново



СЛУЖБА ПО ГЕОДЕЗИЯ, КАРТОГРАФИЯ И КАДАСТЪР - ГР. ВЕЛИКО ТЪРНОВО

5000, ПОЩЕНСКА КУТИЯ – 331, Бул. "Цар Т.СВЕТΟΣЛАВ" №59, 062/622536; 623889,
veliko.tarnovo@cadastre.bg, БУЛСТАТ:130362903

СКИЦА НА ПОЗЕМЛЕН ИМОТ № 15-130824-09.02.2024 г.

Поземлен имот с идентификатор **77356.172.757**

С. Хотница, общ. Велико Търново, обл. Велико Търново

По кадастралната карта и кадастралните регистри, одобрени със **Заповед РД-18-667/10.11.2017 г.**
на **ИЗПЪЛНИТЕЛЕН ДИРЕКТОР НА АГКК**

Последно изменение на кадастралната карта и кадастралните регистри, засягащо поземления имот:
няма данни за изменение

Адрес на поземления имот: **с. Хотница, местност ВЪРВИЩЕТО**

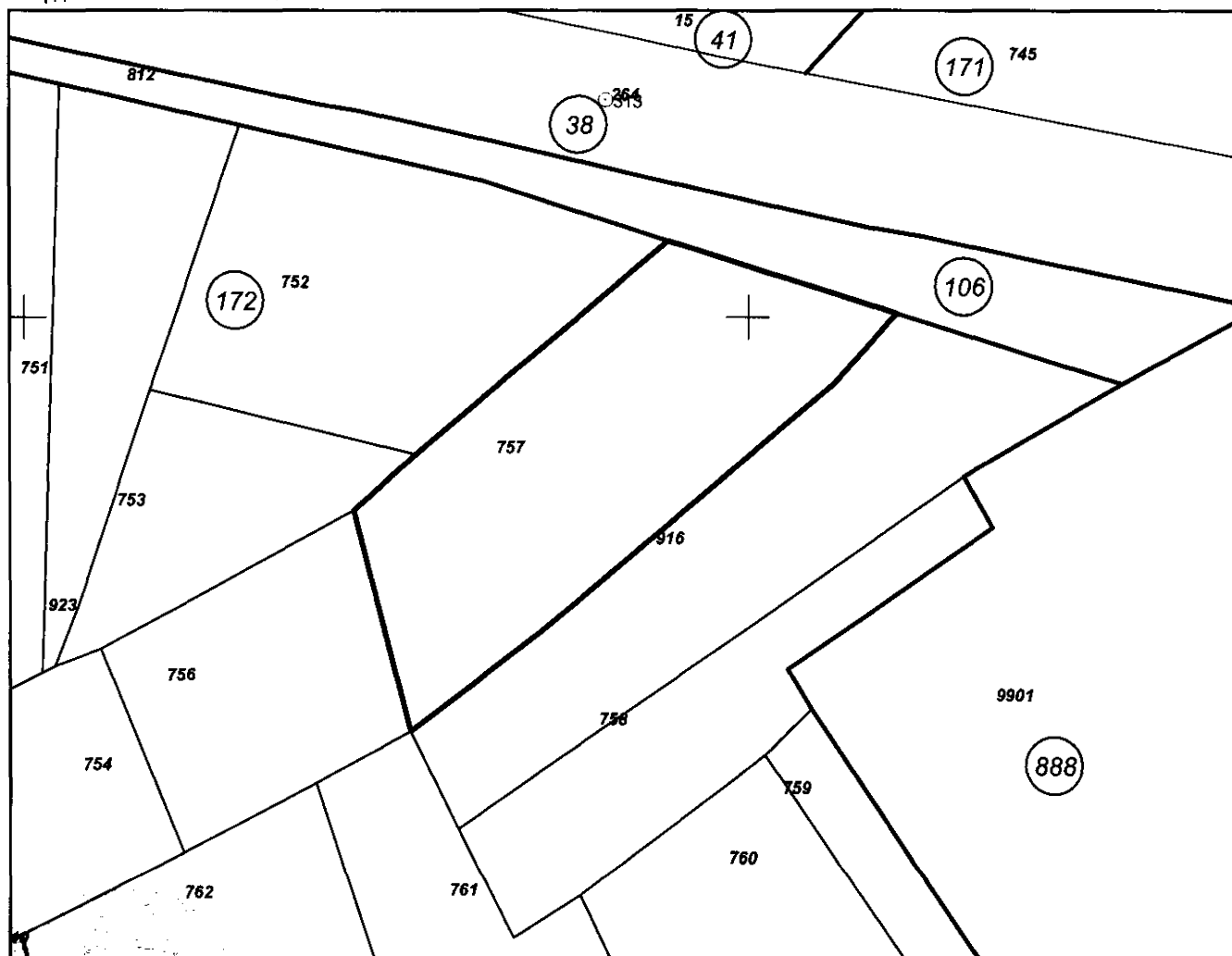
Площ: **2149 кв. м**

Трайно предназначение на територията: **Земеделска**

Начин на трайно ползване: **Нива**

Категория на земята: **4**

Координатна система ККС2005

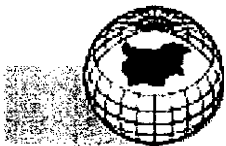


М 1:1000

Скица № 15-130824-09.02.2024 г. издадена въз основа на
заявление с входящ № 01-75509-09.02.2024 г.

КИРИЛ

КИРИЛОВ ОБА Велико Търново



Предишен идентификатор: няма
Номер по предходен план: 172757

Съсед: 77356.172.753, 77356.172.756, 77356.172.761, 77356.172.916, 77356.106.812, 77356.172.752

Собственици по данни от КРНИ:

1. ОБЩИНА ВЕЛИКО ТЪРНОВО

площ 2149 кв. м от правото на собственост

Заповед на директора на ОД "Земеделие" по чл.45в, ал.7 от ППЗСПЗЗ одобряваща протоколно решение на комисията по чл.19, ал.2 от ЗСПЗЗ № РД-14-152 от 23.12.2008г., издаден от ОД "ЗЕМЕДЕЛИЕ" ВЕЛИКО ТЪРНОВО

Носители на други вещни права по данни от КРНИ:

няма данни

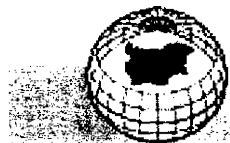
Сгради, които попадат върху имота

няма данни за сгради

Скица № 15-130824-09.02.2024 г. издадена въз основа на
заявление с входящ № 01-75509-09.02.2024 г.

.....
КИРИЛ

КИРИЛОВ ОБА Велико Търново



СЛУЖБА ПО ГЕОДЕЗИЯ, КАРТОГРАФИЯ И КАДАСТЪР - ГР. ВЕЛИКО ТЪРНОВО

5000, ПОЩЕНСКА КУТИЯ – 331, Бул. "Цар Т.СВЕТΟΣЛАВ" №59, 062/622536; 623889,
veliko.tarnovo@cadastre.bg, БУЛСТАТ:130362903

СКИЦА НА ПОЗЕМЛЕН ИМОТ № 15-130826-09.02.2024 г.

Поземлен имот с идентификатор **77356.172.760**

С. Хотница, общ. Велико Търново, обл. Велико Търново

По кадастралната карта и кадастралните регистри, одобрени със Заповед РД-18-667/10.11.2017 г.
на **ИЗПЪЛНИТЕЛЕН ДИРЕКТОР НА АГКК**

Последно изменение на кадастралната карта и кадастралните регистри, засягащо поземления имот:
няма данни за изменение

Адрес на поземления имот: с. Хотница, местност **ВЪРВИЩЕТО**

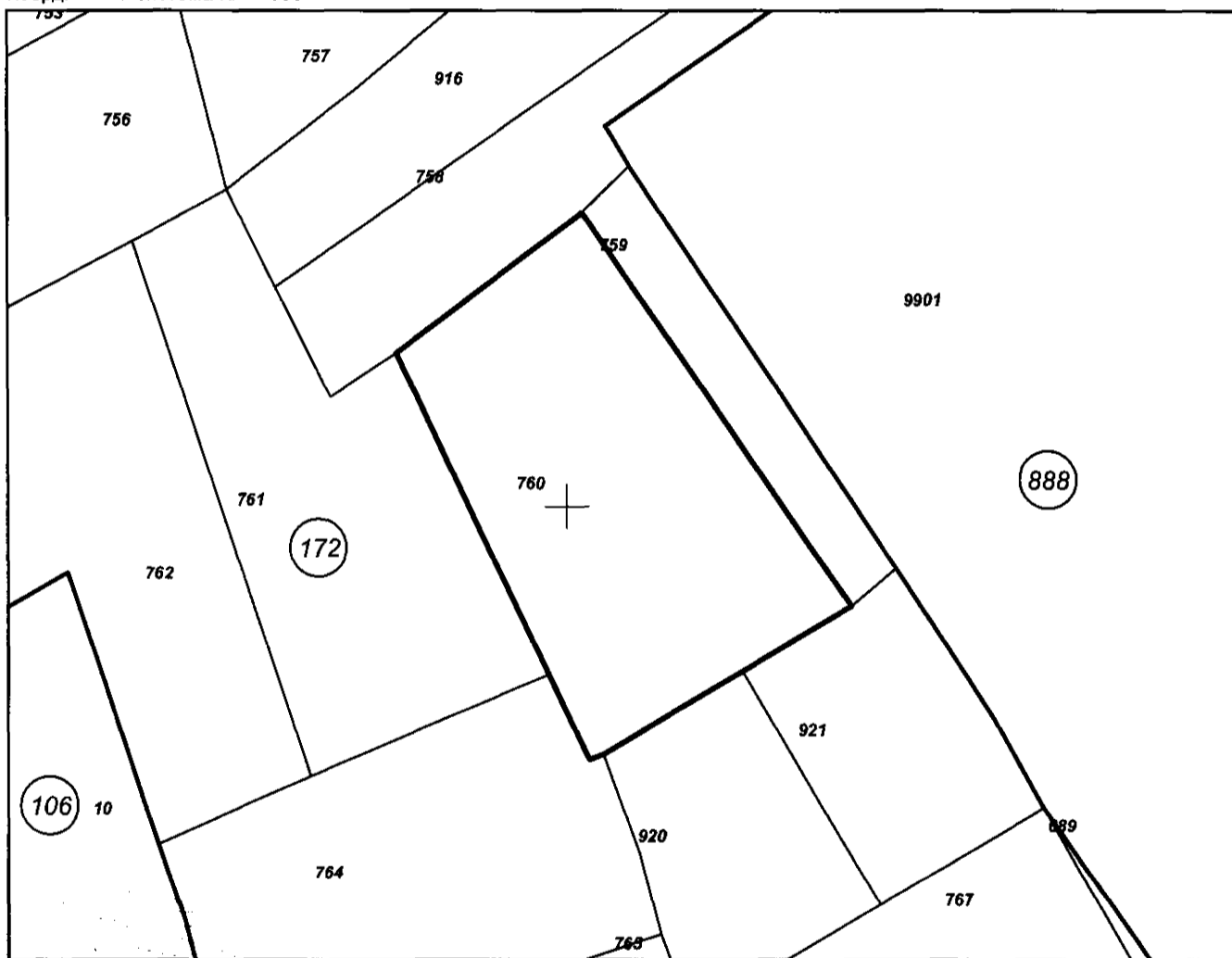
Площ: **2338 кв. м**

Трайно предназначение на територията: **Земеделска**

Начин на трайно ползване: **Нива**

Категория на земята: **4**

Координатна система ККС2005

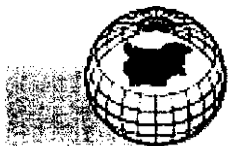


М 1:1000

Скица № 15-130826-09.02.2024 г. издадена въз основа на
заявление с входящ № 01-75509-09.02.2024 г.

КИРИЛ

КИРИЛОВ ОБА Велико Търново



Предишен идентификатор: **няма**
Номер по предходен план: **172760**

Съседни: **77356.172.761, 77356.172.764, 77356.172.920, 77356.172.921, 77356.172.759, 77356.172.758**

Собственици по данни от КРНИ:

1. ОБЩИНА ВЕЛИКО ТЪРНОВО

площ 2338 кв. м от правото на собственост

Заповед на директора на ОД "Земеделие" по чл.45в, ал.7 от ППЗСПЗЗ одобряваща протоколно решение на комисията по чл.19, ал.2 от ЗСПЗЗ № РД-14-152 от 23.12.2008г., издаден от ОД "ЗЕМЕДЕЛИЕ" **ВЕЛИКО ТЪРНОВО**


Носители на други вещни права по данни от КРНИ:
няма данни

Сгради, които попадат върху имота
няма данни за сгради

Скица № 15-130826-09.02.2024 г. издадена въз основа на
заявление с входящ № 01-75509-09.02.2024 г.

КИРИЛ

КИРИЛОВ ОБА Велико Търново



СЛУЖБА ПО ГЕОДЕЗИЯ, КАРТОГРАФИЯ И КАДАСТЪР - ГР. ВЕЛИКО ТЪРНОВО

5000, ПОЩЕНСКА КУТИЯ – 331, Бул. "Цар Т.СВЕТОСЛАВ" №59, 062/622536; 623889,
veliko.tarnovo@cadastre.bg, БУЛСТАТ:130362903

СКИЦА НА ПОЗЕМЛЕН ИМОТ
№ 15-130830-09.02.2024 г.

Поземлен имот с идентификатор **77356.172.761**

С. Хотница, общ. Велико Търново, обл. Велико Търново

По кадастралната карта и кадастралните регистри, одобрени със Заповед РД-18-667/10.11.2017 г.
на **ИЗПЪЛНИТЕЛЕН ДИРЕКТОР НА АГКК**

Последно изменение на кадастралната карта и кадастралните регистри, засягащо поземления имот:
няма данни за изменение

Адрес на поземления имот: с. Хотница, местност **ВЪРВИЩЕТО**

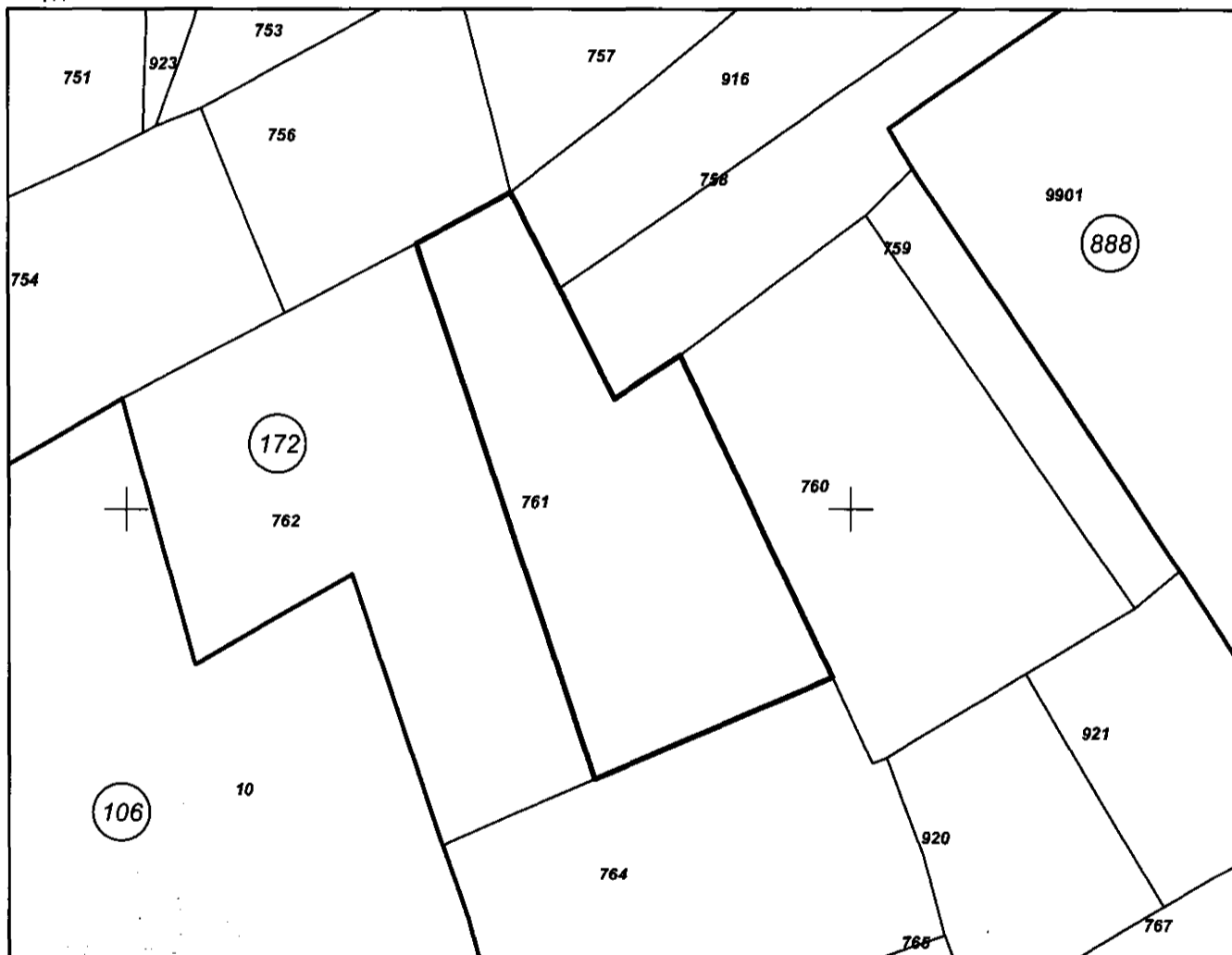
Площ: **2067 кв. м**

Трайно предназначение на територията: **Земеделска**

Начин на трайно ползване: **Нива**

Категория на земята: **4**

Координатна система ККС2005




М 1:1000

Скица № 15-130830-09.02.2024 г. издадена въз основа на
заявление с входящ № 01-75509-09.02.2024 г.

КИРИЛ

КИРИЛОВ ОБА Велико Търново



Предишен идентификатор: няма
Номер по предходен план: **172761**

Съседни: **77356.172.762, 77356.172.764, 77356.172.760, 77356.172.758, 77356.172.916, 77356.172.757, 77356.172.756**

Собственици по данни от КРНИ:

1. ОБЩИНА ВЕЛИКО ТЪРНОВО

площ 2067 кв. м от правото на собственост

Заповед на директора на ОД "Земеделие" по чл.45в, ал.7 от ППЗСПЗЗ одобряваща протоколно решение на комисията по чл.19, ал.2 от ЗСПЗЗ № РД-14-152 от 23.12.2008г., издаден от ОД "ЗЕМЕДЕЛИЕ" ВЕЛИКО ТЪРНОВО

Носители на други вещни права по данни от КРНИ:

няма данни


Сгради, които попадат върху имота

няма данни за сгради

Скица № 15-130830-09.02.2024 г. издадена въз основа на
заявление с входящ № 01-75509-09.02.2024 г.

КИРИЛ

КИРИЛОВ ОБА Велико Търново



СЛУЖБА ПО ГЕОДЕЗИЯ, КАРТОГРАФИЯ И КАДАСТЪР - ГР. ВЕЛИКО ТЪРНОВО

5000, ПОЩЕНСКА КУТИЯ – 331, Бул. "Цар Т.СВЕТОСЛАВ" №59, 062/622536; 623889,
veliko.tarnovo@cadastre.bg, БУЛСТАТ:130362903

СКИЦА НА ПОЗЕМЛЕН ИМОТ № 15-130831-09.02.2024 г.

Поземлен имот с идентификатор 77356.172.762

С. Хотница, общ. Велико Търново, обл. Велико Търново

По кадастралната карта и кадастралните регистри, одобрени със **Заповед РД-18-667/10.11.2017 г.**
на **ИЗПЪЛНИТЕЛЕН ДИРЕКТОР НА АГКК**

Последно изменение на кадастралната карта и кадастралните регистри, засягащо поземления имот:
няма данни за изменение

Адрес на поземления имот: **с. Хотница, местност ВЪРВИЩЕТО**

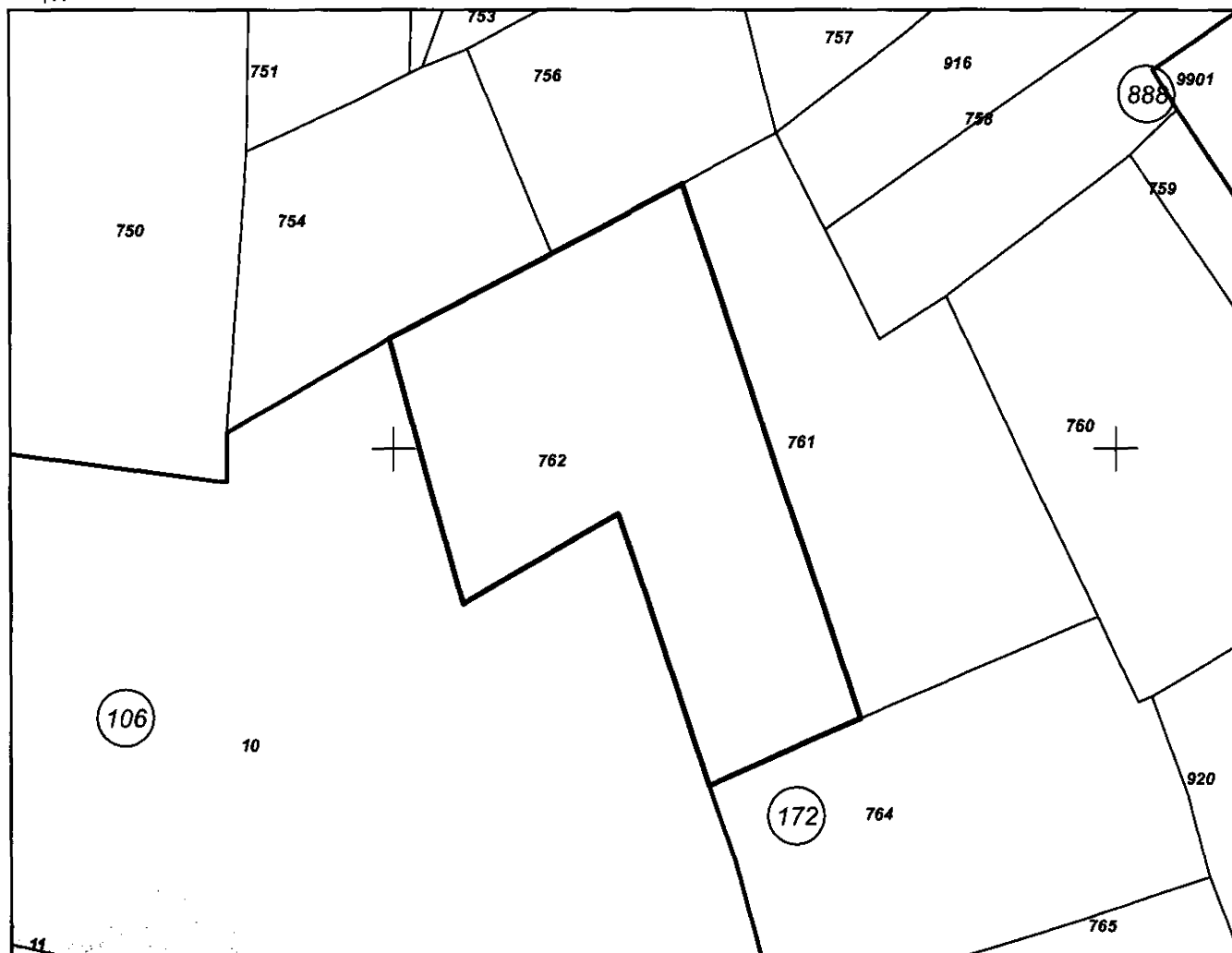
Площ: **2602 кв. м**

Трайно предназначение на територията: **Земеделска**

Начин на трайно ползване: **Нива**

Категория на земята: **4**

Координатна система ККС2005



М 1:1000

Скица № 15-130831-09.02.2024 г. издадена въз основа на
заявление с входящ № 01-75509-09.02.2024 г.

КИРИЛ

КИРИЛОВ ОБА Велико Търново



Предишен идентификатор: няма
Номер по предходен план: 172762
Съседни: 77356.106.10, 77356.172.764, 77356.172.761, 77356.172.756, 77356.172.754

Собственици по данни от КРНИ:

1. ОБЩИНА ВЕЛИКО ТЪРНОВО

площ 2602 кв. м от правото на собственост

Заповед на директора на ОД "Земеделие" по чл.45в, ал.7 от ППЗСПЗЗ одобряваща протоколно решение на комисията по чл.19, ал.2 от ЗСПЗЗ № РД-14-152 от 23.12.2008г., издаден от ОД "ЗЕМЕДЕЛИЕ" ВЕЛИКО ТЪРНОВО

Носители на други вещни права по данни от КРНИ:

няма данни

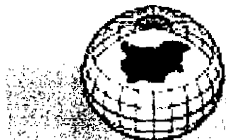
Сгради, които попадат върху имота

няма данни за сгради

Скица № 15-130831-09.02.2024 г. издадена въз основа на
заявление с входящ № 01-75509-09.02.2024 г.

КИРИЛ

КИРИЛОВ ОБА Велико Търново



СЛУЖБА ПО ГЕОДЕЗИЯ, КАРТОГРАФИЯ И КАДАСТЪР - ГР. ВЕЛИКО ТЪРНОВО

5000, ПОЩЕНСКА КУТИЯ – 331, Бул. "Цар Т.СВЕТОСЛАВ" №59, 062/622536; 623889,
veliko.tarnovo@cadastre.bg, БУЛСТАТ:130362903

СКИЦА НА ПОЗЕМЛЕН ИМОТ № 15-130834-09.02.2024 г.

Поземлен имот с идентификатор **77356.172.764**

С. Хотница, общ. Велико Търново, обл. Велико Търново

По кадастралната карта и кадастралните регистри, одобрени със Заповед РД-18-667/10.11.2017 г.
на ИЗПЪЛНИТЕЛЕН ДИРЕКТОР НА АГКК

Последно изменение на кадастралната карта и кадастралните регистри, засягащо поземления имот:
няма данни за изменение

Адрес на поземления имот: с. Хотница, местност **ВЪРВИЩЕТО**

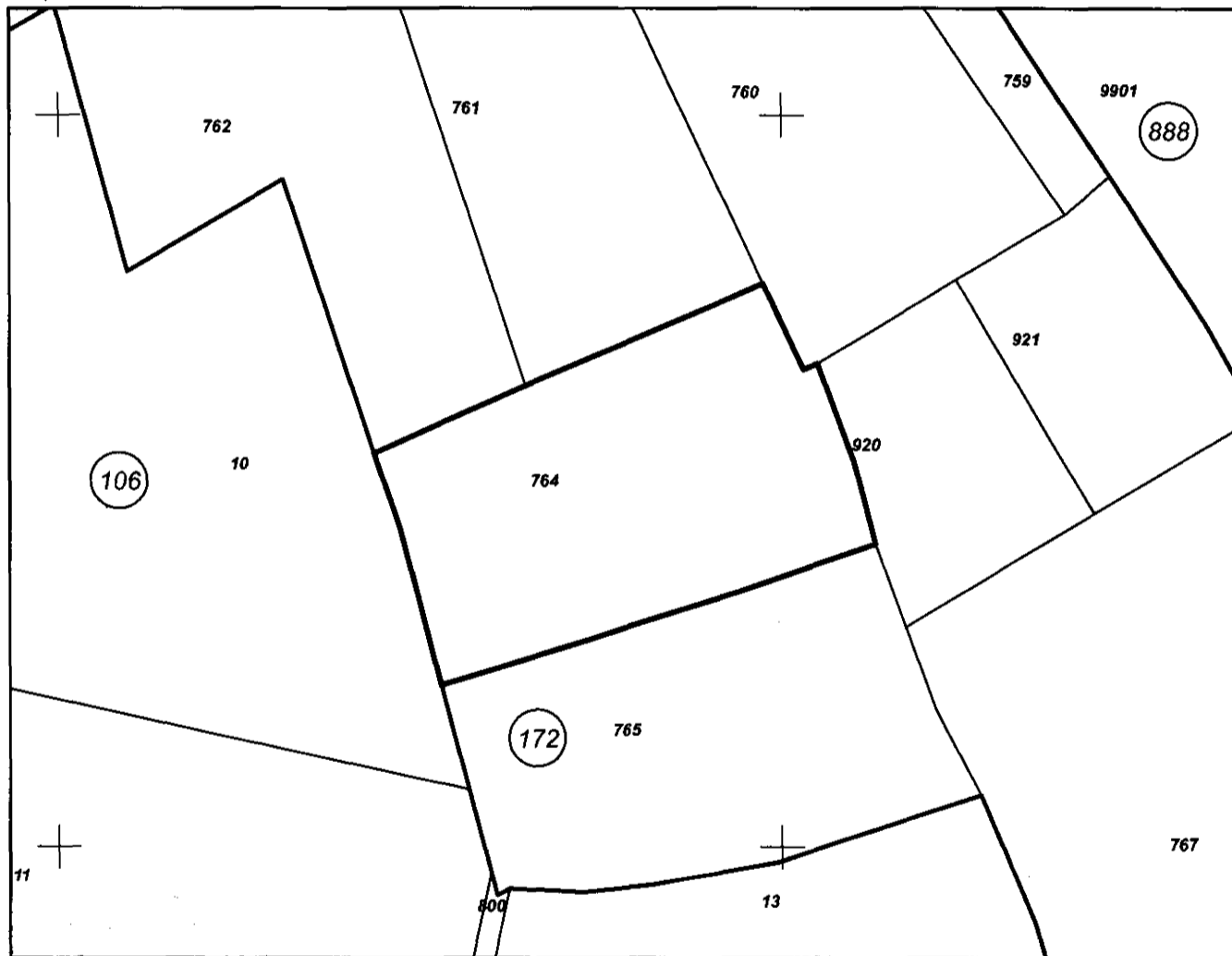
Площ: **2238 кв. м**

Трайно предназначение на територията: **Земеделска**

Начин на трайно ползване: **Нива**

Категория на земята: **4**

Координатна система ККС2005



М 1:1000

Скица № 15-130834-09.02.2024 г. издадена въз основа на
заявление с входящ № 01-75509-09.02.2024 г.

КИРИЛ

КИРИЛОВ ОБА Велико Търново



Предишен идентификатор: няма
Номер по предходен план: 172764

Съсед: 77356.172.765, 77356.172.920, 77356.172.760, 77356.172.761, 77356.172.762, 77356.106.10

Собственици по данни от КРНИ:

1. ОБЩИНА ВЕЛИКО ТЪРНОВО

площ 2238 кв. м от правото на собственост

Заповед на директора на ОД "Земеделие" по чл.45в, ал.7 от ППЗСПЗЗ одобряваща протоколно решение на комисията по чл.19, ал.2 от ЗСПЗЗ № РД-14-152 от 23.12.2008г., издаден от ОД "ЗЕМЕДЕЛИЕ" ВЕЛИКО ТЪРНОВО

Носители на други вещни права по данни от КРНИ:

няма данни

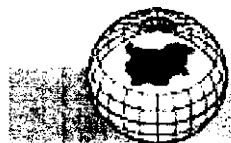
Сгради, които попадат върху имота

няма данни за сгради

Скица № 15-130834-09.02.2024 г. издадена въз основа на
заявление с входящ № 01-75509-09.02.2024 г.

КИРИЛ f

КИРИЛОВ ОБА Велико Търново



СЛУЖБА ПО ГЕОДЕЗИЯ, КАРТОГРАФИЯ И КАДАСТЪР - ГР. ВЕЛИКО ТЪРНОВО

5000, ПОЩЕНСКА КУТИЯ – 331, Бул. "Цар Т.СВЕТОСЛАВ" №59, 062/622536; 623889,
veliko.tarnovo@cadastre.bg, БУЛСТАТ:130362903

СКИЦА НА ПОЗЕМЛЕН ИМОТ № 15-130835-09.02.2024 г.

Поземлен имот с идентификатор **77356.172.765**

С. Хотница, общ. Велико Търново, обл. Велико Търново

По кадастралната карта и кадастралните регистри, одобрени със Заповед РД-18-667/10.11.2017 г.
на **ИЗПЪЛНИТЕЛЕН ДИРЕКТОР НА АГКК**

Последно изменение на кадастралната карта и кадастралните регистри, засягащо поземления имот:
няма данни за изменение

Адрес на поземления имот: с. Хотница, местност **ВЪРВИЩЕТО**

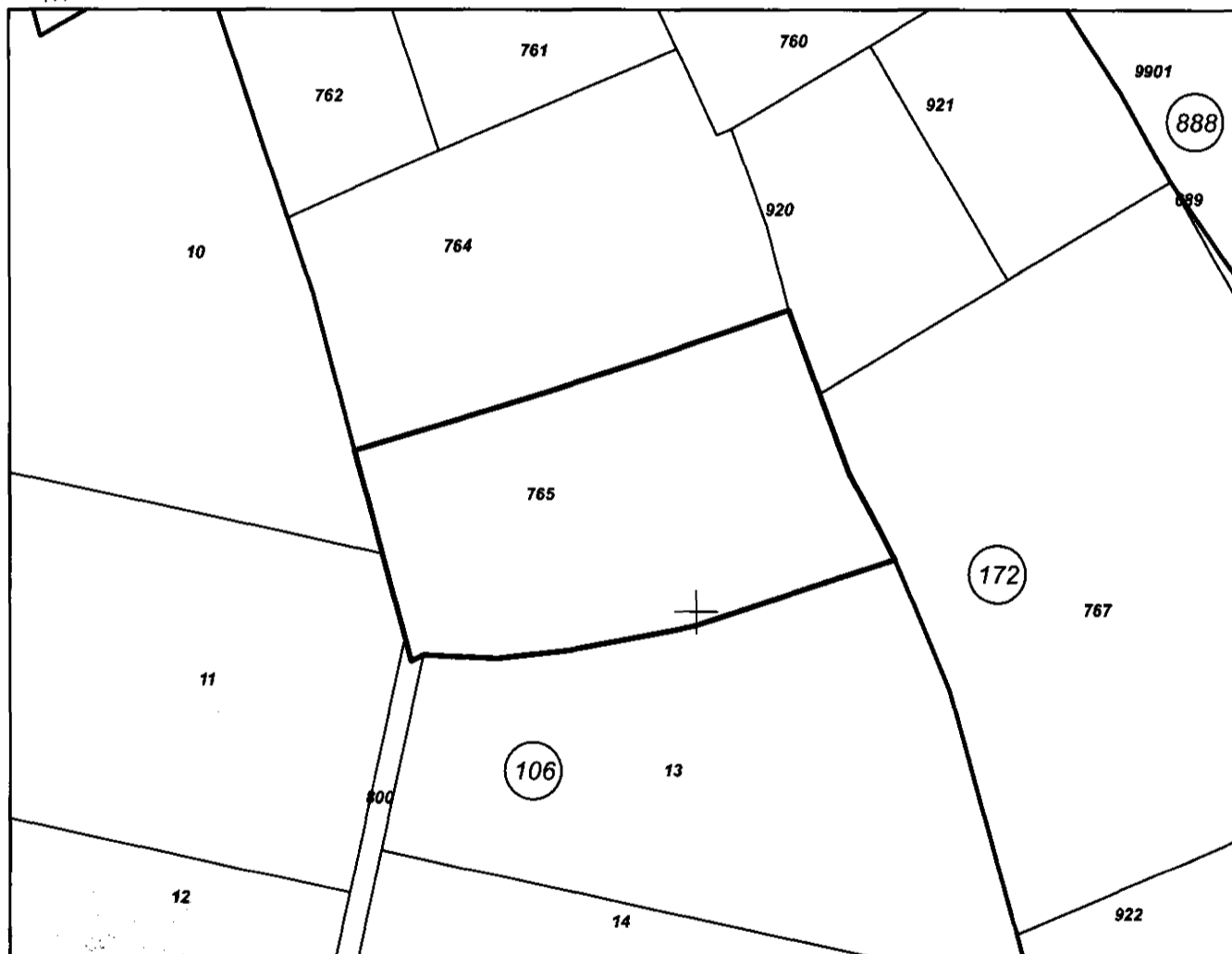
Площ: **2283 кв. м**

Трайно предназначение на територията: **Земеделска**

Начин на трайно ползване: **Нива**

Категория на земята: **4**

Координатна система ККС2005

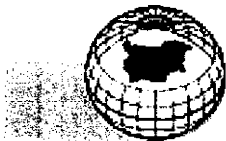


М 1:1000

Скица № 15-130835-09.02.2024 г. издадена въз основа на
заявление с входящ № 01-75509-09.02.2024 г.

КИРИЛ

КИРИЛОВ ОБА Велико Търново



Предишен идентификатор: няма
Номер по предходен план: 172765
Съсед: 77356.106.11, 77356.106.800, 77356.106.13, 77356.172.767, 77356.172.920, 77356.172.764,
77356.106.10

Собственици по данни от КРНИ:

1. ОБЩИНА ВЕЛИКО ТЪРНОВО

площ 2283 кв. м от правото на собственост

Заповед на директора на ОД "Земеделие" по чл.45в, ал.7 от ППЗСПЗЗ одобряваща протоколно решение на комисията по чл.19, ал.2 от ЗСПЗЗ № РД-14-152 от 23.12.2008г., издаден от ОД "ЗЕМЕДЕЛИЕ" ВЕЛИКО ТЪРНОВО

Носители на други вещни права по данни от КРНИ:

няма данни


Сгради, които попадат върху имота

няма данни за сгради

Скица № 15-130835-09.02.2024 г. издадена въз основа на
заявление с входящ № 01-75509-09.02.2024 г.

.....
КИРИЛ

КИРИЛОВ ОБА Велико Търново



СЛУЖБА ПО ГЕОДЕЗИЯ, КАРТОГРАФИЯ И КАДАСТЪР - ГР. ВЕЛИКО ТЪРНОВО

5000, ПОЩЕНСКА КУТИЯ – 331, Бул. "Цар Т.СВЕТΟΣЛАВ" №59, 062/622536; 623889,
veliko.tarnovo@cadastre.bg, БУЛСТАТ:130362903

СКИЦА НА ПОЗЕМЛЕН ИМОТ № 15-130838-09.02.2024 г.

Поземлен имот с идентификатор **77356.172.916**

С. Хотница, общ. Велико Търново, обл. Велико Търново

По кадастралната карта и кадастралните регистри, одобрени със Заповед РД-18-667/10.11.2017 г.
на **ИЗПЪЛНИТЕЛЕН ДИРЕКТОР НА АГКК**

Последно изменение на кадастралната карта и кадастралните регистри, засягащо поземления имот:
няма данни за изменение

Адрес на поземления имот: с. Хотница, местност **ВЪРВИЩЕТО**

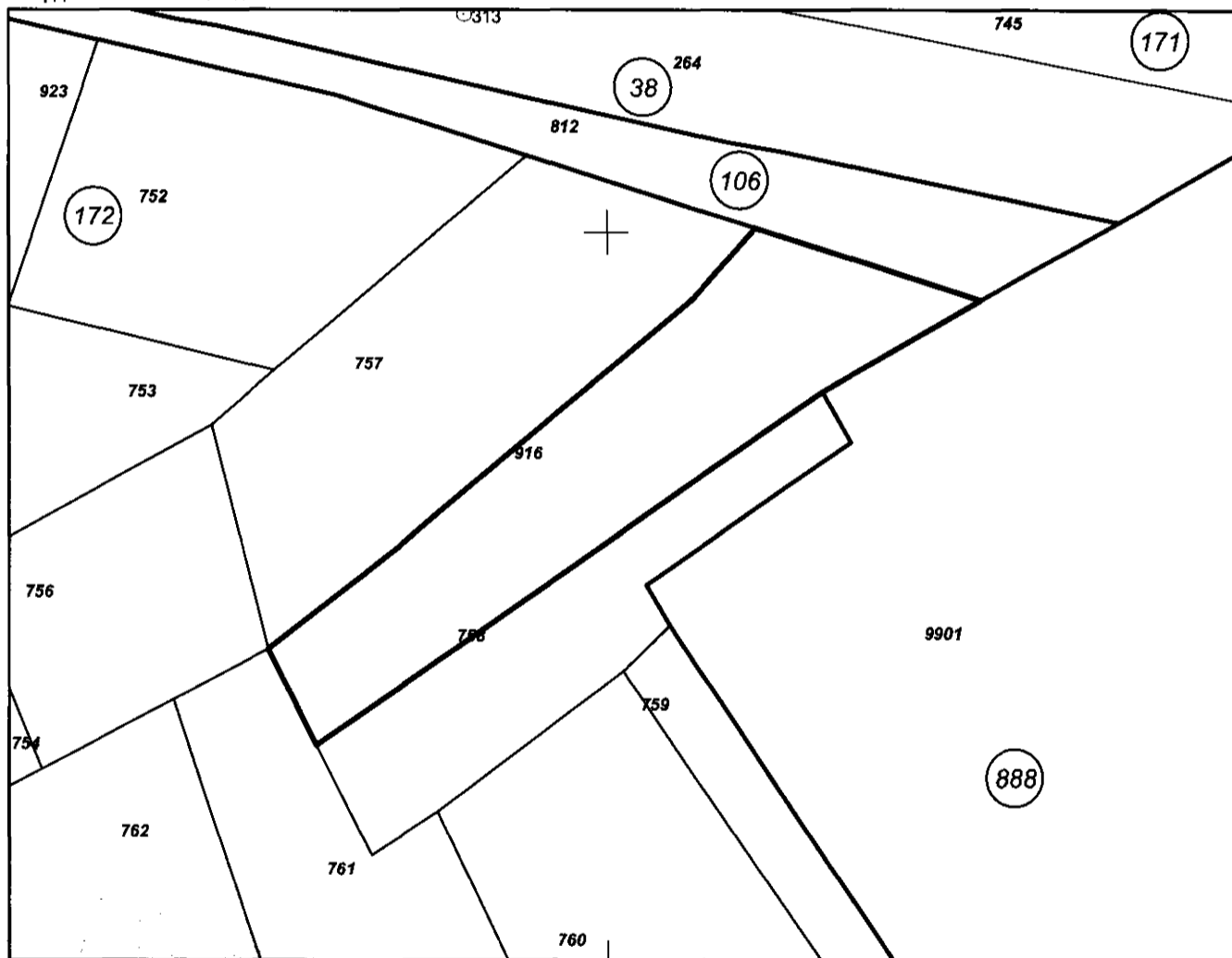
Площ: **1843 кв. м**

Трайно предназначение на територията: **Земеделска**

Начин на трайно ползване: **Нива**

Категория на земята: **4**

Координатна система ККС2005




М 1:1000

Скица № 15-130838-09.02.2024 г. издадена въз основа на
заявление с входящ № 01-75509-09.02.2024 г.

КИРИЛ

КИРИЛОВ ОБА Велико Търново



Предишен идентификатор: няма
Номер по предходен план: 172916

Съсед: 77356.172.756, 77356.172.761, 77356.172.758, 77356.888.9901, 77356.106.812, 77356.172.757

Собственици по данни от КРНИ:

1. ОБЩИНА ВЕЛИКО ТЪРНОВО

площ 1843 кв. м от правото на собственост

Заповед на директора на Од "Земеделие" по чл.45в, ал.7 от ППЗСПЗЗ одобряваща протоколно решение на комисията по чл.19, ал.2 от ЗСПЗЗ № РД-14-152 от 23.12.2008г., издаден от Од "ЗЕМЕДЕЛИЕ" ВЕЛИКО ТЪРНОВО

Носители на други вещни права по данни от КРНИ:

няма данни

Сгради, които попадат върху имота

няма данни за сгради

Скица № 15-130838-09.02.2024 г. издадена въз основа на
заявление с входящ № 01-75509-09.02.2024 г.

КИРИЛ

КИРИЛОВ ОБА Велико Търново