



Община Велико Търново

СЪОБЩЕНИЕ

Съобщаваме Ви ,че е изработен :

- Частично изменение на Подробен устройствен план – план за регулация и застрояване /ПУП-ПРЗ/ - втори коригиран вариант в част ПЗ за УПИ V – „За производствени нужди и магазини“, кв.644 по ПУП на гр.Велико Търново, община Велико Търново с цел определяне за УПИ V, кв.644 по ПУП на гр.Велико Търново на конкретно предназначение „За жилищни нужди и обществено обслужване“ и на режим на устройство и застрояване в съответствие с устройствената зона „Жилищна зона с преобладаващо застрояване със средна височина и плътност (Жс) по общия устройствен план на гр.Велико Търново, в която имотът попада.

Проекта се намира в стая № 516 на Община Велико Търново и може да бъде прегледан от заинтересованите в дните от понеделник до петък от 9.30 до 10.30 часа.

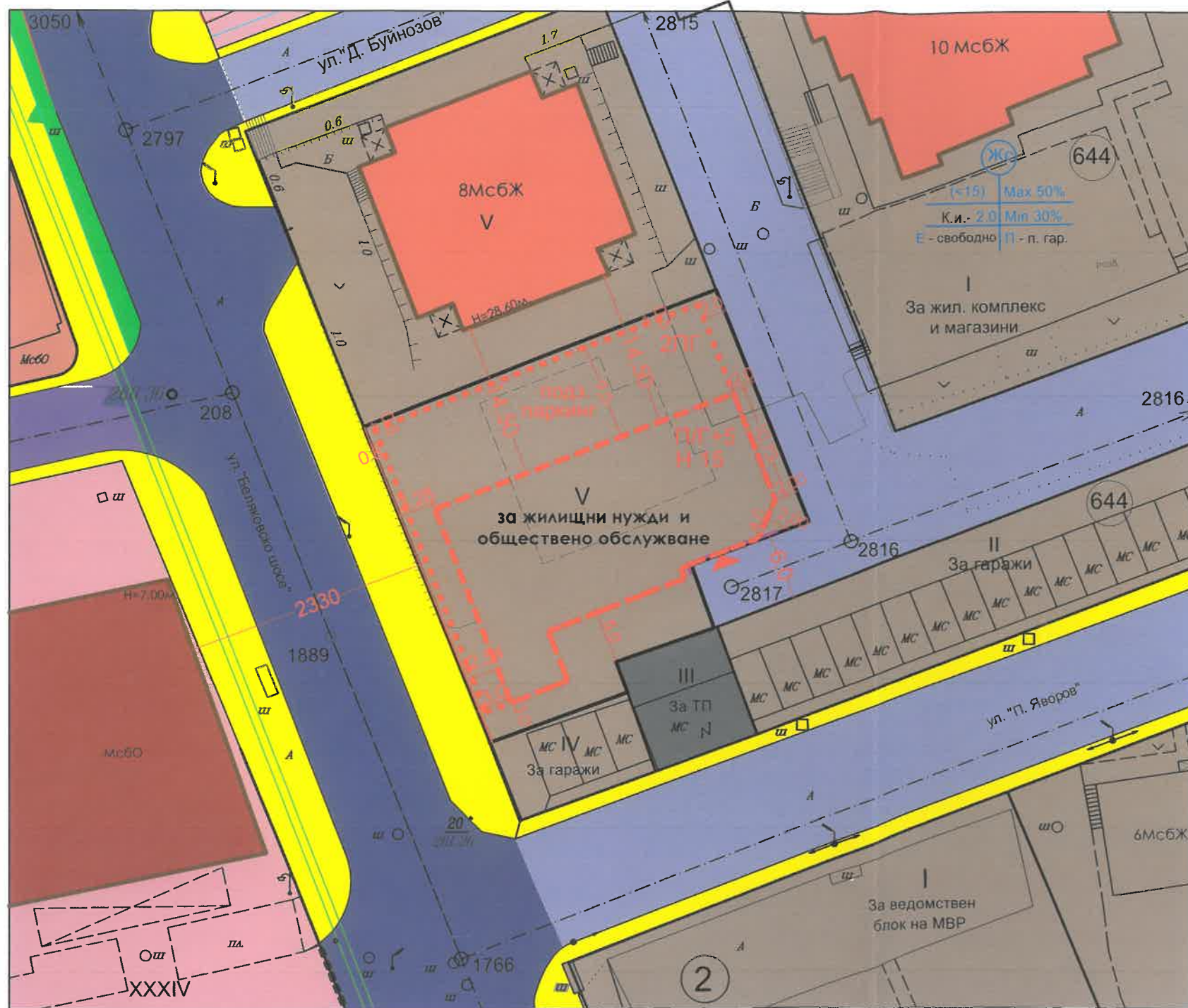
Съгласно чл.128 /5/ от ЗУТ в 14 дневен срок от получаването на съобщението заинтересованите лица могат да направят писмени възражения, предложения и искания по проекта до Община Велико Търново.



ЧИ НА ПУП - ПЛАН ЗА ЗАСТРОЯВАНЕ
М 1 : 500

ЧАСТИЧНО ИЗМЕНЕНИЕ на ПУП
ПЛАН за ЗАСТРОЯВАНЕ
за УПИ V, кв. 644, по ЗРП
на гр. Велико Търново

М 1 : 500



Жилищна устройствена зона

Етажност височина <5(<15)	Жс Max 50%	Плътност на застрояване
Коефициент на интензивност - 2.0	Min 30%	Минимално озеленена площ
Начин на застрояване E - свободно	П - подземен етаж с гаражи и паркинг	

ОДОБРЯВАМ
КМ ОБЩИНА
ВЕЛИКО ТЪРНОВО

ИЗМЕНЕНИЕ на ЗРП
за кв. 1^а Велико Търново

проектант:
/Апу Иван Чолакиев/

ИЗПЪЛНИТЕЛ: "КАД КОНСУЛТ" ЕООД, гр. В. Търново,
ул. "АСТИ" №20, тел. 062/ 627 014; 0888/ 739 753,
e-mail: cadconsult_vt@abv.bg



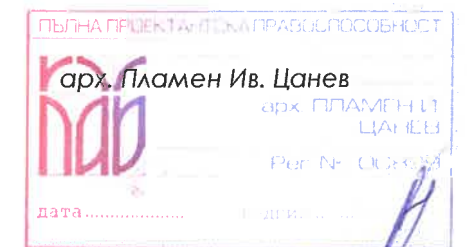
Управител:
Ст. Панов

Номер на квартал	Номер на урегулиран поземлен имот	Устройствена зона	Поземлен имот с установено предназначение	Етажност (височина в м)			Градоустройствени параметри		Начин на застрояване			Площ (кв.м)	Забележка	
				задължителна	максимална	възможна "от-до"	плътност на застрояване	К инт.	минимална зелена площ	Свободно - Е	Свързано в два съседни имота - Д			Свързано - С
644	V	Жс	За жилищни нужди и обществено обслужване	-	<5(<15)	-	50	2.0	30	●	-	-	1 010	-

ЛЕГЕНДА:

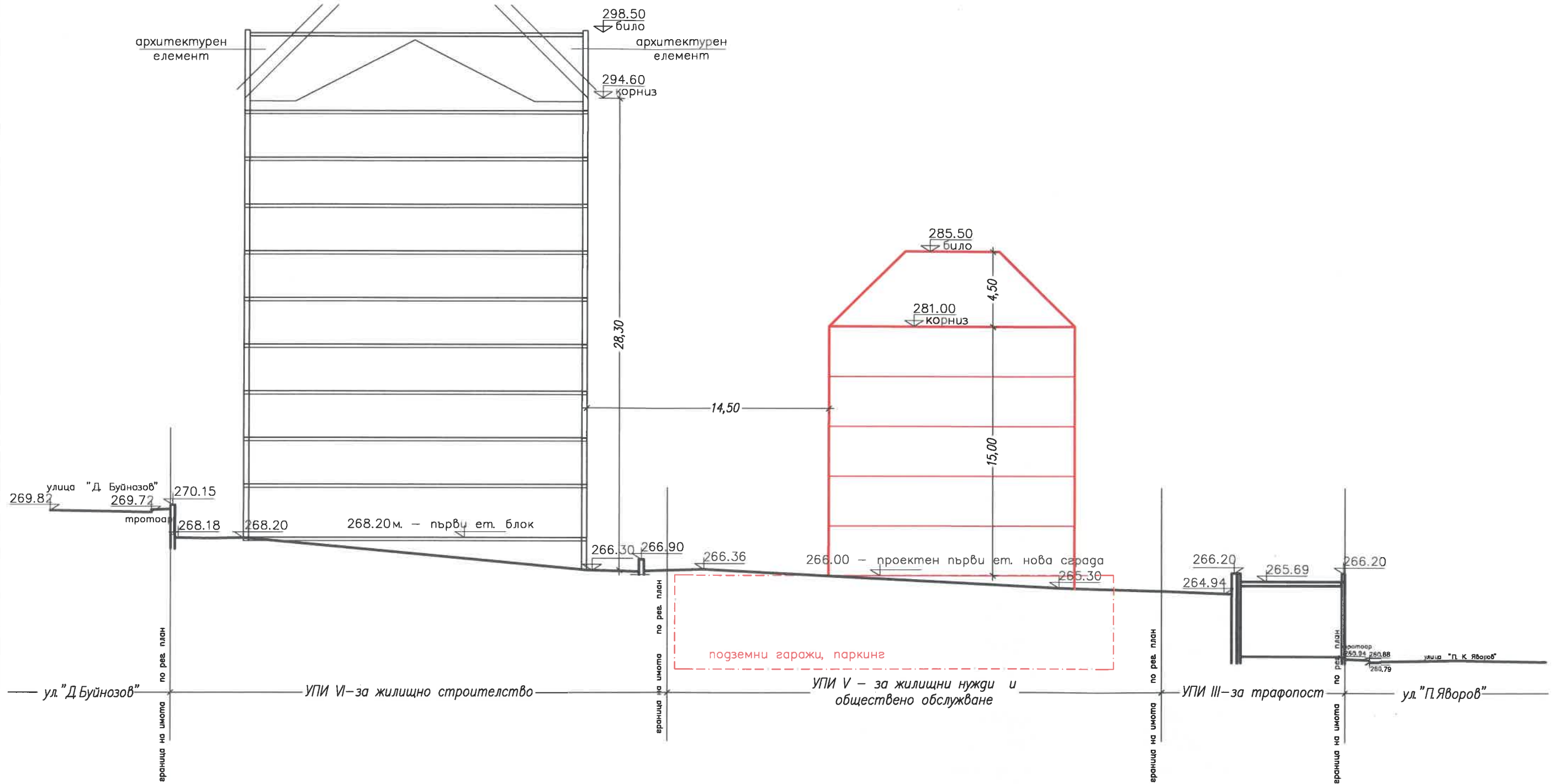
- Поземлени имоти за обществено обслужване - ОО
- Поземлени имоти за жилищни нужди-Жилищна зона-ЖК; ЖС
- Поземлени имоти за техническата инфраструктура
- Поземлени имоти със специално предназначение
- Поземлени имоти за озеленяване
- Първостепенна улична мрежа
- Второстепенна улична мрежа
- Обществени сгради - съществуващи
- Жилищни сгради - съществуващи
- Жилищни сгради - нови
- Алеи и тротоари
- Ограничителни линии на застрояване
- Застроителна линия за подземно застрояване
- Граница на промяна на режим на устройство и застрояване

Проектант:




Съгласен с промяната на плана - възложител:
/за УПИ V - "СТРОЙКО" ООД/





ВЕРТИКАЛЕН РАЗРЕЗ
М 1 : 250

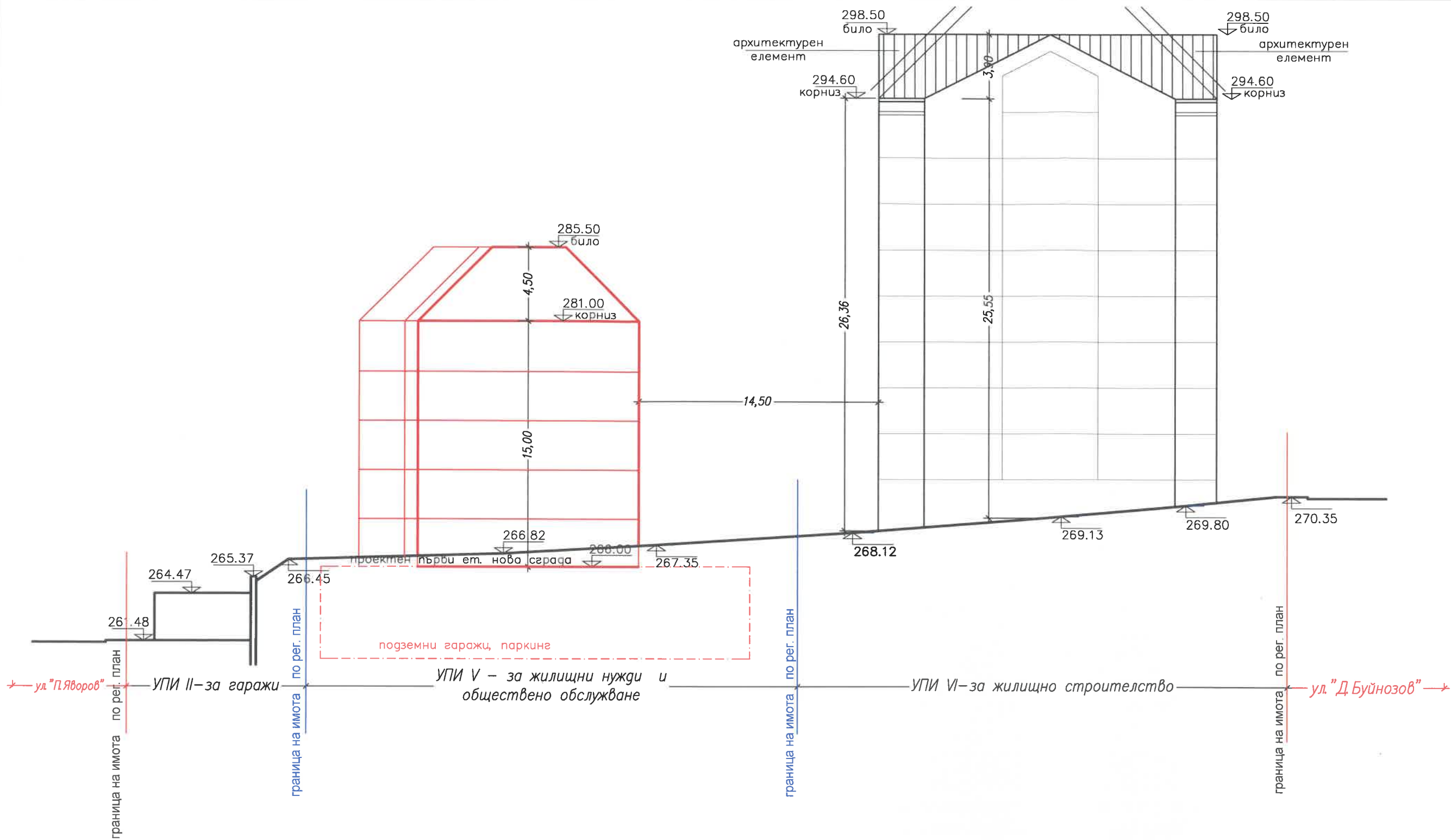
Проектант:


 арх. ПЛАМЕН ИВ. ЦАНЕВ
 дата:
 арх. Пламен Ив. Цанев

Съгласен с проекта - възложител:

/за УПИ V - "СТРОЙКО" ООД/





СИЛУЕТ ПО УЛИЦАТА ОТ ИЗТОК
М 1 : 250

Проектант:

ПРОЕКТАНТСКА ПРАВОМОЩНОСТ

пав

арх. ПЛАМЕН ИВ. ЦАНЕВ

Reg. № 0085

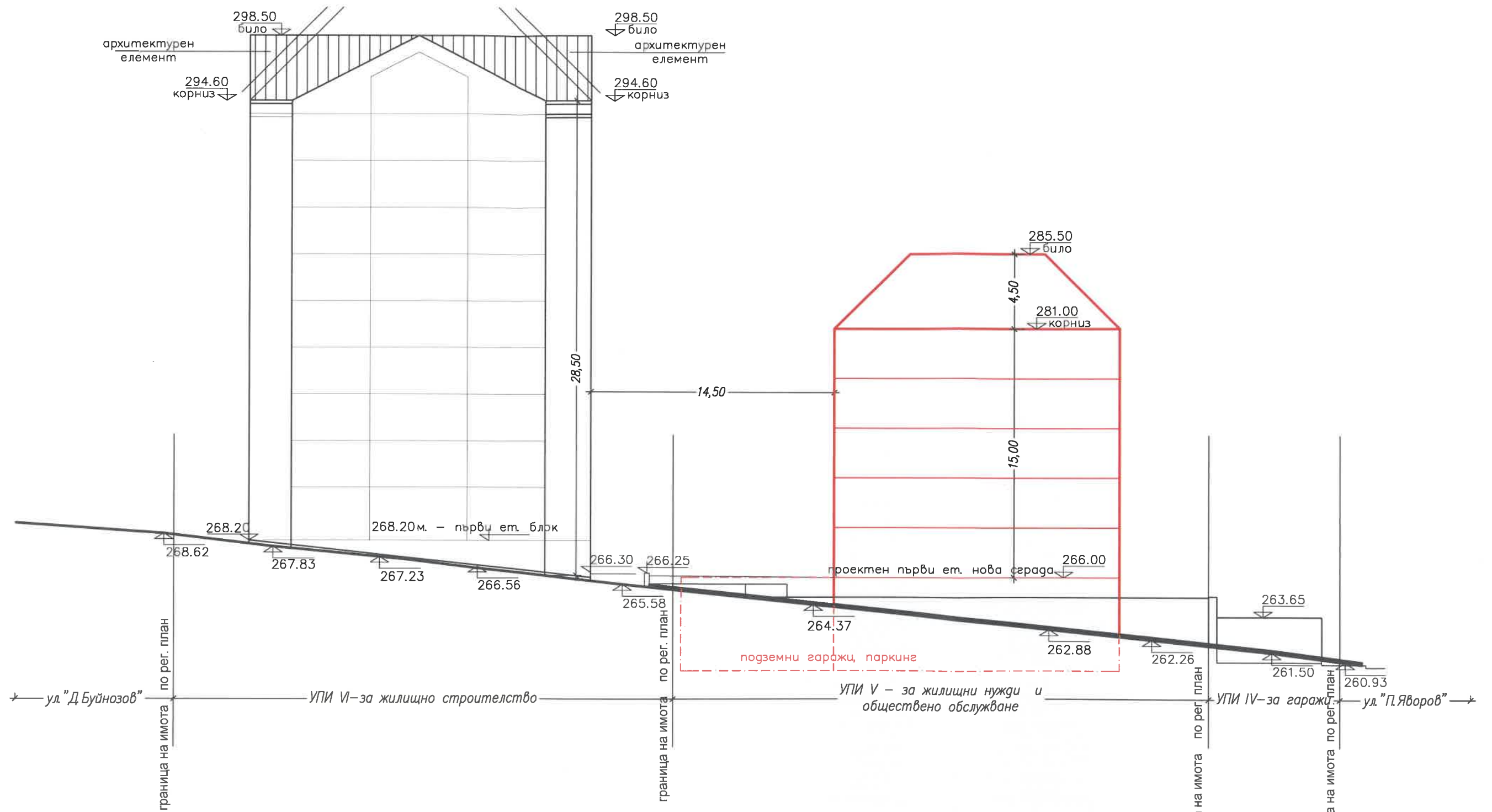
дата.....

арх. Пламен Ив. Цанев

Съгласен с проекта - възложител:

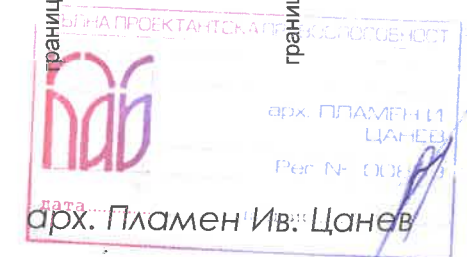
/за УПИ V - "СТРОЙКО" ООД/





СИЛУЕТ ОТ ЗАПАД по ул. "Беляковско шосе"
 М 1 : 250

Проектант:



Съгласен с проекта - възложител:

/за УПИ V - "СТРОЙКО" ООД/

