

ДО  
ВЕЛИКОТЪРНОВСКИ  
ОБЩНСКИ СЪВЕТ

до ПК в ОС - (с)  
ПК в ЗОС  
ПК в ОБСР  
15.05.24

№ 593/15.05.2024г

ПРЕДЛОЖЕНИЕ



ОБЩИНА В.ТЪРНОВО  
ПОЩ. КОД 5000

От д-р инж. ДАНИЕЛ ДИМИТРОВ ПАНОВ  
КМЕТ НА ОБЩИНА ВЕЛИКО ТЪРНОВО

РЕГИСТРАЦИОНЕН ИНДЕКС И ДАТА

09-00-405/15.05.2024г.

**ОТНОСНО:** Учредяване на безвъзмездно право на ползване върху земеделски земи от ОПФ в полза на читалища

**УВАЖАЕМИ ОБЩНСКИ СЪВЕТНИЦИ,**

Съгласно разпоредбите на Закона за народните читалища, на тези от тях, които не са оземлени, безвъзмездно се предоставя за ползване 50 декара земя от общинския поземлен фонд, ако има такъв.

В Общинската администрация е постъпило заявление с регистрационен индекс и дата №76-209-1/02.01.2024 г. от Албена Алексиева-Беренска – председател на настоятелството при НЧ „Просвета-1907”, ЕИК:104084527, със седалище и адрес на управление: с. Беляковец, с което иска учредяване на безвъзмездно право на ползване върху земеделски земи от ОПФ на недвижими поземлени имоти с идентификатори №№03798.11.39, 03798.11.63, 03798.68.5, 03798.68.119, 03798.68.120 и 03798.68.122 по КК и КР на с. Беляковец, Община Велико Търново.

Във връзка с гореизложеното предлагам на Великотърновски Общински съвет да вземе следното

**РЕШЕНИЕ:**

1. На основание чл. 21, ал. 1, т. 23 от Закона за местното самоуправление и местната администрация, чл. 8, ал. 9 от Закона за общинската собственост, Великотърновски Общински съвет включва в Годишната програма за управление и разпореждане с общинско имущество за 2024 г., поземлени имоти с идентификатори №№ 03798.11.39, 03798.11.63, 03798.68.5, 03798.68.119, 03798.68.120 и 03798.68.122 по КК и КР на с. Беляковец, Община Велико Търново

2. На основание чл. 21, ал. 1, т. 8 от ЗМСМА, чл. 39, ал. 5 от Закона за общинската собственост, чл. 79, ал. 4 от НРПУРОИ, във връзка с §6 от ПЗР на Закона за народните читалища, Великотърновски Общински съвет **предоставя** за безвъзмездно ползване на НЧ „Просвета-1907”, ЕИК:104084527, със седалище и адрес на управление: с. Беляковец, представлявано от Председателя – Албена Алексиева-Беренска, за срок от 10 (десет) години, считано от 01.10.2024 г. на поземлени имоти с идентификатори №№03798.11.39, 03798.11.63,

03798.68.5, 03798.68.119, 03798.68.120 и 03798.68.122 по КК и КР на с. Беляковец, Община Велико Търново.

3. Възлага на Кмета на Община Велико Търново да осъществи необходимите административни действия, съгласно действащата нормативна уредба.

4. Читалищата, на които са предоставени земи за безвъзмездно ползване, ежегодно да представят отчет за изразходването на средствата, придобити от тези имоти.

  
д-р инж. Д. МЕЛБАНОВ  
Кмет на Общ.  
Велико Търново

Съгласували:

Десислава Йонкова  
Директор Дирекция ПОУС

Маринела Желева  
Началник Отдел УС


Изготвил:

Кирил Кирилов  
Старши експерт Отдел УС

*мн. Желева*  
*03.01.24*

**НАРОДНО ЧИТАЛИЩЕ "ПРОСВЕТА 1907" С. БЕЛЯКОВЕЦ  
ОБЩИНА ВЕЛИКО ТЪРНОВО**

Изх. № 7/28.12.2023г.



**ДО  
К М Е Т А  
НА ОБЩИНА ВЕЛИКО ТЪРНОВО**

**П Р Е Д Л О Ж Е Н И Е**

от

Албена Алексиева-Беренска  
Председател на НЧ "Просвета 1907"  
с. Беяковец

**ОТНОСНО: НЕОБХОДИМОСТ ОТ НОВ ДОГОВОР МЕЖДУ ОБЩИНАТА  
И ЧИТАЛИЩНОТО НАСТОЯТЕЛСТВО**

**УВАЖАЕМИ ИНЖ. ПАНОВ,**

Във връзка с изтичане срока на договора за безвъзмездно ползване на земеделска земя от общински поземлен фонд, сключен между Общината и читалището през 2014г., предлагам същият да бъде подновен.

Прилагам: Копие на Договор от 29.09.2014г. - 1бр.

С уважение,  
Албена Алексиева-Беренска  
Председател ЧН

*Р. Кирингов*



# Търговски регистър и регистър на юридическите лица с нестопанска цел

Единен портал за заявяване на електронни административни услуги

Потребител

[Начало](#) > [Търговски регистър и регистър на ЮЛНЦ](#) > [Справки](#) > [Актуално състояние](#)

## Актуално състояние

"Народно читалище "ПРОСВЕТА - 1907"" НЧ  
ЕИК 104084527, състояние към дата: 11.01.2024г.

### Основни обстоятелства

<b>1. ЕИК/ПИК</b> 104084527 Фирмено дело: 1415/1997 410	20190530101258
<b>2. Фирма/Наименование</b> Народно читалище "ПРОСВЕТА - 1907"	20190530101258
<b>3. Правна форма</b> Народно читалище	20190530101258
<b>5. Седалище и адрес на управление</b> Държава: БЪЛГАРИЯ Област: Велико Търново, Община: Велико Търново Населено място: с. Беяковец, п.к. 5031	20190530101258
<b>10а. Представляващи</b> АЛБЕНА АЛЕКСИЕВА-БЕРЕНСКА, Държава: БЪЛГАРИЯ ВАНЯ ПАШОВА, Държава: БЪЛГАРИЯ	20220330163420
<b>11. Начин на представяване</b> по друг начин: ЗАЕДНО И ПООТДЕЛНО	20220330163420
<b>13г. Настоятелство</b> Дата на изтичане на мандата: 03.02.2025 г. Начин, по който се определя мандатът: ТРИ ГОДИНИ ОТ ИЗБИРАНЕТО АЛБЕНА АЛЕКСИЕВА-БЕРЕНСКА, Държава: БЪЛГАРИЯ	20220330163420

ПЕТЯ \ НЕЙКОВА, Държава: БЪЛГАРИЯ  
 ДИЯНА \ БАЛЪКОВА, Държава: БЪЛГАРИЯ  
 ИВАНКА СВИРЧЕВА, Държава: БЪЛГАРИЯ  
 БИСЕРКА \ ДАНЕВА, Държава: БЪЛГАРИЯ

**156. Проверителна комисия**

20220330163420

Дата на изтичане на мандата: 03.02.2025 г.

Начин, по който се определя мандатът: ТРИ ГОДИНИ ОТ ИЗБИРАНЕТО

МИЛКА ИГНАТОВА, Държава: БЪЛГАРИЯ

НАДЯ ПУШКАРОВА-НЕЙКОВА, Държава: БЪЛГАРИЯ

РУМЯНКА ПЕНКОВА, Държава: БЪЛГАРИЯ

**25в. Източници на първоначално финансиране**

20190530101258

Членски внос

Културно-просветна и информационна дейност

Субсидия от държавния и общинските бюджети


Наем от движимо и недвижимо имущество

Дарение и завещания

Други приходи:

- [Тестово подписване](#)
- [Банкови сметки](#)
- [Контакти](#)
- [Средства за автентикация](#)
- [Декларация за достъпност](#)
- [Политики за поверителност](#)
- [Условия за ползване](#)
- [Бисквитки](#)
- [Помощ](#)
- [Бюлетин](#)
- [Връзки](#)
- [Карта на сайта](#)

ВЕРСИЯ: 0.9.2.29



Проектът за "Надграждане на Търговския регистър за интеграция с платформата за обмен на данни между Търговските регистри в ЕС, вграждане на регистъра на юридическите лица с нестопанска цел, интеграция с имотния регистър, единна входна точка и прехвърляне на централния регистър на особените залози" и проектът за "Надграждане на имотния регистър за интеграция с кадастралния регистър и предоставяне на допълнителни е-услуги" се осъществяват с финансовата подкрепа на Оперативна програма „Добро управление“, съфинансирана от Европейския съюз, чрез Европейския социален фонд.





**РЕПУБЛИКА БЪЛГАРИЯ**  
**МИНИСТЕРСТВО НА РЕГИОНАЛНОТО РАЗВИТИЕ И БЛАГОУСТРОЙСТВОТО И**  
**МИНИСТЕРСТВОТО НА ПРАВОСЪДИЕТО**  
**ОБЩИНА ВЕЛИКО ТЪРНОВО ОБЛАСТ ВЕЛИКО ТЪРНОВО**

УТВЪРЖДАВАМ: ....  
 (подпис и печат)

КМЕТ НА ОБЩИНА:  
 д-р. инж. ДАНИЕЛ ПАНОВ  
 (име, фамилия)



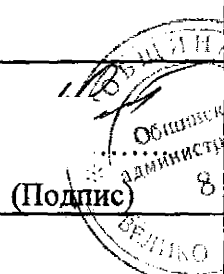
Вписване по ЗО/ПЗЗ в записката гр. Велико Търново  
 Служба по вписванията: 1776 / 1776  
 Акт № 195 том 14 / дело № 297 / 2024  
 Милена Мартинова  
 (име, фамилия)  
 Съдия по вписванията: /



**АКТ № 8206**  
**ЗА ЧАСТНА ОБЩИНСКА СОБСТВЕНОСТ**

Регистър 42  
 Досие 8206

1. ДАТА НА СЪСТАВЯНЕ	27.02.2024 г.
2. ПРАВНО ОСНОВАНИЕ	НА ОСНОВАНИЕ: чл.56, ал.1 и чл.2, ал.1, т.7 от ЗОС; чл.19, ал.1 от ЗСПЗЗ във връзка с чл.45в, ал.7 от ППЗСПЗЗ, Продължава в графа Забележки
3. ВИД И ОПИСАНИЕ НА ИМОТА	Нива /земи по чл.19 от ЗСПЗЗ/, представляваща поземлен имот с идентификатор 03798.11.39 /нула три седем девет осем точка едно едно точка три девет/ по кадастрална карта на с. Беляковец, категория на земята 7 /седем/, с площ 1941 кв.м. /хиляда деветстотин четиридесет и един квадратни метра/.
4. МЕСТОНАХОЖДЕНИЕ НА ИМОТА	с. Беляковец, местност "Беляковец чешмата", ПИ с идентификатор 03798.11.39 по КККР на с. Беляковец. Номер по предходен план: 011039 Със Заповед РД-18-651/10.11.2017г. на ИЗПЪЛНИТЕЛЕН ДИРЕКТОР НА АГКК са одобрени кадастралната карта и кадастралните регистри на с. Беляковец.
5. ГРАНИЦИ НА ИМОТА	ПИ с идентификатори №№ 03798.57.26, 03798.11.58, 03798.11.38, 03798.11.24, 03798.11.71, 03798.57.21
6. ДАНЪЧНА ОЦЕНКА НА ИМОТА КЪМ МОМЕНТА НА УТВЪРЖДАВАНЕ НА АКТА:	111.60 лв. /сто и единадесет лева и шестдесет стотинки/

7. СЪСОБСТВЕНИЦИ	
8. НОМЕР И ДАТА НА СЪСТАВЕНИ ПО-РАНО АКТОВЕ	АОС №5415/15.12.2012г.
9. ПРЕДОСТАВЕНИ ПРАВА ЗА УПРАВЛЕНИЕ:	Кмет на Община Велико Търново - чл.12, ал.5 от ЗОС.
10. АКТОСЪСТАВИТЕЛ:	Павлина Желязкова - Главен експерт в Отдел УС 
11. ЗАБЕЛЕЖКИ:	Към графа 2. Правно основание Протоколно Решение № 10 /19.12.2008 г. с Приложение №1 , раздел I, т.1 към него, Заповед №РД-14-152/23.12.2008г. на Директора на Областна Дирекция "Земеделие" гр. В. Търново, Приемо-предавателен протокол от 07.04.2009г., Скица № 15-79025- 26.01.2024г., Удостоверение №25-22150-26.01.2024 г за характеристики на имота от СГКК - гр. Велико Търново и Удостоверение №5401000818/30.01.2024г. за данъчна оценка на имота.



## СЛУЖБА ПО ГЕОДЕЗИЯ, КАРТОГРАФИЯ И КАДАСТЪР - ГР. ВЕЛИКО ТЪРНОВО

5000, ПОЩЕНСКА КУТИЯ – 331, Бул. "Цар Т.СВЕТОСЛАВ" №59, 062/622536; 623889,  
veliko.tamovo@cadastre.bg, БУЛСТАТ:130362903СКИЦА НА ПОЗЕМЛЕН ИМОТ  
№ 15-463057-07.05.2024 г.

Поземлен имот с идентификатор 03798.11.39

С. Беляковец, общ. Велико Търново, обл. Велико Търново

По кадастралната карта и кадастралните регистри, одобрени със Заповед РД-18-651/10.11.2017 г.  
на ИЗПЪЛНИТЕЛЕН ДИРЕКТОР НА АГККПоследно изменение на кадастралната карта и кадастралните регистри, засягащо поземления имот е от  
13.03.2024 г.

Адрес на поземления имот: с. Беляковец, местност БЕЛЯКОВЕЦ ЧЕШМАТА

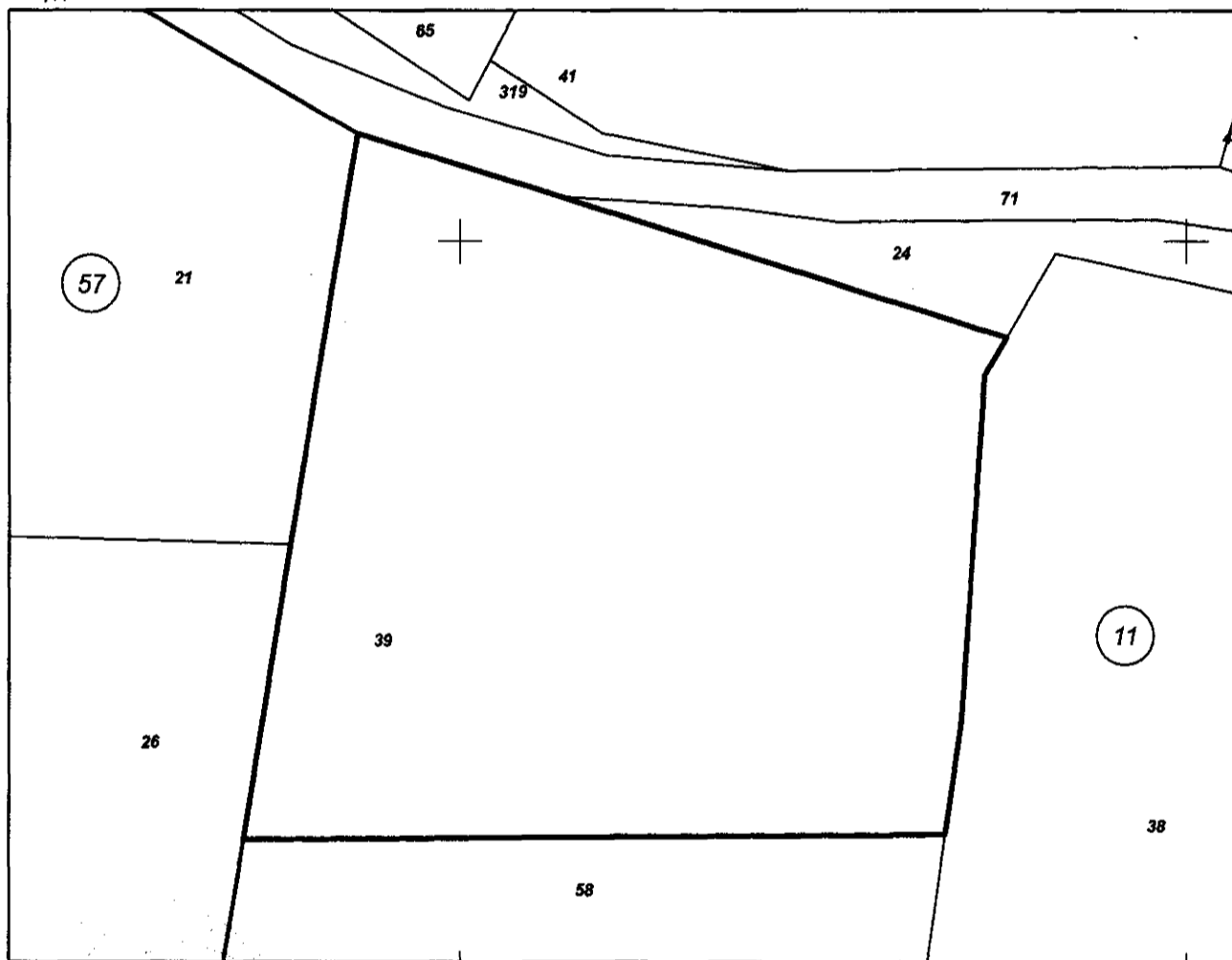
Площ: 1941 кв. м

Трайно предназначение на територията: Земеделска

Начин на трайно ползване: Нива

Категория на земята: 7

Координатна система ККС2005



М 1:500

Скица № 15-463057-07.05.2024 г. издадена въз основа на  
заявление с входящ № 01-249447-07.05.2024 г.Об. 2.04.97-НТ/ККС-130362903, Служба по геодезия и  
Cadastral Agency

КИРИЛ:

КИРИЛОВ ОБА Велико Търново





Предишен идентификатор: няма

Номер по предходен план: 011039

Съсед: 03798.57.26, 03798.11.58, 03798.11.38, 03798.11.24, 03798.11.71, 03798.57.21

Собственици по данни от КРНИ:

1. 000133634, ОБЩИНА ВЕЛИКО ТЪРНОВО

Няма данни за идеалните части

Акт за частна общинска собственост 8206 № 193 том 3 рег. 1411 дело 797 от 29.02.2024г., издаден от Служба по вписванията гр.Велико Търново

Носители на други вещни права по данни от КРНИ:

1. 200241843, "ЕВРОАГРОИМПЕКС"ЕООД

Аренда

площ 1941 кв. м, срок 30.09.2024 г.

Договор за аренда на земеделска земя № 15 том VI рег. 4439 от 19.05.2015г., издаден от 281 ДИАНА РАДНЕВА

**Сгради, които попадат върху имота**

няма данни за сгради

Скица № 15-463057-07.05.2024 г. издадена въз основа на  
заявление с входящ № 01-249447-07.05.2024 г.

КИРИЛ

КИРИЛОВ ОБА Велико Търново





об. 1424 7002-70-67

РЕПУБЛИКА БЪЛГАРИЯ

МИНИСТЕРСТВО НА РЕГИОНАЛНОТО РАЗВИТИЕ И БЛАГОУСТРОЙСТВОТО И  
МИНИСТЕРСТВОТО НА ПРАВОСЪДИЕТО

ОБЩИНА БЕЛЯКОВЕЦ ОБЛАСТ БЕЛЯКОВЕЦ

Служба по вписванията  
Имотна карта  
Вписване по № 8207  
Служба по вписванията  
СЪДИЯ ПО ВПИСВАНИЯТА  
(име, фамилия)



УТВЪРЖДАВАМ: ..

(подпис и печат)

КМЕТ НА ОБЩИНА:

д-р инж. ДАНИЕЛ ПАНОВ  
(име, фамилия)


АКТ № 8207

ЗА ЧАСТНА ОБЩИНСКА СОБСТВЕНОСТ

Регистър 42

Досие 8207

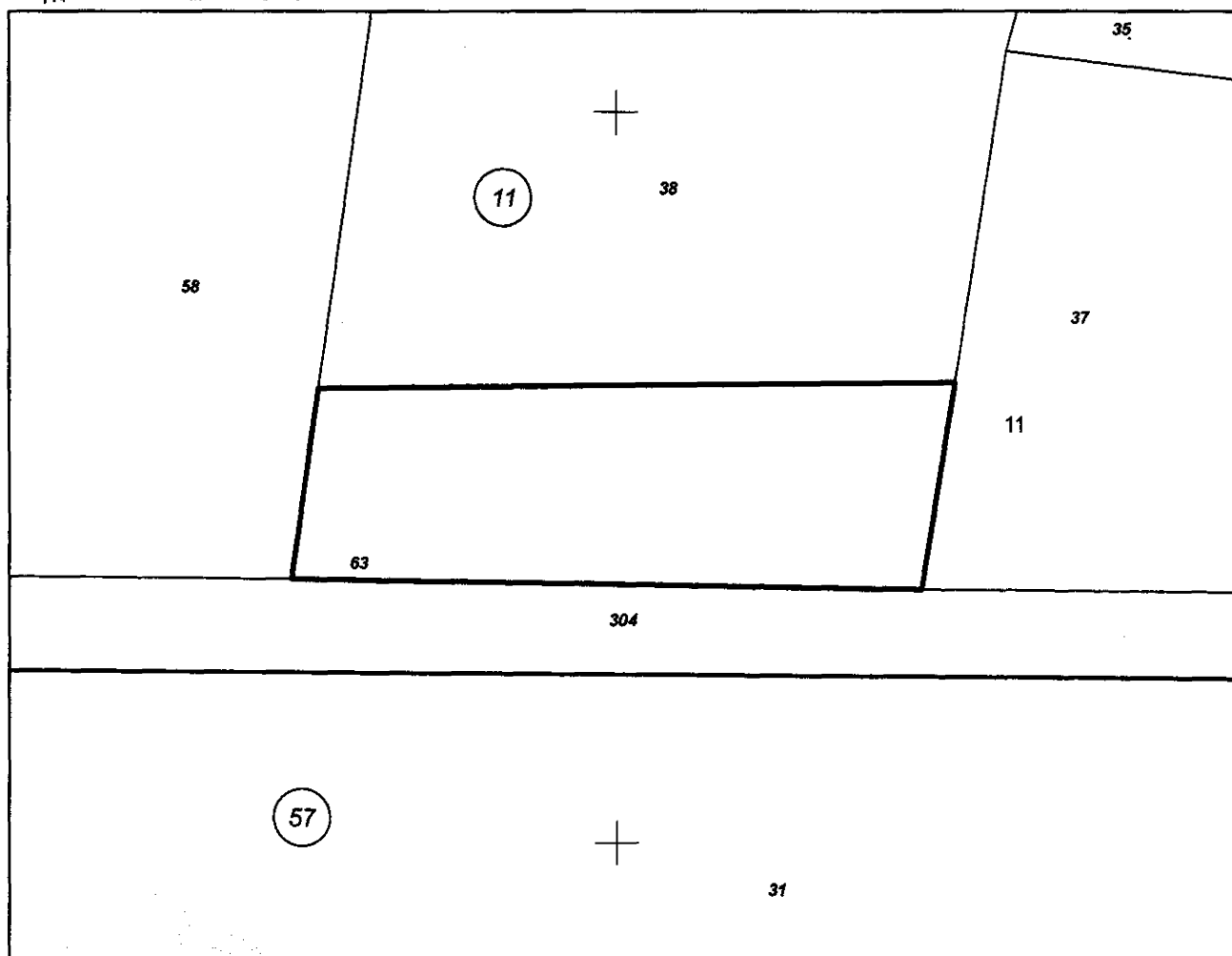
1. ДАТА НА СЪСТАВЯНЕ	28.02.2024 г.
2. ПРАВНО ОСНОВАНИЕ	НА ОСНОВАНИЕ - чл.56, ал.1 и чл.2, ал.1, т.7 от ЗОС; чл.19, ал.1 от ЗСПЗЗ във връзка с чл.45в, ал.7 от ППЗСПЗЗ, Продължава в графа Забележки
3. ВИД И ОПИСАНИЕ НА ИМОТА	Нива /земи по чл.19 от ЗСПЗЗ/, представляваща поземлен имот с идентификатор 03798.11.63 /нула три седем девет осем точка едно едно точка шест три/ по кадастрална карта на с. Беляковец, категория на земята 9 /девет/, с площ 600 кв. м. /шестстотин квадратни метра/.
4. МЕСТОНАХОЖДЕНИЕ НА ИМОТА	с. Беляковец, местност "Над Беляковец", ПИ с идентификатор 03798.11.63 по КККР на с. Беляковец. Номер по предходен план: 011063 Със Заповед РД-18-651/10.11.2017г. на ИЗПЪЛНИТЕЛЕН ДИРЕКТОР НА АГКК са одобрени кадастралната карта и кадастралните регистри на с. Беляковец.
5. ГРАНИЦИ НА ИМОТА	ПИ с идентификатори №№ 03798.11.304, 03798.11.37, 03798.11.38, 03798.11.58
6. ДАНЪЧНА ОЦЕНКА НА ИМОТА КЪМ МОМЕНТА НА УТВЪРЖДАВАНЕ НА АКТА:	13.80 лв. /тринадесет лева и осемдесет стотинки/

7. СЪСОБСТВЕНИЦИ	
8. НОМЕР И ДАТА НА СЪСТАВЕНИ ПО-РАНО АКТОВЕ	АОС №5416/15.11.2012г.
9. ПРЕДОСТАВЕНИ ПРАВА ЗА УПРАВЛЕНИЕ:	Кмет на Община Велико Търново - чл.12, ал.5 от ЗОС.
10. АКТОСЪСТАВИТЕЛ:	Павлина Желязкова - Главен експерт в Отдел УС 
11. ЗАБЕЛЕЖКИ:	Към графа 2. Правно основание Протоколно Решение № 10 /19.12.2008 г. с Приложение №1 , раздел I, т.1 към него, Заповед №РД-14-152/23.12.2008г. на Директора на Областна Дирекция "Земеделие" - гр.В. Търново, Приемо-предавателен протокол от 07.04.2009г., Скица № 15-79038- 26.01.2024г., Удостоверение №25-22151-26.01.2024 г за характеристики на имота от СГКК - гр. Велико Търново и Удостоверение №5401000819/30.01.2024г. за данъчна оценка на имота.



## СЛУЖБА ПО ГЕОДЕЗИЯ, КАРТОГРАФИЯ И КАДАСТЪР - ГР. ВЕЛИКО ТЪРНОВО

5000, ПОЩЕНСКА КУТИЯ - 331, Бул. "Цар Т.СВЕТОСЛАВ" №59, 062/622536; 623889,  
veliko.tarnovo@cadastre.bg, БУЛСТАТ:130362903

**СКИЦА НА ПОЗЕМЛЕН ИМОТ  
№ 15-463058-07.05.2024 г.**Поземлен имот с идентификатор **03798.11.63**С. **Беляковец**, общ. **Велико Търново**, обл. **Велико Търново**По кадастралната карта и кадастралните регистри, одобрени със **Заповед РД-18-651/10.11.2017 г.**  
на **ИЗПЪЛНИТЕЛЕН ДИРЕКТОР НА АГКК**Последно изменение на кадастралната карта и кадастралните регистри, засягащо поземления имот е от  
**13.03.2024 г.**Адрес на поземления имот: с. **Беляковец**, местност **НАД БЕЛЯКОВЕЦ**Площ: **600 кв. м**Трайно предназначение на територията: **Земеделска**Начин на трайно ползване: **Нива**Категория на земята: **9**Координатна система **ККС2005**

М 1:500

Скица № **15-463058-07.05.2024 г.** издадена въз основа на  
заявление с входящ № **01-249447-07.05.2024 г.**

Областна служба за геодезия, картография и кадастрални услуги, Областна служба за геодезия, картография и кадастрални услуги

КИРИЛ

КИРИЛОВ ОБА Велико Търново



Предишен идентификатор: **няма**  
Номер по предходен план: **011063**  
Съсед: **03798.11.304, 03798.11.37, 03798.11.38, 03798.11.58**

Собственици по данни от КРНИ:

1. **000133634, ОБЩИНА ВЕЛИКО ТЪРНОВО**

Няма данни за идеалните части

Акт за частна общинска собственост 8207 № 1 том 4 рег. 1424 дело 806 от 29.02.2024г., издаден от  
Служба по вписванията гр.Велико Търново

Носители на други вещни права по данни от КРНИ:

1. **200241843, "ЕВРОАГРОИМПЕКС"ЕООД**

Аренда

площ 600 кв. м, срок 30.09.2024 г.

Договор за аренда на земеделска земя № 15 том VI рег. 4439 от 19.05.2015г., издаден от 281 ДИАНА  
РАДНЕВА

**Сгради, които попадат върху имота**

няма данни за сгради

Скица № 15-463058-07.05.2024 г. издадена въз основа на  
заявление с входящ № 01-249447-07.05.2024 г.

КИРИЛ

КИРИЛОВ ОБА Велико Търново

Община Велико Търново гр. Велико Търново

Вх. рег. № 154 / 20

Акт № 154 том III / дело № 801 / 20

Партида книга: том \_\_\_\_\_ стр. \_\_\_\_\_

Имотна партида \_\_\_\_\_

Кв. № \_\_\_\_\_




**РЕПУБЛИКА БЪЛГАРИЯ**  
**МИНИСТЕРСТВО НА РЕГИОНАЛНОТО РАЗВИТИЕ И БЛАГОУСТРОЙСТВОТО И**  
**МИНИСТЕРСТВОТО НА ПРАВОСЪДИЕТО**  
**ОБЩИНА ВЕЛИКО ТЪРНОВО ОБЛАСТ ВЕЛИКО ТЪРНОВО**

УТВЪРЖДАВАМ: ...



КМЕТ НА ОБЩИНА:  
д-р инж. **ДАНИЕЛ ПАНОВ**  
(име, фамилия)

Вписване по ЗСАВ  
Служба по вписванията



СЪДИЯ ПО ВПИСВАНИЯТА:  
.....  
(име, фамилия)

**АКТ № 8208**  
**ЗА ЧАСТНА ОБЩИНСКА СОБСТВЕНОСТ**

Регистър 42  
Досие 8208

1. ДАТА НА СЪСТАВЯНЕ	28.02.2024 г.
2. ПРАВНО ОСНОВАНИЕ	НА ОСНОВАНИЕ - чл.56, ал.1 и чл.2, ал.1, т.7 от ЗОС; чл.19, ал.1 от ЗСПЗЗ във връзка с чл.45в, ал.7 от ППЗСПЗЗ, Продължава в графа Забележки
3. ВИД И ОПИСАНИЕ НА ИМОТА	Нива /земи по чл.19 от ЗСПЗЗ/, представляваща поземлен имот с идентификатор 03798.68.5 /нула три седем девет осем точка шест осем точка пет/ по кадастрална карта на с. Беляковец, категория на земята 3 /три/, с площ 2468 кв. м. /две хиляди четиристотин шестдесет и осем квадратни метра/.
4. МЕСТОНАХОЖДЕНИЕ НА ИМОТА	с. Беляковец, местност "Кръста", ПИ с идентификатор 03798.68.5 по КККР на с. Беляковец. Номер по предходен план: 068005 Със Заповед РД-18-651/10.11.2017г. на ИЗПЪЛНИТЕЛЕН ДИРЕКТОР НА АГКК са одобрени кадастралната карта и кадастралните регистри на с. Беляковец.
5. ГРАНИЦИ НА ИМОТА	ПИ с идентификатори №№ 03798.68.343, 03798.68.4, 03798.68.121, 03798.68.133
6. ДАНЪЧНА ОЦЕНКА НА ИМОТА КЪМ МОМЕНТА НА УТВЪРЖДАВАНЕ НА АКТА:	417.20 лв. /четиристотин и седемнадесет лева и двадесет стотинки/

7. СЪСОБСТВЕНИЦИ	
8. НОМЕР И ДАТА НА СЪСТАВЕНИ ПО-РАНО АКТОВЕ	АОС № 5041/21.01.2012г.
9. ПРЕДОСТАВЕНИ ПРАВА ЗА УПРАВЛЕНИЕ:	Кмет на Община Велико Търново - чл.12, ал.5 от ЗОС.
10. АКТОСЪСТАВИТЕЛ:	Павлина Желязкова - Главен експерт в Отдел УС
11. ЗАБЕЛЕЖКИ:	Към графа 2. Правно основание Протоколно Решение № 10 /19.12.2008 г. с Приложение №1 , раздел I, т.1 към него, Заповед №РД-14-152/23.12.2008г. на Директора на Областна Дирекция "Земеделие" гр. В. Търново, Приемо-предавателен протокол от 07.04.2009г., Скица № 15-79117-26.01.2024г., Удостоверение №25-22156-26.01.2024 г за характеристики на имота от СГКК - гр. Велико Търново и Удостоверение №5401000820/30.01.2024г. за данъчна оценка на имота.





# СЛУЖБА ПО ГЕОДЕЗИЯ, КАРТОГРАФИЯ И КАДАСТЪР - ГР. ВЕЛИКО ТЪРНОВО

5000, ПОЩЕНСКА КУТИЯ – 331, Бул. "Цар Т.СВЕТОСЛАВ" №59, 062/622536; 623889,  
veliko.tarnovo@cadastre.bg, БУЛСТАТ:130362903

## СКИЦА НА ПОЗЕМЛЕН ИМОТ № 15-463059-07.05.2024 г.

Поземлен имот с идентификатор 03798.68.5

С. **Беляковец**, общ. **Велико Търново**, обл. **Велико Търново**

По кадастралната карта и кадастралните регистри, одобрени със **Заповед РД-18-651/10.11.2017 г.**  
на **ИЗПЪЛНИТЕЛЕН ДИРЕКТОР НА АГКК**

Последно изменение на кадастралната карта и кадастралните регистри, засягащо поземления имот е от **13.03.2024 г.**

Адрес на поземления имот: **с. Беляковец, местност КРЪСТА**

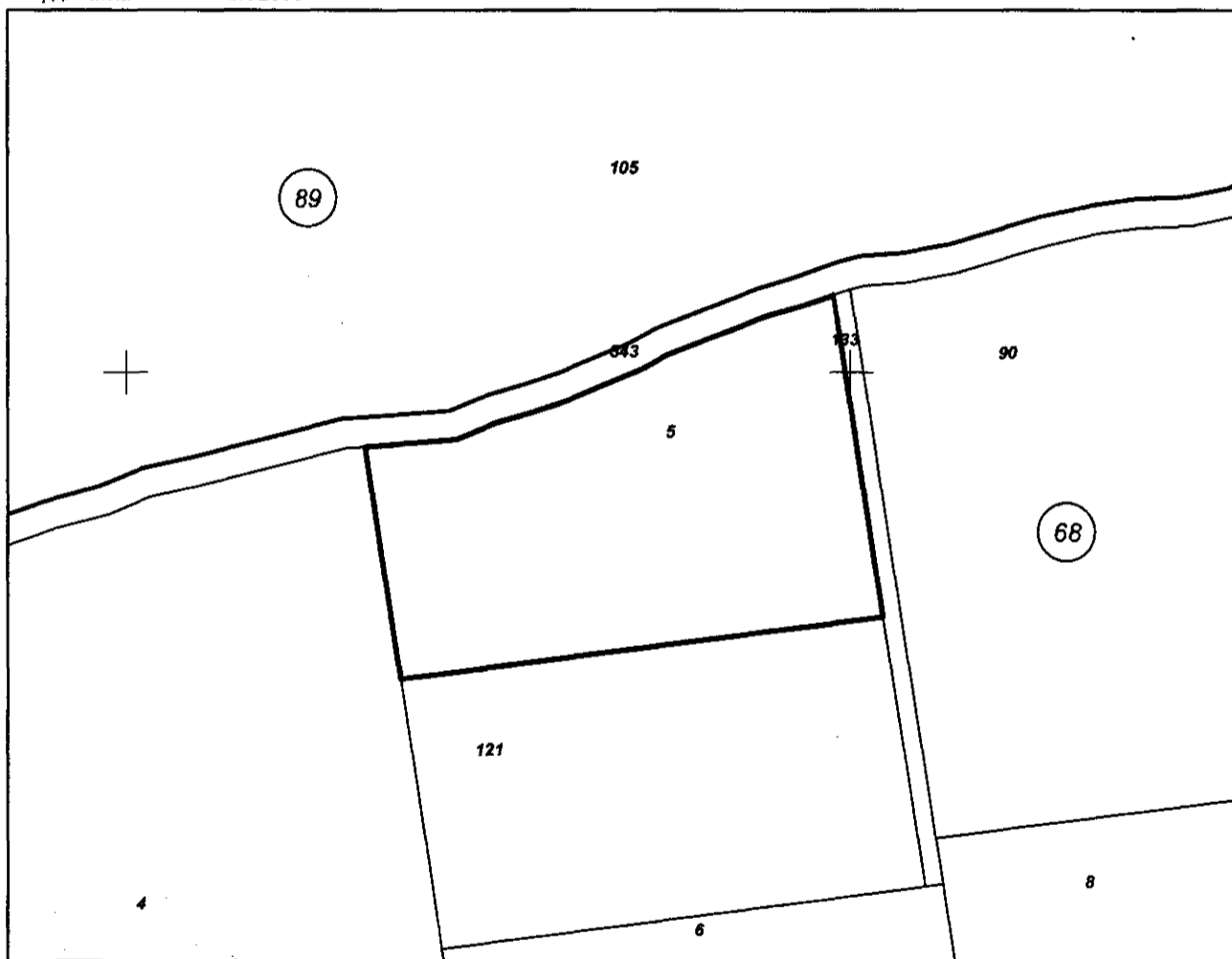
Площ: **2468 кв. м**

Трайно предназначение на територията: **Земеделска**

Начин на трайно ползване: **Нива**

Категория на земята: **3**

Координатна система **ККС2005**



М 1:1000

Скица № 15-463059-07.05.2024 г. издадена въз основа на  
заявление с входящ № 01-249447-07.05.2024 г.

062.3.4.97-11130362903, CN=Geodesy Cartography and  
Cadastral Agency

КИРИЛ

КИРИЛОВ ОБА Велико Търново





Предишен идентификатор: няма  
Номер по предходен план: **068005**  
Съсед: **03798.68.343, 03798.68.4, 03798.68.121, 03798.68.133**

Собственици по данни от КРНИ:

1. **000133634, ОБЩИНА ВЕЛИКО ТЪРНОВО**

Няма данни за идеалните части

Акт за частна общинска собственост 8208 № 194 том 3 рег. 1412 дело 801 от 29.02.2024г., издаден от  
Служба по вписванията гр.Велико Търново

Носители на други вещни права по данни от КРНИ:

1. **200241843, "ЕВРОАГРОИМПЕКС"ЕООД**

Аренда

площ 2467 кв. м, срок 30.09.2024 г.

Договор за аренда на земеделска земя № 15 том VI рег. 4439 от 19.05.2015г., издаден от 281 ДИАНА  
РАДНЕВА

**Сгради, които попадат върху имота**

няма данни за сгради

Скица № 15-463059-07.05.2024 г. издадена въз основа на  
заявление с входящ № 01-249447-07.05.2024 г.

КИРИЛ

КИРИЛОВ ОБА Велико Търново

2024 1416



Служба по вписванията гр. Велико Търново  
 Вх. рег. № 1418 29-02-2024 г.  
 Акт № 196 том 14 / дело № 80 / 2024 г.  
 Партиен билет: гоу ..... стр. ....  
 Имотна партида .....

**РЕПУБЛИКА БЪЛГАРИЯ**  
**МИНИСТЕРСТВО НА РЕГИОНАЛНОТО РАЗВИТИЕ И ИНФРАСТРУКТУРАТА**  
**МИНИСТЕРСТВОТО НА ПРАВОСЪДИЕТО**  
**ОБЩИНА ВЕЛИКО ТЪРНОВО ОБЛАСТ ВЕЛИКО ТЪРНОВО**


УТВЪРЖДАВАМ:

(подпис)  


КМЕТ НА ОБЩИНА:  
**д-р. инж. ДАНИЕЛ ПАНОВ**  
 (име, фамилия)

Вписване по ЗС/ПВ  
 Служба по вписванията

**СЪДИЯ ПО ВПИСВАНИЯТА**  
 .....  
 (име, фамилия)




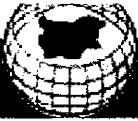
**АКТ № 8205**  
**ЗА ЧАСТНА ОБЩИНСКА СОБСТВЕНОСТ**

Регистър 42  
 Досие 8205

1. ДАТА НА СЪСТАВЯНЕ	27.02.2024 г.
2. ПРАВНО ОСНОВАНИЕ	НА ОСНОВАНИЕ - чл.56, ал.1 и чл.2, ал.1, т.7 от ЗОС; чл.19, ал.1 от ЗСПЗЗ във връзка с чл.45в, ал.7 от ППЗСПЗЗ, Продължава в графа Забележки
3. ВИД И ОПИСАНИЕ НА ИМОТА	Нива /земи по чл.19 от ЗСПЗЗ/, представляваща поземлен имот с идентификатор 03798.68.119 /нула три седем девет осем точка шест осем точка едно едно девет/ по кадастрална карта на с. Беляковец, категория на земята 3 /три/, с площ 1938 кв.м. /хиляда деветстотин тридесет и осем квадратни метра/.
4. МЕСТОНАХОЖДЕНИЕ НА ИМОТА	с. Беляковец, местност "Кръста", ПИ с идентификатор 03798.68.119 по КККР на с. Беляковец. Номер по предходен план: 068119 Със Заповед РД-18-651/10.11.2017г. на ИЗПЪЛНИТЕЛЕН ДИРЕКТОР НА АГКК са одобрени кадастралната карта и кадастралните регистри на с. Беляковец.
5. ГРАНИЦИ НА ИМОТА	ПИ с идентификатори №№ 03798.68.118, 03798.68.129, 03798.68.116, 03798.68.16
6. ДАНЪЧНА ОЦЕНКА НА ИМОТА КЪМ МОМЕНТА НА УТВЪРЖДАВАНЕ НА АКТА:	327.60 лв. /триста двадесет и седем лева и шестдесет стотинки/

7. СЪСОБСТВЕНИЦИ	
8. НОМЕР И ДАТА НА СЪСТАВЕНИ ПО-РАНО АКТОВЕ	АОС №5419/16.11.2012г.
9. ПРЕДОСТАВЕНИ ПРАВА ЗА УПРАВЛЕНИЕ: Кмет на Община Велико Търново - чл.12, ал.5 от ЗОС.	
10. АКТОСЪСТАВИТЕЛ: Павлина Желязкова - Главен експерт в Отдел УС	
11. ЗАБЕЛЕЖКИ: Към графа 2. Правно основание Протоколно Решение № 10 /19.12.2008 г. с Приложение №1 , раздел I, т.1 към него, Заповед №РД-14-152/23.12.2008г. на Директора на Областна Дирекция "Земеделие" гр. В. Търново, Приемо-предавателен протокол от 07.04.2009г., Скица № 15-79056-26.01.2024г., Удостоверение №25-22152-26.01.2024 г за характеристики на имота от СГКК - гр. Велико Търново и Удостоверение №5401000822/05.02.2024г. за данъчна оценка на имота.	





# СЛУЖБА ПО ГЕОДЕЗИЯ, КАРТОГРАФИЯ И КАДАСТЪР - ГР. ВЕЛИКО ТЪРНОВО

5000, ПОЩЕНСКА КУТИЯ – 331, Бул. "Цар Т.СВЕТОСЛАВ" №59, 062/622536; 623889,  
veliko.tamovo@cadastre.bg, БУЛСТАТ:130362903

## СКИЦА НА ПОЗЕМЛЕН ИМОТ № 15-463062-07.05.2024 г.

Поземлен имот с идентификатор **03798.68.119**

С. **Беляковец**, общ. **Велико Търново**, обл. **Велико Търново**

По кадастралната карта и кадастралните регистри, одобрени със **Заповед РД-18-651/10.11.2017 г.**  
на **ИЗПЪЛНИТЕЛЕН ДИРЕКТОР НА АГКК**

Последно изменение на кадастралната карта и кадастралните регистри, засягащо поземления имот е от **13.03.2024 г.**

Адрес на поземления имот: **с. Беляковец, местност КРЪСТА**

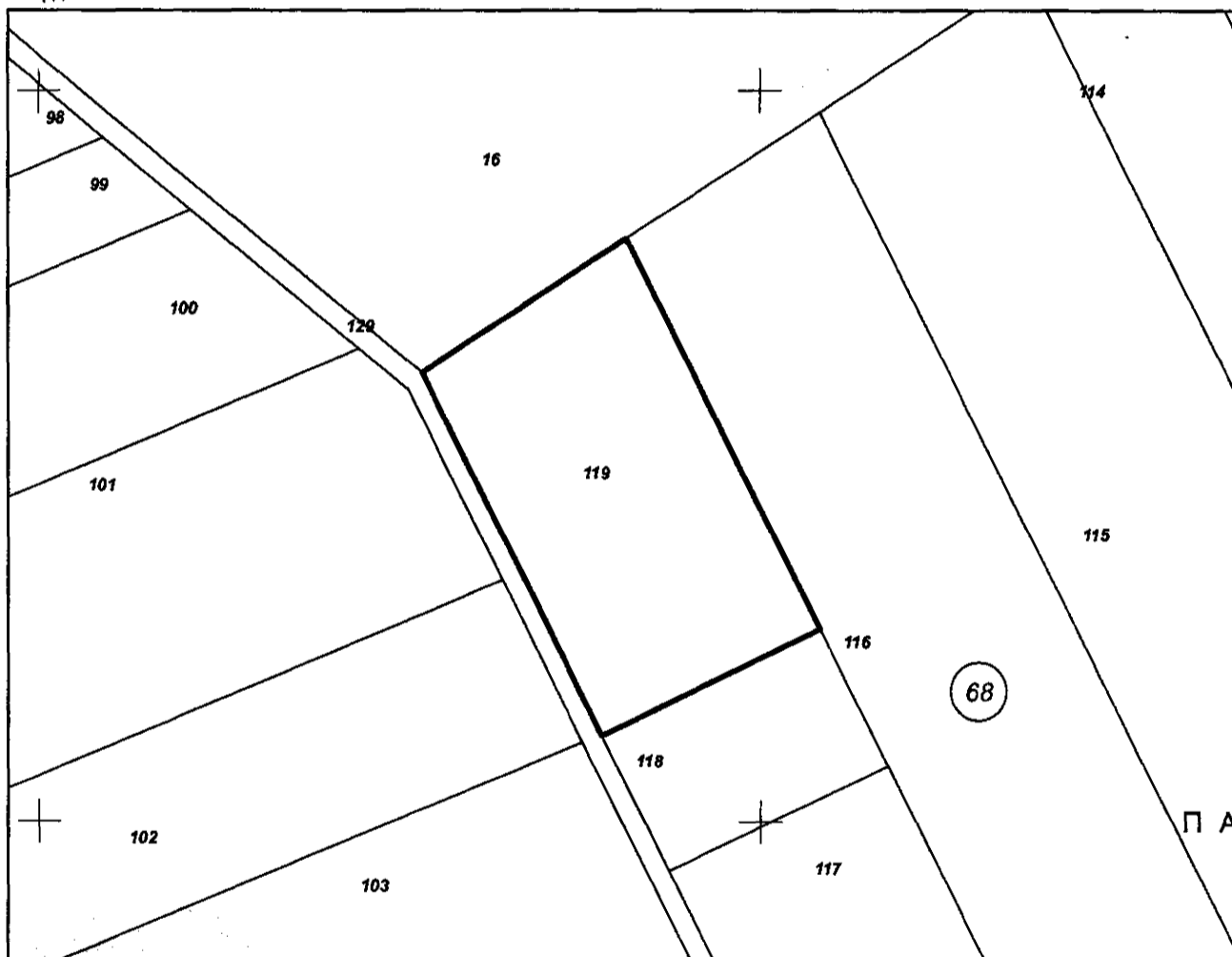
Площ: **1938 кв. м**

Трайно предназначение на територията: **Земеделска**

Начин на трайно ползване: **Нива**

Категория на земята: **3**

Координатна система **ККС2005**



М 1:1000

Скица № 15-463062-07.05.2024 г. издадена въз основа на  
заявление с входящ № 01-249447-07.05.2024 г.

Областна служба по геодезия, картография и кадастр  
Cadastral Agency

КИРИЛ

КИРИЛОВ ОБА Велико Търново



Предишен идентификатор: **няма**  
Номер по предходен план: **068119**  
Съсед: **03798.68.118, 03798.68.129, 03798.68.116, 03798.68.16**

Собственици по данни от КРНИ:

1. **000133634, ОБЩИНА ВЕЛИКО ТЪРНОВО**

Няма данни за идеалните части

Акт за частна общинска собственост 8205 № 196 том 3 рег. 1416 дело 800 от 29.02.2024г., издаден от Служба по вписванията гр.Велико Търново

Носители на други вещни права по данни от КРНИ:

1. **200241843, "ЕВРОАГРОИМПЕКС"ЕООД**

Аренда

площ 1938 кв. м, срок 30.09.2024 г.

Договор за аренда на земеделска земя № 15 том VI рег. 4439 от 19.05.2015г., издаден от 281 ДИАНА РАДНЕВА

**Сгради, които попадат върху имота**

няма данни за сгради

Скица № 15-463062-07.05.2024 г. издадена въз основ  
заявление с входящ № 01-249447-07.05.2024 г.

КИРИЛ

КИРИЛОВ ОБА Велико Търново



29.02.1625

Служба по вписванията гр. Велико Търново  
 В. рег. № 1639  
 Дел № МБ том IV / дело № 890  
 Цифров акт: том \_\_\_\_\_ стр. \_\_\_\_\_

**РЕПУБЛИКА БЪЛГАРИЯ**  
**МИНИСТЕРСТВО НА РЕГИОНАЛНОТО РАЗВИТИЕ И БЛАГОУСТРОЙСТВОТО И**  
**МИНИСТЕРСТВОТО НА ПРАВОСЪДИЕТО**  
**ОБЩИНА ВЕЛИКО ТЪРНОВО ОБЛАСТ ВЕЛИКО ТЪРНОВО**

УТВЪРЖДАВАМ: ...

(подпис и печат)



КМЕТ НА ОБЩИНА:  
**д-р инж. ДАНИЕЛ ПАМОВ**  
 (име, фамилия)

Вписване по ЗС/ПВ  
 Служба по вписванията:

СЪДИСКО ВЪВЕЖДАНИЯТА:



**АКТ № 8210**

**ЗА ЧАСТНА ОБЩИНСКА СОБСТВЕНОСТ**

Регистър 42  
 Досие 8210

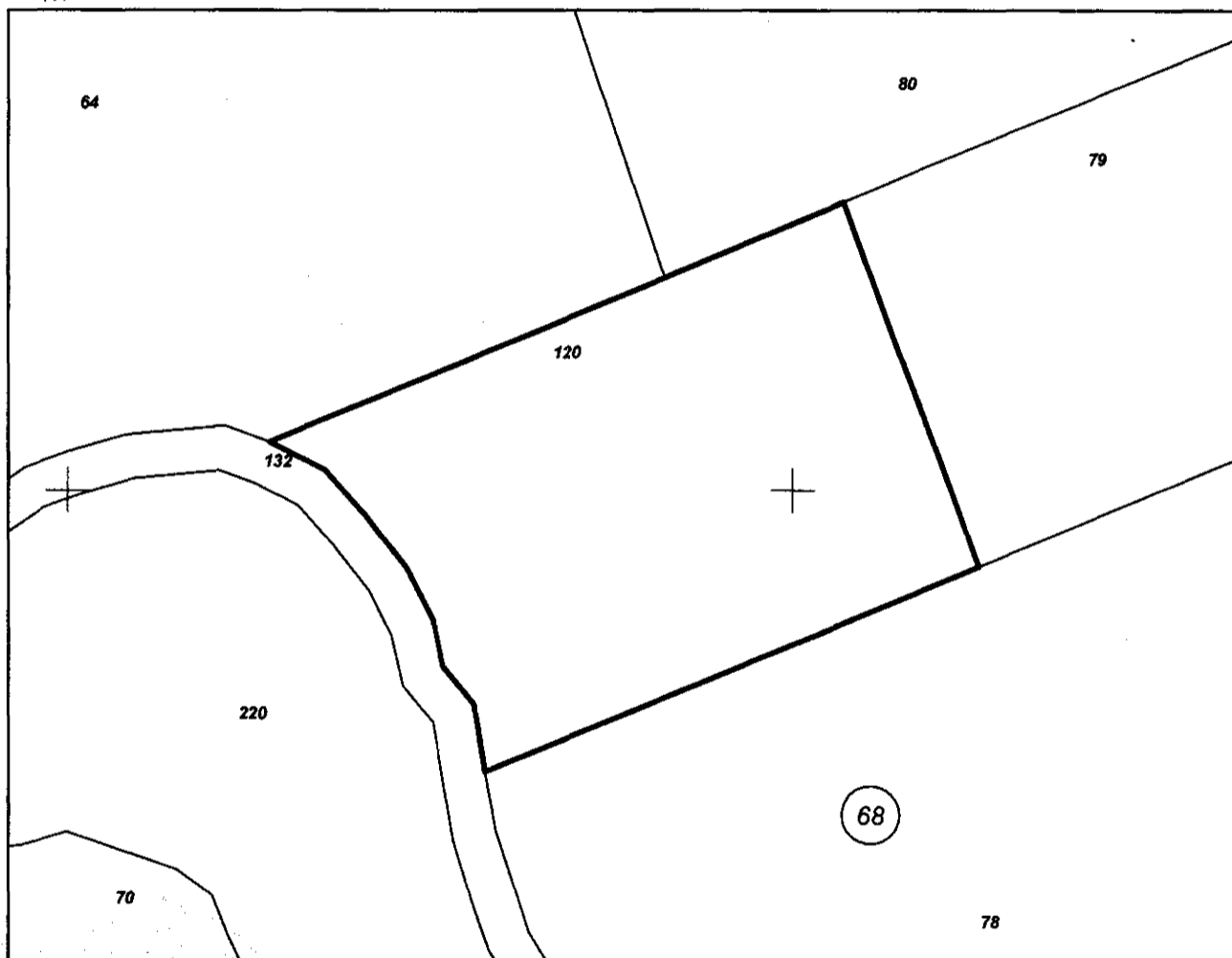
1. ДАТА НА СЪСТАВЯНЕ	29.02.2024 г.
2. ПРАВНО ОСНОВАНИЕ	НА ОСНОВАНИЕ - чл.56, ал.1 и чл.2, ал.1, т.7 от ЗОС; чл.19, ал.1 от ЗСПЗЗ във връзка с чл.45в, ал.7 от ППЗСПЗЗ, Продължава в графа Забележки
3. ВИД И ОПИСАНИЕ НА ИМОТА	Нива /земи по чл.19 от ЗСПЗЗ/, представляваща поземлен имот с идентификатор 03798.68.120 /нула три седем девет осем точка шест осем точка едно две нула/ по кадастрална карта на с. Беляковец, категория на земята 3 /три/, с площ 1000 кв.м. /хиляда квадратни метра/.
4. МЕСТОНАХОЖДЕНИЕ НА ИМОТА	с. Беляковец, местност "Кръста", ПИ с идентификатор 03798.68.120 по КККР на с. Беляковец Номер по предходен план: 068120 Със Заповед РД-18-651/10.11.2017г. на ИЗПЪЛНИТЕЛЕН ДИРЕКТОР НА АГКК са одобрени кадастралната карта и кадастралните регистри на с. Беляковец.
5. ГРАНИЦИ НА ИМОТА	ПИ с идентификатори №№ 03798.68.78, 03798.68.79, 03798.68.80, 03798.68.64, 03798.68.132
6. ДАНЪЧНА ОЦЕНКА НА ИМОТА КЪМ МОМЕНТА НА УТВЪРЖДАВАНЕ НА АКТА:	169.10 лв. /сто шестдесет и девет лева и десет стотинки/

7. СЪСОБСТВЕНИЦИ	
8. НОМЕР И ДАТА НА СЪСТАВЕНИ ПО-РАНО АКТОВЕ	АОС №5420/16.11.2012г.
9. ПРЕДОСТАВЕНИ ПРАВА ЗА УПРАВЛЕНИЕ: Кмет на Община Велико Търново - чл.12, ал.5 от ЗОС.	
10. АКТОСЪСТАВИТЕЛ: Павлина Желязкова - Главен експерт в Отдел УС ... (Подпис)	
11. ЗАБЕЛЕЖКИ: Към графа 2. Правно основание Протоколно Решение № 10 /19.12.2008 г. с Приложение №1 , раздел I, т.1 към него, Заповед №РД-14-152/23.12.2008г. на Директора на Областна Дирекция "Земеделие" гр. В. Търново, Приемо-предавателен протокол от 07.04.2009г., Скица № 15-79065- 26.01.2024г., Удостоверение №25-22153-26.01.2024 г за характеристики на имота от СГКК - гр. Велико Търново и Удостоверение №5401000823/05.02.2024г. за данъчна оценка на имота.	



## СЛУЖБА ПО ГЕОДЕЗИЯ, КАРТОГРАФИЯ И КАДАСТЪР - ГР. ВЕЛИКО ТЪРНОВО

5000, ПОЩЕНСКА КУТИЯ – 331, Бул. "Цар Т.СВЕТОСЛАВ" №59, 062/622536; 623889,  
veliko.tarnovo@cadastre.bg, БУЛСТАТ:130362903

**СКИЦА НА ПОЗЕМЛЕН ИМОТ  
№ 15-463064-07.05.2024 г.**Поземлен имот с идентификатор **03798.68.120**С. **Беляковец**, общ. **Велико Търново**, обл. **Велико Търново**По кадастралната карта и кадастралните регистри, одобрени със **Заповед РД-18-651/10.11.2017 г.**  
на **ИЗПЪЛНИТЕЛЕН ДИРЕКТОР НА АГКК**Последно изменение на кадастралната карта и кадастралните регистри, засягащо поземления имот е от **29.04.2024 г.**Адрес на поземления имот: с. **Беляковец**, местност **КРЪСТА**Площ: **1000 кв. м**Трайно предназначение на територията: **Земеделска**Начин на трайно ползване: **Нива**Категория на земята: **3**Координатна система **ККС2005****М 1:500**Скица № **15-463064-07.05.2024 г.** издадена въз основа на  
заявление с входящ № **01-249447-07.05.2024 г.**062/622536; 623889, CN=Geodesy Cartography and  
Cadastral Agency

КИРИЛ

КИРИЛОВ ОБА Велико Търново



Предишен идентификатор: няма  
Номер по предходен план: **068120**  
Съсед: **03798.68.78, 03798.68.79, 03798.68.80, 03798.68.64, 03798.68.132**

Собственици по данни от КРНИ:  
1. **000133634, ОБЩИНА ВЕЛИКО ТЪРНОВО**

Няма данни за идеалните части

Акт за частна общинска собственост 8210 № 116 том 4 рег. 1635 дело 890 от 12.03.2024г., издаден от  
Служба по вписванията гр.Велико Търново

Носители на други вещни права по данни от КРНИ:

1. **200241843, "ЕВРОАГРОИМПЕКС"ЕООД**

Аренда

площ 1000 кв. м, срок 30.09.2024 г.

Договор за аренда на земеделска земя № 15 том VI рег. 4439 от 19.05.2015г., издаден от 281 ДИАНА  
РАДНЕВА

**Сгради, които попадат върху имота**  
няма данни за сгради

Скица № 15-463064-07.05.2024 г. издадена въз основа на  
заявление с входящ № 01-249447-07.05.2024 г.

КИРИЛ

КИРИЛОВ ОБА Велико Търново



РЕПУБЛИКА БЪЛГАРИЯ

МИНИСТЕРСТВО НА РЕГИОНАЛНОТО РАЗВИТИЕ И БЛАГОУСТРОЙСТВОТО И

МИНИСТЕРСТВО НА ПРАВОСЪДИЕТО

ОБЩИНА ВЕЛИКО ТЪРНОВО ОБЛАСТ ВЕЛИКО ТЪРНОВО

КМЕТ

Вписване по ЗС/ПВ

Служба по вписванията

РБ

(име, фамилия)

АКТ № 8211

ЗА ЧАСТНА ОБЩИНСКА СОБСТВЕНОСТ

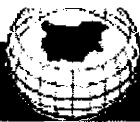
Регистър 42

Досие 8211

1. ДАТА НА СЪСТАВЯНЕ	06.03.2024 г.
2. ПРАВНО ОСНОВАНИЕ	НА ОСНОВАНИЕ - чл.56, ал.1 и чл.2, ал.1, т.7 от ЗОС; чл.19, ал.1 от ЗСПЗЗ във връзка с чл.45в, ал.7 от ППЗСПЗЗ, Продължава в графа Забележки
3. ВИД И ОПИСАНИЕ НА ИМОТА	Нива /земи по чл.19 от ЗСПЗЗ/, представляваща поземлен имот с идентификатор 03798.68.122 /нула три седем девет осем точка шест осем точка едно две две/ по кадастрална карта на с. Беляковец, категория на земята 3 /три/, с площ 3001 кв. м. /три хиляди и един квадратни метра/.
4. МЕСТОНАХОЖДЕНИЕ НА ИМОТА	с. Беляковец, местност "Кръста", ПИ с идентификатор 03798.68.122 по КККР на с. Беляковец. Номер по предходен план: 068122 Със Заповед РД-18-651/10.11.2017г. на ИЗПЪЛНИТЕЛЕН ДИРЕКТОР НА АГКК са одобрени кадастралната карта и кадастралните регистри на с. Беляковец.
5. ГРАНИЦИ НА ИМОТА	ПИ с идентификатори №№ 03798.89.105, 03798.68.343, 03798.68.124, 03798.68.8
6. ДАНЪЧНА ОЦЕНКА НА ИМОТА КЪМ МОМЕНТА НА УТВЪРЖДАВАНЕ НА АКТА:	507.30 лв. /петстотин и седем лева и тридесет стотинки/

7. СЪСОБСТВЕНИЦИ	
8. НОМЕР И ДАТА НА СЪСТАВЕНИ ПО-РАНО АКТОВЕ	АОС №5421/16.11.2012г.
9. ПРЕДОСТАВЕНИ ПРАВА ЗА УПРАВЛЕНИЕ: Кмет на Община Велико Търново - чл.12, ал.5 от ЗОС.	
10. АКТОСЪСТАВИТЕЛ:	Павлина Желязкова - Главен експерт в Отдел УС ..... (Подпис)
11. ЗАБЕЛЕЖКИ: Към графа 2. Правно основание Протоколно Решение № 10 /19.12.2008 г. с Приложение №1, раздел I, т.1 към него, Заповед №РД-14-152/23.12.2008г. на Директора на Областна Дирекция "Земеделие" гр. В. Търново, Приемо-предавателен протокол от 07.04.2009г., Скица № 15-79071-26.01.2024., Удостоверение №25-22154-26.01.2024 г за характеристики на имота от СГКК - гр. Велико Търново и Удостоверение №5401000824/30.01.2024г. за данъчна оценка на имота.	





# СЛУЖБА ПО ГЕОДЕЗИЯ, КАРТОГРАФИЯ И КАДАСТЪР - ГР. ВЕЛИКО ТЪРНОВО

5000, ПОЩЕНСКА КУТИЯ – 331, Бул. "Цар Т.СВЕТОСЛАВ" №59, 062/622536; 623889,  
veliko.tarnovo@cadastre.bg, БУЛСТАТ:130362903

## СКИЦА НА ПОЗЕМЛЕН ИМОТ № 15-463065-07.05.2024 г.

Поземлен имот с идентификатор **03798.68.122**

С. **Беляковец**, общ. **Велико Търново**, обл. **Велико Търново**

По кадастралната карта и кадастралните регистри, одобрени със **Заповед РД-18-651/10.11.2017 г.**  
на **ИЗПЪЛНИТЕЛЕН ДИРЕКТОР НА АГКК**

Последно изменение на кадастралната карта и кадастралните регистри, засягащо поземления имот е от **29.04.2024 г.**

Адрес на поземления имот: **с. Беляковец, местност КРЪСТА**

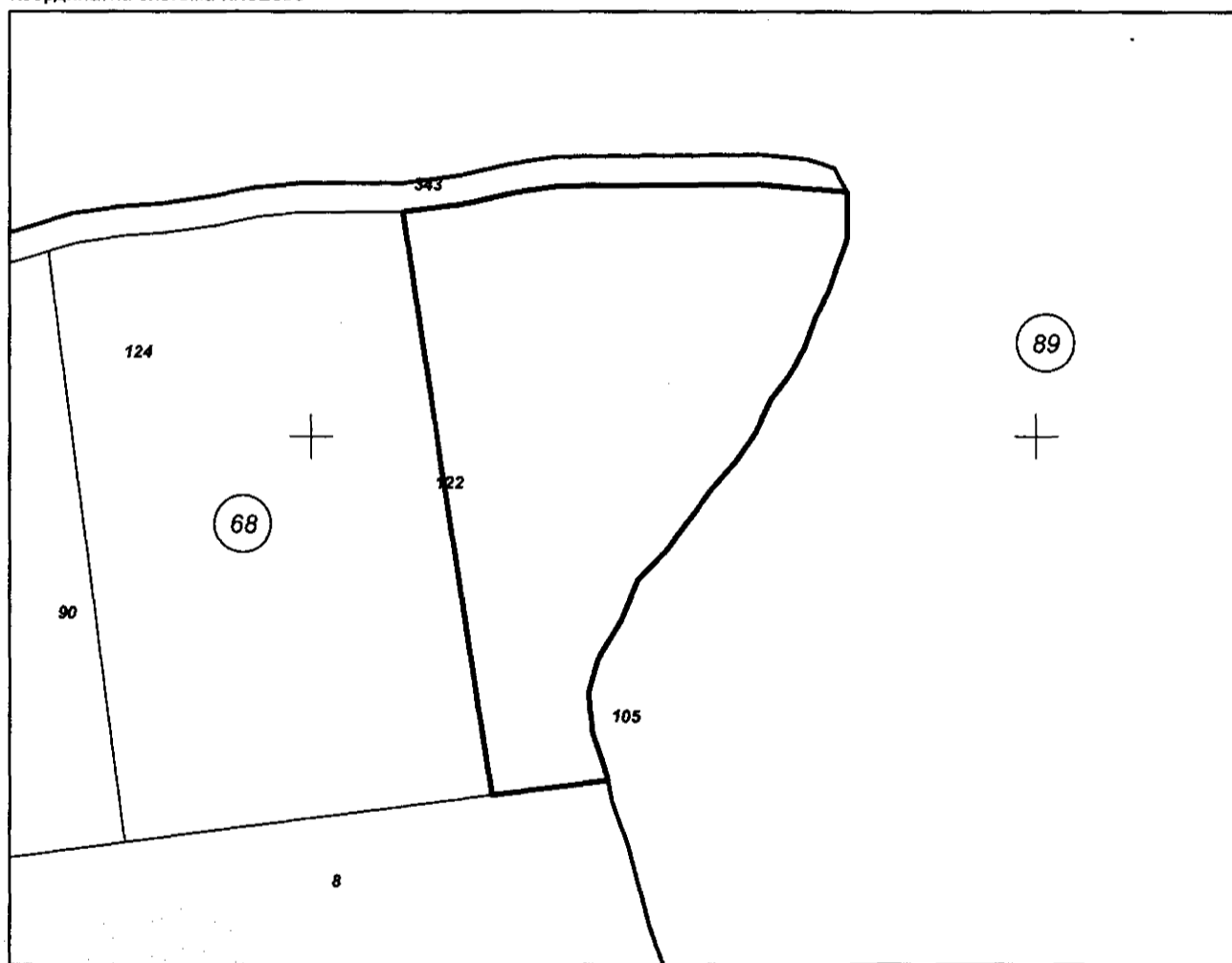
Площ: **3001 кв. м**

Трайно предназначение на територията: **Земеделска**

Начин на трайно ползване: **Нива**

Категория на земята: **3**

Координатна система **ККС2005**



М 1:1000

Скица № 15-463065-07.05.2024 г. издадена въз основа на  
заявление с входящ № 01-249447-07.05.2024 г.

ОИД: 2.3.4.31-1117130130362903, СЛ-Геодезия, картография и  
Кадастрална агенция

КИРИЛ

КИРИЛОВ ОБА Велико Търново

Предишен идентификатор: няма  
Номер по предходен план: **068122**  
Съсед: **03798.89.105, 03798.68.343, 03798.68.124, 03798.68.8**

Собственици по данни от КРНИ:

**1. 000133634, ОБЩИНА ВЕЛИКО ТЪРНОВО**

Няма данни за идеалните части

Акт за частна общинска собственост 8211 № 123 том 4 рег. 1643 дело 893 от 12.03.2024г., издаден от Служба по вписванията гр.Велико Търново

Носители на други вещни права по данни от КРНИ:

**1. 200241843, "ЕВРОАГРОИМПЕКС"ЕООД**

Аренда

площ 3001 кв. м, срок 30.09.2024 г.

Договор за аренда на земеделска земя № 15 том VI рег. 4439 от 19.05.2015г., издаден от 281 ДИАНА РАДНЕВА

**Сгради, които попадат върху имота**

няма данни за сгради

Скица № **15-463065-07.05.2024** г. издадена въз основа на  
заявление с входящ № **01-249447-07.05.2024** г.

КИРИЛ

КИРИЛОВ ОБА Велико Търново