


ДО  
ВЕЛИКОТЪРНОВСКИ  
ОБЩИНСКИ СЪВЕТ

до: НК в ОС-вад


НК в ЗПС

НК в ОНКТ

15.05.24



ПРЕДЛОЖЕНИЕ



От д-р инж. ДАНИЕЛ ДИМИТРОВ ПАНОВ  
КМЕТ НА ОБЩИНА ВЕЛИКО ТЪРНОВО

**ОТНОСНО:** Учредяване на безвъзмездно право на ползване върху земеделски земи от ОПФ в полза на читалища

### УВАЖАЕМИ ОБЩИНСКИ СЪВЕТНИЦИ,

Съгласно разпоредбите на Закона за народните читалища, на тези от тях, които не са оземлени, безвъзмездно се предоставя за ползване 50 декара земя от общинския поземлен фонд, ако има такъв.

В Общинската администрация е постъпило Заявление с регистрационен индекс и дата №76-253-1/17.10.2023 г. и Писмо с регистрационен индекс и дата №76-253-1#2/17.11.2023 г. от Катя Георгиева – Председател на НЧ „Христо Ботев - 1928”, ЕИК:104700129, със седалище и адрес на управление: с. Големаните, с което иска учредяване на безвъзмездно право на ползване върху земеделски земи от ОПФ на недвижими поземлени имоти с идентификатори №№15401.13.14, 15401.13.24, 15401.35.8, 36837.41.5, 36837.79.33, 36837.259.9, 36837.133.3, 36837.126.5, 36837.111.39 по КК и КР на с. Големаните, Община Велико Търново.

Във връзка с гореизложеното предлагам на Великотърновски Общински съвет да вземе следното

### РЕШЕНИЕ:

1. На основание чл. 21, ал. 1, т. 23 от Закона за местното самоуправление и местната администрация, чл. 8, ал. 9 от Закона за общинската собственост, Великотърновски Общински съвет включва в Годишната програма за управление и разпореждане с общинско имущество за 2024 г., поземлени имоти с идентификатори №№15401.13.14, 15401.13.24, 15401.35.8, 36837.41.5, 36837.79.33, 36837.259.9, 36837.133.3, 36837.126.5, 36837.111.39 по КК и КР на с. Големаните, Община Велико Търново

2. На основание чл. 21, ал. 1, т. 8 от ЗМСМА, чл. 39, ал. 5 от Закона за общинската собственост, чл. 79, ал. 4 от НРПУРОИ, във връзка с §6 от ПЗР на Закона за народните читалища, Великотърновски Общински съвет **предоставя** за безвъзмездно ползване на НЧ „Христо Ботев - 1928”, ЕИК:104700129, със седалище и адрес на управление: с. Големаните, представлявано от Председателя – Катя

Георгиева, за срок от 10 (десет) години, считано от 01.10.2024 г. на поземлени имоти с идентификатори №№15401.13.14, 15401.13.24, 15401.35.8, 36837.41.5, 36837.79.33, 36837.259.9, 36837.133.3, 36837.126.5, 36837.111.39 по КК и КР на с. Големаните, Община Велико Търново.

3. Възлага на Кмета на Община Велико Търново да осъществи необходимите административни действия, съгласно действащата нормативна уредба.

4. Читалищата, на които са предоставени земи за безвъзмездно ползване, ежегодно да представят отчет за изразходването на средствата, придобити от тези имоти.



д-р инж. **ДАНИЕЛ ПАНОВ**  
Кмет на Община  
Велико Търново

Съгласували:

Десислава Йонкова  
Директор Дирекция ПОУС

Маринела Желева  
Началник Отдел УС

Изготвил:

Кирил Кирилов  
Старши експерт Отдел УС





## Търговски регистър и регистър на юридическите лица с нестопанска цел

Единен портал за заявяване на електронни административни услуги

Потребител

[Начало](#) > [Търговски регистър и регистър на ЮЛНЦ](#) > [Справки](#) > [Актуално състояние](#)

### Актуално състояние

""ХРИСТО БОТЕВ-1928"" НЧ

ЕИК 104700129, състояние към дата: 9.05.2024г.

#### Основни обстоятелства

<b>1. ЕИК/ПИК</b> 104700129 Фирмено дело: 1799/1997 410	20190612153523
<b>2. Фирма/Наименование</b> "ХРИСТО БОТЕВ-1928"	20190612153523
<b>3. Правна форма</b> Народно читалище	20190612153523
<b>5. Седалище и адрес на управление</b> Държава: БЪЛГАРИЯ Област: Велико Търново, Община: Велико Търново Населено място: с. Големаните, п.к. 5054	20190612153523
<b>10а. Представляващи</b> КАТЯ . ГЕОРГИЕВА, Държава: БЪЛГАРИЯ	20230731112433
<b>13г. Настоятелство</b> Дата на изтичане на мандата: 08.10.2025 г. ВЕЛИЧКС ЯНКОВ, Държава: БЪЛГАРИЯ КАТЯ . ГЕОРГИЕВА, Държава: БЪЛГАРИЯ ПЕНКА . ТОДОРОВА, Държава: БЪЛГАРИЯ	20230731112433
<b>15б. Проверителна комисия</b> Дата на изтичане на мандата: 08.10.2025 г. СВЕТОСЛАВ . ТОМОВ, Държава: БЪЛГАРИЯ ИВАН ЯНКОВ, Държава: БЪЛГАРИЯ	20230731112433

ДИМИТЪР

АТАНАСОВ, Държава: БЪЛГАРИЯ

**25в. Източници на първоначално финансиране**

20190612153523

Членски внос

Културно-просветна и информационна дейност

Субсидия от държавния и общинските бюджети

Дарение и завещания

- [Тестово подписване](#)
- [Банкови сметки](#)
- [Контакти](#)
- [Средства за автентикация](#)
- [Декларация за достъпност](#)
- [Политики за поверителност](#)
- [Условия за ползване](#)
- [Бисквитки](#)
- [Помощ](#)
- [Бюлетин](#)
- [Връзки](#)
- [Карта на сайта](#)

ВЕРСИЯ: 0.9.2.29

ЕВРОПЕЙСКИ СЪЮЗ  
ЕВРОПЕЙСКИ  
СОЦИАЛЕН ФОНД

Проектът за "Надграждане на Търговския регистър за интеграция с платформата за обмен на данни между Търговските регистри в ЕС, вграждане на регистъра на юридическите лица с нестопанска цел, интеграция с имотния регистър, единна входна точка и прехвърляне на централния регистър на особените залози" и проектът за "Надграждане на имотния регистър за интеграция с кадастралния регистър и предоставяне на допълнителни е-услуги" се осъществяват с финансовата подкрепа на Оперативна програма „Добро управление“, съфинансирана от Европейския съюз, чрез Европейския социален фонд.


ОПЕРАТИВНА ПРОГРАМА  
ДОБРО УПРАВЛЕНИЕ





Народно читалище „Христо Ботев – 1928“ с. Големаните

e-mail: [hristo\\_botev1928@abv.bg](mailto:hristo_botev1928@abv.bg)



ДО КМЕТА  
НА ОБЩИНА  
ВЕЛИКО ТЪРНОВО

*мн. Келев  
оно разпореждане  
сва свобода  
могу*

Уважаеми г-н Панов,

Във връзка с Ваше писмо Изх. 76-253-1#1/24.10.2023 г

**Относно:** Подадено Заявление от НЧ „Христо Ботев 1928“ с.

Големаните за предоставяне право на ползване на земя от общинския поземлен фонд, на основание & 6 от Преходните и заключителни разпоредби на Закона за народните читалища на неоземлените читалища Ви предоставям коригирано искането си за предоставяне на обработваема земеделска земя в землището на с. Големаните и гр. Килифарево, общ. Велико Търново за срок от 10 години както следва:

№ по ред	№ на имота	Населено място	Площ на имота/дка	Използваема площ /дка
1	15401.13.14	с.Големаните	9.396	9.396
2	15401.13.24	с.Големаните	2.000	2.000
3	15401.35.8	с.Големаните	6.598	5.499
4	36837.41.5	гр. Килифарево	3.825	3.825
5	36837.79.33	гр. Килифарево	6.399	6.399
6	36837.259.9	гр. Килифарево	9.813	9.813
7	36837.133.3	гр. Килифарево	3.403	3.403
8	36837.126.5	гр. Килифарево	6.799	6.799
9	36837.111.39	гр. Килифарево	1.641	1.641
			<b>49.874</b>	<b>48.775</b>

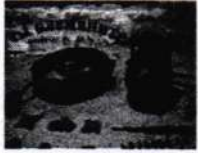
*К. Килифарев*

С уважение

Председател

/Катя Гергисева





Народно читалище „Христо Ботев-1928“ с. Големаните  
 e-mail: hristo\_botev1928@abv.bg

ОБЩИНА В.ТЪРНОВО  
 Пощ. код 5000  
 ОБЩИНСКИ ИНДЕКС И ДАТА  
 46-253-1/14.10.2023г.

*В-ца М. Димитрова*  
*С. Димитрова*

ДО КМЕТА  
 НА ОБЩИНА  
 ВЕЛИКО ТЪРНОВО

### ЗАЯВЛЕНИЕ

ОТ  
**КАТЯ ГЕОРГИЕВА**  
 Председател  
 на Народно читалище „Христо Ботев-1928“  
 с. Големаните

Уважаеми г-н Кмете,

Съгласно & 6 от Преходните и заключителни разпоредби на Закона за народните читалища на неоземлените читалища безплатно се предоставя за ползване 50 декара земя от общинския поземлен фонд, ако има такъв.

В тази връзка, моля да бъде предоставена обработваема земеделска земя в землището на с. Големаните и гр. Килифарево, общ. Велико Търново както следва:

№ по ред	№ на имота	Населено място	Използваема площ /дка
1	15401.12.40	с.Големаните	0.078
2	15401.13.11	с.Големаните	15.996
3	15401.13.14'	с.Големаните	9.396
4	15401.13.24'	с.Големаните	2.000
5	15401.13.25	с.Големаните	8.073
6	15401.24.19	с.Големаните	1.815
7	15401.29.88	с.Големаните	3.315
8	15401.35.8 <sup>1</sup>	с.Големаните	5.499
9	36837.41.5	гр. Килифарево	3.825
			<b>49.997</b>

С уважение

Председател  
 /Катя Георгиева/







Handwritten signature and date: 09-06-2024

09-06-2024

РЕПУБЛИКА БЪЛГАРИЯ

МИНИСТЕРСТВО НА РЕГИОНАЛНОТО РАЗВИТИЕ И БЛАГОУСТРОЙСТВОТО

МИНИСТЕРСТВОТО НА ПРАВОСЪДИЕТО

ОБЩИНА ВЕЛИКО ТЪРНОВО ОБЛАСТ ВЕЛИКО ТЪРНОВО

Служба по вписванията гр. Велико Търново  
В. рег. № 3169 /20 г.  
дело № /20 г.  
Партидна книга /об.  
Стр. 9169  
Вписване по ЗС/ДВ  
Служба по вписванията  
Съдия по вписванията

УТВЪРЖДАВАМ: /

КМЕТ НА ОБЩИНА:  
д-р инж. ДАНИЕЛ ПАНОВ  
(име, фамилия)



АКТ № 8248

ЗА ЧАСТНА ОБЩИНСКА СОБСТВЕНОСТ

Регистър 42

Досие 8248

1. ДАТА НА СЪСТАВЯНЕ	29.04.2024 г.
2. ПРАВНО ОСНОВАНИЕ	НА ОСНОВАНИЕ: чл.56, ал.1, чл.2, ал.1, т.7 и чл.59, ал.2 от ЗОС; чл. 19, ал.1 и чл.25, ал.1 от ЗСПЗЗ, във връзка с чл.45в, ал.7 от ППЗСПЗЗ, Продължава в графа Забележки
3. ВИД И ОПИСАНИЕ НА ИМОТА	Нива /Земи по чл.19 от ЗСПЗЗ/, представляваща поземлен имот с идентификатор 15401.13.14 /едно пет четири нула едно точка едно три точка едно четири/ по кадастрална карта и кадастрални регистри на с. Големаните, находяща се в местност "Тихи дол", с площ 9396 /девет хиляди триста деветдесет и шест/ кв.м., трайно предназначение на територията: Земеделска, категория на земята: 4 /четири/.
4. МЕСТОНАХОЖДЕНИЕ НА ИМОТА	с. Големаните, местност "Тихи дол", ПИ с идентификатор 15401.13.14 по КККР на с. Големаните. Номер по предходен план: 013014 Със Заповед РД-18-265/31.01.2018г. на ИЗПЪЛНИТЕЛЕН ДИРЕКТОР НА АГКК са одобрени кадастралната карта и кадастралните регистри на с. Големаните.
5. ГРАНИЦИ НА ИМОТА	ПИ с идентификатори: 15401.13.15, 15401.13.17, 15401.13.18, 15401.13.13, 15401.40.28
6. ДАНЪЧНА ОЦЕНКА НА ИМОТА КЪМ МОМЕНТА НА УТВЪРЖДАВАНЕ НА АКТА:	1090.90 лв. /хиляда деветдесет лева и деветдесет стотинки/



7. СЪСОБСТВЕНИЦИ	
8. НОМЕР И ДАТА НА СЪСТАВЕНИ ПО-РАНО АКТОВЕ	
9. ПРЕДОСТАВЕНИ ПРАВА ЗА УПРАВЛЕНИЕ: Кмет на Община Велико Търново - чл.12, ал.5 от ЗОС.	
10. АКТОСЪСТАВИТЕЛ: Павлина Желязкова - Главен експерт в Отдел УС	
11. ЗАБЕЛЕЖКИ: Към графа 2. Правно основание Протоколно Решение № 10/19.12.2008 г. с Приложение № 1, към раздел I, т.1 към него, Заповед № РД-14-152/23.12.2008 г. на Директора на Областна Дирекция "Земеделие" - гр.Велико Търново, Приемо-предавателен протокол от 07.04.2009 г., Скица №15-1313222- 13.12.2023 г. на СГКК - Велико Търново; Удостоверение за характеристики на имота №25- 354174-13.12.2023г. на СГКК - Велико Търново и Удостоверение №5401000314/10.01.2024г. за данъчна оценка на имота.	







СЛУЖБА ПО ГЕОДЕЗИЯ, КАРТОГРАФИЯ И КАДАСТЪР - ГР. ВЕЛИКО ТЪРНОВО

5000, ПОЩЕНСКА КУТИЯ – 331, Бул. "Цар Т.СВЕТОСЛАВ" №59, 062/622536; 623889,  
veliko.tamovo@cadastre.bg, БУЛСТАТ:130362903

СКИЦА НА ПОЗЕМЛЕН ИМОТ  
№ 15-1285972-05.12.2023 г.

Поземлен имот с идентификатор 15401.13.14

С. Големаните, общ. Велико Търново, обл. Велико Търново

По кадастралната карта и кадастралните регистри, одобрени със Заповед РД-18-265/31.01.2018 г.  
на ИЗПЪЛНИТЕЛЕН ДИРЕКТОР НА АГКК

Последно изменение на кадастралната карта и кадастралните регистри, засягащо поземления имот:  
няма данни за изменение

Адрес на поземления имот: с. Големаните, местност ТИХИ ДОЛ

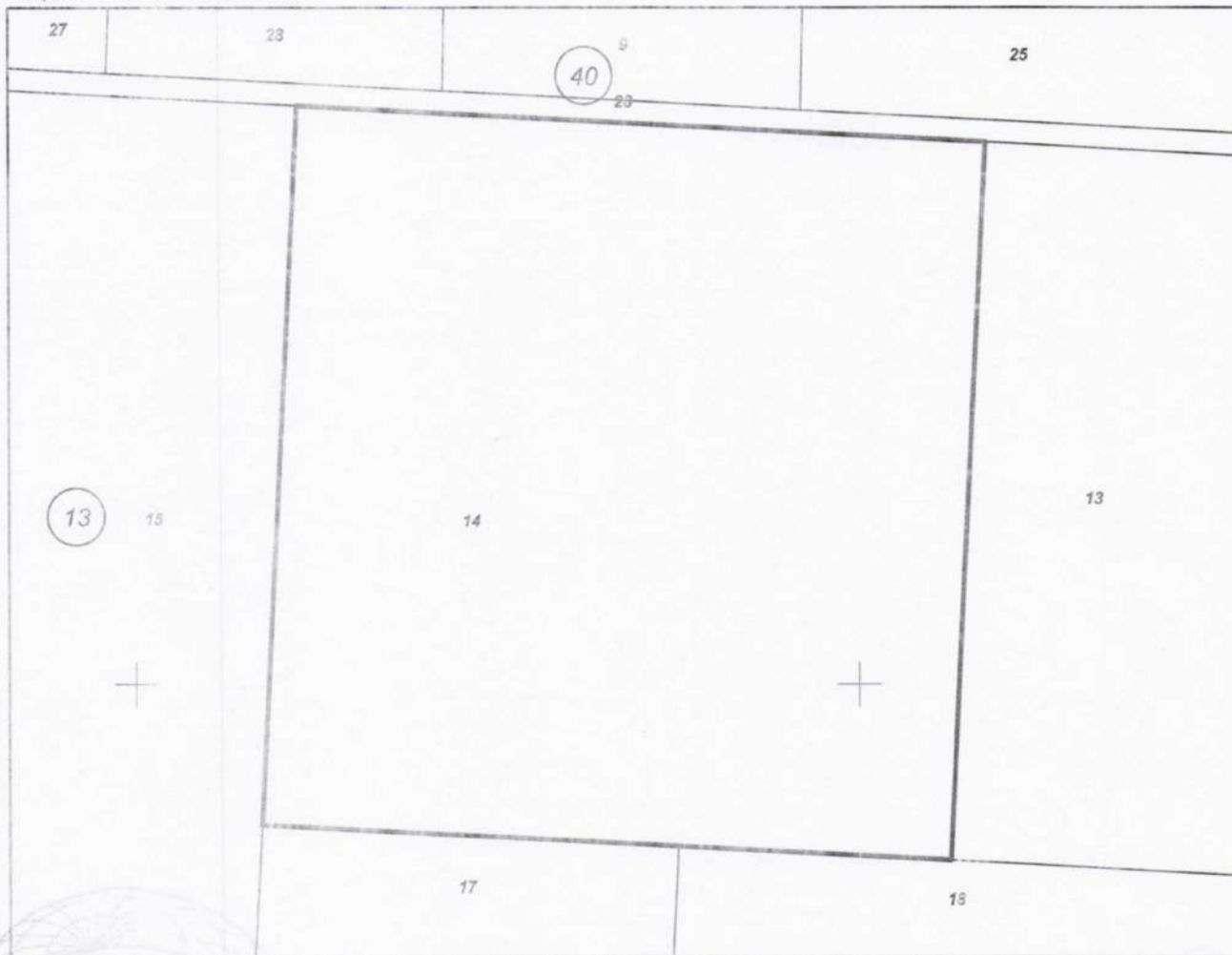
Площ: 9396 кв. м

Трайно предназначение на територията: Земеделска

Начин на трайно ползване: Нива

Категория на земята: 4

Координатна система ККС2005



М 1:1000

Скица № 15-1285972-05.12.2023 г. издадена въз основа на  
заявление с входящ № 01-678201-05.12.2023 г.

КИРИЛ

КИРИЛОВ ОБА Велико Търново



Преишен идентификатор: **няма**  
Номер по предходен план: **013014**  
Съседни: **15401.13.15, 15401.13.17, 15401.13.18, 15401.13.13, 15401.40.28**

Собственици по данни от КРНИ:

**1. ОБЩИНА ВЕЛИКО ТЪРНОВО**

площ 9398 кв. м от правото на собственост


Заповед на директора на ОД "Земеделие" по чл.45в, ал.7 от ППЗСПЗЗ одобряваща протоколно решение на комисията по чл.19, ал.2 от ЗСПЗЗ № РД-14-152 от 23.12.2001г., издаден от ОД "ЗЕМЕДЕЛИЕ" ВЕЛИКО ТЪРНОВО

Носители на други вещни права по данни от КРНИ:

**няма данни**

**Сгради, които попадат върху имота**

**няма данни за сгради**



Скица № 15-1285972-05.12.2023 г. издадена въз основа на  
заявление с входящ № 01-678201-05.12.2023 г.

КИРИЛ

КИРИЛОВ ОБА Велико Търново





РЕПУБЛИКА БЪЛГАРИЯ ДОР: 3043 09-05-2024  
 МИНИСТЕРСТВО НА РЕГИОНАЛНОТО РАЗВИТИЕ И БЛАГОУСТРОЙСТВОТО И  
 МИНИСТЕРСТВОТО НА ПРАВОСЪДИЕТО  
 ОБЩИНА ВЕЛИКО ТЪРНОВО ОБЛАСТ ВЕЛИКО ТЪРНОВО

УТВЪРЖДАВАМ:

КМЕТ НА ОБЩИНА:  
 д-р инж. ДАНИЕЛ ПАНОВ  
 (име, фамилия)



Акту № 89 том VCI / дело № 1602 / 2024 г.  
 Вписване по ЗЗ/ПВ стр. \_\_\_\_\_  
 Служба по вписванията:  
 Д.Т. кв. № 20 г.



АКТ № 8247/Б  
 ЗА ЧАСТНА ОБЩИНСКА СОБСТВЕНОСТ

Регистър 42  
 Досие 8247

1. ДАТА НА СЪСТАВЯНЕ	29.04.2024 г.
2. ПРАВНО ОСНОВАНИЕ	НА ОСНОВАНИЕ: чл.56, ал.1, чл.2, ал.1, т.7 и чл.59, ал.2 от ЗОС; чл. 19, ал.1 и чл.25, ал.1 от ЗСПЗЗ, във връзка с чл.45в, ал.7 от ППЗСПЗЗ, Продължава в графа Забележки
3. ВИД И ОПИСАНИЕ НА ИМОТА	Нива /Земи по чл.19 от ЗСПЗЗ/, представляваща поземлен имот с идентификатор 15401.13.24 /едно пет четири нула едно точка едно три точка две четири / по кадастрална карта и кадастрални регистри на с. Големаните, находяща се в местност "Тихи дол" с площ 2000 /две хиляди/ кв.м., трайно предназначение на територията: Земеделска, категория на земята: 5 /пет/.
4. МЕСТОНАХОЖДЕНИЕ НА ИМОТА	с. Големаните, местност "Тихи дол", ПИ с идентификатор 15401.13.24 по КККР на с. Големаните. Номер по предходен план: 013024 Със Заповед РД-18-265/31.01.2018г. на ИЗПЪЛНИТЕЛЕН ДИРЕКТОР НА АГКК са одобрени кадастралната карта и кадастралните регистри на с. Големаните.
5. ГРАНИЦИ НА ИМОТА	ПИ с идентификатори: 15401.1.59, 15401.13.16, 15401.40.28
6. ДАНЪЧНА ОЦЕНКА НА ИМОТА КЪМ МОМЕНТА НА УТВЪРЖДАВАНЕ НА АКТА:	176.40 лв. /сто седемдесет и шест лева и четиридесет стотинки/

7. СЪСОБСТВЕНИЦИ	
8. НОМЕР И ДАТА НА СЪСТАВЕНИ ПО-РАНО АКТОВЕ	
9. ПРЕДОСТАВЕНИ ПРАВА ЗА УПРАВЛЕНИЕ: Кмет на Община Велико Търново - чл.12, ал.5 от ЗОС.	
10. АКТОСЪСТАВИТЕЛ: Павлина Желязкова - Главен експерт в Отдел УС	
11. ЗАБЕЛЕЖКИ: Към графа 2. Правно основание Протоколно Решение № 10/19.12.2008 г. с Приложение № 1, към раздел I, т.1 към него, Заповед № РД-14-152/23.12.2008 г. на Директора на Областна Дирекция "Земеделие" - гр. Велико Търново, Приемо-предавателен протокол от 07.04.2009 г., Скица № 15-1313224-13.12.2023 г. на СГКК - Велико Търново; Удостоверение за характеристики на имота №25-354175-13.12.2023г. на СГКК - Велико Търново и Удостоверение №5401000315/10.01.2024г. за данъчна оценка на имота.	







СЛУЖБА ПО ГЕОДЕЗИЯ, КАРТОГРАФИЯ И КАДАСТЪР - ГР.ВЕЛИКО ТЪРНОВО

5000, ПОЩЕНСКА КУТИЯ – 331, Бул. "Цар Т.СВЕТОСЛАВ" №59, 062/622536; 623889,  
veliko.tarnovo@cadastre.bg, БУЛСТАТ:130362903

СКИЦА НА ПОЗЕМЛЕН ИМОТ  
№ 15-1285978-05.12.2023 г.

Поземлен имот с идентификатор 15401.13.24

С. Големаните, общ. Велико Търново, обл. Велико Търново

По кадастралната карта и кадастралните регистри, одобрени със Заповед РД-18-265/31.01.2018 г.

на ИЗПЪЛНИТЕЛЕН ДИРЕКТОР НА АГКК

Последно изменение на кадастралната карта и кадастралните регистри, засягащо поземления имот:  
няма данни за изменение

Адрес на поземления имот: с. Големаните, местност ТИХИ ДОЛ

Площ: 2000 кв. м

Трайно предназначение на територията: Земеделска

Начин на трайно ползване: Нива

Категория на земята: 5

Координатна система ККС2005



М 1:1000

Скица № 15-1285978-05.12.2023 г. издадена въз основа на  
заявление с входящ № 01-678201-05.12.2023 г.

КИРИЛ

КИРИЛОВ ОБА Велико Търново



Преишен идентификатор: няма  
Номер по предходен план: 013024  
Съседни: 15401.1.59, 15401.13.16, 15401.40.28

Собственици по данни от КРНИ:

**1. ОБЩИНА ВЕЛИКО ТЪРНОВО**

площ 2000 кв. м от правото на собственост

Заповед на директора на ОД "Земеделие" по чл.45в, ал.7 от ППЗСПЗЗ одобряваща протоколно решение на комисията по чл.19, ал.2 от ЗСПЗЗ № РД-14-152 от 23.12.2001г., издаден от ОД "ЗЕМЕДЕЛИЕ" ВЕЛИКО ТЪРНОВО

Носители на други вещни права по данни от КРНИ:  
**няма данни**

**Сгради, които попадат върху имота**  
няма данни за сгради



Скица № 15-1285978-05.12.2023 г. издадена въз основа на  
заявление с входящ № 01-678201-05.12.2023 г.

КИРИЛ

КИРИЛОВ ОБА Велико Търново





РЕПУБЛИКА БЪЛГАРИЯ  
 МИНИСТЕРСТВО НА РЕГИОНАЛНОТО РАЗВИТИЕ И БЛАГОУСТРОЙСТВОТО И  
 МИНИСТЕРСТВОТО НА ПРАВОСЪДИЕТО  
 ОБЩИНА ВЕЛИКО ТЪРНОВО ОБЛАСТ ВЕЛИКО ТЪРНОВО

Съдебен акт по вписванията гр. Велико Търново  
 Вх. рег. № 3165 / 09-05-2024 г.  
 Акт № 8249 том IV / дело № 1603 / 2024 г.  
 Имотна партида  
 № 09-05-2024 г.

УТВЪРЖДАВАМ: ..

КМЕТ НА ОБЩИНА:  
 д-р инж. ДАНИЕЛ ПАНОВ  
 (име, фамилия)



Вписване по ЗСПВ  
 Служба по вписванията

СЪДИЯ ПО ВПИСВАНИЯТА:  
 .....  
 (име, фамилия)



**АКТ № 8249**

**ЗА ЧАСТНА ОБЩИНСКА СОБСТВЕНОСТ**

Регистър 42

Досие 8249



1. ДАТА НА СЪСТАВЯНЕ	29.04.2024 г.
2. ПРАВНО ОСНОВАНИЕ	НА ОСНОВАНИЕ: чл.56, ал.1, чл.2, ал.1, т.7 и чл.5 ал.2 от ЗОС; чл.19, ал.1 и чл.25, ал.1 от ЗСПЗЗ, във връзка с чл.45в, ал.7 от ППЗСПЗЗ, Продължава в графа Забележки
3. ВИД И ОПИСАНИЕ НА ИМОТА	Нива /Земи по чл.19 от ЗСПЗЗ/, представляваща поземлен имот с идентификатор 15401.35.8 /едно пет четири нула едно точка три пет точка осем/ по кадастрална карта и кадастрални регистри на с.Големаните, находяща се в местност "Забити камъни", с площ 6598 /шест хиляди петстотин деветдесет и осем/ кв.м., трайно предназначение на територията: Земеделска, категория на земята: 3 /три/.
4. МЕСТОНАХОЖДЕНИЕ НА ИМОТА	с. Големаните, местност "Забити камъни" ПИ с идентификатор 15401.35.8 по КККР на с. Големаните Номер по предходен план: 035008 Със Заповед РД-18-265/31.01.2018г. на ИЗПЪЛНИТЕЛЕН ДИРЕКТОР НА АГКК са одобрени кадастралната карта и кадастралните регистри на с. Големаните.
5. ГРАНИЦИ НА ИМОТА	ПИ с идентификатори 15401.35.34, 15401.35.36, 15401.56.30, 15401.35.20, 15401.35.39, 15401.40.44, 15401.35.41
6. ДАНЪЧНА ОЦЕНКА НА ИМОТА КЪМ МОМЕНТА НА УТВЪРЖДАВАНЕ НА АКТА:	1018.40 лв. /хиляда осемнадесет лева и четиридесет стотинки/



7. СЪСОБСТВЕНИЦИ	
8. НОМЕР И ДАТА НА СЪСТАВЕНИ ПО-РАНО АКТОВЕ	
9. ПРЕДОСТАВЕНИ ПРАВА ЗА УПРАВЛЕНИЕ: Кмет на Община Велико Търново - чл.12, ал.5 от ЗОС.	
10. АКТОСЪСТАВИТЕЛ: Павлина Желязкова - Главен експерт в Отдел УС	
11. ЗАБЕЛЕЖКИ: Към графа 2. Правно основание Протоколно Решение № 10/19.12.2008 г. с Приложение № 1, към раздел I, т.1 към него, Заповед №РД-14-152/23.12.2008 г. на Директора на Областна Дирекция "Земеделие" - гр. Велико Търново, Приемо-предавателен протокол от 07.04.2009 г., Скица № 15-1313226-13.12.2023 г. на СГКК - Велико Търново; Удостоверение за характеристики на имота №25-354176-13.12.2023г. на СГКК - Велико Търново и Удостоверение №5401000316/10.01.2024г. за данъчна оценка на имота.	







СЛУЖБА ПО ГЕОДЕЗИЯ, КАРТОГРАФИЯ И КАДАСТЪР - ГР. ВЕЛИКО ТЪРНОВО

5000, ПОЩЕНСКА КУТИЯ – 331, Бул. "Цар Т.СВЕТОСЛАВ" №59, 062/622536; 623889,  
veliko.tarnovo@cadastre.bg, БУЛСТАТ:130362903

СКИЦА НА ПОЗЕМЛЕН ИМОТ  
№ 15-1285982-05.12.2023 г.

Поземлен имот с идентификатор 15401.35.8

С. Големаните, общ. Велико Търново, обл. Велико Търново

По кадастралната карта и кадастралните регистри, одобрени със Заповед РД-18-265/31.01.2018 г.

на ИЗПЪЛНИТЕЛЕН ДИРЕКТОР НА АГКК

Последно изменение на кадастралната карта и кадастралните регистри, засягащо поземления имот:

няма данни за изменение

Адрес на поземления имот: с. Големаните, местност ЗАБИТИ КАМЪНИ

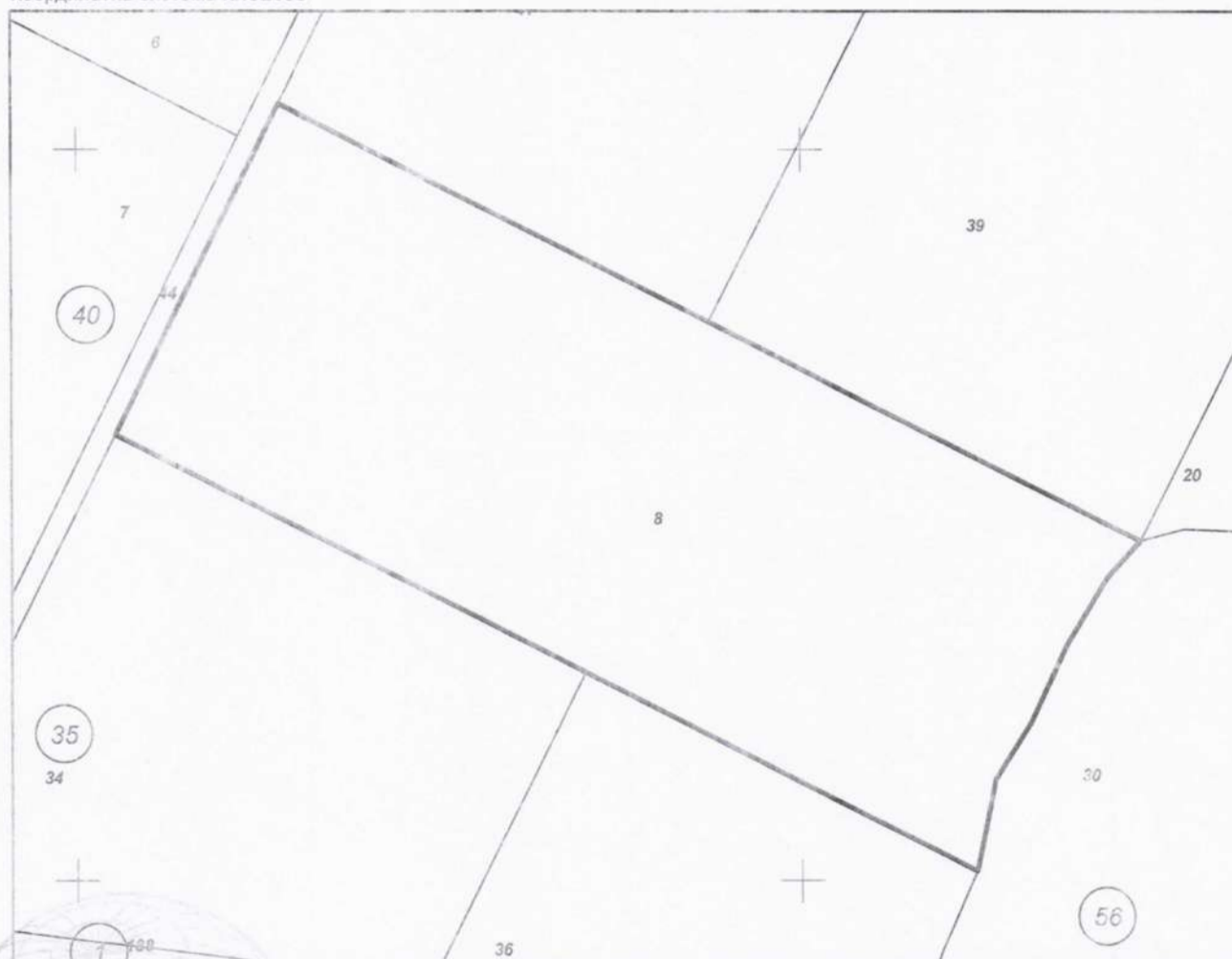
Площ: 6598 кв. м

Трайно предназначение на територията: Земеделска

Начин на трайно ползване: Нива

Категория на земята: 3

Координатна система ККС2005



М 1:1000

Скица № 15-1285982-05.12.2023 г. издадена въз основа на  
заявление с входящ № 01-678201-05.12.2023 г.

КИРИЛ

3 КИРИЛОВ ОБА Велико Търново



Предишен идентификатор: няма

Номер по предходен план: 035008

Съседни: 15401.35.34, 15401.35.36, 15401.56.30, 15401.35.20, 15401.35.39, 15401.40.44, 15401.35.41

Собственици по данни от КРНИ:

1. ОБЩИНА ВЕЛИКО ТЪРНОВО

площ 6600 кв. м от правото на собственост

Заповед на директора на ОД "Земеделие" по чл.45в, ал.7 от ППЗСПЗЗ одобряваща протоколно решение на комисията по чл.19, ал.2 от ЗСПЗЗ № РД-14-152 от 23.12.2001г., издаден от ОД "ЗЕМЕДЕЛИЕ" ВЕЛИКО ТЪРНОВО

Носители на други вещни права по данни от КРНИ:

няма данни

Сгради, които попадат върху имота

няма данни за сгради



Скица № 15-1285982-05.12.2023 г. издадена въз основа на  
заявление с входящ № 01-678201-05.12.2023 г.

КИРИЛ

КИРИЛОВ ОБА Велико Търново





**РЕПУБЛИКА БЪЛГАРИЯ**  
**МИНИСТЕРСТВО НА РЕГИОНАЛНОТО РАЗВИТИЕ И БЛАГОУСТРОЙСТВОТО И**  
**МИНИСТЕРСТВОТО НА ПРАВОСЪДИЕТО**  
**ОБЩИНА ВЕЛИКО ТЪРНОВО, ОБЛАСТ ВЕЛИКО ТЪРНОВО**

УТВЪРЖДАВАМ: ...

(подпис и печат)



Вписване по ЗС/ПВ

Служба по вписванията:

СЪДИЯ ПО ВПИСВАНИЯ

РБ  
 (Име, фамилия)

КМЕТ НА ОБЩИНА:  
**д-р инж. ДАНИЕЛ ПАНОВ**  
 (име, фамилия)


**АКТ № 8216**

ЗА ЧАСТНА ОБЩИНСКА СОБСТВЕНОСТ

Регистър 42

Досие 8216

1. ДАТА НА СЪСТАВЯНЕ	13.03.2024 г.
2. ПРАВНО ОСНОВАНИЕ	НА ОСНОВАНИЕ: чл.56, ал.1; чл.2, ал.1, т.7 от ЗОС; чл.19, ал.1 от ЗСПЗЗ, във връзка с чл.45в, ал.7 от ППЗСПЗЗ, Продължава в графа Забележки
3. ВИД И ОПИСАНИЕ НА ИМОТА	Нива /земи по чл.19 от ЗСПЗЗ/, представляваща поземлен имот с идентификатор 36837.41.5 /три шест осем три седем точка четири едно точка пет/ по кадастрална карта на гр. Килифарево, с площ 3825 /три хиляди осемстотин двадесет и пет/ кв. м., категория на земята 3 /три/, местност "Виренто" в землището на гр. Килифарево.
4. МЕСТОНАХОЖДЕНИЕ НА ИМОТА	гр. Килифарево, местност "Виренто", ПИ с идентификатор 36837.41.5 по КККР на гр. Килифарево. Номер по предходен план: 041005 Със Заповед РД-18-67/12.07.2016г. на ИЗПЪЛНИТЕЛЕН ДИРЕКТОР НА АГКК са одобрени кадастралната карта и кадастралните регистри на гр. Килифарево.
5. ГРАНИЦИ НА ИМОТА	ПИ с идентификатори №№ 36837.41.4, 36837.41.42, 36837.41.41, 36837.41.6, 36837.41.58
6. ДАНЪЧНА ОЦЕНКА НА ИМОТА КЪМ МОМЕНТА НА УТВЪРЖДАВАНЕ НА АКТА:	506.00 лв. /петстотин и шест лева/

7. СЪСОБСТВЕНИЦИ	
8. НОМЕР И ДАТА НА СЪСТАВЕНИ ПО-РАНО АКТОВЕ	
9. ПРЕДОСТАВЕНИ ПРАВА ЗА УПРАВЛЕНИЕ: Кмет на Община Велико Търново - чл.12, ал.5 от ЗОС.	
10. АКТОСЪСТАВИТЕЛ: Павлина Желязкова - Главен експерт в Отдел УС	
11. ЗАБЕЛЕЖКИ: Към графа 2. Правно основание Протоколно Решение № 10 /19.12.2008 г. с Приложение №1, раздел I, т.1 към него, Заповед №РД-14-152/23.12.2008г. на Директора на Областна Дирекция "Земеделие" гр. В. Търново, Приемо-предавателен протокол от 07.04.2009г., Скица № 15-1313235-13.12.2023г., Удостоверение №25-354181-13.12.2023 г. за характеристики на имота от СГКК - гр. Велико Търново и Удостоверение №5401000321/10.01.2024г. за данъчна оценка на имота.	





СЛУЖБА ПО ГЕОДЕЗИЯ, КАРТОГРАФИЯ И КАДАСТЪР - ГР. ВЕЛИКО ТЪРНОВО

5000, ПОЩЕНСКА КУТИЯ – 331, Бул. "Цар Т.СВЕТΟΣЛАВ" №59, 062/622536; 623889,  
veliko.tarnovo@cadastre.bg, БУЛСТАТ:130362903

**СКИЦА НА ПОЗЕМЛЕН ИМОТ**  
**№ 15-1285988-05.12.2023 г.**

Поземлен имот с идентификатор **36837.41.5**

Гр. Килифарево, общ. Велико Търново, обл. Велико Търново

По кадастралната карта и кадастралните регистри, одобрени със **Заповед РД-18-67/12.07.2016 г.**

на **ИЗПЪЛНИТЕЛЕН ДИРЕКТОР НА АГКК**

Последно изменение на кадастралната карта и кадастралните регистри, засягащо поземления имот:  
**няма данни за изменение**

Адрес на поземления имот: **гр. Килифарево, местност ВИРЕНТО**

Площ: **3825 кв. м**

Трайно предназначение на територията: **Земеделска**

Начин на трайно ползване: **Нива**

Категория на земята: **3**

Координатна система ККС2005



М 1:2000

Скица № 15-1285988-05.12.2023 г. издадена въз основа на  
заявление с входящ № 01-678201-05.12.2023 г.

КИРИЛ

КИРИЛОВ ОБА Велико Търново



Преишен идентификатор: няма  
Номер по предходен план: 041005  
Съседни: 36837.41.4, 36837.41.42, 36837.41.41, 36837.41.6, 36837.41.58

Собственици по данни от КРНИ:

**1. ОБЩИНА ВЕЛИКО ТЪРНОВО**

площ 3826 кв. м от правото на собственост

Заповед на директора на ОД "Земеделие" по чл.45в, ал.7 от ППЗСПЗЗ одобряваща протоколно решение на комисията по чл.19, ал.2 от ЗСПЗЗ № РД-14-152 от 23.12.2008г., издаден от ОД "ЗЕМЕДЕЛИЕ" ВЕЛИКО ТЪРНОВО

Носители на други вещни права по данни от КРНИ:

**няма данни**

**Сгради, които попадат върху имота**

няма данни за сгради



Скица № 15-1285988-05.12.2023 г. издадена въз основа на  
заявление с входящ № 01-678201-05.12.2023 г.

КИРИЛ

КИРИЛОВ ОБА Велико Търново



2024.03.14

Служба по вписванията гр. Велико Търново  
 Вх. рег. № 1811 / 19-11/2024  
 Акт № 8 том V / дело № 924  
 Партидна книга: том \_\_\_\_\_ стр. \_\_\_\_\_  
 Имотна партида \_\_\_\_\_ кв. № 1,9-11/2024



РЕПУБЛИКА БЪЛГАРИЯ  
 МИНИСТЕРСТВО НА РЕГИОНАЛНОТО РАЗВИТИЕ И БЛАГОУСТРОЙСТВОТО  
 МИНИСТЕРСТВОТО НА ПРАВОСЪДИЕТО  
 ОБЩИНА ВЕЛИКО ТЪРНОВО ОБЛАСТ ВЕЛИКО ТЪРНОВО



УТВЪРЖДАВАМ:  
 (подпис и печат)  
 КМЕТ НА ОБЩИНА:  
 д-р инж. ДАНИЕЛ ПАНОВ  
 (име, фамилия)

Вписване по ЗС/ПВ  
 Служба по вписванията:  
 СЪДИЯ ПО ВПИСВАНИЯТА:  
 .....  
 (име, фамилия)

**АКТ № 8219**  
 ЗА ЧАСТНА ОБЩИНСКА СОБСТВЕНОСТ

Регистър 42  
 Досие 8219

1. ДАТА НА СЪСТАВЯНЕ	14.03.2024 г.
2. ПРАВНО ОСНОВАНИЕ	НА ОСНОВАНИЕ: чл.56, ал.1; чл. 59, ал.1 и чл.2, ал.1, т.7 от ЗОС, Договор за замяна от 11.04.2005г. Продължава в графа Забележки
3. ВИД И ОПИСАНИЕ НА ИМОТА	Нива, представляваща поземлен имот с идентификатор 36837.79.33 /три шест осем три седем точка седем девет точка три три/ по кадастрална карта на гр. Килифарево, Четвърта категория, с площ 6399 /шест хиляди триста деветдесет и девет/ кв.м., местност "Даровец", землище гр. Килифарево.
4. МЕСТОНАХОЖДЕНИЕ НА ИМОТА	гр. Килифарево, местност "Даровец", ПИ с идентификатор 36837.79.33 Номер по предходен план: 079033 Със Заповед РД-18-67/12.07.2016 г. на ИЗПЪЛНИТЕЛЕН ДИРЕКТОР НА АГКК е одобрена кадастралната карта и кадастралните регистри на гр. Килифарево.
5. ГРАНИЦИ НА ИМОТА	ПИ с идентификатор: 36837.79.36, 36837.79.34, 36837.79.253, 36837.79.32
6. ДАНЪЧНА ОЦЕНКА НА ИМОТА КЪМ МОМЕНТА НА УТВЪРЖДАВАНЕ НА АКТА:	949.30 лв. /деветстотин четиридесет и девет лева и тридесет стотинки/

7. СЪСОБСТВЕНИЦИ	
8. НОМЕР И ДАТА НА СЪСТАВЕНИ ПО-РАНО АКТОВЕ	АОС №3216/18.04.2006г.
9. ПРЕДОСТАВЕНИ ПРАВА ЗА УПРАВЛЕНИЕ: Кмет на Община Велико Търново - чл.12, ал.5 от ЗОС.	
10. АКТОСЪСТАВИТЕЛ: Павлина Желязкова - Главен експерт в Отдел УС	
11. ЗАБЕЛЕЖКИ: Към графа 2. Правно основание Скица №15-1313237-13.12.2023г. на СГКК - Велико Търново; Удостоверение за характеристики на имота №25-354182-13.12.2023г. на СГКК - Велико Търново и Удостоверение №5401000322/10.01.2024 г. за данъчна оценка на имота.	





## СЛУЖБА ПО ГЕОДЕЗИЯ, КАРТОГРАФИЯ И КАДАСТЪР - ГР. ВЕЛИКО ТЪРНОВО

5000, ПОЩЕНСКА КУТИЯ – 331, Бул. "Цар Т.СВЕТОСЛАВ" №59, 062/622536; 623889,  
veliko.tarnovo@cadastre.bg, БУЛСТАТ:130362903

### СКИЦА НА ПОЗЕМЛЕН ИМОТ № 15-1285993-05.12.2023 г.

Поземлен имот с идентификатор 36837.79.33

Гр. Килифарево, общ. Велико Търново, обл. Велико Търново

По кадастралната карта и кадастралните регистри, одобрени със **Заповед РД-18-67/12.07.2016 г.**

на **ИЗПЪЛНИТЕЛЕН ДИРЕКТОР НА АГКК**

Последно изменение на кадастралната карта и кадастралните регистри, засягащо поземления имот:  
**няма данни за изменение**

Адрес на поземления имот: гр. Килифарево, местност **ДАРОВЕЦ**

Площ: **6399** кв. м

Трайно предназначение на територията: **Земеделска**

Начин на трайно ползване: **Нива**

Категория на земята: **4**

Координатна система ККС2005



М 1:2000

Скица № 15-1285993-05.12.2023 г. издадена въз основа на  
заявление с входящ № 01-678201-05.12.2023 г.

КИРИЛ

КИРИЛОВ ОБА Велико Търново



Предишен идентификатор: **няма**  
Номер по предходен план: **079033**  
Съседни: **36837.79.36, 36837.79.34, 36837.79.253, 36837.79.32**

Собственици по данни от КРНИ:

**1. 000133634, ОБЩИНА ВЕЛИКО ТЪРНОВО**

Няма данни за идеалните части


Договор за замяна на земеделски земи от ОПФ със земи на граждани и юридически лица - чл.36 от ППЗСПЗЗ № 213 том 3 рег. 3107 от 11.04.2005г., издаден от РАЙОНЕН СЪД ВЕЛИКО ТЪРНОВО

Носители на други вещни права по данни от КРНИ:

**няма данни**

**Сгради, които попадат върху имота**

няма данни за сгради



Скица № 15-1285993-05.12.2023 г. издадена въз основа на  
заявление с входящ № 01-678201-05.12.2023 г.

КИРИЛ

КИРИЛОВ ОБА Велико Търново





РЕПУБЛИКА БЪЛГАРИЯ

МИНИСТЕРСТВО НА РЕГИОНАЛНОТО РАЗВИТИЕ И БЛАГОУСТРОЙСТВОТО

МИНИСТЕРСТВОТО НА ПРАВОСЪДИЕТО

ОБЩИНА ВЕЛИКО ТЪРНОВО ОБЛАСТ ВЕЛИКО ТЪРНОВО

Служба по вписванията гр. Велико Търново  
Вх. рег. № 1211/2024 г.  
дом № 11 / дело № 934 / 2024 г.  
Партидна книга: том \_\_\_\_\_ стр. \_\_\_\_\_

УТВЪРЖДАВАМ: .....

(подпис и печат)



Вписване по ЗС/ПВ

Служба по вписванията  
Съдия по вписванията

СЪДИЯ ПО ВПИСВАНИЯ

.....

(име, фамилия)

КМЕТ НА ОБЩИНА:

д-р инж. ДАНИЕЛ ПАНОВ

(име, фамилия)


### АКТ № 8220

#### ЗА ЧАСТНА ОБЩИНСКА СОБСТВЕНОСТ

Регистър 42

Досие 8220

1. ДАТА НА СЪСТАВЯНЕ	14.03.2024 г.
2. ПРАВНО ОСНОВАНИЕ	НА ОСНОВАНИЕ: чл.56, ал.1; чл. 59, ал.1 и чл.2, ал.1, т.7 от ЗОС. Договор за замяна от 11.04.2005г. Продължава в графа Забележки
3. ВИД И ОПИСАНИЕ НА ИМОТА	Нива, представляваща поземлен имот с идентификатор 36837.259.9 /три шест осем три седем точка две пет девет точка девет/ по кадастрална карта на гр. Килифарево, четвърта категория, с площ 9813 /девет хиляди осемстотин и тринадесет/ кв. м., местност "Тихов дол", землище гр. Килифарево.
4. МЕСТОНАХОЖДЕНИЕ НА ИМОТА	гр. Килифарево, местност "Тихов дол", ПИ с идентификатор 36837.259.9 Номер по предходен план: 259009 Със Заповед РД-18-67/12.07.2016 г. на ИЗПЪЛНИТЕЛЕН ДИРЕКТОР НА АГКК е одобрена кадастралната карта и кадастралните регистри на гр. Килифарево.
5. ГРАНИЦИ НА ИМОТА	ПИ с идентификатори: 15401.12.38, 15401.12.39, 15401.12.12, 15401.12.13, 36837.259.17, 36837.259.8, 36837.259.10
6. ДАНЪЧНА ОЦЕНКА НА ИМОТА КЪМ МОМЕНТА НА УТВЪРЖДАВАНЕ НА АКТА:	1265.90 лв. /хиляда двеста шестдесет и пет лева и деветдесет стотинки/

7. СЪСОБСТВЕНИЦИ	
8. НОМЕР И ДАТА НА СЪСТАВЕНИ ПО-РАНО АКТОВЕ	АОС №3272/01.06.2006г.
9. ПРЕДОСТАВЕНИ ПРАВА ЗА УПРАВЛЕНИЕ: Кмет на Община Велико Търново - чл.12, ал.5 от ЗОС.	
10. АКТОСЪСТАВИТЕЛ: Павлина Желязкова - Главен експерт в Отдел УС	 (Подпис)
11. ЗАБЕЛЕЖКИ: Към графа 2. Правно основание Скица №15-1313233-13.12.2023г. на СГКК - Велико Търново; Удостоверение за характеристики на имота №25-354180-13.12.2023г. на СГКК - Велико Търново и Удостоверение №5401000320/10.01.2024 г. за данъчна оценка на имота.	





СЛУЖБА ПО ГЕОДЕЗИЯ, КАРТОГРАФИЯ И КАДАСТЪР - ГР. ВЕЛИКО ТЪРНОВО

5000, ПОЩЕНСКА КУТИЯ – 331, Бул. "Цар Т.СВЕТОСЛАВ" №59, 062/622536; 623889,  
veliko.tamovo@cadastre.bg, БУЛСТАТ:130362903

СКИЦА НА ПОЗЕМЛЕН ИМОТ  
№ 15-1285996-05.12.2023 г.

Поземлен имот с идентификатор 36837.259.9

Гр. Килифарево, общ. Велико Търново, обл. Велико Търново

По кадастралната карта и кадастралните регистри, одобрени със Заповед РД-18-67/12.07.2016 г.

на ИЗПЪЛНИТЕЛЕН ДИРЕКТОР НА АГКК

Последно изменение на кадастралната карта и кадастралните регистри, засягащо поземления имот:

няма данни за изменение

Адрес на поземления имот: гр. Килифарево, местност ТИХОВ ДОЛ

Площ: 9813 кв. м

Трайно предназначение на територията: Земеделска

Начин на трайно ползване: Нива

Категория на земята: 4

Координатна система ККС2005



М 1:2000

Скица № 15-1285996-05.12.2023 г. издадена въз основа на  
заявление с входящ № 01-678201-05.12.2023 г.

КИРИЛ

КИРИЛОВ ОБА Велико Търново



Предишен идентификатор: **няма**

Номер по предходен план: **259009**

Съседни: **15401.12.38, 15401.12.39, 15401.12.12, 15401.12.13, 36837.259.17, 36837.259.8, 36837.259.10**

Собственици по данни от КРНИ:

**1. 000133634, ОБЩИНА ВЕЛИКО ТЪРНОВО**

Няма данни за идеалните части

Договор за замяна на земеделски земи от ОПФ със земи на граждани и юридически лица - чл.36 от ППЗСПЗЗ № 213 том 3 рег. 3107 от 11.04.2005г., издаден от РАЙОНЕН СЪД ВЕЛИКО ТЪРНОВО

Носители на други вещни права по данни от КРНИ:

**няма данни**

Сгради, които попадат върху имота

няма данни за сгради



Скица № 15-1285996-05.12.2023 г. издадена въз основа на  
заявление с входящ № 01-678201-05.12.2023 г.

КИРИЛ

КИРИЛОВ ОБА Велико Търново





РЕПУБЛИКА БЪЛГАРИЯ

МИНИСТЕРСТВО НА РЕГИОНАЛНОТО РАЗВИТИЕ И БЛАГОУСТРОЙСТВОТО И  
МИНИСТЕРСТВОТО НА ПРАВОСЪДИЕТО  
ОБЩИНА ВЕЛИКО ТЪРНОВО

ВЕЛИКО ТЪРНОВО

Акть № 15 том V / дело № 984 / 2024 г.

УТВЪРЖДАВАМ: . . . .

(подпис и печат)



Вписване по ЗС/ПВ

Съдебно вписванията:

КМЕТ НА ОБЩИНА;  
д-р инж. ДАНИЕЛ ПАНОВ  
(име, фамилия)

СЪДИЯ ПО ВПИСВАНИЯТА:

РБ  
(име, фамилия)

АКТ № 8217

ЗА ЧАСТНА ОБЩИНСКА СОБСТВЕНОСТ

Регистър 42

Досие 8217

1. ДАТА НА СЪСТАВЯНЕ	13.03.2024 г.
2. ПРАВНО ОСНОВАНИЕ	НА ОСНОВАНИЕ: чл.56, ал.1; чл.2, ал.1, т.7 от ЗОС; чл.19, ал.1 от ЗСПЗЗ, във връзка с чл.45в, ал.7 от ИИЗСПЗЗ. Продължава в графа Забележки
3. ВИД И ОПИСАНИЕ НА ИМОТА	Нива /земи по чл.19 от ЗСПЗЗ/, представляваща по земен имот с идентификатор 36837.133.3 /три шест осем три седем точка едно три три точка три/ по кадастрална карта на гр. Килифарево, с площ 3403 /три хиляди четиристотин и три/ кв.м., категория на земята 6 /шест/, местност "Стублицата" в землището на гр. Килифарево.
4. МЕСТОНАХОЖДЕНИЕ НА ИМОТА	гр. Килифарево, местност "Стублицата", ПИ с идентификатор 36837.133.3 по КККР на гр. Килифарево. Номер по предходен план: 133003 Със Заповед РД-18-67/12.07.2016г. на ИЗПЪЛНИТЕЛЕН ДИРЕКТОР НА АГКК са одобрени кадастралната карта и кадастралните регистри на гр. Килифарево.
5. ГРАНИЦИ НА ИМОТА	ПИ с идентификатори №№ 36837.133.8, 36837.133.7, 36837.133.9, 36837.133.2
6. ДАНЪЧНА ОЦЕНКА НА ИМОТА КЪМ МОМЕНТА НА УТВЪРЖДАВАНЕ НА АКТА:	275.60 лв. /двеста седемдесет и пет лева и шестдесет стотинки/

7. СЪСОБСТВЕНИЦИ	
8. НОМЕР И ДАТА НА СЪСТАВЕНИ ПО-РАНО АКТОВЕ	
9. ПРЕДОСТАВЕНИ ПРАВА ЗА УПРАВЛЕНИЕ: Кмет на Община Велико Търново - чл.12, ал.5 от ЗОС.	
10. АКТОСЪСТАВИТЕЛ: Павлина Желязкова - Главен експерт в Отдел УС	.... (Подпис)
11. ЗАБЕЛЕЖКИ: Към графа 2. Правно основание Протоколно Решение № 10 /19.12.2008 г. с Приложение №1, раздел I, т.1 към него, Заповед №РД-14-152/23.12.2008г. на Директора на Областна Дирекция "Земеделие" гр. В. Търново, Приемо-предавателен протокол от 07.04.2009г., Скица № 15-1313231-13.12.2023г., Удостоверение №25-354179-13.12.2023 г. за характеристики на имота от СГКК - гр. Велико Търново и Удостоверение №5401000319/10.01.2024г. за данъчна оценка на имота.	





СЛУЖБА ПО ГЕОДЕЗИЯ, КАРТОГРАФИЯ И КАДАСТЪР - ГР. ВЕЛИКО ТЪРНОВО

5000, ПОЩЕНСКА КУТИЯ – 331, Бул. "Цар Т.СВЕТОСЛАВ" №59, 062/622536; 623889,  
veliko.tarnovo@cadastre.bg, БУЛСТАТ:130362903

СКИЦА НА ПОЗЕМЛЕН ИМОТ  
№ 15-1286000-05.12.2023 г.

Поземлен имот с идентификатор 36837.133.3

Гр. Килифарево, общ. Велико Търново, обл. Велико Търново

По кадастралната карта и кадастралните регистри, одобрени със Заповед РД-18-67/12.07.2016 г.

на ИЗПЪЛНИТЕЛЕН ДИРЕКТОР НА АГКК

Последно изменение на кадастралната карта и кадастралните регистри, засягащо поземления имот:

няма данни за изменение

Адрес на поземления имот: гр. Килифарево, местност СТУБЛИЦАТА

Площ: 3403 кв. м

Трайно предназначение на територията: Земеделска

Начин на трайно ползване: Нива

Категория на земята: 6

Координатна система ККС2005



М 1:1000

Скица № 15-1286000-05.12.2023 г. издадена въз основа на  
заявление с входящ № 01-678201-05.12.2023 г.

КИРИЛ

КИРИЛОВ ОБА Велико Търново



Предишен идентификатор: **няма**  
Номер по предходен план: **133003**  
Съседни: **36837.133.8, 36837.133.7, 36837.133.9, 36837.133.2**

Собственици по данни от КРНИ:

**1. ОБЩИНА ВЕЛИКО ТЪРНОВО**

площ 3403 кв. м от правото на собственост

Заповед на директора на ОД "Земеделие" по чл.45в, ал.7 от ППЗСПЗЗ одобряваща протоколно решение на комисията по чл.19, ал.2 от ЗСПЗЗ № РД-14-152 от 23.12.2008г., издаден от ОД "ЗЕМЕДЕЛИЕ" ВЕЛИКО ТЪРНОВО

Носители на други вещни права по данни от КРНИ:

**няма данни**

Сгради, които попадат върху имота

**няма данни за сгради**



Скица № 15-1286000-05.12.2023 г. издадена въз основа на  
заявление с входящ № 01-678201-05.12.2023 г.

КИРИЛ

КИРИЛОВ ОБА Велико Търново





РЕПУБЛИКА БЪЛГАРИЯ

МИНИСТЕРСТВО НА РЕГИОНАЛНОТО РАЗВИТИЕ И БЛАГОУСТРОЙСТВОТО И  
МИНИСТЕРСТВОТО НА ПРАВОСЪДИЕТО  
ОБЩИНА ВЕЛИКО ТЪРНОВО ОБЛАСТ ВЕЛИКО ТЪРНОВО

УТВЪРЖДАВАМ: ...

(подпис)

КМЕТ НА ОБЩИНА:  
д-р инж. ДАНИЕЛ ПАНОВ  
(име, фамилия)



Вписване по ЗС/ПВ

Служба по вписванията:

СЪДИЯ ПО ВПИСВАНИЯТА:

(име, фамилия)



**АКТ № 8221**

ЗА ЧАСТНА ОБЩИНСКА СОБСТВЕНОСТ

Регистър 42

Досие 8221

1. ДАТА НА СЪСТАВЯНЕ	15.03.2024 г.
2. ПРАВНО ОСНОВАНИЕ	НА ОСНОВАНИЕ: чл.56, ал.1; чл.59, ал.1 и чл.2, ал.1, т.7 от ЗОС. Договор за замяна от 10.10.2005г. Продължава в графа Забележки
3. ВИД И ОПИСАНИЕ НА ИМОТА	Нива, представляваща поземлен имот с идентификатор 36837.126.5 /три шест осем три седем точка едно две шест точка пет/ по кадастрална карта на гр. Килифарево, с площ 6799 кв.м. /шест хиляди седемстотин деветдесет и девет квадратни метра/, трета категория, местност "Ливадето" в землището на гр.Килифарево.
4. МЕСТОНАХОЖДЕНИЕ НА ИМОТА	гр. Килифарево, местност "Ливадето", ПИ с идентификатор 36837.126.5 по КККР на гр. Килифарево. Номер по предходен план: 126005 Със Заповед РД-18-67/12.07.2016 г. на ИЗПЪЛНИТЕЛЕН ДИРЕКТОР НА АГКК е одобрена кадастралната карта и кадастралните регистри на гр. Килифарево.
5. ГРАНИЦИ НА ИМОТА	ПИ с идентификатори: 36837.126.3, 36837.126.4, 36837.126.6, 36837.127.50, 36837.126.2
6. ДАНЪЧНА ОЦЕНКА НА ИМОТА КЪМ МОМЕНТА НА УТВЪРЖДАВАНЕ НА АКТА:	999.50 лв. /деветстотин деветдесет и девет лева и петдесет стотинки/

7. СЪСОБСТВЕНИЦИ	
8. НОМЕР И ДАТА НА СЪСТАВЕНИ ПО-РАНО АКТОВЕ	АОС №3256/30.05.2006г.
9. ПРЕДОСТАВЕНИ ПРАВА ЗА УПРАВЛЕНИЕ:	Кмет на Община Велико Търново - чл.12, ал.5 от ЗОС.
10. АКТОСЪСТАВИТЕЛ:	Павлина Желязкова - Главен експерт в Отдел УС
11. ЗАБЕЛЕЖКИ:	Към графа 2. Правно основание Скица №15-1313229-13.12.2023г. на СГКК - Велико Търново; Удостоверение за характеристики на имота №25-354178-13.12.2023г. на СГКК - Велико Търново и Удостоверение №5401000318/ 10.01.2024 г. за данъчна оценка на имота.







СЛУЖБА ПО ГЕОДЕЗИЯ, КАРТОГРАФИЯ И КАДАСТЪР - ГР.ВЕЛИКО ТЪРНОВО

5000, ПОЩЕНСКА КУТИЯ – 331, Бул. "Цар Т.СВЕТОСЛАВ" №59, 062/622536; 623889,  
veliko.tarnovo@cadastre.bg, БУЛСТАТ:130362903

СКИЦА НА ПОЗЕМЛЕН ИМОТ  
№ 15-1286003-05.12.2023 г.

Поземлен имот с идентификатор 36837.126.5

Гр. Килифарево, общ. Велико Търново, обл. Велико Търново

По кадастралната карта и кадастралните регистри, одобрени със Заповед РД-18-67/12.07.2016 г.

на ИЗПЪЛНИТЕЛЕН ДИРЕКТОР НА АГКК

Последно изменение на кадастралната карта и кадастралните регистри, засягащо поземления имот:  
няма данни за изменение

Адрес на поземления имот: гр. Килифарево, местност ЛИВАДЕТО

Площ: 6799 кв. м

Трайно предназначение на територията: Земеделска

Начин на трайно ползване: Нива

Категория на земята: 3

Координатна система ККС2005



М 1:1000

Скица № 15-1286003-05.12.2023 г. издадена въз основа на  
заявление с входящ № 01-678201-05.12.2023 г.

КИРИЛ

КИРИЛОВ ОБА Велико Търново



Предишен идентификатор: **няма**

Номер по предходен план: **126005**

Съседни: 36837.126.3, 36837.126.4, 36837.126.6, 36837.127.50, 36837.126.2

Собственици по данни от КРНИ:

**1. 000133634, ОБЩИНА ВЕЛИКО ТЪРНОВО**

Няма данни за идеалните части

Договор за замяна на земеделски земи от ОПФ със земи на граждани и юридически лица - чл.36 от ППЗСПЗЗ № 115 том 7 рег. 8763 от 12.10.2005г., издаден от РАЙОНЕН СЪД ВЕЛИКО ТЪРНОВО

Носители на други вещни права по данни от КРНИ:

**няма данни**

Сгради, които попадат върху имота

няма данни за сгради



Скица № 15-1286003-05.12.2023 г. издадена въз основа на  
заявление с входящ № 01-678201-05.12.2023 г.

КИРИЛ

КИРИЛОВ ОБА Велико Търново





Служба по вписванията гр. Велико Търново  
 Вх. рег. № 1716 / 19 20-2024  
 Акт № 2 том 6 / дело № 987 / 20-2024  
 Партидна книга: том \_\_\_\_\_ стр. \_\_\_\_\_  
 Имотна партида \_\_\_\_\_

РЕПУБЛИКА БЪЛГАРИЯ  
 МИНИСТЕРСТВО НА РЕГИОНАЛНОТО РАЗВИТИЕ И БЛАГОУСТРОЙСТВОТО  
 МИНИСТЕРСТВОТО НА ПРАВОСЪДИЕТО  
 ОБЩИНА ВЕЛИКО ТЪРНОВО - ОБЛАСТ ВЕЛИКО ТЪРНОВО

УТВЪРЖДАВАМ:

(подписант)

КМЕТ НА ОБЩИНА:  
 д-р инж. ДАНИЕЛ ПАНОВ  
 (име, фамилия)



Вписване по ЗС/ПВ  
 Служба по вписванията:

СЪДИЯ ПО ВПИСВАНИЯТА:  
 .....  
 (име, фамилия)

**АКТ № 8218**  
 ЗА ЧАСТНА ОБЩИНСКА СОБСТВЕНОСТ

Регистър 42  
 Досие 8218

1. ДАТА НА СЪСТАВЯНЕ	14.03.2024 г.
2. ПРАВНО ОСНОВАНИЕ	НА ОСНОВАНИЕ: чл.56, ал.1; чл.2, ал.1, т.7 от ЗОС; чл.19, ал.1 от ЗСПЗЗ, във връзка с чл.45в, ал.7 от ППЗСПЗЗ. Продължава в графа Забележки
3. ВИД И ОПИСАНИЕ НА ИМОТА	Нива /земи по чл.19 от ЗСПЗЗ/, представляваща поземлен имот с идентификатор 36837.111.39 /три шест осем три седем точка едно едно едно точка три девет/ по кадастрална карта на гр. Килифарево, с площ 1641 /хиляда шестстотин четиридесет и едно/ кв. м., категория на земята 3 /три/, местност "Черничките" в землището на гр. Килифарево.
4. МЕСТОНАХОЖДЕНИЕ НА ИМОТА	гр. Килифарево, местност "Черничките". ПИ с идентификатор 36837.111.39 по КККР на гр. Килифарево. Номер по предходен план: 111039 Със Заповед РД-18-67/12.07.2016г. на ИЗПЪЛНИТЕЛЕН ДИРЕКТОР НА АГКК са одобрени кадастралната карта и кадастралните регистри на гр. Килифарево.
5. ГРАНИЦИ НА ИМОТА	ПИ с идентификатори №№ 36837.111.355, 36837.111.38, 36837.111.46
6. ДАНЪЧНА ОЦЕНКА НА ИМОТА КЪМ МОМЕНТА НА УТВЪРЖДАВАНЕ НА АКТА:	277.40 лв. /двеста седемдесет и седем лева и четиридесет стотинки/

7. СЪСОБСТВЕНИЦИ	
8. НОМЕР И ДАТА НА СЪСТАВЕНИ ПО-РАНО АКТОВЕ	
9. ПРЕДОСТАВЕНИ ПРАВА ЗА УПРАВЛЕНИЕ: Кмет на Община Велико Търново - чл.12, ал.5 от ЗОС.	
10. АКТОСЪСТАВИТЕЛ: Павлина Желязкова - Главен експерт в Отдел УС (Подпис)	
11. ЗАБЕЛЕЖКИ: Към графа 2. Правно основание Протоколно Решение № 10 /19.12.2008 г. с Приложение №1, раздел I, т.1 към него. Заповед №РД-14-152/23.12.2008г. на Директора на Областна Дирекция "Земеделие" гр. В. Търново. Приемо-предавателен протокол от 07.04.2009г., Скица № 15-1313227-13.12.2023г., Удостоверение №25-354177-13.12.2023 г. за характеристики на имота от СГКК - гр. Велико Търново и Удостоверение №5401000317/10.01.2024г. за данъчна оценка на имота.	







## СЛУЖБА ПО ГЕОДЕЗИЯ, КАРТОГРАФИЯ И КАДАСТЪР - ГР. ВЕЛИКО ТЪРНОВО

5000, ПОЩЕНСКА КУТИЯ – 331, Бул. "Цар Т.СВЕТОСЛАВ" №59, 062/622536; 623889,  
veliko.tamovo@cadastre.bg, БУЛСТАТ:130362903

### СКИЦА НА ПОЗЕМЛЕН ИМОТ № 15-1286006-05.12.2023 г.

Поземлен имот с идентификатор 36837.111.39

Гр. Килифарево, общ. Велико Търново, обл. Велико Търново

По кадастралната карта и кадастралните регистри, одобрени със Заповед РД-18-67/12.07.2016 г.

на ИЗПЪЛНИТЕЛЕН ДИРЕКТОР НА АГКК

Последно изменение на кадастралната карта и кадастралните регистри, засягащо поземления имот:

няма данни за изменение

Адрес на поземления имот: гр. Килифарево, местност ЧЕРНИЧКИТЕ

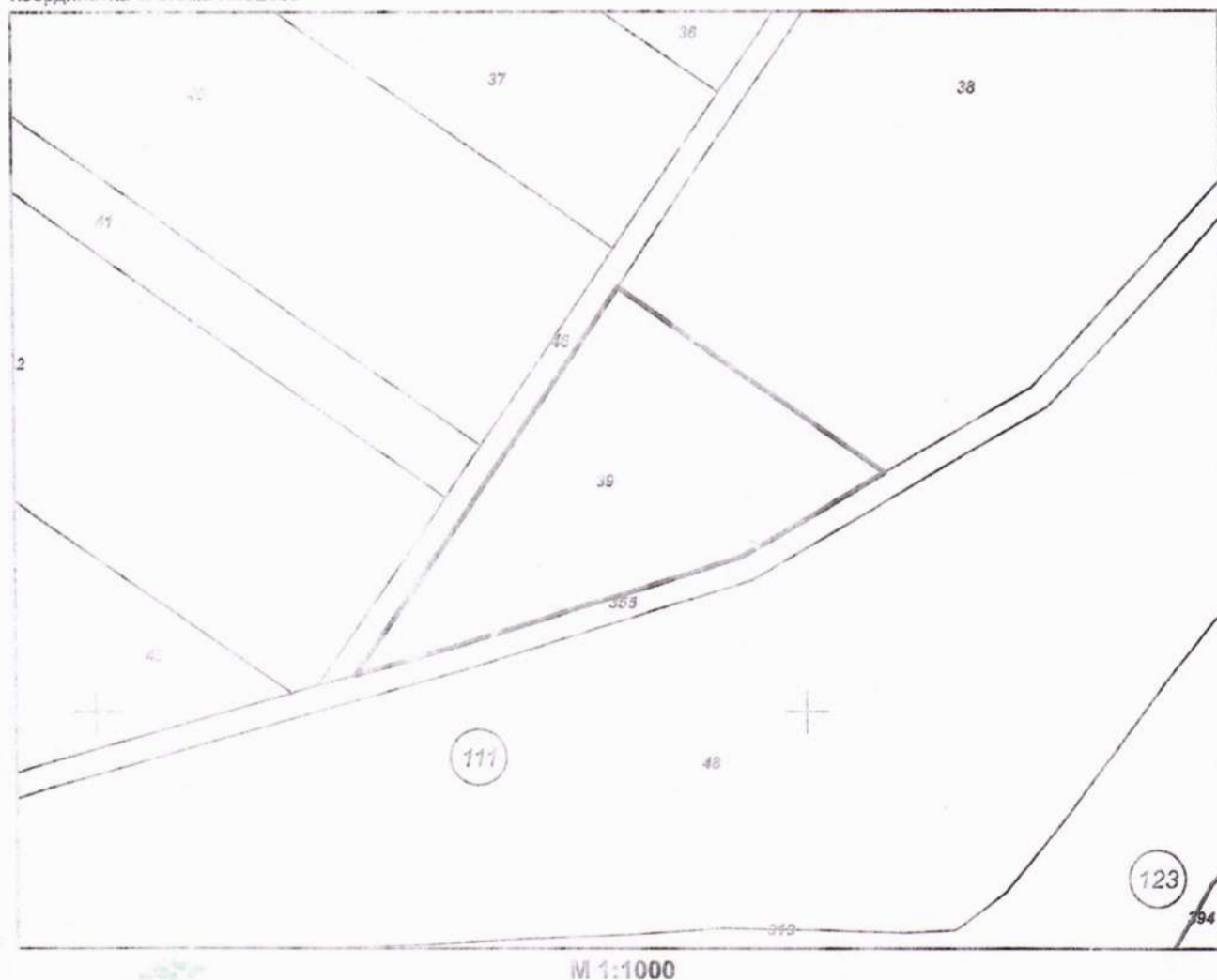
Площ: 1641 кв. м

Трайно предназначение на територията: Земеделска

Начин на трайно ползване: Сива

Категория на земята: 3

Координатна система ККС2005



Скица № 15-1286006-05.12.2023 г. издадена въз основа на  
заявление с входящ № 01-878201-05.12.2023 г.

КИРИЛ

КИРИЛОВ ОБА Велико Търново



Предишен идентификатор: **няма**  
Номер по предходен план: **111039**  
Съсед: **36837.111.355, 36837.111.38, 36837.111.46**

Собственици по данни от КРНИ:

**1. ОБЩИНА ВЕЛИКО ТЪРНОВО**

площ 1642 кв. м от правото на собственост

Заповед на директора на ОД "Земеделие" по чл.45в, ал.7 от ППЗСПЗЗ одобряваща протоколно решение на комисията по чл.19, ал.2 от ЗСПЗЗ № РД-14-152 от 23.12.2008г., издаден от ОД "ЗЕМЕДЕЛИЕ" ВЕЛИКО ТЪРНОВО

Носители на други вещни права по данни от КРНИ:

**няма данни**

**Сгради, които попадат върху имота**

**няма данни за сгради**

Скица № 15-1286006-05.12.2023 г. издадена въз основа на  
заявление с входящ № 01-678201-05.12.2023 г.

.....  
КИРИЛ

КИРИЛОВ ОБА Велико Търново