

ДО
ВЕЛИКОТЪРНОВСКИ
ОБЩИНСКИ СЪВЕТ
гр. ВЕЛИКО ТЪРНОВО

до: ПК по ЗУТТ - 60


ПК по ЗПК

13.03.22

ВЕЛИКОТЪРНО
ОБЩИНСКИ СЪВЕТ
РЕГИСТРАЦИОНЕН ИНДЕКС И ДАТА

Вх № 351/03.03.2022г

ДОКЛАД

| | |
|---|--|
|  | ОБЩИНА В.ТЪРНОВО пощ. код 5000 |
| РЕГИСТРАЦИОНЕН ИНДЕКС И ДАТА | |
| 09-00-21/13.03.22г | |

от инж. ДАНИЕЛ ДИМИТРОВ ПАНОВ
КМЕТ НА ОБЩИНА ВЕЛИКО ТЪРНОВО

ОТНОСНО: Одобряване на Проект за подробен устройствен план - парцеларен план за линеен обект на техническата инфраструктура-физическа инфраструктура за разполагане на електронни съобщителни мрежи, в обхвата на ПИ с идентификатори 48278.107.121 и 48278.107.120 по КККР на с. Миндя, общ. Велико Търново.

УВАЖАЕМИ ОБЩИНСКИ СЪВЕТНИЦИ,

Със заявление с вх. рег. индекс и дата 53-2049-6/20.04.2023г. от „ А1 България“ ЕАД, с адрес: гр.София, ул. „Кукуш“ № 1, е представен проект за подробен устройствен план - парцеларен план за линеен обект на техническата инфраструктура-физическа инфраструктура за разполагане на електронни съобщителни мрежи, в обхвата на ПИ с идентификатори 48278.107.121 и 48278.107.120 по КККР на с. Миндя, общ. Велико Търново.

Проектирането е допуснато въз основа на одобрено техническо задание и разрешение за изработване на проект за подробен устройствен план-парцеларен план (ПУП-ПП), съгласно Решение № 1113 от протокол № 45 от заседание на Великотърновския общински съвет, проведено на 29.09.2022г.

Проектотпредложението е съгласувано с РИОСВ - Велико Търново - писмо с техен изх. № 2346(1)/04.07.2022г., Становище с изх. № 08-00-1681/28.06.2022г. от „Виваком/ БТК ЕАД / “ и положително становище на кметски наместник с. Миндя с рег. индекс и дата 53-2067-11#4/27.07.2022г.

С Решение № 48 от Протокол № 4 от заседание на Великотърновския общински съвет, проведено на 21.12.2023г., е дадено предварително съгласие по реда на чл.29, ал.1 от ЗОЗЗ за промяна предназначението на имоти-общинска собственост.

Допуснатото проектиране на проект за подробен устройствен план-парцеларен план (ПУП – ПП) за трасе на линеен обект на техническата инфраструктура по чл. 64, ал. 1, т. 6 от ЗУТ, представляващ канална мрежа за оптична кабелна линия в обхвата на поземлени имоти (ПИ) с идентификатори 48278.107.121 и 48278.107.120 по кадастралната карта и кадастралните регистри (КККР) на с. Миндя, община Велико Търново, като част от обект „Електронна съобщителна мрежа – подземна канална мрежа за осъществяване на далекосъобщителни мрежи на „А1 България“ ЕАД на територията на с. Миндя,

община Велико Търново, област Велико Търново“ в неурегулирана територия, с цел създаване на устройствена основа за изграждане на електронната съобщителна мрежа на „А1 България“ ЕАД.

Проектът е обявен на заинтересованите лица с обявление, публикувано в „Държавен вестник“ в брой 46/26.05.2023г., стр.58, публикувано е на официалния сайт на Община Велико Търново на 29.05.2023г. и на таблото в ЦУИГ в сградата на общината на 29.05.2023г. и в законоустановения срок не са постъпили възражения.

Същият е разгледан и приет с Решение № 88 от Протокол № 7/20.09.2023г. на Експертния съвет по устройство на територията при Община Велико Търново.

Предвид гореизложеното, предлагам Великотърновския общински съвет да вземе следното,

РЕШЕНИЕ :

На основание чл.21, ал.1, т.11 от ЗМСМА, чл. 129, ал.1 и чл.110, ал.1, т.5 от Закон за устройство на територията (ЗУТ) и Решение № 88 от Протокол № 7/20.09.2023г. на Експертния съвет по устройство на територията при Община Велико Търново, Великотърновския общински съвет одобрява:

Проект за подробен устройствен план – парцеларен план (ПУП – ПП) за трасе на линеен обект на техническата инфраструктура по чл. 64, ал. 1, т. 6 от ЗУТ, представляващ канална мрежа за оптична кабелна линия в обхвата на поземлени имоти (ПИ) с идентификатори 48278.107.121 и 48278.107.120 по кадастралната карта и кадастралните регистри (КККР) на с. Миндя, община Велико Търново, като част от обект „Електронна съобщителна мрежа – подземна канална мрежа за осъществяване на далекосъобщителни мрежи на „А1 България“ ЕАД на територията на с. Миндя, община Велико Търново, област Велико Търново“ в неурегулирана територия, с цел създаване на устройствена основа за изграждане на електронната съобщителна мрежа на „А1 България“ ЕАД.

На основание чл. 215 от ЗУТ решението подлежи на обжалване в 30-дневен срок от обнародването му в „Държавен вестник“, чрез Великотърновски Общински съвет пред Административен съд - Велико Търново.

инж. ДАНИЕЛ ПАНОВ
Кмет на Община Велико Търново



Съгласували:

проф. Г. Камарашев – Зам. кмет в Община Велико Търново

инж. Д. Кечев – Директор дирекция „СУТ“

арх. Н. Малаков – гл. архитект на Община Велико Търново

Десислава Йонкова - Директор Дирекция "ПОУС"

инж. Валентина Миткова-началник отдел "ТР"

Изготвил:

инж. Галя Кръстева - ст.експерт в отдел „УТ“

Препис-извлечение от Протокол № 4
от заседание на Общински съвет,
проведено на 21.12.2023 година

ОТНОСНО: Предварително съгласие по реда на чл.29 ал.1 от ЗОЗЗ

РЕШЕНИЕ № 48

1. На основание чл.21 ал.1 т.8 от ЗМСМА и чл.29 ал.1 от ЗОЗЗ, Великотърновски общински съвет дава предварително съгласие за промяна предназначението на части от имоти публична общинска собственост, както следва:

- поземлен имот с идентификатор №48278.107.121 по КККР на с. Миндя, публична общинска собственост, земеделска територия, начин на трайно ползване: „За селскостопански, горски, ведомствен път“; дължина на трасето на линейния обект в засегнатия имот – 100,00 л.м.;

- поземлен имот с идентификатор №48278.107.120 по КККР на с. Миндя, публична общинска собственост, земеделска територия, начин на трайно ползване: „За селскостопански, горски, ведомствен път“; дължина на трасето на линейния обект в засегнатия имот – 55,00 л.м.;

във връзка с Проект за Подробен устройствен план – парцеларен план /ПУП-ПП/ за трасе на техническата инфраструктура по чл.64, ал.1, т.6 от ЗУТ, представляваща канална мрежа за оптична кабелна линия в обхвата на ПИ с идентификатори №48278.107.121 и №48278.107.120 по КККР на с. Миндя, община Велико Търново, приет с Решение №88 по протокол № 7 от 20.09.2023 г. на Експертен съвет по устройство на територията при Община Велико Търново.

Определя срок на валидност на предварителното съгласие - до влизане в сила на решението на Комисията за земеделските земи.

2. На основание чл.21 ал.1 т.8 от ЗМСМА, чл.29 ал.3 от ЗОЗЗ, Великотърновски общински съвет дава предварително съгласие за учредяване на ограничени вещни права на „А1 БЪЛГАРИЯ“ ЕАД, ЕИК 131468980, с адрес гр. София, ул. „Кукуш“ №1, представлявано заедно от Александър _____ Димитров и Младен Маркоски, чрез пълномощник Александра _____ Димитрова, върху имотите по т.1, след влизане в сила на ПУП.

3. „А1 БЪЛГАРИЯ“ ЕАД, ЕИК 131468980, с адрес гр. София, ул. „Кукуш“ №1, представлявано заедно от Александър _____ Димитров и Младен Маркоски, чрез пълномощник Александра _____ Димитрова, да извърши за своя сметка процедурите по ЗОЗЗ, а след влизането в сила на ПУП и учредяването на правата по т.2 – и по промяната на предназначението на земята.

ВЯРНО:

/М. Филипова/

ВЕНЦИСЛАВ СПИРДОНОВ
ПРЕДСЕДАТЕЛ
ОБЩИНСКИ СЪВЕТ

ОБЩИНА ВЕЛИКО ТЪРНОВО

ЕКСПЕРТЕН СЪВЕТ ПО УСТРОЙСТВО НА ТЕРИТОРИЯТА

Препис - извлечение от Протокол № 7
от 20.09.2023г. на Експертен съвет
по Устройство на територията при
община Велико Търново, Решение № 88

По т. 1. Проект за изменение на подробен устройствен план-парцеларен план за трасе на техническата инфраструктура по чл.64, ал.1, т.6 от ЗУТ, представляващ канална мрежа за оптична кабелна линия в обхвата на ПИ с идентификатори 48278.107.121 и 48278.107.120 по КККР на с. Миндя, общ. Велико Търново.

Вносител - „А1 България“ ЕАД

Проектант - инж. Николай Кадиев

Докладвал - инж. Валентина Миткова

В резултат на разглеждане на проектните материали и станалите разисквания Експертният съвет по устройство на територията взе следното

Р Е Ш Е Н И Е: № 88

Приема и предлага Великотърновския общински съвет да одобри на основание чл.21, ал.1, т.11 от ЗМСМА, чл.129, ал.1, чл.64, ал.1, т.4 и чл.110, ал.5 от ЗУТ:

1. Проект за подробен устройствен план-парцеларен план на линеен обект на техническата инфраструктура – физическа инфраструктура за разполагане на електронни съобщителни мрежи, в обхвата на поземлени имоти (ПИ) с идентификатори 48278.107.121 и 48278.107.120 по кадастралната карта и кадастралните регистри (КККР) на с. Миндя, община Велико Търново. Трасето на електронната съобщителна мрежа (ЕСМ) започва в строителните граници на с. Миндя от шахта № 1, минава по улици с о.т. 53-52-51-50, о.т. 50-82-81-80-83-84-85 и о.т. 85-86 и през УПИ I, кв. 49 по ПУП на с. Миндя, след това продължава в неурегулирана територия – ПИ с идентификатор 48278.107.121 по КККР на с. Миндя, общинска публична собственост, земеделска територия, начин на трайно ползване (НТП) „За селскостопански, горски, ведомствен път“ и ПИ с идентификатор 48278.107.120 по КККР на с. Миндя, общинска публична собственост, земеделска територия, НТП „За селскостопански, горски, ведомствен път“, където завършва в шахта № 4.

2. Проектът да се внесе за одобряване на Общински съвет, след представяне на предварително съгласие по реда на чл.29, ал.1 от ЗОЗЗ.

Подписали:

Председател: /п/

/арх. Николай Малаков/

Членове: /п/

Техн.секретар: /п/

/Цветомила Кьосева/

Вярно при Община Велико Търново

ОБЩИНА ВЕЛИКО ТЪРНОВО
ДИРЕКЦИЯ "СТРОИТЕЛСТВО И УСТРОЙСТВО НА
ТЕРИТОРИЯТА"

АКТ

Днес, **28.06.2023г.** арх. *Николай Малаков* главен архитект на Община Велико Търново, съставих настоящия акт в присъствието на: **1. инж. Валентина Д. Миткова** на длъжност н-к отдел „ТР“ и **2. Ивелина Гайдарова** на длъжност главен специалист в отдел “Устройство на територията”, двамата от Дирекция “СУТ” за следното:

Допуснато е проучване за : Частично изменение на ПУП-парцеларен план за трасе за линеен обект на техническата инфраструктура по чл.64, ал.1, т.6 от ЗУТ, представляващ канална мрежа за оптична кабелна линия в обхвата на поземлени имоти с идентификатори 48278.107.121 и 48278.107.120 по КККР на с.Миндя, общ.Велико Търново, като част от обект „ЕСМ- подземна канална мрежа за осъществяване на далекосъобщителни мрежи на „А1 България“ ЕАД на територията на с.Миндя, общ.Велико Търново в неурегулирана територията на с.Миндя, общ.Велико Търново в неурегулирана територия, с цел създаване на устройствена основа за изграждане на ЕСМ на „А1 България“ ЕАД , за което в Дирекцията е заведена преписка, която прегледах и

КОНСТАТИРАХ:

Проекта е съобщен на заинтересованите собственици в „Държавен вестник“ бр.46 публикуван на 26.05.2023г., стр.58.

В законни срок не са постъпили никакви възражения.

СЪСТАВИЛ АКТА

ГЛАВЕН АРХИТЕКТ :

арх. Николай Малаков /

ПРИСЪСТВАЛИ: 1.

инж. В. Миткова /

2.

Ивелина Гайдарова /

ОБЩИНА ВЕЛИКО ТЪРНОВО

ПРОТОКОЛ

Днес 29.05.2023 г., служители на Община Велико Търново,:

1. Ивелина Гайдарова – гл. спец. от отдел „УТ“
2. Иво Лазаров – гл. експерт „ИТО“

Поставиха обявление на определеното за това място в сградата на Община Велико Търново- на таблото в ЦУИГ, както следва:


„Община Велико Търново на основание чл.128, ал.2 от ЗУТ съобщава на заинтересованите лица, че е изработен проект за подробен устройствен план- парцеларен план за трасе за линеен обект на техническата инфраструктура по чл.64, ал.1, т.6 от ЗУТ, представляващ канална мрежа за оптична кабелна линия в обхвата на поземлени имоти с идентификатори 48278.107.121 и 48278.107.120 по ККР на с.Миндя, общ.Велико Търново, като част от обект „ЕСМ- подземна канална мрежа за осъществяване на далекосъобщителни мрежи на „А1 България“ ЕАД на територията на с.Миндя, общ.Велико Търново в неурегулирана територия, с цел създаване на устройствена основа за изграждане на ЕСМ на „А1 България“ ЕАД.

Проектът е съобщен в „Държавен вестник“ бр.46 публикуван на 26.05.2023г., стр.58.“

Поставили обявлението:

1.
Ив. Гайдарова

2.
Иво Лазаров



на общинска собственост, и ПИ с идентификатор 67489.69.25 с НТП – „за друг вид производствен, складов обект“ – частна собственост. Проектът за ПУП е изложен за разглеждане в отдел „Устройство планиране“ към Община Аксаково, ет. 4, стая № 4. Приеман ден на отдел УП е всеки вторник от 9 до 12 ч. и от 13 до 16 ч. На основание чл. 128, ал. 5 от ЗУТ в едномесечен срок от обнародването в „Държавен вестник“ заинтересованите лица могат да направят писмени възражения, предложения и искания по проекта за ПУП до общинската администрация.

3970

7. – Община Велико Търново на основание чл. 128, ал. 1 от ЗУТ съобщава, че е изработен проект за подробен устройствен план – парцеларен план за трасе за линеен обект на техническата инфраструктура по чл. 64, ал. 1, т. 6 от ЗУТ, представляващ канална мрежа за оптична кабелна линия в обхвата на поземлени имоти с идентификатори 48278.107.121 и 48278.107.120 по КККР на с. Миндя, община Велико Търново, като част от обект: „ЕСМ – подземна канална мрежа за осъществяване на далекосъобщителни мрежи на „А1 България“ – ЕАД“, на територията на с. Миндя, община Велико Търново, в неурегулирана територия, с цел създаване на устройствена основа за изграждане на ЕСМ на „А1 България“ – ЕАД. Проектът се намира в общинската администрация, стая № 520. На основание чл. 128, ал. 5 от ЗУТ заинтересованите лица могат да направят писмени възражения, предложения и искания по проекта до кмета на община Велико Търново в едномесечен срок от обнародването в „Държавен вестник“.

3937

7. – Община Добрич на основание чл. 129, ал. 1 от ЗУТ съобщава, че с Решение № 47-8 от 25.04.2023 г. на Общинския съвет – гр. Добрич, е одобрен проект за подробен устройствен план – парцеларен план (ПУП – ПП) за линеен обект на техническата инфраструктура извън границите на населени места и селищни образувания за ПИ 72624.447.60 в землището на гр. Добрич за обект: „Дъждовна и битова канализация за ПИ 72624.447.447, гр. Добрич“. Одобреният проект е изложен на работно място № 8 в Центъра за услуги и информация при Община Добрич от 8,30 до 12 ч. и от 13,30 до 17 ч. и е публикуван в сайта на Община гр. Добрич/Услуги и информация/Обяви и съобщения/Съобщения по устройство на територията. Решението подлежи на обжалване съгласно чл. 215, ал. 1 и 4 от ЗУТ в 30-дневен срок от обнародването в „Държавен вестник“.

3936

738. – Община Долни Дъбник на основание чл. 128, ал. 1 от ЗУТ съобщава на заинтересованите лица, че за поземлен имот с идентификатор 22407.24.8 по КККР на гр. Долни Дъбник е изработен проект за подробен устройствен план – парцеларен план за елементите на техническата инфраструктура, кабел 20 kV към нов трафопост в поземлен имот 22407.24.8, местност Сухия геран в землището на гр. Долни Дъбник, община Долни Дъбник, област Плевен. Проектът се намира в стая № 19 на общината и може да бъде прегледан от понеделник до петък от 9 до 11 ч. На основание чл. 128, ал. 5 от ЗУТ в едномесечен срок от обнародването в „Държавен вестник“ за-

интересованите лица могат да направят писмени възражения, предложения и искания по проекта до общинската администрация чрез Центъра за услуги и информация на Община Долни Дъбник.

3921

257. – Община Дългопол на основание чл. 129, ал. 1 от ЗУТ съобщава, че с Решение № 51-8 от 28.04.2023 г. на Общинския съвет – гр. Дългопол, е одобрен специализиран подробен устройствен план по чл. 54, ал. 6 от ЗУТ за „Концесия за добив с предмет експлоатация на подземни богатства – строителни материали (варовици) от находище „Козя поляна“, разположено в землището на с. Поляците, община Дългопол, област Варна“. На основание чл. 215, ал. 1 и 4 от ЗУТ решението подлежи на обжалване пред Административния съд – Варна, чрез кмета на община Дългопол в 30-дневен срок от обнародването в „Държавен вестник“.

3962

3. – Община Казанлък на основание чл. 128, ал. 1 от ЗУТ съобщава, че е изработен проект за подробен устройствен план – парцеларни планове за трасета на: газопровод, подземен електропровод, водопровод, канализация и високоскоростен интернет, засягащи части от ПИ с идентификатори: 35167.18.213 и 35167.17.715, и двата с НТП – „селскостопански, горски, ведомствен път“, до поземлени имоти с идентификатори: 16.23; 16.24; 16.43; 16.44; 16.45; 17.49; 17.18; 17.48; 17.38; 17.22; 17.23; 17.24; 17.25; 17.26, 17.43 – общинска публична собственост, всички в местност Арите, землище Казанлък, ЕКАТТЕ 35167. В едномесечен срок от обнародването в „Държавен вестник“ заинтересованите лица могат да разгледат проекта в стая № 18 на Община Казанлък и да направят писмени възражения, предложения и искания по проекта на основание чл. 128, ал. 5 от ЗУТ.

3960

6. – Община Казанлък на основание чл. 128, ал. 1 от ЗУТ съобщава, че е изработен проект за подробен устройствен план – парцеларен план на подземен електропровод за охранване на поземлен имот (ПИ) с идентификатор 126.9 в местност Илиева могила с начин на трайно ползване (НТП) – „маслодайна култура“, собственост на Кънчо Кутев, преминаващ през следните ПИ с идентификатори: 83106.43.2 – „нива“; 42.113, 132.130, 132.690 и 127.690 с НТП – „селскостопански, горски, ведомствен път“, публична общинска собственост, и 100.121, 132.139 с НТП – „път от републиканската пътна мрежа“, държавна публична собственост, всички в землище с. Шейново, ЕКАТТЕ 83199, община Казанлък, с дължина на трасето 1193 м и сервитут 2386 кв. м. В едномесечен срок от обнародването в „Държавен вестник“ заинтересованите лица могат да разгледат проекта в стая № 18 на Община Казанлък и да направят писмени възражения, предложения и искания по проекта на основание чл. 128, ал. 5 от ЗУТ.

3961

2. – Община Лясковец на основание чл. 128, ал. 1 от ЗУТ съобщава, че е изготвен проект за подробен устройствен план – парцеларен план (ПУП – ПП) за изграждане на трасе на ел. кабел от поземлен имот (ПИ) 44793.113.41 до урегулиран поземлен имот (УПИ) П – за ремонтна работилница, кв. 135 по подробния устройствен план (ПУП) на гр. Лясковец, община Лясковец,



ОПЦИНА В. ТЪРНОВО
ПОЩ. КОД 5000

РЕГИСТРАЦИОНЕН ИНДЕКС И ДАТА

ДО 53-2049-6/20.04.23г.

КМЕТА НА
Велико Търново
(община/район)

Иван Димитров
Иван

ЗАЯВЛЕНИЕ
за одобряване на подробен устройствен план
(Уникален идентификатор на административната услуга - 2117)

От Албелта ЕООД
(посочете трите имена на физическото лице или наименованието на юридическото лице)

ЕГН/ЕИК... .., постоянен/настоящ адрес или адрес на
управление на юридическото лице: гр./с. Средиз, община.....,
област..... ул. (ж.к.) Кукучици №1,
тел....., електронна поща.....

Юридическото лице се представлява от Александър Димитров
(трите имена на представителя/пълномощника и ЕГН)

№/дата на пълномощното 2161

Заявявам желанието си да бъде одобрен приложеният проект за подробен
устройствен план за ПР, ПУР, ПРЗ, ПЗ, РУП, ПП ПУП ППМ-Средиз

за имот с идентификатор №/планоснимачен №..... парцел (УПИ)
№....., квартал №....., по плана на
гр./с. Средиз, община....., област....., който се намира
на адрес:.....

(ж.к., бул., пл., ул., сграда, №, вх., ет., ап.)

Прилагам следните документи:

- Документи, легитимиращи заявителя като заинтересовано лице по смисъла на чл. 124а, ал. 5 от ЗУТ: (отбележете със знак приложимото)
 - Нотариален акт за собственост;
 - Договор за концесия;
 - Други документи, които са предвидени в специален/специални закон/законои.....
- Предварителен договор за прехвърляне на собственост.
- 3 Проект за ПУП
- 3 комплекта с части

3. Проект за
3 комплекта с части

4. Съгласувано задание по чл. 125, ал. 6 и 7 от ЗУТ, което да обосновава необходимостта от изработването на плана в съответствие с чл. 124а, ал. 7 от ЗУТ:

(отбележете със знак приложимото)

документ, че заданието е съгласувано с Министерството на околната среда и водите или в съответната регионална инспекция по околната среда и водите (за устройствени планове, които обхващат защитени територии за опазване на околната среда и водите);

документ, че заданието е съгласувано с Министерството на културата (за устройствени планове, които обхващат защитени територии за опазване на културното наследство);

опорен план.

5. Документи за съгласуване на проекта от заинтересуваните централни и териториални администрации, а при необходимост – и със специализираните контролни органи по чл. 128, ал. 6 във връзка с чл. 127, ал. 2 от ЗУТ.

6. Документ за платена такса, освен ако плащането е извършено по електронен път.

Плащането е извършено по електронен път (отбележете със знак , когато плащането е извършено по електронен път)

Желая издаденият индивидуален административен акт да бъде получен:

Лично от звеното за административно обслужване

Чрез лицензиран пощенски оператор на адрес: гр. Плевен

както декларирам, че пощенските разходи са за моя сметка, платими при получаването на акта за вътрешни пощенски пратки, и съм съгласен документите да бъдат пренасяни от оператора за служебни цели. Индивидуалният административен акт да бъде изпратен:

- като вътрешна препоръчана пощенска пратка;
- като вътрешна куриерска пратка;
- като международна препоръчана пощенска пратка.

Дата:

Заявител:

(попис)



ОБЩИНА В.ТЪРНОВО
пощ. код 5000

РЕГИСТРАЦИОНЕН ИНДЕКС И ДАТА

53-2067-11 #4 / 27.07.2022

Изм.№151 / 22.07.2022 г.

ДО АРХ.НИКОЛАЙ МАЛАКОВ
ГЛАВЕН АРХИТЕКТ,НА ОБЩИНА ВЕЛИКО ТЪРНОВО

ОТНОСНО: Ваше писмо № 53-2067-1 #4 / 14.06.2022 във връзка със Заявление до Вас № 53-2067-11 / 26.05.2021 за одобряване на задание и даване на разрешение за изработване на комплексен проект за инвестиционна инициатива.

Уважаеми Г-н Малаков,

Давам положително становище за одобряване на задание и даване на разрешение за изработване на комплексен проект за инвестиционна инициатива по чл.150 от ЗУТ при следните условия:

- 1.Във връзка с предстоящите изкопни дейности да не се нарушава инфраструктурата на населеното ни място.
- 2.При евентуално нейно нарушаване ,фирмата изпълнител за нейна сметка и незабавно да възстанови нанесените щети.

С УВАЖЕНИЕ:

ИВАН ИВАНОВ

/ КМЕТСКИ НАМЕСТНИК С.МИНДЯ /



VIVACOM

БЪЛГАРСКА
ТЕЛЕКОМУНИКАЦИОННА КОМПАНИЯ ЕАД
Регистрационен индекс 08-00-1681
Дата 28.06.2022

До

Община Велико Търново

пл. „Майка България“ № 2
гр. Велико Търново

ОБЩИНА В. ТЪРНОВО
ПОЩ. КОД 5000
РЕГИСТРАЦИОНЕН ИНДЕКС И ДАТА
53-2067-1#0/30.06.22

СТАНОВИЩЕ

Относно: Писмо Ваш изх. 53-2067-1#2/14.06.2022 г. и наш вх. № 08-00-1681/20.06.2022 г.
за съгласуване по чл. 128а, ал. 2 от ЗУТ:

ОБЕКТ: "ЕСМ - подземна канална мрежа за осъществяване на далекосъобщителни мрежи на " А1 България"ЕАД на територията на с. Миндя, Община Велико Търново

УВАЖАЕМИ ГОСПОЖИ И ГОСПОДА,

Българска телекомуникационна компания ЕАД (БТК) съгласува входираната документация без забележки.
В обхвата на предоставената ситуация няма съществуваща електронна съобщителна мрежа /ЕСМ/ на БТК.

С оглед на динамично развиващата се електронна съобщителна мрежа, собственост на БТК, предоставената информация в съгласуваната ситуация е с едногодишен срок на валидност, считано от датата на съгласувателният печат.

Съгласувателното становище е неразделна част от входираната в БТК документация.

В очакване сме на успешна съвместна работа и ползотворно сътрудничество в бъдеще.

За допълнителна информация и координация:

гр. Русе, пл.Средец №1 ет.4

тел: 0878 440 834 – инж.Диана Иванова e-mail: diana.ivanova@vivacom.bg

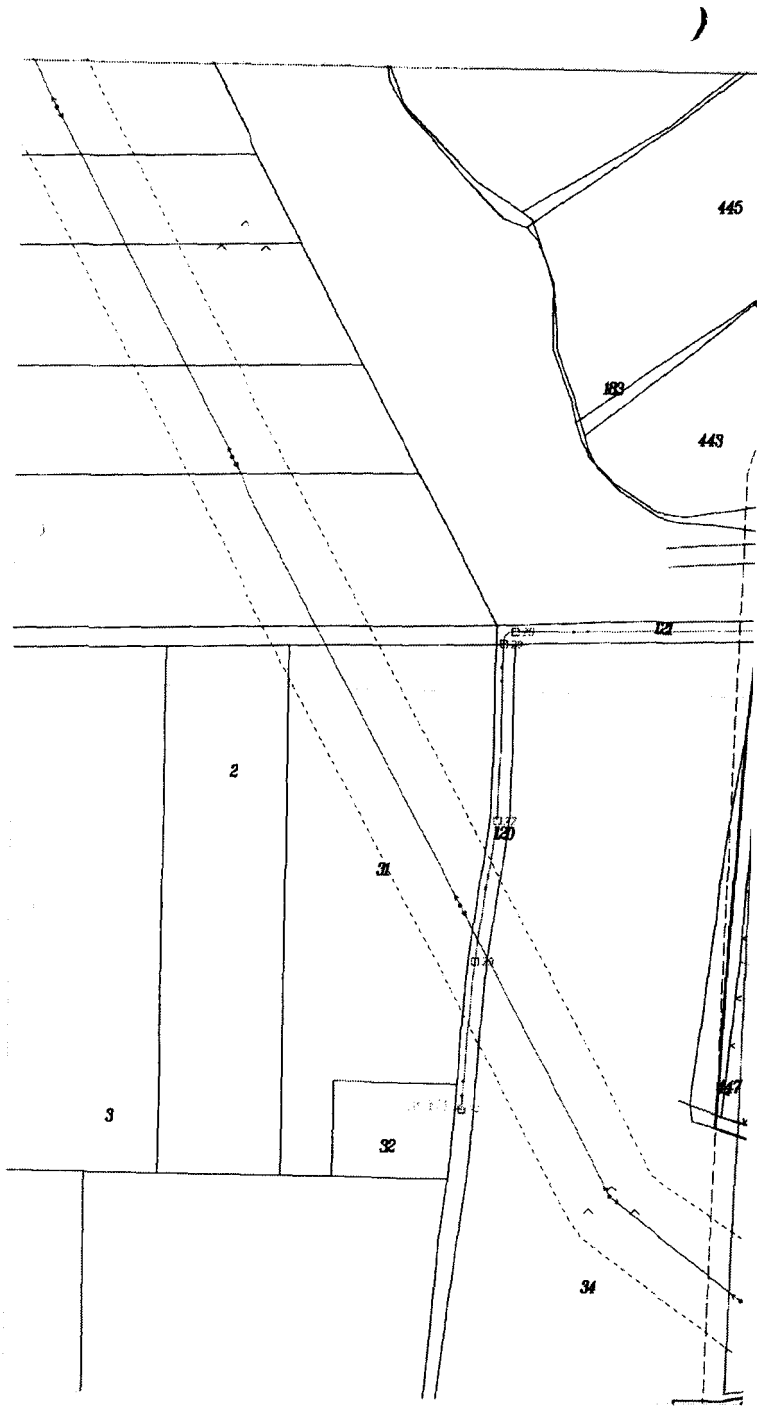
Старши специалист

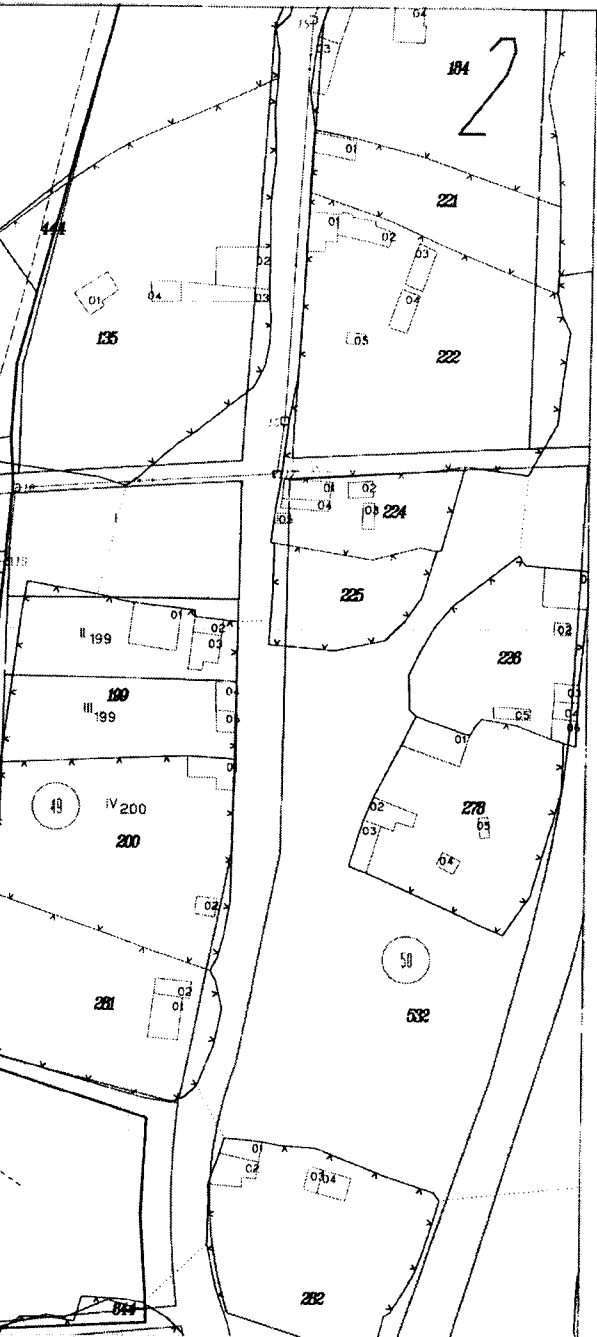
"Строителен режим на ЕСМ":

Д/И

/инж. Диана Иванова/



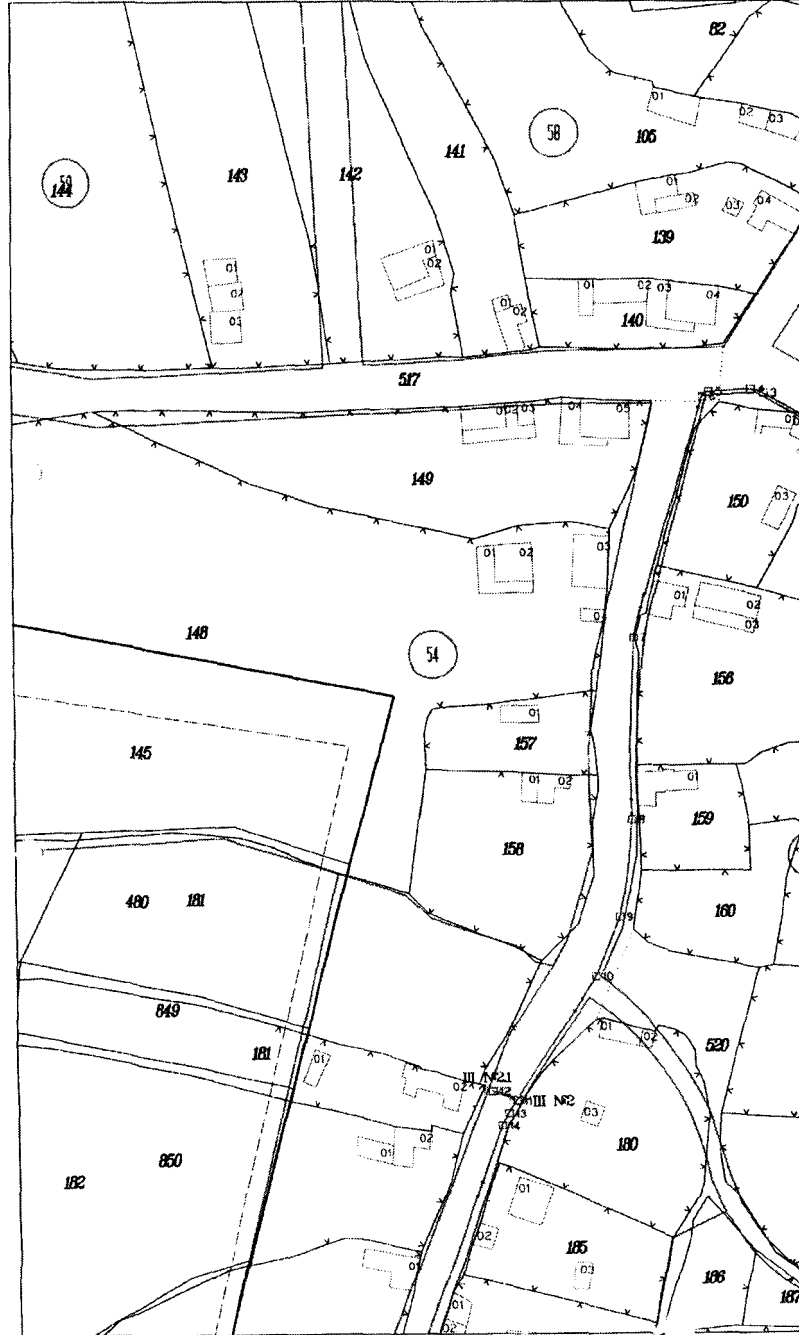


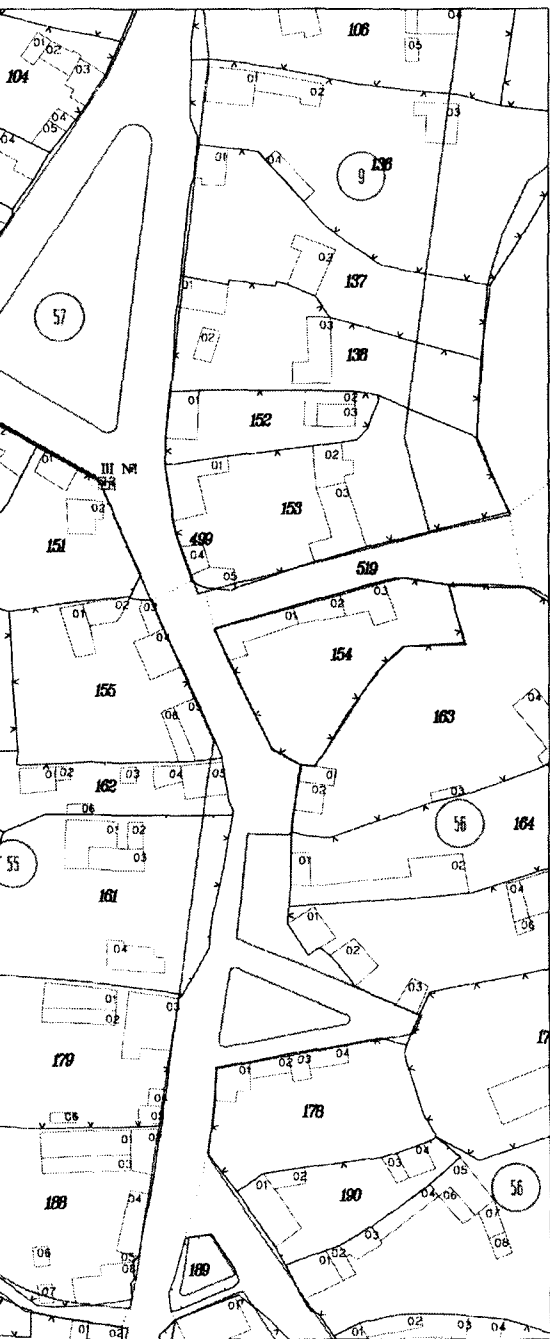


08-00-1681/20.06.22

VIVACOM
 БТК ЕАД
 СТРОИТЕЛЕН КОНТРОЛ НА ЕСМ
 ВАЖИ ЗА ПРОЕКТИРАНЕ
 ЗА СРОКОТ 1 ГОДИНА
 СЪГЛАСУВАТЕЛНО ПИСМО № 08-00-1681
 ДАТА 08.06.22 ПОДПИС

| | |
|---|-------------------------------|
| ИЗПЪЛНИТЕЛ: „ПРЕСПА ИНВЕСТ“ ЕООД | |
| ВЪЗЛОЖИТЕЛ: „А1 БЪЛГАРИЯ“ ЕАД | |
| ОБЕКТ: "ЕСМ - подземна канална мрежа за осъществяване на далекосъобщителни мрежи на „А1 България“ ЕАД на територията на с. Мнидъ, общ. Велико Търново | |
| | Част: Геодезия |
| | Етап: ПУП - Парцеларен план |
| | Масшаб 1:1000 |
| | Чертеж № 2 |
| ПРОЕКТАНТ: инж. Николай Кадиев | Дата: май 2021 г. |
| Съгласували: | Технология: инж. Хр. Парашкев |
| | Конструкции: инж. В. Цонзаров |
| | ПБ: инж. Хр. Парашкев |
| | ВОБД: инж. Б. Цанова |





08-00-1681/20.06.22

VIVACOM
 БТК ЕАД
 СТРОИТЕЛЕН КОНТРОЛ НА ЕСМ
 ВАЖИ ЗА ПРОЕКТИРАНЕ
 ЗА СРОК ОТ 1 ГОДИНА
 СЪГЛАСОВАТЕЛНО ПИСМО № 08-00-1681
 ДАТА 18.06.22 ПОДПИС

| | |
|---|---------------------------------|
| ИЗПЪЛНИТЕЛ: „ПРЕСПА ИНВЕСТ“ ЕООД | |
| ВЪЗЛОЖИТЕЛ: „А1 БЪЛГАРИЯ“ ЕАД | |
| ОБЕКТ: "ЕСМ - подземна канална мрежа за осъществяване на далекосъобщителни мрежи на „А1 България“ ЕАД на територията на с. Миндя, общ. Велико Търново | |
| | Част: Геодезия |
| | Етап: ПУП - Парцеларен план |
| | Мащаб 1:1000 |
| | Чертеж № 1 |
| ПРОЕКТАНТ: инж. Николай Кадиев | Дата: май 2021 г. |
| Съгласувани: | Технология: инж. Хр. Парашкевов |
| | Конструкция: инж. В. Донзаров |
| | ПБ: инж. Хр. Парашкевов |
| | ВОБД: инж. Б. Цанова |



Изх. №2346(1-2) СЧ.СЧ... 2022 г.

ДО
Г-ЖА АЛЕКСАНДРА ДИМИТРОВА
УПЪЛНОМОЩЕН ПРЕДСТАВИТЕЛ НА
„А1 БЪЛГАРИЯ“ ЕАД
УЛ. „ДАНАИЛ ПОПОВ“ № 2А
ГР. ПЛЕВЕН

Относно: Инвестиционно предложение за „Изграждане на подземна телекомуникационна канална мрежа на „А1 БЪЛГАРИЯ“ ЕАД на територията на с. Миндя, община Велико Търново, област Велико Търново“

УВАЖАЕМА ГОСПОЖО ДИМИТРОВА,

Във връзка с Ваше уведомление с вх. №2346/23.06.2022 г. на РИОСВ – Велико Търново за горещитираното инвестиционно предложение, на основание чл. 6а, т. 2 от *Наредба за условията и реда за извършване на оценка за съвместимостта на планове, програми, проекти и инвестиционни предложения с предмета и целите на опазване на защитените зони (Наредбата за ОС, обн., ДВ, бр. 73 от 11.09.2007 г., изм. и доп. ДВ, бр. 106 от 15.12.2021 г.)*, Ви уведомявам следното:

Инвестиционното предложение (ИП) за „Изграждане на подземна телекомуникационна канална мрежа на „А1 БЪЛГАРИЯ“ ЕАД на територията на с. Миндя, община Велико Търново, област Велико Търново“, попада в обхвата на чл. 2, ал. 2 от Наредбата за ОС.

Инвестиционното предложение предвижда изграждане на подземна телекомуникационна канална мрежа на територията на с. Миндя, община Велико Търново. Трасето ще започне от новопроектирана шахта №1 на „А1 България“ ЕАД, намираща се на южния тротоар на улицата между кв. 55 и кв. 5 и ще продължи по уличната мрежа на с. Миндя до края на регулацията на селото, след което през ПИ 48278.107.121 и ПИ 48278.107.120, с начини на крайно ползване за селскостопански път. Общата дължина на новопроектираната мрежа ще е 586 метра, от които 576 м в изкоп и 10 метра в хоризонтален сондаж.

ИП не попада в границите на защитена територия по смисъла на Закона за защитените територии (ЗЗТ).

ИП не попада в границите на защитени зони (ЗЗ) от мрежата Natura 2000. Най-близко разположената ЗЗ е BG0000280 „Златаришка река“ за опазване на природните местообитания и на дивата флора и фауна, включена в Списъка на защитени зони, приет с Решение на Министерски съвет (РМС) №122/02.03.2007 г. (обн. ДВ бр. 21/2007 г.), изменен с РМС №588/06.08.2021 г. (обн. ДВ, бр. 67/2021 г.), която се намира на отстояние около 4 км.

Така описаното ИП не може да бъде отнесено към нито една от позициите на Приложение №1 към чл. 92, т. 1, както и Приложение №2 към чл. 93, ал. 1 от Закона за опазване на околната среда (ЗООС). Същото не представлява разширение или изменение, което може да доведе до значително отрицателно въздействие върху околната среда по

смисъла на чл. 93, ал. 1, т. 2 и 3 на закона. Предвид това, конкретното ИП не попада в обхвата на Глава шеста от ЗООС и не подлежи на регламентираната процедура по оценка на въздействието върху околната среда (ОВОС).

С оглед горензложеното, отчитайки местоположението (имоти извън границите на защитени зони от мрежата Natura 2000) и характера (подземен телекомуникационен канал) на заявеното ИП, при реализацията му няма вероятност от отрицателно въздействие върху близкото разположените ЗЗ от мрежата Natura 2000 по отношение на:

- Пряко или косвено унищожаване, увреждане или фрагментиране на природни местообитания и местообитания на видове, предмет на опазване;
- Трансформация на местообитания на видове, безпокойство или прогонване на видове, предмет на опазване;
- Нарушаване целостта и целите на опазване на защитената зона;
- Нарушаване кохерентността между съседни защитени зони;
- Въздействие на предложените дейности, причинено поотделно или във взаимодействие с други ИП/ШП.

В тази връзка, на основание чл. 2, ал. 2 от Наредбата за ОС, Ви уведомявам, че за така заявеното *Инвестиционно предложение за „Изграждане на подземна телекомуникационна канална мрежа на „А1 БЪЛГАРИЯ“ ЕАД на територията на с. Миндя, община Велико Търново, област Велико Търново“*, преценката на компетентния орган е, че не е необходимо провеждане на процедура по реда на Глава втора от Наредбата за ОС.

Настоящото писмо се отнася само за заявените параметри на ИП и не отменя необходимостта от получаване на съгласувания или разрешителни, предвидени в други закони и подзаконовни нормативни актове.

При всички случаи на промяна в параметрите на ИП или на някои от обстоятелствата, при които е издадено настоящото писмо, възложителят е длъжен да уведоми незабавно компетентния орган за промените.

ДИРЕКТОР
НА РИОСВ – ВЕЛИКО ТЪРНОВО:

ИНЖ. МАЯ РАДЕВА



5002 гр. Велико Търново, бул. "Никола Габровски" № 68, п.к.11
Тел: (+359 62) 620 358, Факс: (+359 62) 623 784
e-mail: riostv-vt@riostv.org, www.riostv.org



Препис-извлечение от Протокол № 45
от заседание на Общински съвет,
проведено на 29.09.2022 г.


ОТНОСНО: Одобряване на задание и разрешаване изработване на проект за подробен устройствен план – парцеларен план (ПУП – ПП) за трасе на линеен обект на техническата инфраструктура – физическа инфраструктура за разполагане на електронни съобщителни мрежи, в обхвата на поземлени имоти (ПИ) с идентификатори 48278.107.121 и 48278.107.120 по кадастралната карта и кадастралните регистри (КККР) на с. Миндя, община Велико Търново

РЕШЕНИЕ № 1113

На основание чл. 21, ал. 1, т. 11 от Закона за местното самоуправление и местна администрация (ЗМСМА); чл. 124а, ал. 1 от Закона за устройство на територията (ЗУТ) във връзка със заявление с вх. № 53-2067-10/07.09.2022 г. за одобряване на задание и разрешаване изработването на проект за подробен устройствен план от „А1 България“ ЕАД, БИК 131468980, седалище и адрес на управление гр. София, ул. „Кукуш“ № 1, представявано заедно от Александър Димитров и Младен Маркоски, чрез пълномощника Александра Димитрова, вписано в публичния регистър по чл. 33, ал. 1, т. 1 от Закона за електронните съобщения (ЗЕС) на лицата, уведомили Комисията за регулиране на съобщенията за намеренията си да предоставят обществени електронни съобщителни мрежи или услуги; писмо с изх. № 08-00-1681/28.06.2022 г. на „Българска телекомуникационна компания“ ЕАД; становище вх. № 53-2067-11#4/27.07.2022 г. от кметския наместник на с. Миндя; чл. 124а, ал. 5 от ЗУТ във връзка с чл. 74, ал. 1, т. 2 от ЗЕС и чл. 59 от Закона за електронните съобщителни мрежи и физическа инфраструктура (ЗЕСМФИ), Великотърновският общински съвет реши:

1. Одобрява задание за изработване на проект за подробен устройствен план – парцеларен план (ПУП – ПП) за трасе на линеен обект на техническата инфраструктура по чл. 64, ал. 1, т. 6 от ЗУТ, представляващ канална мрежа за оптична кабелна линия в обхвата на поземлени имоти (ПИ) с идентификатори 48278.107.121 и 48278.107.120 по кадастралната карта и кадастралните регистри (КККР) на с. Миндя, община Велико Търново, като част от обект „ЕСМ – подземна канална мрежа за осъществяване на далекосъобщителни мрежи на „А1 България“ ЕАД на територията на с. Миндя, община Велико Търново, област Велико Търново“ в неурегулирана територия, с цел създаване на устройствена основа за изграждане на ЕСМ на „А1 България“ ЕАД.


2. Дава разрешение за изработване на проект за ПУП – ПП за трасе на линеен обект на техническата инфраструктура по чл. 64, ал. 1, т. 6 от ЗУТ,



представляващ канална мрежа за оптична кабелна линия в обхвата на поземлени имоти (ПИ) с идентификатори 48278.107.121 и 48278.107.120 по кадастралната карта и кадастралните регистри (ККР) на с. Миндя, община Велико Търново, като част от обект „ЕСМ – подземна канална мрежа за осъществяване на далекосъобщителни мрежи на „А1 България“ ЕАД на територията на с. Миндя, община Велико Търново, област Велико Търново“ в неурегулирана територия, с цел създаване на устройствена основа за изграждане на ЕСМ на „А1 България“ ЕАД.

3. При внасяне на проекта за ПУП – ПП за одобряване в Община Велико Търново да се представи становище от РИОСВ – Велико Търново.

4. По отношение на ПИ с идентификатори 48278.107.121 и 48278.107.120 по ККР на с. Миндя да се представи, при необходимост, предварително съгласие на Великотърновски общински съвет по реда на чл. 29, ал. 1 от Закона за опазване на земеделските земи (ЗОЗЗ) за промяна на предназначението на земята.




ВЯРНО:

М. Филипова

ВЕНЦИСЛАВ СПИРДОНОВ
ПРЕДСЕДАТЕЛ
ОБЩНСКИ СЪВЕТ

**ОБЕКТ: "ЕСМ - подземна канална мрежа за осъществяване на
далекосъобщителни мрежи на „А1 България” - ЕАД
на територията на с. Миндя Община Велико
Търново, Област Велико Търново "**

ВЪЗЛОЖИТЕЛ: „А1 БЪЛГАРИЯ” ЕАД



Техническо задание

**за изработване на
ПАРЦЕЛАРЕН ПЛАН
по реда на чл. 125 от ЗУТ**

1 Основание и възлагане

Разрешение за изработване на проект за подробен устройствен план на част от урбанизирана територия се дава със заповед на кмета на общината по предложение на главния архитект. (ЗУТ 124а, ал.2)

2 Обосновка на необходимостта от изработването на плана

Проектът да се разработи с цел по-нататъшни инвестиционни намерения на Възложителя.

3 Изходни данни

Съгласно ЗУТ 125(1) изпълнителят при необходимост следва да изработи опорен план и да осигури допълнителна изходна информация, свързана с устройството на територията в зоната на разработката.

Информацията и изходните данни и материали да се получат от оторизирани източници - Общината и нейните служби, Агенцията по геодезия, картография и кадастър, централни и териториални администрации и дружества, които изработват специализирани карти, регистри и информационни системи.

3.1 Информация за съществуващото положение

Изпълнителят следва да събере, анализира и представи в подходящ вид цялата информация за съществуващото положение в обхвата на плана, която има значение за предвижданията му

3.2 Съобразяване с действащи за територията устройствени схеми и планове

Изпълнителят следва да съобрази разработката с действащите устройствени планове и схеми.

4 Териториален обхват:

| имот № | НТП | вид собственост | дължина на трасето /м/ |
|---------------|------------------------|-------------------|------------------------|
| 48278.107.120 | За селскостопански път | Общинска публична | 55 |
| 48278.107.121 | За селскостопански път | Общинска публична | 100 |

5 Срокове фази и етапи за изработване

Проектпланът да се изпълни в срок от 40 работни дни от деня на привеждане на аванса по договора за проектиране.

Проектирането е еднофазно – окончателен проект.

Проектирането е в един етап, като едновременно се представят за процедиране всички части и материали по разработката.

6 Цел на проекта

Настоящият ПУП-ПП да се изработи с цел осъществяване на "ЕСМ - подземна канална мрежа за осъществяване на далекосъобщителни мрежи на А1 България ЕАД на територията на с. Миндя, Община Велико Търново, Област Велико Търново "

7 Обем и съдържание

Разработката да бъде в обем и съдържание съгласно ЗУТ, Наредба 8 за обема и съдържанието на устройствените планове.

Проектите да се съобразят с действащите устройствени планове за зоната.

7.1 ПУП-ПП

- Да се изготви Проект за частично изменение на ПУП – парцеларен план
- Проект за "ЕСМ - подземна канална мрежа за осъществяване на далекосъобщителни мрежи на А1 България ЕАД на територията на с. Миндя, Община Велико Търново, Област Велико Търново "

7.2 Представяне на проектното решение

- Документацията на проекта да се изготви в три еднообразни екземпляра;
- Графичната част на проекта да се изготви върху извадка от КККР на селото в мащаб 1:1000 или друг подходящ мащаб за имотите извън регулация;
- Текстовите и графичните материали да се окомплектоват в папки формат А4 и оформят в съответствие с изискванията на Наредба № 8 за обхвата и съдържанието на устройствените схеми и планове.
- Проектът да е съобразен с Наредба № 7 за правила и нормативи за устройство на отделните видове територии и устройствени зони;

7.3 Да се отрази сервитута на оптичния кабел

Съгласно НАРЕДБА № 5 от 23.07.2009 г. за реда и начина за определяне на размера, разположението и специалния режим за упражняване на сервитутите на електронните съобщителни мрежи, съоръжения и свързаната с тях инфраструктура - Сервитутната ивица по оста на трасето е с широчина хоризонталното разстояние между крайните проводници или защитни тръби плюс 1 m, по 0,5 m от двете страни. Сервитутът да не засяга други имоти, освен тия, през които е прокарано трасето. Отразяването на сервитута да се извърши при необходимост от отразяване на сервитутните права в зависимост от категорията на обект.

7.4 Наличие на други обекти на техническата инфраструктура

За територията на проекта да се съгласуват трасетата с другите налични обекти на подземната инфраструктура.

8 Нормативни изисквания

Съгласно Наредба № 17 от 3 юни 2005 г. за правилата за изграждане на кабелни далекосъобщителни мрежи и съоръженията към тях:

Чл. 7. (1) Трасето на мрежата се определя с подробния устройствен план, одобрен при условията и по реда на ЗУТ. При избора на трасе се използват данните от кадастралната карта и кадастралните регистри и от специализираните карти и регистри и информационни системи, както и от наличните планове по § 6, ал. 7 от преходните разпоредби на ЗУТ.

(2) Не се изисква разработване на подробен устройствен план в следните случаи:

1. за изтегляне на кабел в съществуваща канална мрежа, заснета и нанесена в кадастралния план или специализираната карта;
2. когато трасето на мрежата е в обхвата на съществуващ път;
3. когато се изгражда въздушна линия върху съществуваща стълбовна мрежа, заснета и нанесена в кадастралния план или специализираната карта.

9 Изисквания към Изпълнителя

Проектите да се изготвят от технически правоспособни лица (ЗУТ, чл. 229 и 230) в необходимия обхват.

Съставил:

Ан Димитров




ТЕХНИЧЕСКИ ПРОЕКТ

ОБЕКТ: "ЕСМ за осъществяване на далекосъобщителни мрежи "А1 България" ЕАД, на територията на село Миндя, Община Велико Търново, Област Велико Търново."

ВЪЗЛОЖИТЕЛ: „А1 БЪЛГАРИЯ” ЕАД

ЧАСТ: ГЕОДЕЗИЯ – ПУП – ПАРЦЕЛАРЕН ПЛАН

ИЗПЪЛНИТЕЛ: „ПРЕСПА ИНВЕСТ“ ЕООД



Проектант:
(инж. Николай Кадиев)

Съгласували

Конструкции:.....
(В.Цонзаров)

ПБ:....
(инж. Хр. Парашкевов)

Технологичн
(инж. Хр. Парашкевов)

ВОБД:..
(инж. Б.Цанова)

СЪДЪРЖАНИЕ:

1. ЧЕЛЕН ЛИСТ;
2. СЪДЪРЖАНИЕ;
3. УДОСТОВЕРЕНИЕ за ППП;
4. ЗАСТРАХОВКА ПРОФЕСИОНАЛНА ОТГОВОРНОСТ;
5. ОБЯСНИТЕЛНА ЗАПИСКА;
6. ЧЕРТЕЖИ:

чертеж 1- Трасе на ЕСМ подземна канална мрежа, Мащаб 1:1000; 2- Трасе
на ЕСМ подземна канална мрежа, Мащаб 1:1000;



ЗА ПЪРВО ПОВЕЩАВАНЕ ИЛИ ПОВЕЩАВАНЕ С ПОСЛЕДНО ПОВЕЩАВАНЕ

Регистрационен номер № 03318

Член № 11, § 2, т. 1



ОБРАЗОВАТЕЛНО-КВАЛИФИКАЦИОННА СТЕПЕН
МАГИСТЪР

ПРОФЕСИОНАЛНА КВАЛИФИКАЦИЯ

ИНЖЕНЕР ПО ГЕОДЕЗИЯ, ФОТОГРАМЕТРИЯ И КАРТОГРАФИЯ

включен в регистъра на КИИИ за лица с една проектантска правоспособност
с протоколно решение на УС на КИИИ 11-03.12.2004 г. по части:

**ГЕОДЕЗИЯ, ПРИЛОЖНА ГЕОДЕЗИЯ, ВЕРТИКАЛНО ПЛАНИРАНЕ, ТРАСИРОВЪЧНИ
ПРОЕКТИ И ПЛАНОВЕ, ПЛАНОВЕ ЗА РЕГУЛАЦИЯ**

Председател на РК Велико Търново

инж. Е. Кърджиева

Председател на КР

инж. А. Чипев

Председател на УС на КИИИ

инж. М. Гергов

ОБЯСНИТЕЛНА ЗАПИСКА

Настоящият проект е разработен въз основа на **Закона за електронните съобщителни мрежи и физическа инфраструктура (ЗЕСМФИ_ДВ_бр.21_09.03.2018г.)**, **Закона за устройство на територията**, **Закон за електронни съобщения**, **Наредба №8** за правилата и нормативи за разполагане на техническите проводни и съоръжения в населени места, **Наредба №35** за правилата и нормите за проектиране, изграждане и въвеждане в експлоатация на кабелни електронни съобщителни мрежи и прилежащата им инфраструктура, **Наредба № 5** от 23 юли 2009 г. за реда и начина за определяне на размера, разположението и специалния режим за упражняване на сервитутите на електронните съобщителни мрежи, съоръжения и свързаната с тях инфраструктура и Задание на **Възложителя „А1 България“ ЕАД**.

1. ОБЩА ЧАСТ

В настоящата част се проектира подземна тръбна мрежа изградена от HDPE тръби Ø40, като трасето започва от новопроектирана шахта на „А1 България“ ЕАД.

Целта на настоящия проект е да се осигури пълното портфолио на услугите предоставяни от Възложителя и да се даде възможност за мобилен достъп от следващо поколение.

При избора на трасето са използвани данните от кадастралната карта и кадастралните регистри, и от специализираните карти и регистри и информационни системи.

2. ПРОЕКТНО ТРАСЕ

Трасето на електронно съобщителната мрежа започва от края на регулацията на с. Миндя и продължава на запад в ПИ 48278.107.121 – селскостопански път, продължава на юг в ПИ 48278.107.120 с дължина обща дължина **155 метра** до достигане на шахта №4.

3. КООРДИНАТИ НА ТОЧКИТЕ ОТ ТРАСИРОВЪЧНИЯ ПЛАН

Координатите са в координатна система БГС2005 г.

| | | |
|----|-------------|------------|
| 21 | 4764676.697 | 527310.148 |
| 22 | 4764675.500 | 527257.577 |
| 23 | 4764672.833 | 527255.164 |
| 24 | 4764635.500 | 527254.390 |
| 25 | 4764605.500 | 527250.265 |
| 26 | 4764574.500 | 527247.890 |

4. СПИСЪК НА ИМОТИТЕ ЗАСЕГНАТИ

Списъкът на засегнатите имоти е съобразен с кадастралната карта на града.

| имот № | НТП | вид собственост | дължина на трасето /м/ |
|---------------|------------------------|-------------------|------------------------|
| 48278.107.120 | За селскостопански път | Общинска публична | 55 |
| 48278.107.121 | За селскостопански път | Общинска публична | 100 |

Сборно 155

ЗАБЕЛЕЖКА: Промяна на проекта може да бъде извършена само от проектанта!

Проектант:

(инж. Николай Кадиев)

Съгласували

Конструкции:.....

(В.Цонзаров)

ПБ:.....

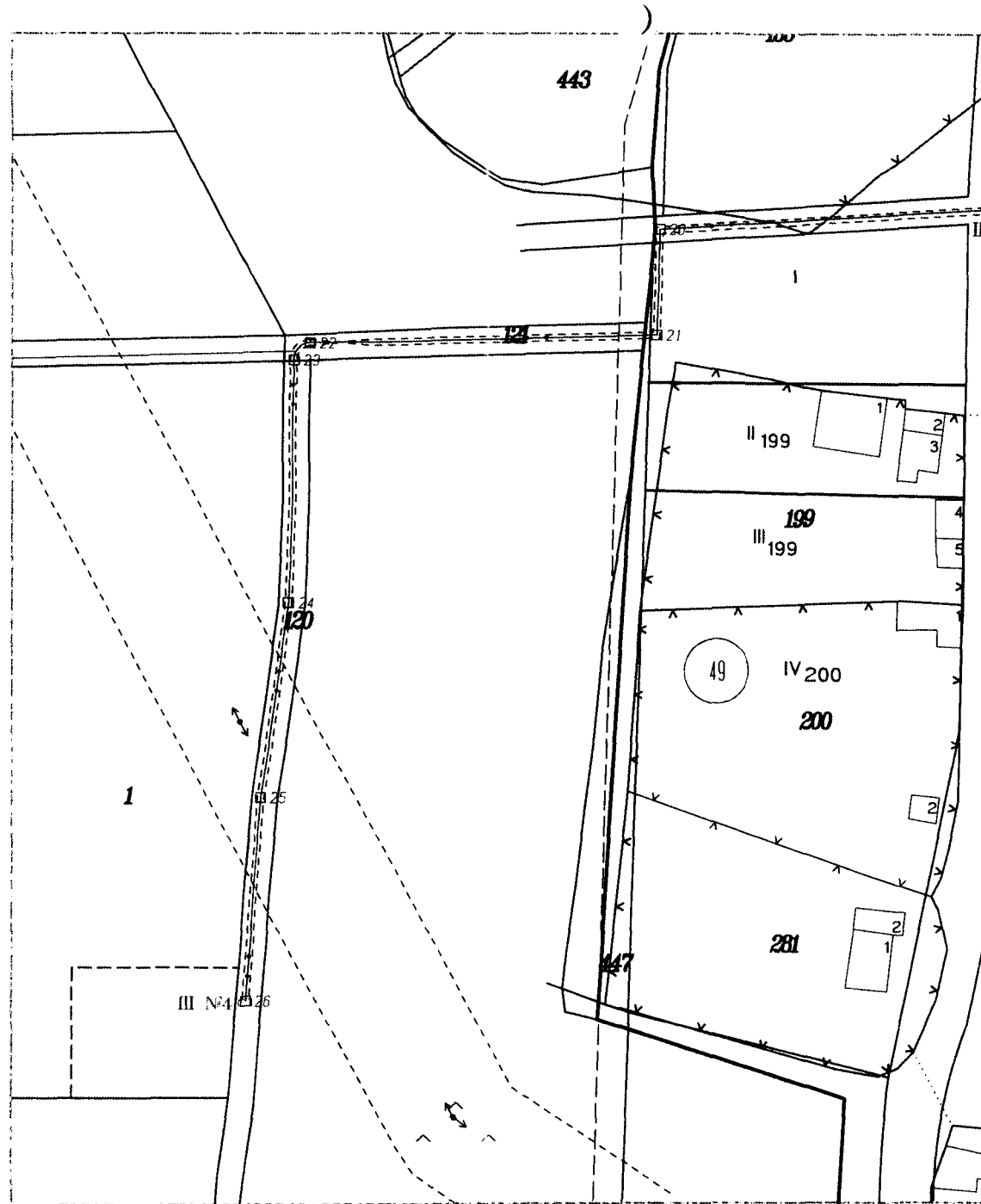
(инж. Хр. Парашкевов)

Технологична:.....

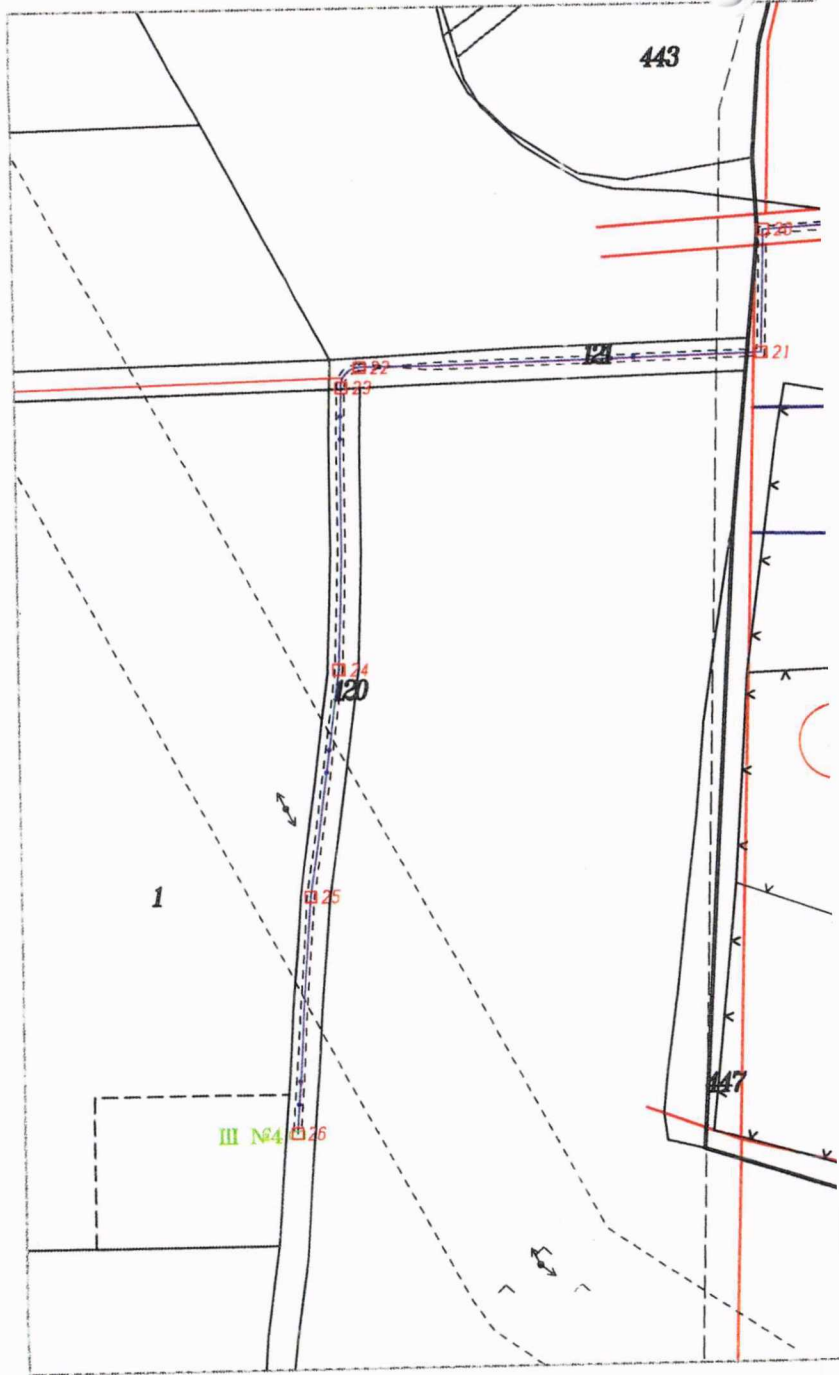
(инж. Хр. Парашкевов)

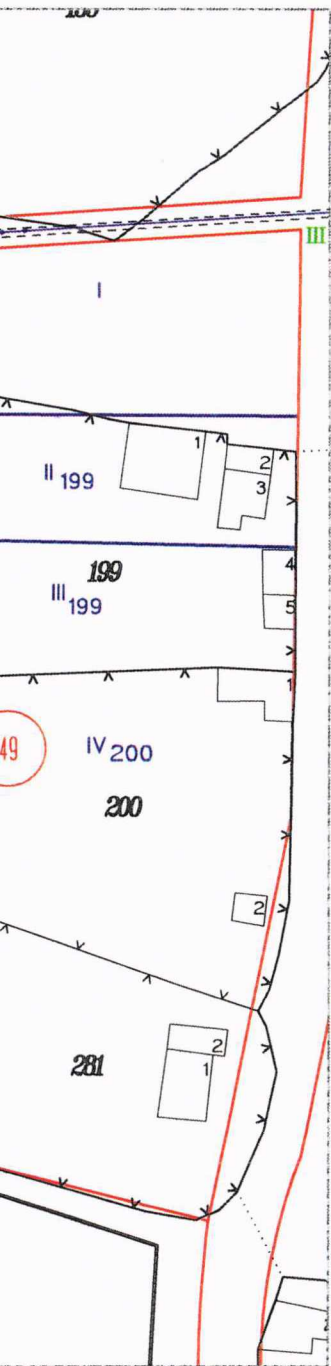
ВОБД:.....

(инж. Б.Цанова)



| | |
|---|--|
| ИЗПЪЛНИТЕЛ: „ПРЕСПА ИНВЕСТ“ ЕООД | |
| ВЪЗЛОЖИТЕЛ: „А1 БЪЛГАРИЯ“ ЕАД | |
| ОБЕКТ: “ЕСМ - подземна канална мрежа за осъществяване на далекосъобщителни мрежи на „А1 България“ ЕАД на територията на с. Миндя, общ. Велико Търново | |
| | Част: Геодезия ПУП - Парцеларен план |
| | Етап: Трасировъчен план |
| | Масаб 1:1000 |
| | Чертеж № 1 |
| ПРОЕКТАНТ: инж. Николай Кадиф | Дата: април 2022 г. |
| Съгласували: | Технология: инж. Хр. Парашкевов |
| | Конструкции: инж. В. Цонзаров |
| | ПБ: инж. Хр. Парашкевов |
| | ВОБД: инж. Б. Цанова |





| | |
|---|---------------------------------|
| ИЗПЪЛНИТЕЛ: „ПРЕСПА ИНВЕСТ“ ЕООД | |
| ВЪЗЛОЖИТЕЛ: “А1 БЪЛГАРИЯ” ЕАД | |
| ОБЕКТ: “ЕСМ - подземна канална мрежа за осъществяване на далекосъобщителни мрежи на „А1 България“ ЕАД на територията на с. Миндя, общ. Велико Търново | |
| | Част: Геодезия |
| | ПУП - Парцеларен план |
| | Етап: |
| | Трасировъчен план |
| | Мащаб 1:1000 |
| | Чертеж № 1 |
| ПРОЕКТАНТ: инж. Николай Кадиев | Дата: април 2022 г. |
| Съгласували: | Технология: инж. Хр. Парашкевов |
| | Конструкции: инж. В. Цонзаров |
| | ПБ: инж. Хр. Парашкевов |
| | ВОБД: инж. Б. Цанова |