



РЕПУБЛИКА БЪЛГАРИЯ
МИНИСТЕРСТВО НА ОКОЛНАТА СРЕДА И ВОДИТЕ
РЕГИОНАЛНА ИНСПЕКЦИЯ ПО ОКОЛНАТА СРЕДА И ВОДИТЕ - ВЕЛИКО ТЪРНОВО

Изх. №1983 (12)/14.03. 2024 г.

ДО
Г-Н ДАНИЕЛ ПАНОВ
КМЕТ НА ОБЩИНА ВЕЛИКО ТЪРНОВО
ГР. ВЕЛИКО ТЪРНОВО 5000
ПЛ. МАЙКА БЪЛГАРИЯ №2

Г-Н ГЕОРГИ ГОРЧЕВ
КМЕТ НА С. ШЕРЕМЕТЯ
ОБЩ. ВЕЛИКО ТЪРНОВО

Относно: Инвестиционно предложение (ИП) за „Изменение на контактната площ между концесионна площ на находище „Шереметя - Север“ и „Шереметя - Запад““

**УВАЖАЕМА ГОСПОДИН ПАНОВ,
УВАЖАЕМА ГОСПОДИН ГОРЧЕВ,**

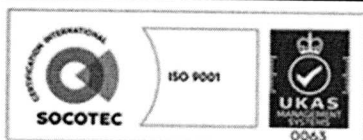
Във връзка с изискванията на чл. 4, ал. 2 от *Наредба за условията и реда за извършване на оценка на въздействието върху околната среда* (НУРИОВОС), приложено Ви изпращам копие на уведомление на електронен носител за цитираното по-горе ИП.

За изясняване на обществения интерес, Община **ВЕЛИКО ТЪРНОВО** и кметство **с. ШЕРЕМЕТЯ** е необходимо да обявят инвестиционното предложение на интернет страницата си, ако има такава, или на общественодостъпно място, в срок от 3 дни от получаването на настоящото писмо, за което е необходимо да се предостави информация в РИОСВ-Велико Търново.

Приложение: Уведомление с вх. №1983 (41)/23.02.2024 г.

С уважение,

ИНЖ. МАЯ РАДЕВА
Директор на РИОСВ – Велико Търново

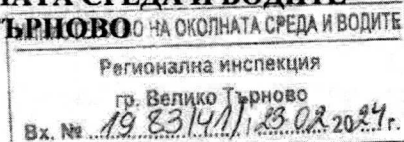


5002 гр. Велико Търново, бул. „Никола Габровски“ № 68, п.к.11
Тел: (+359 62) 620 358, Факс: (+359 62) 623 784
e-mail: riosvt-vt@riosvt.org, www.riosvt.org





ДО
Г-ЖА МАЯ РАДЕВА
ДИРЕКТОР
НА РЕГИОНАЛНА ИНСПЕКЦИЯ
ПО ОКОЛНАТА СРЕДА И ВОДИТЕ –
ВЕЛИКО ТЪРНОВО



Към Ваша преписка № 1983

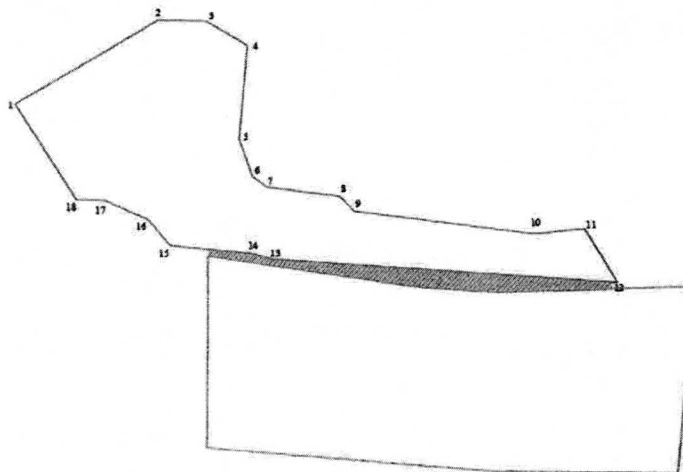
ОТНОСНО: Находище „Шереметя-Север“: Пропуснатата зона на контакт между двете находища

УВАЖАЕМА ГОСПОЖО РАДЕВА,

С Решение № ВТ-52-ПР/2023 г. преценихте да не се извършва ОВОС за ИП „Добив на строителни материали (варовици) от находище „Шереметя-Север“. В т. II.3 от решението са посочени 18-те точки от контура на находището, а в т. II.4 е записано, че „... не се предвижда нарушаване на допълнителни терени, извън утвърдените площи на находището“.

След получаването на Вашето решение възложихме изготвянето на *План за разработване и Цялостен работен проект*, които са необходими при подаване на заявление за концесия. По време на тяхното изготвяне Проектанта откри пропуск при подаването на координатите към Вас и че сме пропуснали да посочим контактната зона между участък „Запад“ и находище „Шереметя-Север“ в която ще се извършват изкопни работи.

Контактна зона между двете находища се намира между т. 12 и 15 е с дължина около 360 м. и средна широчина от 12 м., обща площ 4,3 дка.



фиг. 1: Червено – находище „Шереметя“, участък „Запад“, синьо – находище „Шереметя-Север“, зелено – контактна зона.

Първоначалният план предвиждаше добивът да започне между т. 1 и 18 и да се развива в посока изток (към т. 11 и 12), като оставим контактната зона.

За съжаление изчисленията за стабилитет показват, че в дългосрочен план контактната зона ще се самообруши, защото в най-тесните си участъци е широка само 2 м., а от южната страна (откъм участък „Запад“) представлява два 10 метрови откоса с една берма между тях. Ако оставим същият 20 метров откос и от северната страна на

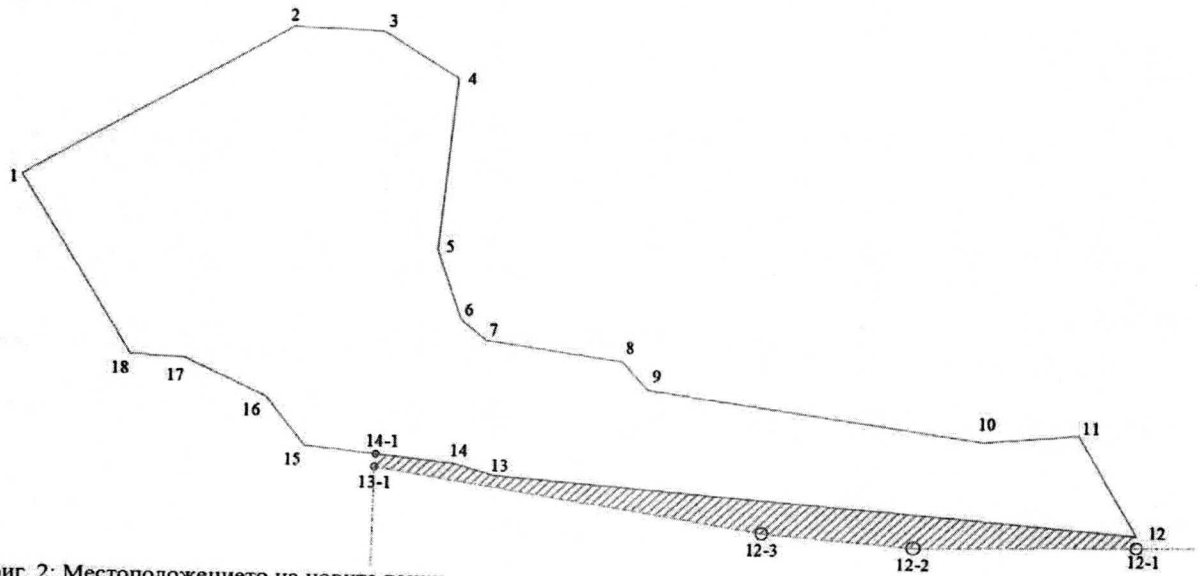
контактната зона тя ще се самообруши, защото от двете и страни ще са извършени пробивно-взривни работи, които ще са напукали масива, поради неговата малка ширина.

Тъй като контактната зона е извън границите на двете находища изкопаният там материал е минен отпадък, който ще бъде депониран в съответствие с издаденото решение.

С включването на контактната зона общата площ в която ще се извършват изкопни работи ще бъде 51,03 дка (46,72 дка + 4,3 дка).

За да може тази контактна зона да бъде включена в концесионната площ е необходимо да представим пред Министерство на енергетиката, Вашето съгласие, че тези допълнителни 4,3 дка не изменят ИП по същество и издаденото Решение №ВТ-52-ПР/2023 г. важи и за тях.

Координатен регистър на запасите с контактна зона								
№	Е (Y)	Н (X)	№	Е (Y)	Н (X)	№	Е (Y)	Н (X)
1	9 460 715,50	4 669 731,10	9	9 461 015,70	4 669 627,70	14-1	9 460 885,92	4 669 593,01
2	9 460 844,20	4 669 807,80	10	9 461 175,40	4 669 604,80	13	9 460 942,60	4 669 583,10
3	9 460 886,90	4 669 806,20	11	9 461 220,80	4 669 609,10	14	9 460 923,00	4 669 588,90
4	9 460 922,80	4 669 783,50	12	9 461 249,30	4 669 558,30	15	9 460 851,70	4 669 596,80
5	9 460 914,00	4 669 696,20	12-1	9 461 249,43	4 669 552,34	16	9 460 833,30	4 669 621,10
6	9 460 925,70	4 669 661,40	12-2	9 461 142,80	4 669 550,00	17	9 460 794,30	4 669 640,00
7	9 460 938,00	4 669 651,30	12-3	9 461 070,84	4 669 555,88	18	9 460 768,70	4 669 641,40
8	9 461 003,20	4 669 641,80	13-1	9 460 885,20	4 669 586,50			



фиг. 2: Местоположението на новите точки.

Изпълнителни директори

инж. Ф. Маринов инж. Р. Игнатов