

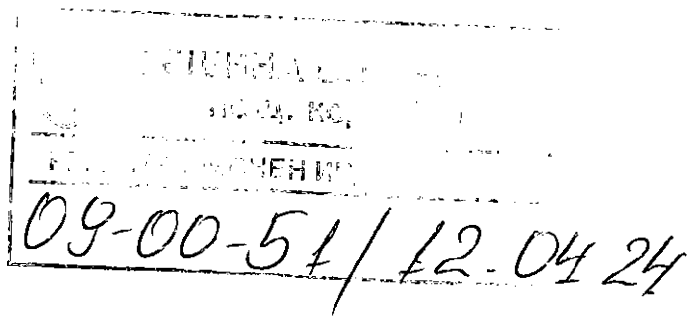
ДО

ВЕЛИКОТЪРНОВСКИ  
ОБЩИНСКИ СЪВЕТ

Вх. № 212/12.01.24.

ПК ~ УТД-6.

ПК ~ ЗРС



12.01.24

**ПРЕДЛОЖЕНИЕ**  
от Кмета на Община Велико Търново

**ОТНОСНО:** Одобряване на задание и разрешаване изработването на проект за подробен устройствен план – парцеларен план (ПУП – ПП) за трасе на линеен обект на техническата инфраструктура – водопровод, в обхвата на ПИ с идентификатори 65200.150.220 и 65200.230.41 по КККР на с. Самоводене, община Велико Търново

**УВАЖАЕМИ ОБЩИНСКИ СЪВЕТНИЦИ,**

В Община Велико Търново е постъпило заявление с вх. № 53-2434-2/15.06.2023 г., допълнено с вх. № 53-2434-2#1/01.09.2023 г., за одобряване на задание и разрешаване изработването на проект за подробен устройствен план от „АКТИВ ФАРМ“ ЕООД, ЕИК 201093874, седалище и адрес на управление гр. Велико Търново, ул. „Слънце“ № 2, вх. А, ет. 5, ап. 20, представлявано от Здравка Любенова – управител, в качеството на възложител.

Въз основа на нотариален акт за продажба на недвижим имот с № 481, том III, рег. № 3773, дело № 97 от 27.03.2017 г. по описа на нотариус с район на действие РС Велико Търново с рег. № 347 на Нотариалната камара, вписан с вх. рег. № 2223 от 27.03.2017 г., акт № 157, том IV, дело № 732/2017 г. на Служба по вписванията Велико Търново, „АКТИВ ФАРМ“ ЕООД е собственик на поземлен имот (ПИ) с идентификатор 65200.229.15 по кадастралната карта и кадастралните регистри (КККР) на с. Самоводене, община Велико Търново, одобрени със заповед № РД-18-704/11.10.2019 г. на изпълнителния директор на Агенцията по геодезия, картография и кадастър (АГКК), земеделска територия, начин на трайно ползване (НТП) „За друг вид производствен, складов обект, площ 1645 кв. м, стар номер 229015.

Към заявлението са приложени: задание, съставено от възложителя, за изработване на проект за подробен устройствен план – парцеларен план (ПУП – ПП) в обхвата на ПИ с идентификатори 65200.150.220 и 65200.230.41 по КККР на с. Самоводене; графично предложение; гореописаният документ за собственост; скица №15-1287013-04.11.2022 г., издадена от СГКК – гр. Велико Търново; протокол за премахната сграда 65200.229.15.1 по КККР на с. Самоводене от 30.08.2023 г.; писмо с изх. № 2034(1)/13.06.2023 г. на

директора на РИОСВ – Велико Търново; писмо с изх. № 1-15093/15.11.2022 г. на „ВиК Йовковци“ ООД; инженерна схема по част ВиК – текстова част и графична част, съгласувана от „ВиК Йовковци“ ООД с дата 24.03.2023 г.; пълномощно.

За ПИ с идентификатор 65200.229.15 по КККР на с. Самоводене са приложими предвижданията на общия устройствен план на община Велико Търново (ОУПО) заедно с „Правила и нормативи за прилагане на ОУПО“ (Правилата), одобрени с Решение № 507 от Протокол № 34/31.01.2013 г. на Общински съвет Велико Търново. Съгласно същите, имотът попада в устройствена зона „Смесена общественно-обслужваща и производствено-складова зона“ (Соп2), която се устройва и застроява съгласно чл. 22 от Правилата. Устройство зона Соп2 е предназначена предимно за общественно-обслужващи обекти с ограничен персонал; занаятчийски работилници; малки предприятия с безвредни производства с не повече от 30 работни места, в която урегулюираните поземлени имоти се устройват и застрояват при следните показатели: максимална плътност на застрояване – 60%; максимална интензивност на застрояване (Кинт.) – 1,2; минимална необходима озеленена площ – 30%.

Във връзка с реализиране на инвестиционна инициатива на възложителя „АКТИВ ФАРМ“ ЕООД със заявлението се прави искане за одобряване на задание и даване на разрешение за изработване на проект за ПУП – ПП за трасе на нов водопровод РЕНД Ø90 мм като част от уличен водопровод, изготвено въз основа на ВиК схема, съгласувана с експлоатационното дружество „ВиК Йовковци“ ООД, с цел да се захрани собствения на възложителя ПИ с идентификатор 65200.229.15 по КККР на с. Самоводене с вода от водопроводната мрежа на с. Самоводене. От мястото на присъединяване в улица с о.т. 109-51 по ПУП на с. Самоводене ще се изгради нов водопровод в обхвата на улица с о.т. 109-51 по ПУП на с. Самоводене до регулационната граница на населеното място, след което продължава на запад в път, представляващ ПИ с идентификатор 65200.150.220 по КККР на с. Самоводене, и после на северозапад в път, представляващ ПИ с идентификатор 65200.230.41 по КККР на с. Самоводене, до ПИ с идентификатор 65200.229.15 по КККР на с. Самоводене. Предмет на настоящата разработка е частта от трасето, разположена в неурегулирана територия. Предвиденият сервитут е съгласно Наредба № РД-02-20-1 от 05.03.2020 г. за условията и реда за определяне на размерите и разположението на сервитутните ивици и на специалния режим за упражняване на сервитутите на водоснабдителните и канализационните проводи (мрежи) и съоръжения извън населените места и селищните образувания.

Поземлените имоти, засегнати от трасето и сервитута на водопровода, съгласно представените графично предложение и регистър, са както следва:

- ПИ с идентификатор 65200.150.220 по КККР на с. Самоводене, земеделска територия, начин на трайно ползване (НТП) „За селскостопански, горски, ведомствен път“, общинска публична собственост;

- ПИ с идентификатор 65200.230.41 по КККР на с. Самоводене, земеделска територия, НТП „За селскостопански, горски, ведомствен път“, общинска публична собственост.

Видно от писмо с изх. № 2034(1)/13.06.2023 г. на директора на РИОСВ – Велико Търново относно инвестиционно предложение за „Изграждане на уличен водопровод за хранване с питейна вода на ПИ с идентификатор 65200.229.15 по КККР на землището на с. Самоводене, общ. Велико Търново“, становището на компетентния орган е, че няма основания за провеждане на някоя от регламентиранияте процедури в Глава шеста от Закона за опазване на околната среда (ЗООС). Проектът не попада в границите на защитена територия по смисъла на Закона за защитените територии (ЗЗТ), нито в границите на защитени зони от мрежата „Натура 2000“ по Закона за биологичното разнообразие (ЗБР), и преценката на компетентния орган е, че не е необходимо провеждане на процедура по реда на глава втора от Наредбата за условията и реда за извършване на оценка за съвместимостта на планове, програми, проекти и инвестиционни предложения с предмета и целите на опазване на защитените зони (Наредбата за ОС).

Имотите, в обхвата на разработката, не попадат в границите на защитена територия по смисъла на Закона за културното наследство (ЗКН), поради което не е необходимо провеждане на съгласуване по чл. 125, ал. 6 от Закона за устройство на територията (ЗУТ).

Образуваната преписка е изпратена по реда на чл. 128а, ал. 2 от ЗУТ за служебно съгласуване с „Електроразпределение Север“ АД. С писмо с изх. № К-EDN-4521#1/29.09.2023 г. „ЕРП Север“ АД уведомява Община Велико Търново, че съгласува заданието за изработване на проект за ПУП – ПП) за трасе на нов водопровод за хранване на ПИ с идентификатор 65200.229.15 по КККР на с. Самоводене.

Служебно е изискано становище от кмета на с. Самоводене. С писмо с вх. № 53-2434-2#5/07.12.2023 г. кметът на с. Самоводене дава положително становище по предложението на възложителя.

Предвид гореизложеното, предлагам на Великотърновския общински съвет да вземе следното

## **Р Е Ш Е Н И Е:**

На основание чл. 21, ал. 1, т. 11 от Закона за местното самоуправление и местна администрация (ЗМСМА); чл. 124а, ал. 1 от Закона за устройство на територията (ЗУТ); във връзка със заявление с вх. № 53-2434-2/15.06.2023 г., допълнено с вх. № 53-2434-2#1/01.09.2023 г., за одобряване на задание и разрешаване изработването на проект за подробен устройствен план – парцеларен план (ПУП – ПП) по чл. 110, ал. 1, т. 5 от ЗУТ от „АКТИВ ФАРМ“ ЕООД, ЕИК 201093874, седалище и адрес на управление гр. Велико Търново, ул. „Слънце“ № 2, вх. А, ет. 5, ап. 20, представлявано от Здравка Любенова – управител, в качеството на възложител; писмо с

изх. № 2034(1)/13.06.2023 г. на директора на РИОСВ – Велико Търново; писмо с изх. № 1-15093/15.11.2022 г. на „ВиК Йовковци“ ООД; инженерна схема по част ВиК, съгласувана от „ВиК Йовковци“ ООД с дата 24.03.2023 г.; писмо с изх. № К-EDN-4521#1/29.09.2023 г. на „Електроразпределение Север“ АД; становище с вх. № 53-2434-2#5/07.12.2023 г. на кмета на с. Самоводене; чл. 83, ал. 4 от ЗУТ; чл. 124б, ал. 1 във връзка с чл. 125, ал. 1 и 2 от ЗУТ, Великотърновският общински съвет реши:

1. Одобрява задание, изготвено от заявителя, за изработване на проект за ПУП – ПП за трасе на линеен обект на техническата инфраструктура – водопровод, в обхвата на поземлени имоти (ПИ) с идентификатори 65200.150.220 и 65200.230.41 по КККР на с. Самоводене като част от трасето на уличен водопровод с цел водоснабдяване на ПИ с идентификатор 65200.229.15 по КККР на с. Самоводене с вода от водопроводната мрежа на с. Самоводене.

2. Дава разрешение за изработване на проект за ПУП – ПП за трасе на линеен обект на техническата инфраструктура – водопровод, в обхвата на ПИ с идентификатори 65200.150.220 и 65200.230.41 по КККР на с. Самоводене като част от трасето на уличен водопровод с цел водоснабдяване на ПИ с идентификатор 65200.229.15 по КККР на с. Самоводене с вода от водопроводната мрежа на с. Самоводене.

3. Проектът за ПУП – ПП да бъде съобразен със съществуващи сервитути на линейни обекти в обхвата на разработката.

4. По отношение на ПИ с идентификатори 65200.150.220 и 65200.230.41 по КККР на с. Самоводене да се представи, при необходимост, предварително съгласие на Общински съвет Велико Търново по реда на чл. 29, ал. 1 от Закона за опазване на земеделските земи (ЗОЗЗ) за промяна на предназначението на земята.

**ИНЖ. ДАНИЕЛ ПАНОВ**  
*Кмет на Община Велико Търново*



**Съгласували:**

Десислава Йонкова – Директор на Дирекция ПОУС  
арх. Николай Малаков – Главен архитект на Община В. Търново  
инж. Динко Кечев – Директор дирекция СУТ  
Теодора Станчева – Началник на отдел УТ  
инж. Валентина Миткова – Началник отдел ТР  
**Изготвил:** арх. Дарина Стаматова, главен експерт в отдел ТР

*Орн. Манаев*

*Орн. Д. Симеонов*

До  
Кмета на Община  
Велико Търново

**ЗАЯВЛЕНИЕ**

*УЗ - 2434 - 2 / 150623*

- За разрешение за изработване
- За допускане на изменение
- За процедуриране и одобряване

на

- 1. Подробен устройствен план /ПУП/ за част от населено място в обхват до три квартала /чл.124 ал.3 от ЗУТ/.
- 2. Подробен устройствен план /ПУП/ за един или група поземлени имоти извън границите на урбанизираните територии /чл.124 ал.3 от ЗУТ/.
- 3. Работен устройствен план /РУП/ за един или група поземлени имоти.
- 4. План-извадка от ПУП по реда на чл.133 от ЗУТ.

от *АКТМЪ ФАРМЪ БООМ* ЕИК 201093874  
 1 с настоящ адрес, гр./с./ *Б. Трън* обл. *Б. Трън*  
 ул. *Слоун*, № *2* вх. ...., ет. ...., ап. ...., тел: .....

2 ..... обл. ....  
 с настоящ адрес, гр./с./ ..... обл. ....  
 ул. ...., № ....., вх. ...., ет. ...., ап. ...., тел: .....

3 ..... обл. ....  
 с настоящ адрес, гр./с./ ..... обл. ....  
 ул. ...., № ....., вх. ...., ет. ...., ап. ...., тел: .....

4 ..... обл. ....  
 с настоящ адрес, гр./с./ ..... обл. ....  
 ул. ...., № ....., вх. ...., ет. ...., ап. ...., тел: .....

5 ..... обл. ....  
 с настоящ адрес, гр./с./ ..... обл. ....  
 ул. ...., № ....., вх. ...., ет. ...., ап. ...., тел: .....

6 ..... обл. ....  
 с настоящ адрес, гр./с./ ..... обл. ....  
 ул. ...., № ....., вх. ...., ет. ...., ап. ...., тел: .....

Долуподписаните, като собственици на урегулиран/и, неурегулиран/и/  
поземлен/и/ имот/и/ №№ 65200, 229.15, кв .....  
по плана на гр. /с./ Само̀во̀дене ..... намиращ/и/ се на  
ул.....

Моля/им/, да ни бъде: разрешено изработването /да бъде допуснато изменението/  
да бъде процедурирай и одобрен проектът/

ПАРЦЕЛАРЕН ПЛАН ЗА ТРАСЕ НА ВОДОПРОВОД  
ЗА СЪХРАНЯВАНЕ НА ПИ 65200.229.15 ПО КККР НА  
с. Само̀во̀дене, Община Белмко Търново

Прилагам/е/:

1. Документи за собственост:  
.....  
.....
2. Удостоверение за наследници:  
.....  
.....
3. Скица с предложение за исканото изменение.
4. Проект на устройствен план  
.....  
.....
5. Мотиви и основания за исканото изменение от проектанта.
6. Декларация със списък на заинтересованите съседи по чл. 131 от ЗУТ
7. Писмено съгласие с нот. Заверени подписи от собствениците и носителите на ограничени вещни права на съседните имоти при искане за свързано застрояване на граница между тях.

Декларирам съгласие за съхранение и обработка на личните ми данни, които предоставям във връзка с изпълнението на заявената от мен административна услуга, при спазване на разпоредбите на Закона за защита на личните данни и Регламент (ЕС) 2016/679 (GDPR).

1 .....  
2 .....  
3 .....  
4 .....  
5 .....  
6 .....

15.06.2023 20 год.

Забележка: Отбелязва се квадратчето и се подчертава вида искане и вида план предмет на искането.

*арх. И. Милошев*  
*арх. Кр. Стоянов*

До  
Кмета на Община  
Велико Търново

КЪМ № 53-2434-2/15.6.23

ЗАЯВЛЕНИЕ

53-2434-2Н1/010920

- За разрешение за изработване
- За допускане на изменение
- За процедуране и одобряване

на

- 1. Подробен устройствен план /ПУП/ за част от населено място в обхват до три квартала /чл.124 ал.3 от ЗУТ/.
- 2. Подробен устройствен план /ПУП/ за един или група поземлени имоти извън границите на урбанизираните територии /чл.124 ал.3 от ЗУТ/.
- 3. Работен устройствен план /РУП/ за един или група поземлени имоти.
- 4. План-извадка от ПУП по реда на чл.133 от ЗУТ.

От

1 **АКТИВ** *фарма ЕООД* *201093874*  
с настоящ адрес, гр./с./ *В.Т.60* обл. *В.Т.60*  
ул. *Сибиряк*, № .., вх. .., ет .., ап .., тел: ..

2 .....  
с настоящ адрес, гр./с./ ..... обл. ....  
ул. ...., № .., вх. ...., ет .., ап .., тел: ..

3 .....  
с настоящ адрес, гр./с./ ..... обл. ....  
ул. ...., № .., вх. ...., ет .., ап .., тел: ..

4 .....  
с настоящ адрес, гр./с./ ..... обл. ....  
ул. ...., № .., вх. ...., ет .., ап .., тел: ..

5 .....  
с настоящ адрес, гр./с./ ..... обл. ....  
ул. ...., № .., вх. ...., ет .., ап .., тел: ..

6 .....  
с настоящ адрес, гр./с./ ..... обл. ....  
ул. ...., № .., вх. ...., ет .., ап .., тел: ..

Долуподписаните, като собственици на урегулиран/и, неурегулиран/и/  
поземлен/и имот/и №№ 65200.229.15, кв. СТ. ДВОР  
по плана на гр. к. САЛОВОРЕЦЕ намиращи/и се на  
улице СВИЩЕТОУГОЛНО СТОПАНСТВО

Моля/им/, да ни бъде разрешено изработването /да бъде допуснато изменението/  
да бъде процедирай и одобрен проектът/

ПМ - Парцеларен план за трасе на ул. ГИТ  
Василев за захранване на имота с вода  
от В.К. и Изв.ловци - представяне на допълнителни  
материали

Прилагам/е/:

1. Документи за собственост # 1.  
..... ир. схема - 2 екз
2. Удостоверение за наследник  
..... ПМ - 2 екз
3. Скица с предложение за исканото изменение.
4. Проект на устройствен план
5. Мотиви и основания за исканото изменение от проектанта.
6. Декларация със списък на заинтересованите съседи по чл. 131 от ЗУТ
7. Писмено съгласие с нот. Заверени подписи от собствениците и носителите на ограничени вещни права на съседните имоти при искане за свързано застрояване на граница между тях.

Декларирам съгласие за съхранение и обработка на личните ми данни, които предоставям във връзка с изпълнението на заявената от мен административна услуга, при спазване на разпоредбите на Закона за защита на личните данни и Регламент (ЕС) 2016/679 (GDPR).



- 1 ..
- 2 ..
- 3 ..
- 4 ..
- 5 ..
- 6 ..

..... 20 год.

Забележка: Отбелязва се квадратчето и се подчертава вида искане и вида план предмет на искането.



## ПЪЛНОМОЩНО

№ 582  
Долуподписаната ЗДРАВКА ЛЮБЕНОВА, ЕГН: \_\_\_\_\_ АДРЕС:  
ВЕЛИКО ТЪРНОВО, УЛ.СЛЪНЦЕ \_\_\_\_\_, вх. \_\_\_\_\_, ет. \_\_\_\_\_, ап. \_\_\_\_\_, ЛК: № \_\_\_\_\_ изд.на \_\_\_\_\_ г.МВР  
В.Търново действаща в качеството си на управляващ и едноличен собственик на капитала на  
Актив Фарм ЕООД, ЕИК 201093874. СЕДАЛИЩЕ: град ВЕЛИКО ТЪРНОВО, УЛ.СЛЪНЦЕ 2,  
вх.А, ет.5, ап.20,

### УПЪЛНОМОЩАВАМ

МИРОСЛАВ \_\_\_\_\_ НЕДЯЛКОВ, ЕГН: \_\_\_\_\_, АДРЕС: ВЕЛИКО ТЪРНОВО,  
ИЗД.НА \_\_\_\_\_ Г.МВР \_\_\_\_\_, със

следните права:

Да представлява Дружеството пред всички банки в страната, като се разпорежда с всичките банкови сметки без ограничение като извършва всякакви банкови операции, включително да тегли неограничени по размер суми, да внася суми по сметките, да нарежда и получава преводи. Да получава информация и извлечения за движението на сумите по банковите сметки. Да има право да закрива банковите сметки, да открива нови сметки на името на Дружеството и да прехвърля суми от сметка в сметка. Да се снабдява с дебитни карти и ПИН-кодове. Да получава банкова поща.

Да ме представлява пред Национална агенция за приходите, „Териториална дирекция“ гр.В.Търново, Министерство на земеделието и храните, Областна дирекция „Земеделие-Велико Търново“, Държавен фонд „Земеделие“, Областна дирекция гр.В.Търново, Общинска служба земеделие гр.В.Търново, Разплащателна агенция гр.В.Търново, Държавно горско стопанство „Болярка“ В.Търново, Община Велико Търново, Общинска служба „Съвети по земеделието“ гр.В.Търново, областна дирекция по БАБХ, РИОСВ Велико Търново, РИОКОЗ, с право да извършва справки, да изисква, да получава и подава документи, молби, сключва договори, споразумения и др.

Да се снабдява от мое име с необходимите документи, включително изготвяне на скици, данъчни оценки, нот.актове и делбени протоколи, както и цялостната необходима и съпътстваща документация, за извършване и изповядване на сделки; да получава документи, като за тези цели извършва всички изискуеми от закона правни и фактически действия, пред всички административни служби, органи на държавна и местна власт, данъчни, финансови, съдилища, Агенция по вписванията, публични регистри, банки, агенции, съдия -изпълнители, физически и юридически лица, купувачи и нотариус.

Да сключва от мое име договори, да ме представляват по всички провеждани явни и тайни търгове, провеждани от общини и области на територията на цялата страна;

Да представява Дружество пред Националния осигурителен институт и неговите подразделения, пред органите на данъчната администрация (териториални данъчни дирекции и подразделения), пред Общинската администрация, пред Националния статистически институт, пред Агенция по вписванията, пред Национална агенция по приходите и нейните подразделения, МВР, пред съдилищата, както и навсякъде другаде, където е необходимо, да подава искания за издаване на удостоверения за наличие или липса на задължения и да получава такива, да отправя и приема изявления до НАП по електронен път. Да извършва правни и фактически действия свързани с определяне и превеждане на осигурителни вноски. Да ме представлява при производства по реда на ДОПК от всякакъв характер, вкл. да подава и получава документи във връзка с издаване на удостоверение по чл. 87, ал.6 от ДОПК.като съставя, подписва, подава и получава от мое име всички необходими документи, включително данъчни декларации, молби за

удостоверения - за актуално състояние, за наличие или липса на задължения и др., за издаване на преписи и дубликати, и др. подобни.

Да представява Дружеството пред органи на Данъчна администрация, всички общини и съответната НАП - да подписва и подава данъчни декларации, да извършва регистрация по ЗДДС, да подписва и получава актове за данъчни ревизии, да изготвя, подписва и подава всякакви документи, молби, декларации, справки и др.; да изисква справки и документи от НАП и/или съответната община, както и да извършват всякакви други действия, свързани с представителството на фирмата ми;

Да представява Дружеството пред митнически, данъчни, съдебни, общински и държавни органи, физически и юридически лица, "Българска търговска промишлена палата", НОИ и подразделенията му, ГИТ, ОИТ Противопожарна безопасност и спасение /ПБС/, КАТ, ДАИ, РИОКОЗ, ХЕИ, Бюро по труда, Енерго-про, ВИК, застрахователни компании и други, с право да извършва справки, да изисква, да получава и подава документи, молби, сключва договори, споразумения и др;

Да представява Дружеството пред Търговски регистър към Агенция по вписванията грСофия и подаде годишния финансов отчет на фирмата и всички други необходими действия свързани с промяна на обстоятелствата в Дружеството. Да получава актуално състояние на фирмата.

Да представява Дружеството пред "МТел" АД, Виваком, , и другите мобилни оператори, като сключи от името и за сметка на фирмата договори за абонамент за предоставяне на услуга за мобилна комуникация (да закупи SIM карта), да определи условията на абонамента, да спира и възстановява абонамента, да прекратява абонамента, да плаща сметки, да получава PUK код (както и други видове кодове), да закупи GSM-апарат, да заяви включването на допълнителни услуги, с право да сключва лизингови договори и да закупува GSM-апарати на лизинг.

Да получава от името на Дружеството писма, колетни пратки и пощенски записи и др. подобни, като за целта го представява пред пощите и пред фирмите, занимаващи се с куриерски услуги.

Да представява Дружеството навсякъде където е необходимо във връзка със закупуването и обслужването на касов апарат.

Да представява Дружеството пред всички физически и юридически лица, пред органите на КАТ, митниците, граничните органи, данъчните служби, общините и навсякъде другаде, където е необходимо във връзка със собствените на дружеството МПС. Да представява Дружеството пред застрахователните компании във връзка със застраховането на МПС, уведомяване за настъпване на застрахователното събитие, образуване на производство за щета и получаване на застрахователното обезщетение.

Да ме представява пред застрахователни компании като застрахова от мое име притежаваното от Дружеството движимо и недвижимо имущество, съобщава за настъпване на застрахователно събитие, търси дължимите ми се застрахователни обезщетения и въобще извършва всякакви правни и фактически действия, които гарантират и реализират мои права и законни интереси спрямо застрахователни компании.

Да ме представява пред нотариус и навсякъде където е необходимо с право да наема помещения и магазини, сключва договори за наем при цена и условия каквито прецени.

Да ме представява пред Агенция по заетостта с право да участва във всякакви програми за наемане на персонал.

Да взема решения по управлението на предприятието на фирмата и да организира, ръководи и контролира дейността на предприятието на фирмата, предприема действия по стопанисване и опазване на имуществото на фирмата;

От мое име и за сметка на фирмата да сключва индивидуални трудови договори,

както и да осъществява правата и задълженията на работодателя по индивидуалните трудови правоотношения със служителите във фирмата, в това число да изменя и прекратява трудовите правоотношения, да налага дисциплинарни наказания, да разрешава ползване на редовен платен годишен отпуск, да осигурява безопасни и здравословни условия на труд и други;

Да ме представлява пред органите на съдебната система /следствие, прокуратура, съд, съдебно-изпълнителна служба, нотариални служби/ и на арбитражни съдилища, като завежда и води дела до окончателното им завършване във всички инстанции /вкл. и пред съдия-изпълнител/, както и във въззивно и касационно обжалване, вкл. и с права да признава, да се отказва, да намалява, да увеличава исканията, да сключва спогодби с противната страна, както и да упълномощава други лица или адвокати с горните права /вкл. и с правото да преупълномощава други лица/, във връзка със защитата на законните интереси на Дружеството, като и да подписва, подава и получава всякакви документи, молби, справки и др, както и да получава резултатите от тях, включително и Свидетелство за съдимост на мое име.

Да получава и предава суми, всякакви движими и/или недвижими вещи и документи от и на лица и организации във връзка с правата по настоящото пълномощно.

Да внася от мое име и за моя сметка всякакви необходими държавни, местни и нотариални такси, банкови комисионни и всякакъв друг вид разноски с оглед на горните действия.

Да съставя и подписва всякакви декларации от мое име, във връзка с действията и правата по настоящото пълномощно.

Да извършва всички действия, произтичащи от нормалната търговска практика за представителството на фирмата ми, да ме представлява във всички случаи, когато това е необходимо за осъществяване дейността на фирмата, като във връзка с тия пълномощия ме подписва, където е необходимо;

Да упълномощава трети лица, вкл. адвокати с правата по настоящото пълномощно/ вкл. и с правото да преупълномощава други лица с горните действия/.

Пълномощното е без срок на действие и е валидно до оттеглянето му по съответния ред.

20.03.2015 г.  
г. ВЕЛИКО ТЪРНОВО


УПЪЛНОМОЩИТЕЛ:

*Здравка*

*Любенова*

На 20.03.2015 г., ДОЧКА ТЮТЮНДЖИЕВА, нотариус в район РС ВЕЛИКО ТЪРНОВО с рег. № 582 на Нотариалната камара, удостоверявам подписите върху този документ, положени от:  
ЗДРАВКА ЛЮБЕНОВА ЕГН: \_\_\_\_\_ АДРЕС: ВЕЛИКО ТЪРНОВО - Като управител на  
Актив Фарм ЕООД, БУЛСТАТ: 201093874, СЕДАЛИЩЕ: ВЕЛИКО ТЪРНОВО - Упълномощител  
Рег. № 1433 Събрана такса: 6.00 лв.

Нотариус



**СЛУЖБА ПО ГЕОДЕЗИЯ, КАРТОГРАФИЯ И КАДАСТЪР - ГР. ВЕЛИКО ТЪРНОВО**

5000, ПОЩЕНСКА КУТИЯ – 331, Бул. "Цар Т.СВЕТΟΣЛАВ" №59, 082/622536; 623889,  
veliko.tarnovo@cadastre.bg, БУЛСТАТ:130362903

**СКИЦА НА ПОЗЕМЛЕН ИМОТ  
№ 15-1287013-04.11.2022 г.**

Поземлен имот с идентификатор **65200.229.15**

**С. Самоводене, общ. Велико Търново, обл. Велико Търново**

По кадастралната карта и кадастралните регистри, одобрени със Заповед РД-18-704/11.10.2019 г.  
на **ИЗПЪЛНИТЕЛЕН ДИРЕКТОР НА АГКК**

Последно изменение на кадастралната карта и кадастралните регистри, засягащо поземления имот:  
**няма данни за изменение**

Адрес на поземления имот: **с. Самоводене, с.Самоводене, местност \_\_\_\_\_**

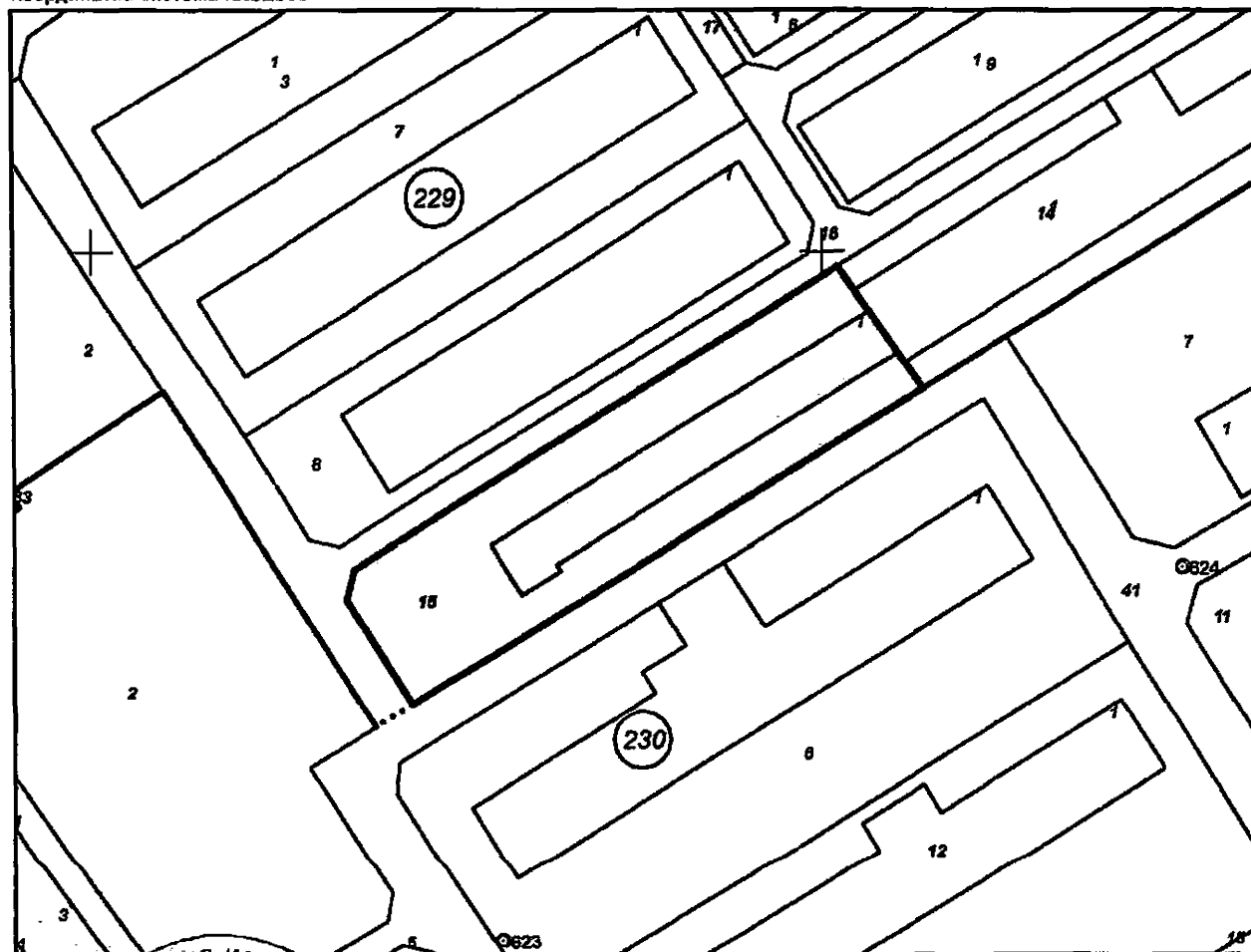
Площ: **1645 кв. м**

Трайно предназначение на територията: **Земеделска**

Начин на трайно ползване: **За друг вид производствен, складов обект**


Категория на земята: **0**

Координатна система **ККС2005**



**М 1:1000**

Скица № 15  
11.2022 г. издадена въз основа на  
заявлението с входен № 01/844899-04.11.2022 г.



**"КАД КОНСУЛТ" ЕООД**

Подписан в електронен формат с квалифициран електронен печат Geodesy Cartography and Cadastre Agency, E  
DN: C=BG, L= Sofia, O=Geodesy Cartography and Cadastre Agency,  
OID.2.5.4.97=NTR60-130362903, CN=Geodesy Cartography and  
Cadastre Agency



Предишен идентификатор: няма  
Номер по предходен план: **229016**  
Съседни: **65200.230.41, 65200.229.14, 65200.229.16**

Собственици по данни от КРНИ:

1. **201093874, "АКТИВ ФАРМ" ЕООД**

Няма данни за идеалните части

Нотариален акт за продажба на земеделска земя № 481 том III рег. 3773 дело 97 от 27.03.2017г., издаден от НОТАРИУС

Носители на други вещни права по данни от КРНИ:  
няма данни


Сгради, които попадат върху имота

1. Сграда **65200.229.15.1**: застроена площ **436 кв. м**, брой етажи **1**, предназначение: **Селскостопанска сграда**



Скица № **15/287014-04.11.2022** г. издадена въз основа на  
заявлен № **01/44899-04.11.2022** г.

.....  
"КАД КОНСУЛТ" ЕООД



Утвърден със Заповед № РД-13-197/26.11.2021 г.  
на изпълнителния директор на АГКК

ОБРАЗЕЦ  
по чл. 62, ал.4  
от Наредба № РД-02-20-5/15.12.2016 г.

**ПРОТОКОЛ**  
**за премахната сграда 65200.229.15.1**  
**по кадастралната карта и кадастралните регистри на**  
**с. Самоводене, община Велико Търново, област Велико Търново**

Днес 30.08.2023 г. в с. Самоводене, на основание чл. 62, ал. 4 от Наредба № РД-02-20-5 от 2016 г. и по искане на:

1. "АКТИВ ФАРМ" ЕООД, ЕГН 201093874, собственик на сграда с идентификатор 65200.229.15.1.

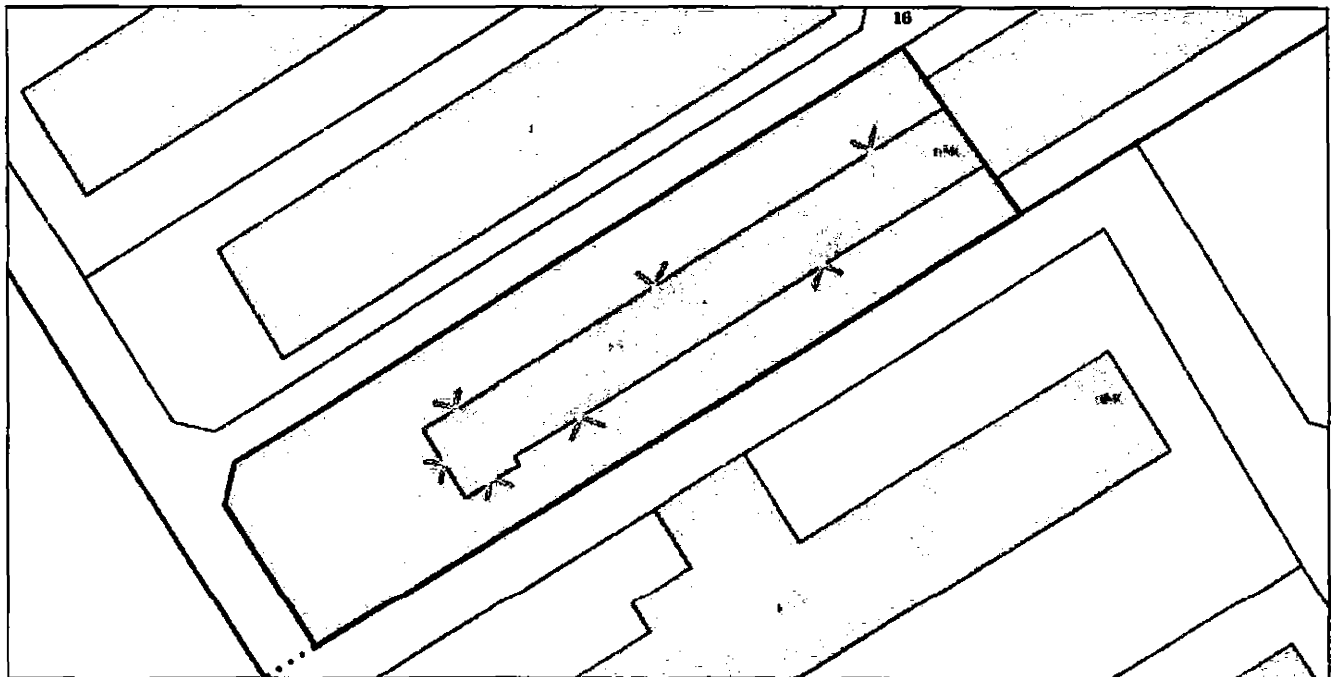
След проверка на място установих, че сграда с идентификатора 65200.229.15.1 е премахната.

Настоящият протокол се състави в три екземпляра - за лицата, по чието искане е направена проверката, за службата по геодезия, картография и кадастръ и за правоспособното лице.

инж. Тихомир Панов, представител на "КАД КОНСУЛТ" ЕООД, ЕИК 104635603, вписано в регистъра на правоспособните лица със заповед № 1812 от 25.07.2005 г. на изпълнителния директор на Агенцията по геодезия, картография и кадастръ

ИНЖЕНЕРИТЕ ПО ГЕОДЕЗИЯ  
Правоспособно лице: Тихомир Панов  
Регистрационен № 04904  
Панов  
ПРАВНИ ОБОСЛОБИ ПО ГЕОДЕЗИЯ И КАДАСТЪР

Възложител:





РЕПУБЛИКА БЪЛГАРИЯ

МИНИСТЕРСТВО НА ОКОЛНАТА СРЕДА И ВОДИТЕ

РЕГИОНАЛНА ИНСПЕКЦИЯ ПО ОКОЛНАТА СРЕДА И ВОДИТЕ - ВЕЛИКО ТЪРНОВО

Изх. №2034. (1)

15.06.2023 г.

ДО

Г-ЖА ЗДРАВКА ЛЮБЕНОВА  
УПРАВИТЕЛ НА „АКТИВ ФАРМ“ ЕООД  
ГР. ВЕЛИКО ТЪРНОВО  
УЛ. „СЛЪНЦЕ“ №2, ВХ. А, ЕТ. 5

Относно: *Инвестиционно предложение „Изграждане на уличен водопровод за захранване с питейна вода на ПИ с идентификатор 65200.229.15 по КККР на землището на с. Самоводене, общ. Велико Търново“*

**УВАЖАЕМА ГОСПОЖО ЛЮБЕНОВА,**

Във връзка с Ваше уведомление с вх. №2034/29.05.2023 г. на РИОСВ – Велико Търново за горесцитираното инвестиционно предложение, на основание чл. 6а, т. 2 от Наредба за условията и реда за извършване на оценка за съвместимостта на планове, програми, проекти и инвестиционни предложения с предмета и целите на опазване на защитените зони (Наредбата за ОС), Ви уведомявам следното:

Инвестиционното предложение (ИП) „Изграждане на уличен водопровод за захранване с питейна вода на ПИ с идентификатор 65200.229.15 по КККР на землището на с. Самоводене, общ. Велико Търново“ попада в обхвата на чл. 2, ал. 2 от Наредбата за ОС.

ИП предвижда изграждането на нов уличен водопровод до ПИ с идентификатор 65200.229.15, в който има изградена сграда за отглеждане на свине и е част от по-голяма свинеферма. По данните предоставени от „ВиК - Йовковци“ ООД, водоснабдяването ще стане от уличен водопровод АЦ Ф125 мм, южно от имота на възложителя. По предписание на изходните данни, от точката на водоземане, до парцела, трябва да се изгради нов уличен водопровод РЕНД Ф90 мм. Новопроектираният водопровод ще премине през ПИ с идентификатори 65200.150.220 и 65200.230.41, двата с НТП „за селскостопански, горски ведомствен път“. След изграждане на водопровода ще са необходими следните количества: за противопожарни цели – без ограничение и за питейно-битово водоснабдяване – 360 m<sup>3</sup>/годишно.

Определен е сервитут от 6 m – по 3 m в ляво и дясно от оста на провода. Трасето на водопровода е съобразено със съществуващите технически проводи. Общата дължина на новопроектираният водопровод е 469 m и ще се положи в изкоп с дълбочина 1 m от нивото на съществуващият терен. За одобряването и изграждането на новото трасе е изготвен проект на ПУП – Парцеларен план.

Инвестиционното предложение:

1. Не попада в границите на защитена територия по смисъла на Закона за защитените територии (ЗЗТ).

2. Не попада в границите на защитени зони (ЗЗ) от мрежата Natura 2000. Най-близко разположената ЗЗ е BG0000610 „Река Янтра“ за опазване на местообитания по чл. 6, ал. 1, т. 1 и 2 от Закона за биологичното разнообразие, обявена със Заповед №РД-401/12.07.2016 г. на министъра на околната среда и водите (ДВ, бр. 62/2016 г.), изменена и

допълнена със Заповед №РД-1068/07.11.2022 г. на министъра на околната среда и водите (ДВ, бр. 90/2022 г.), която се намира на отстояние 820 метра.

С така описаното ИП не може да бъде отнесено към нито една от позициите на Приложение №1 към чл. 92, т. 1 и Приложение №2 към чл. 93, ал. 1 от Закона за опазване на околната среда (ЗООС). Същото не представлява разширение или изменение, което може да доведе до значително отрицателно въздействие върху околната среда по смисъла на чл. 92, ал. 1, т. 2 и 3 на закона. Предвид това, конкретното ИП не попада в обхвата на Глава шеста от ЗООС и не подлежи на регламентираната процедура по оценка на въздействието върху околната среда (ОВОС).

С оглед гореизложеното, отчитайки местоположението (извън границите на защитени зони от мрежата Натура 2000) и характера (строителство на подземна инфраструктура в сервитута на съществуващи селскостопански пътища) на заявеното ИП, при реализацията му няма вероятност от отрицателно въздействие върху близко разположените ЗЗ от мрежата Натура 2000 по отношение на:

- Пряко или косвено унищожаване, увреждане или фрагментиране на природни местообитания и местообитания на видове, предмет на опазване;
- Трансформация на местообитания на видове, безпокойство или прогонване на видове, предмет на опазване;
- Нарушаване целостта и целите на опазване на защитената зона;
- Нарушаване кохерентността между съседни защитени зони;
- Въздействие на предложените дейности, причинено поотделно или във взаимодействие с други ИП/ППП.

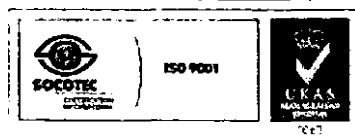
В тази връзка на основание чл. 2, ал. 2 от Наредбата за ОС, Ви уведомявам, че за така заявеното ИП, преценката на компетентния орган е, че не е необходимо провеждане на процедура по реда на Глава втора от Наредбата за ОС.

Настоящото писмо се отнася само за заявените параметри на ИП и не отменя необходимостта от получаване на съгласувания или разрешителни, предвидени в други закони и подзаконовни нормативни актове.

При всички случаи на промяна в параметрите на ИП или на някои от обстоятелствата, при които е издадено настоящото писмо, възложителят е длъжен да уведоми незабавно компетентния орган за промените.

ДИРЕКТОР  
НА РИОСВ – ВЕЛИКО ТЪРНОВО:

ИНЖ. МАЯ РАДЕВА





**ВК ВОДОСНАБДЯВАНЕ И КАНАЛИЗАЦИЯ - ЙОВКОВЦИ - ООД**

5000 В. Търново, ул. "П. К. Яворов" 30, тел: 062/ 62 20 91, факс: 63 98 53, www.vik-rl.com

Изх. № 1-15093/15.11 2022 г.

До

г-жа Златянка

Любенова

*Относно: Заявление за проучване за присъединяване към ВиК мрежата  
вх. № ПТ-1063/04.11.2022г. на ПИ с идентификатор 65200.229.15, землище  
с. Самоводене, общ. В. Търново с цел водоснабдяване на свинарник.*

Уважаема г-жо Любенова,

След направено проучване от „ВиК Йовковци“, ООД гр. В. Търново експлоатационен район В. Търново се констатира следното:

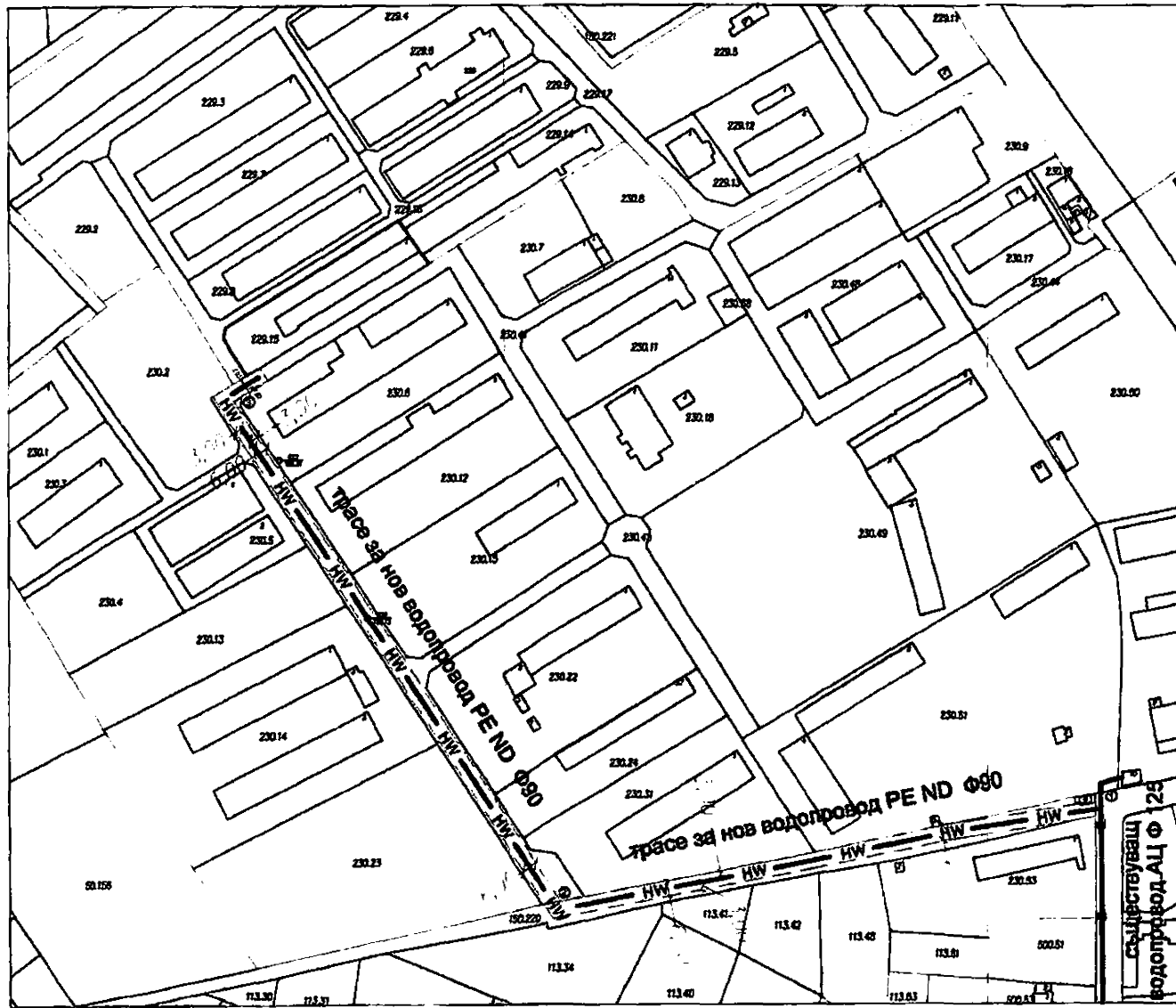
Пред лицето на ПИ с идентификатор 65200.229.15, землище с. Самоводене липсва улична водопроводна мрежа експлоатирана от „ВиК Йовковци“, ООД гр. В. Търново, към която директно да бъде присъединен имотът.

По тази причина, съгласно чл. 14а, т. 2 от Наредба № 4/14.09.2004г за условията и реда за присъединяване на потребителите и за ползване на водоснабдителните и канализационните системи, ПИ с идентификатор 65200.229.15, землище с. Самоводене, общ. В. Търново не може да бъде водоснабден.

Приложение: Скица с нанесен съществуващ водопровод АЦ Ф125мм, от който може да стане захранването на ПИ с идентификатор 65200.229.15 след сключване на споразумение с Община В. Търново за изграждане на нов уличен водопровод. След това се изготвя ВиК схема за водоснабдяване на имота, която се съгласува с „ВиК Йовковци“ ООД гр. В. Търново.

С уважение,  
Илиян Илиев  
Управител  
„ВиК Йовковци“ ООД





"В и К - Йовкови" ЕООД  
 гр. В. Търново  
**СЪГЛАС**  
 Дата: 24.03.23 год.  
 Да се изготви проект  
 за траса на водопровод

**ЛЕГЕНДА**

- Тресе на нов водопровод
- Сегашна линия на траса
- 2 Номер на чука на траса

<b>"АКВА - Х. И." ЕООД</b> гр. В. Търново, email: kv_1@akva.bg; phone: 087 319 832	
Обект: Инженерна схема за определяне на траса за водопровод за захранване с питателна вода на ПИ с идентификатор 63200-229.15, по плана на с. Селоводене, общ. Велико Търново	
Проектант: Члест: В и К	омаж: Инженерна схема
Чертеж: Ситуация на траса и сечение на водопровод	
Проектант: <b>ИНЖЕНЕР</b>	
Чертеж №: 1	Регистрационен №: 03300
Лист №: 1/1	Мест.: В. Търново
Машаб.: 1:500	Дата: 01. 2023 г.
Съставители:	
Геодезия: инж. Тихомир Панов	
Възложител: "АКТИВ САРМ" ЕООД	

## ОБЯСНИТЕЛНА ЗАПИСКА

ОТНОСНО: Инженерна схема за определяне на трасе на водопровод за  
захранване с питейна вода на ПИ с идентификатор  
65200.229.15, с. Самоводене, Община Велико Търново.

Възложител: „АКТИВ ФАРМ“ЕООД

Настоящият проект е изготвен въз основа на :

1. Задание на Възложителя
2. Писмо с Изх. №1-15093/15.02.2022г от „ В и К – Йовковци” ООД, гр. Велико Търново.

Целта на тази разработка е единствено и само да покаже възможното трасе за захранващ водопровод за имот:- ПИ с идентификатор 65200.229.15, с. Самоводене, Община Велико Търново.

В инженерната схема се показва възможността водовземането за горе цитирания имот, да стане от съществуващ водопровод АЦ. Ф125 посочен на скицата към писмото от „В и К- Йовковци”- ООД .

При определяне на сервитута на трасето за водопровод РЕ HD Ф90, са съобразени условията на Нареба № РД 02-20-1 от 5март 2020г., за размерите и разположението на сервитутните ивици и на специалния режим за упражняване на сервитутите на водоснабдителните и канализационните проводи(мрежи) и съоразения извън населените места и селищни образувания .

Предвижда се трасето на бъдещия водопровод да минава изцяло по обслужващ селскостопански път, общинска собственост.

В случая е определена ширина на сервитутната ивица - 6,0 м.


Дължината на трасето на водопровода е 469 м.

Площта на сервитутната ивица е:  $F = 469,0 \times 6,0 = 2\,814\text{m}^2$ .

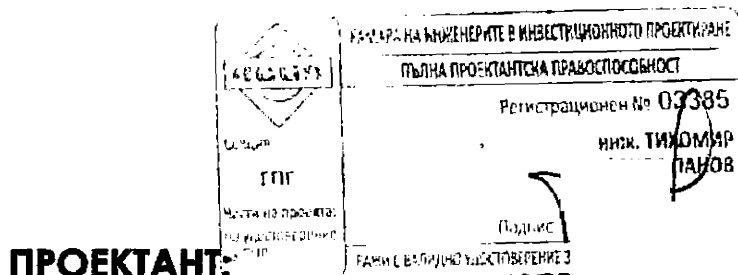
За строителството на водопровода след споразумение с Община Велико Търново, ще се изработи технически проект.

След изграждането на водопровода същия ще бъде предоставен в собственост на Община В. Търново.

Проектант:

 Сектор: ИС Част от проекта: за удостоверение за ПИП	КАМАРА НА ИНЖЕНЕРИТЕ И ТЕХНИЦИТЕ В Републиката
	ПЪЛНА ПРОЕКТАНТСКА ПРАВОСПОСОБНОСТ Регистрационен № 03306 инж. ХРИСТО ИНДЖОВ Подпис: .....
ВАЖНО: ВАЛИДНО УДОСТОВЕРЕНИЕ ЗА ПИ	

инж. Хр. Инджов

**ВЪЗЛОЖИТЕЛ: "АКТИВ ФАРМ" ЕООД****ОБЕКТ: ПОДРОБЕН УСТРОЙСТВЕН ПЛАН - ПАРЦЕЛАРЕН ПЛАН  
за ТРАСЕ НА ВОДОПРОВОД ЗА ЗАХРАНВАНЕ НА ПИ  
65200.229.15 по КККР на с. Самоводене, Община  
Велико Търново****ЧАСТ: Градоустройство – Парцеларен план****ФАЗА: Проектопредложение****ПРОЕКТАНТ:****инж. Тихомир Панов**  
ул. "Асти" № 20, гр. В. Търново  
диплом серия УАСГ- 2003, № 200251  
рег. № 33955 / 08. 07. 2003 г. гр. София  
рег. № 03385 в Камарата на ИИП**Възложител:**

## **ТЕХНИЧЕСКО ЗАДАНИЕ**

**за проектиране**

**КЪМ ПОДРОБЕН УСТРОЙСТВЕН ПЛАН - ПАРЦЕЛАРЕН ПЛАН за ТРАСЕ  
НА ВОДОПРОВОД за ЗАХРАНВАНЕ на ПИ 65200.229.15 по КККР на с.  
Самоводене, Община Велико Търново**

### **ПРЕДНАЗНАЧЕНИЕ /ЦЕЛ на ПРОЕКТА/:**

„АКТИВ ФАРМ“ ЕООД е собственик на 65200.229.15 по КККР на с. Самоводене. Имота се намира в бившия стопански двор на с. Самоводене. За нормалното функциониране на фермата е необходимо захранването и с питейна вода. С писмо с изх. №1-15093/15.11.2022г. на ВиК „Йовковци“ ООД е посочен съществуващият водопровод АЦ ф125мм. по ул. „Н. Петков“ Предвижда се изграждане на нов уличен водопровод след сключване на споразумение с Община Велико Търново. За целта да се проектира Парцеларен план за външно водопроводно захранване от съществуващ АЦ ф125мм. По данните предоставени от “ВиК - Йовковци” ООД гр.В.Търново, водоснабдяването ще стане от съществуващ уличен водопровод АЦ Ф125 по ул. „Никола Петков“, в района на съществуваща кранова шахта, югоизточно от ПИ 229.15. По предписание на изходните данни, от точката на водовземане , до парцела, трябва да се изгради уличен водопровод РЕНД Ф90. От посочената точка за връзка, до имота на възложителя, новопроектираният водопровод ще премине през имоти с НТП за селскостопански, горски ведомствен път, общинска публична собственост. След изграждане на водопровода, същия ще бъде предоставен в собственост на Община В. Търново. За трасето на новопроектираният водопровод има изготвена проектна схема съгласувана с ВиК „Йовковци“ ООД. Сервитутната зона е съобразена с условията на наредба №РД 02-20-1/ 05.03.2020г., за размерите и разположението на сервитутните ивици и на специалния режим за упражняване на сервитутите на водоснабдителните и канализационните проводи(мрежи) и съоръжения извън населените места и селищните образувания. На място няма изградена трайна пътна настилка. Трасето засяга единствено селскостопански пътища собственост на Община Велико Търново.

### **ЧАСТ: ГРАДОУСТРОЙСТВО**

**ТЕРИТОРИАЛЕН ОБХВАТ:** Разработеният проект да обхване ПИ 65200.229.15, ПИ 65200.230.41 и ПИ 65200.150.220 по КККР на с. Самоводене, Община Велико Търново.

**ЗАДАЧА:** Изготвяне на проект за Парцеларен план за за ТРАСЕ НА ВОДОПРОВОД ЗА ЗАХРАНВАНЕ НА ПИ 65200.229.15 по КККР на с. Самоводене, Община Велико Търново

Определяне на точните дължини на проводите във всеки един имот и съответният сервитути.

**ОСНОВНИ ИЗИСКВАНИЯ:**

- да се изготви от технически правоспособни лица съгласни чл. 229 и 230 от Закона за устройство на територията;
- Да се отразят прилежащите имоти и пътищата по които ще премине водопровода;
- Да се определи съответният сервитут на водопровода;
- Да се изготви таблица – регистър на имотите, през които е предвидено да премине водопровода;
- Да се извърши геодезическо заснемане на съществуващите на терена комуникации и съществуващият кадастър.

**НАЧИН НА НАЧИН НА ПРЕДСТАВЯНЕ НА ПРОЕКТНОТО РЕШЕНИЕ:**

- ПУП – Парцеларен План за трасето на водопровода да съдържа графична и текстова част в три екземпляра съгласно изискванията на Наредба № 8 за обема и съдържанието на изготвените схеми и планове;
- Графичната част да се изготви върху кадастрална основа в мащаб 1 : 1000 върху непрозрачна основа. Проекта да се съобрази с одобрения кадастрален и регулационен план на с. Самоводене и с одобрената КК и КР;
- Текстовите и графичните материали да се комплектуват в папки формат А-4.
- Срок за изпълнение на задачата – 20 дни след подписване на договора за допускане на проектирането и 20 дни за внасяне за одобряване.

ПРИЛОЖЕНИЯ: Предложение на парцеларен план.

Съставил: ..... За „Актив Фарм“ ЕООД



Проектант на ПУП – ПП: .....


„Кад Консулт“ ЕООД

/ упр. Ст. Панов /



# КМЕТСТВО САМОВОДЕНЕ

5040 с. Самоводене, община Велико Търново, ул. „Отец Паисий“ № 14

 <b>ОБЩИНА В. ТЪРНОВО</b> ПОЩ. КОД 5000
<b>РЕГИСТРАЦИОНЕН ИНДЕКС И ДАТА</b>
53-2434-2#5/04.12.23г.

*арх. Малаков*

Изх. № 506 05.12.2023 год.

*арх. Малаков*

ДО  
ГЛАВНИЯТ АРХИТЕКТ НА  
ОБЩИНА ВЕЛИКО ТЪРНОВО  
АРХ. НИКОЛАЙ МАЛАКОВ

## СТАНОВИЩЕ

От Валентин Къндев – кмет на с. Самоводене, община В. Търново

ОТНОСНО: Заявление с вх. №53-2434-2/15.06.2023г. за одобряване на задание и даване на разрешение за изработване на проект за подробен устройствен план, и шлемо с №53-3688-2#3/14.09.2023 г.


УВАЖЛЕМИ ГОСПОДИН МАЛАКОВ,

След запознаване с документите постъпили с писмо с с №53-2434-2#3/14.09.2023 г. за одобряване на задание и даване на разрешение за изработване на проект за подробен устройствен план-парцеларен план за трасе на линеен обектна техническата инфраструктура – нов водопровод РЕНД 90 мм, с цел присъединяване на ПИ с идентификатор 65200.229.15 по КККР на с. Самоводене към водопроводната мрежа, като трасето е изготвено въз основа на съгласувана с „ВиК Йовковци“ ООД инженерна схема, разположено след регулационната граница на населеното място в обхвата на ПИ с идентификатори 65200.150.220 и 65200.230.41 по КККР на с. Самоводене – общинска публична собственост, начин на трайно ползване (НТП) „За селскостопански, горски, ведомствен път“ давам своето положително становище по предложението на заявителя за проект по ПУП-ПП, в посочения в заявлението обхват.

04.12.2023 год.  
с. Самоводене

Кмет на с. Самоводене  
Валентин Къндев...



 **ОБЩИНА В.ТЪРНОВО**  
**ПОЩ. КОД 5000**  
**РЕГИСТРАЦИОНЕН ИНДЕКС И ДАТА**  
*53-2434-2#4/04.10.23*

До:  
Община Велико Търново  
пл. "Майка България" №2  
5000 Велико Търново  
тел. +359 62/819 304

Изх. № EDN-4521#1/19.09.2023 г.

Относно: **Искане за съгласуване на задание и скица-предложение за изработване на проект за изменение на подробен устройствен план – парцеларен план /ПУП-ПП/**

На 20.09.2023 г. в „Електроразпределение Север“ АД е получено писмо с Ваш изх. №53-2434-2#2/14.09.2023г. за съгласуване на задание и скица-предложение за изработване на проект за изменение на ПУП - ПП за трасе на линеен обект на техническата инфраструктура извън урбанизирана територия – „Изграждане на уличен водопровод за захранване с питейна вода на ПИ с идентификатор 65200.229.15 по КККР на с. Самоводене, общ. Велико Търново.

На основание чл.128а, ал.2 от ЗУТ, „Електроразпределение Север“ АД съгласува задание и скица предложение за изработване на проект за изменение на гореописания ПУП - ПП със следното предписание:

В случай, че при реализиране на проекта настъпят обстоятелства за промяна на местоположението на съществуващите съоръжения собственост на „Електроразпределение Север“ АД, се извършва от и за сметка на Възложителя, след одобряване по реда на чл.73 от *Закона за устройство на територията.*

С уважение,

Фердинанд Фердинандов  
Началник отдел  
„Документация на мрежата,  
инвестиции и проектиране“

/ Димитър Димитров  
Специалист  
„Документация на мрежата“