

ДО
КМЕТА НА ОБЩИНА ВЕЛИКО ТЪРНОВО
ПРЕДСЕДАТЕЛЯ НА ВЕЛИКОТЪРНОВСКИ
ОБЩИНСКИ СЪВЕТ

Относно: Предложение за включване на обекти в инвестиционната програма на Община Велико Търново за 2024г.

*до: Комисията за обсъждане
В. Търново относно бюджета 2027.*

Уважаеми г-н Панов,
Уважаеми г-н Спирдонов,

19.01.24

Във връзка с процедурата за изготвяне на бюджета на община Велико Търново и свързаната с него инвестиционна програма, предлагаме да бъдат включени за финансиране и изпълнение следните обекти:

1. Основен ремонт на площадно пространство /1285 кв. м/ и прилежащите му части /245 кв. м/ в с. Плаково. Приблизително ще бъде необходима сумата от **90 000 лв.**
2. В кв. „Бузлуджа“, в междублоковото пространство на блок № 26 и блок № 27, да се предвиди обособяване на място за фитнес на открито и площадка за спорт с ограда, пейки и кошчета за отпадъци. Да се предвиди монтаж на антипаркинг колчета или друг елемент за ограничаване навлизането на МПС на територията на зелената площ. Да се предвиди изпълнението на пешеходна алея, която да съвпада с тротоара на предвидената по ПУП улица, северно то УПИ III, кв. 364 гр. Велико Търново, като се ограничи с вибропресовани бордюри с размери 15/25/50 см, положени прави с височина на видимата част 10 см от ръб асфалт върху 10 см подложен земно влажен бетон C12/15 към бъдещата улица и с вибропресовани бетонови бордюри 8/16/50 см положени прави към УПИ III, кв. 364. Настилката на тротоара да е от вибропресовани бетонови павета сиви и червени, които да са в унисон с околните тротоари, както и да бъдат обособени паркоместа. Да се предвиди монтирането на улично осветление в обхвата на тротоара, предвиден за изпълнение. Приблизителна сума за реализация **70 000 лв.** Има подадено заявление към Община Велико Търново от живущите в района.
3. Проектиране и изграждане на парково пространство /Здка/, на центъра пред читалището в гр. Килифарево. Приблизителна стойност на проекта **1 300 000 лв.**

4. Подмяна на ВиК мрежа, улично осветление, бордюри, тротоари и асфалтова настилка на ул. „Полтава“ . Приблизителна стойност **2 900 000 лв.**
5. Подмяна на ВиК мрежа, улично осветление, бордюри, тротоари и асфалтова настилка на ул. „Панайот Волов“ . Приблизителна стойност **325 000 лв.**
6. Подмяна на ВиК мрежа, улично осветление, бордюри, тротоари и асфалтова настилка на ул. „Мармарлийска“ . Приблизителна стойност **2 700 000 лв.**
7. Да бъде направен ремонт и да бъде монтиран парапет на стъпалата срещу Пионерски дом, до кафе „Елена“ . Приблизителна стойност **10 000 лв.**
8. Обособяване на паркоместа в ж.к. „Бузлуджа“, ул. „Д. Чоканов“ № 5, на мястото на демонтиран павилион, както и да се предвиди подход към паркинга. Приблизителна стойност на проекта **15 000 лв.** Има подадено заявление към Община Велико Търново от живущите в района.
9. Изграждане на спортно игрище с изкуствена настилка за футбол 5 с размери 20/40м в гр. Дебелец, в имота на съществуващ стадион. Подравнителни и изкупни дейности, насип на едра фракция, отгоре с фрезован асфалт и поставяне на 50 мм изкуствено тревнено покритие марка power ball . Да се предвиди монтирането на 12 броя прожектори по 50 вата, борд с 70/50см и циментово ограждение, циментови стълбове за лампи и метална ограда с височина 8м. Приблизителна стойност на проекта **70 000лв.**
10. Село Самоводене - предвижда се направа на план за регулация на урбанизираната територия, Ел. и ВиК схеми. Причината за това е, че съществуващите планове са стари и не могат да бъдат оцифрени. За новоурбанизираните територии се предвижда изработване на ПУР. *(Схема №1 от графичната част)*
11. Село Ресен – Направа на план за регулация на урбанизираната територия, Ел. и ВиК схеми, поради невъзможността за оцифряване на настоящите планове. Предвижда се изработване на ПУР. *(Схема №2 от графичната част)*
12. Село Беляковец – Направа на план за регулация на урбанизираната територия, както и разширяване на изток с отреждане за Жм. За новопредвидените урбанизирани територии се предвижда изработване на ПУР. *(Схема №3 от графичната част)*.
13. Разширяване на границите на ОУП на част от Велико Търново, Беляковец и Леденик, отредено за Жс. За новопредвидените урбанизирани територии се предвижда изработване на ПУР. *(Схема №4 от графичната част)*
14. Гр. Велико Търново

- a. Местност „Пишмана“ – предвижда се направа на план за регулация на предвижданията с ОУП (зона Жм). За новопредвидените урбанизирани територии се предвижда изработване на ПУР. *(Схема № 5.1 от графичната част)*
- b. Местност „Дервения“ – предвижда се обособяване на част от местността в зона Ор. За новопредвидените територии се предвижда изработване на ПУР. *((Схема №5.2 от графичната част)*

15. Село Леденик – предвижда се разширение на границите на ОУП южно от индустриалния парк. За новопредвидените урбанизирани територии се предвижда изработване на ПУР. *(Схема №6 от графичната част)*

Цената за изработването е 350 000,00лв. без ДДС, като могат да се възлагат частично за одобрени обекти.

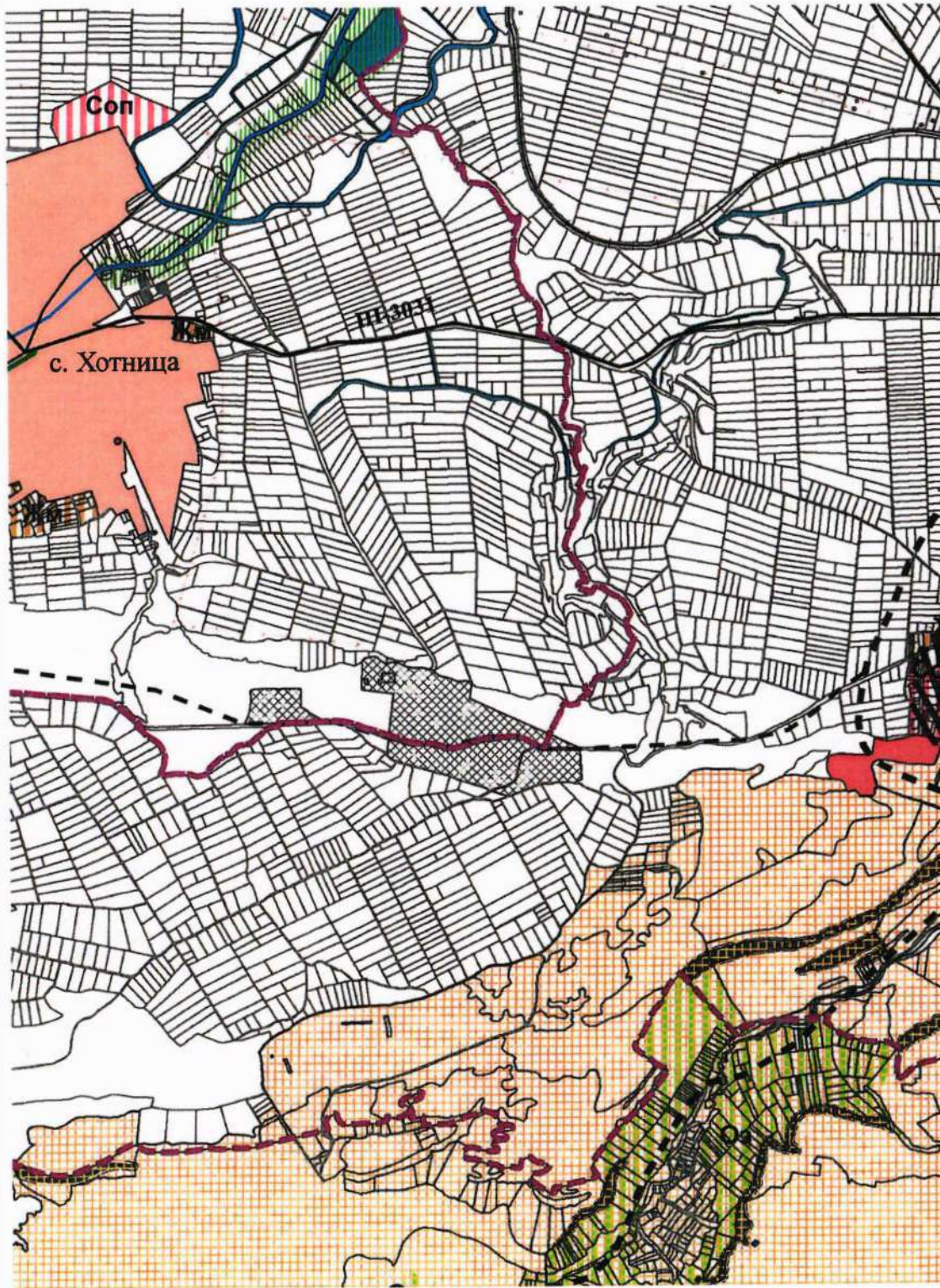
16. Направа на прединвестиционни проучвания за изработване на ПУП на територията на старото военно училище, с цел модернизиране на централната градски част на града за отдих, атракции и паркиране. *(Схема №7 и 8 от графичната част)*

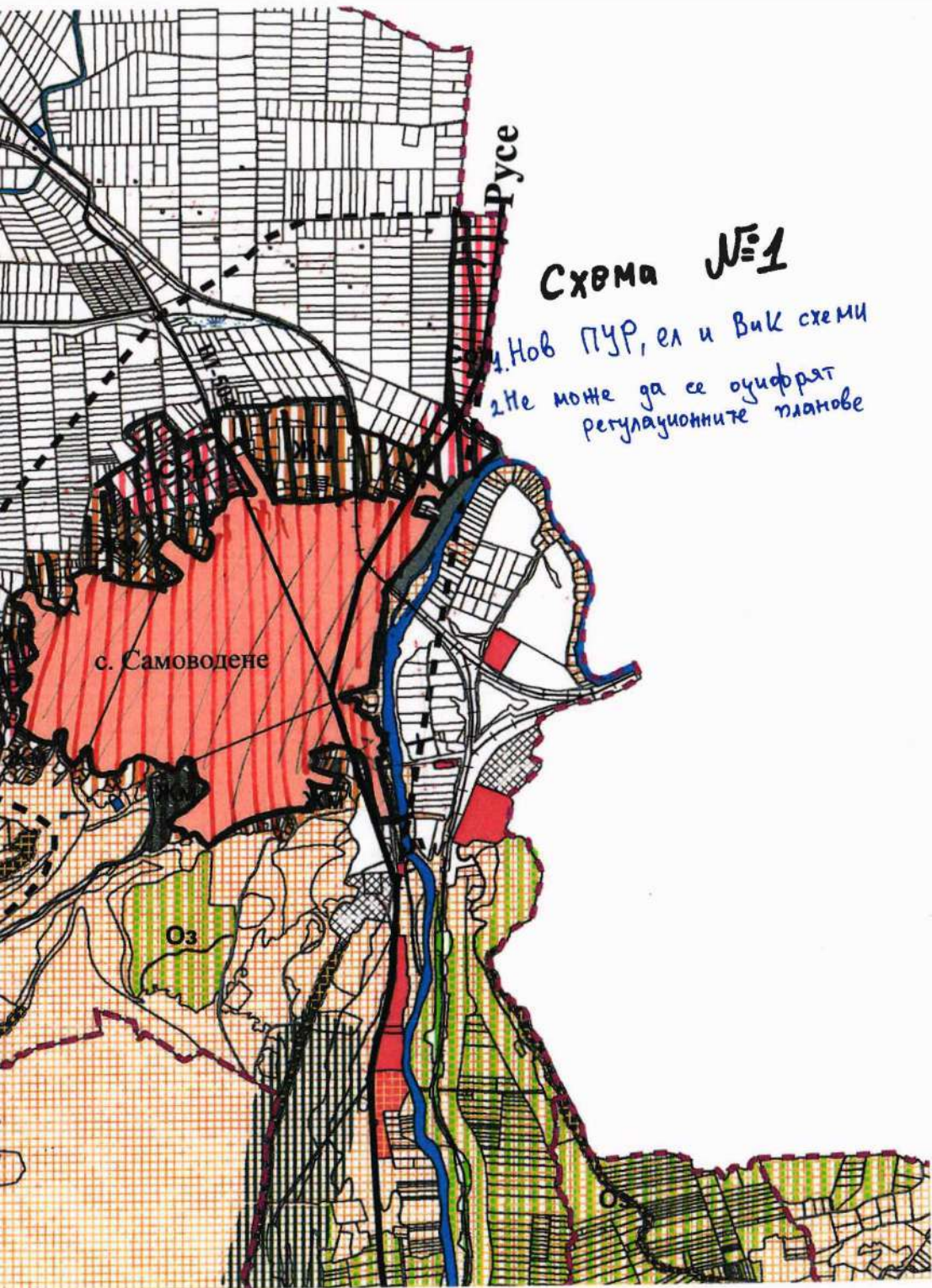
Цената за изработване е 150 000,00лв без ДДС

С уважение: (

Деян Халжийски

/ Председател група ГЕРБ /





Русе

СХЕМА №1

4. Нов ПУР, ел и Вилк схеми
2. Не може да се оцифрат
регулационните планове

с. Самоводене

ОЗ

юлей

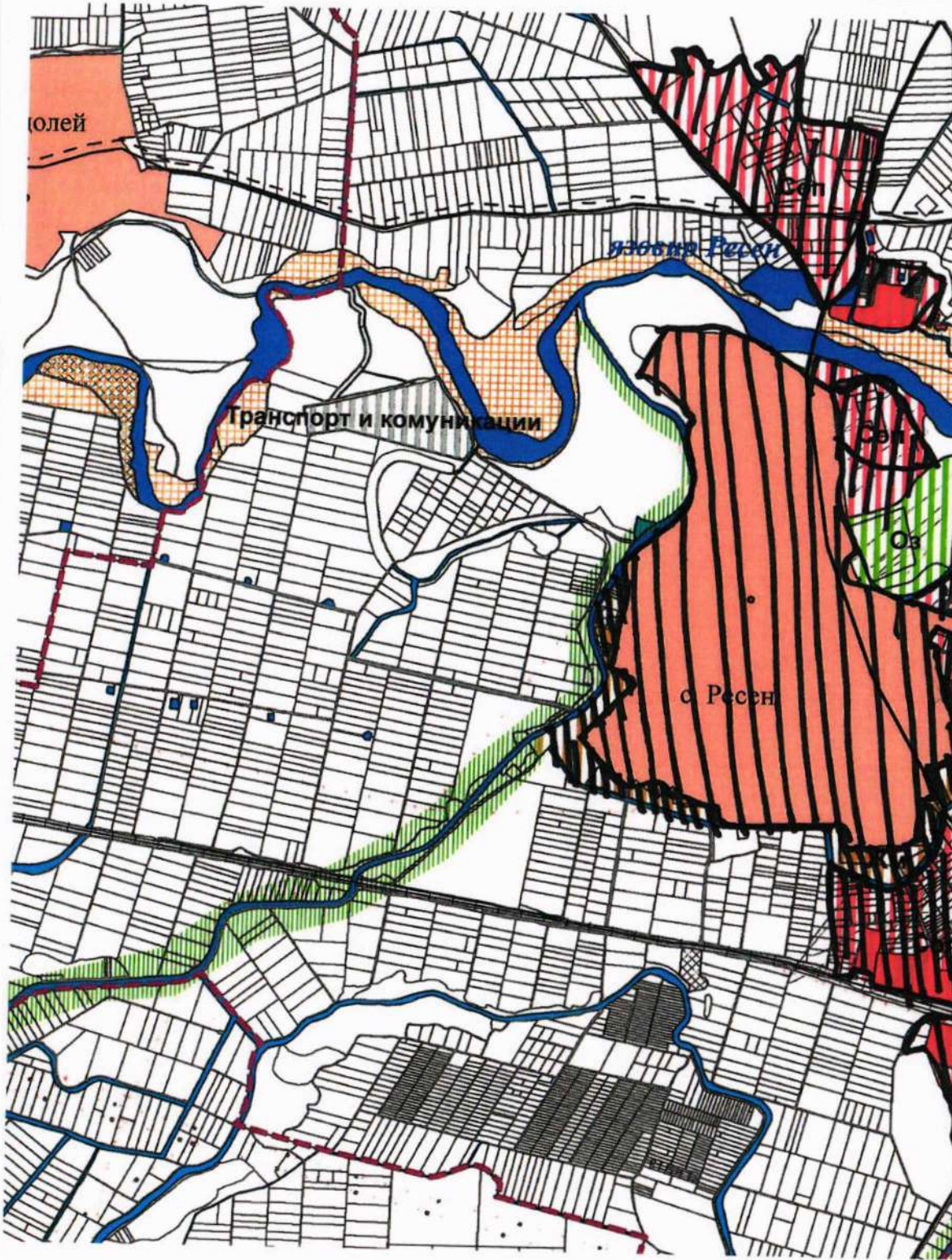
язовия Ресен

Транспорт и комуникации

с Ресен

Сел

Оз



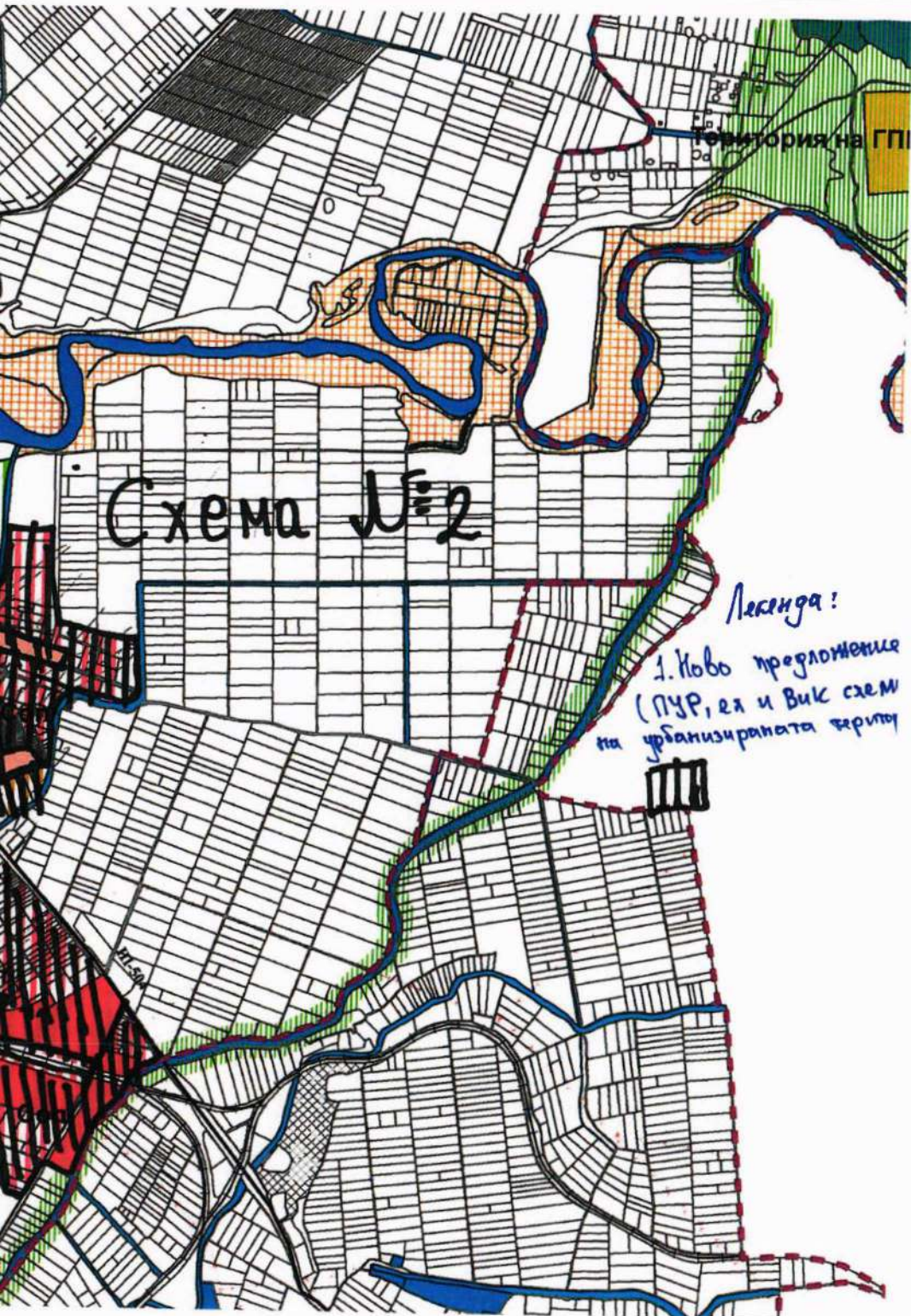


Схема №2

Легенда:

1. Ново предложение
(ПЗР, ел и Вик сгем
на урбанизираната територ

Територия на ГП

11.50

- Легенда:
1. Ново придовете ПУР
 2. Разширение на цех за НМ

Схема №3

Разширение
зона НМ

с. Беляковец

Соп

Жм

Язовир Беляковец

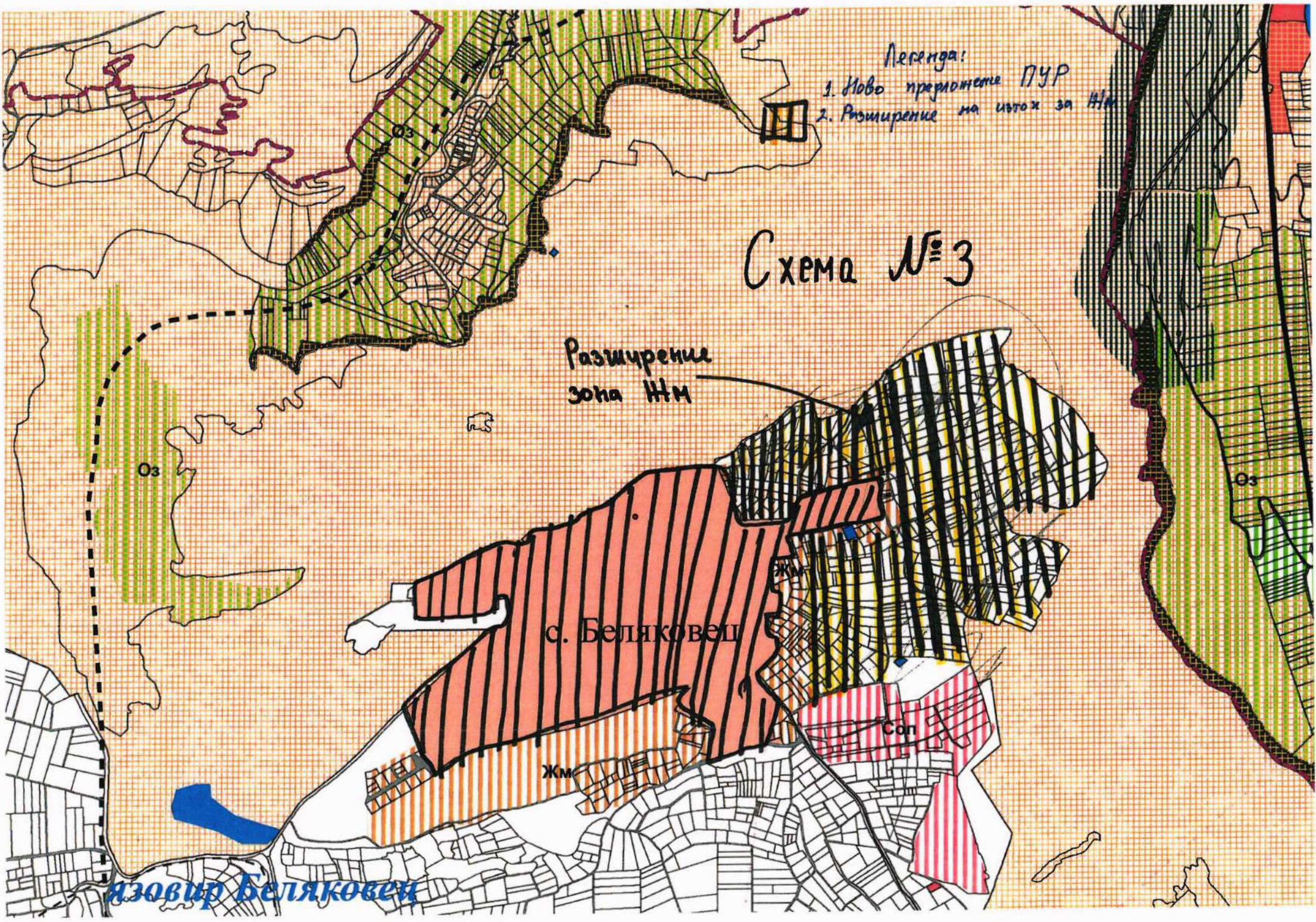
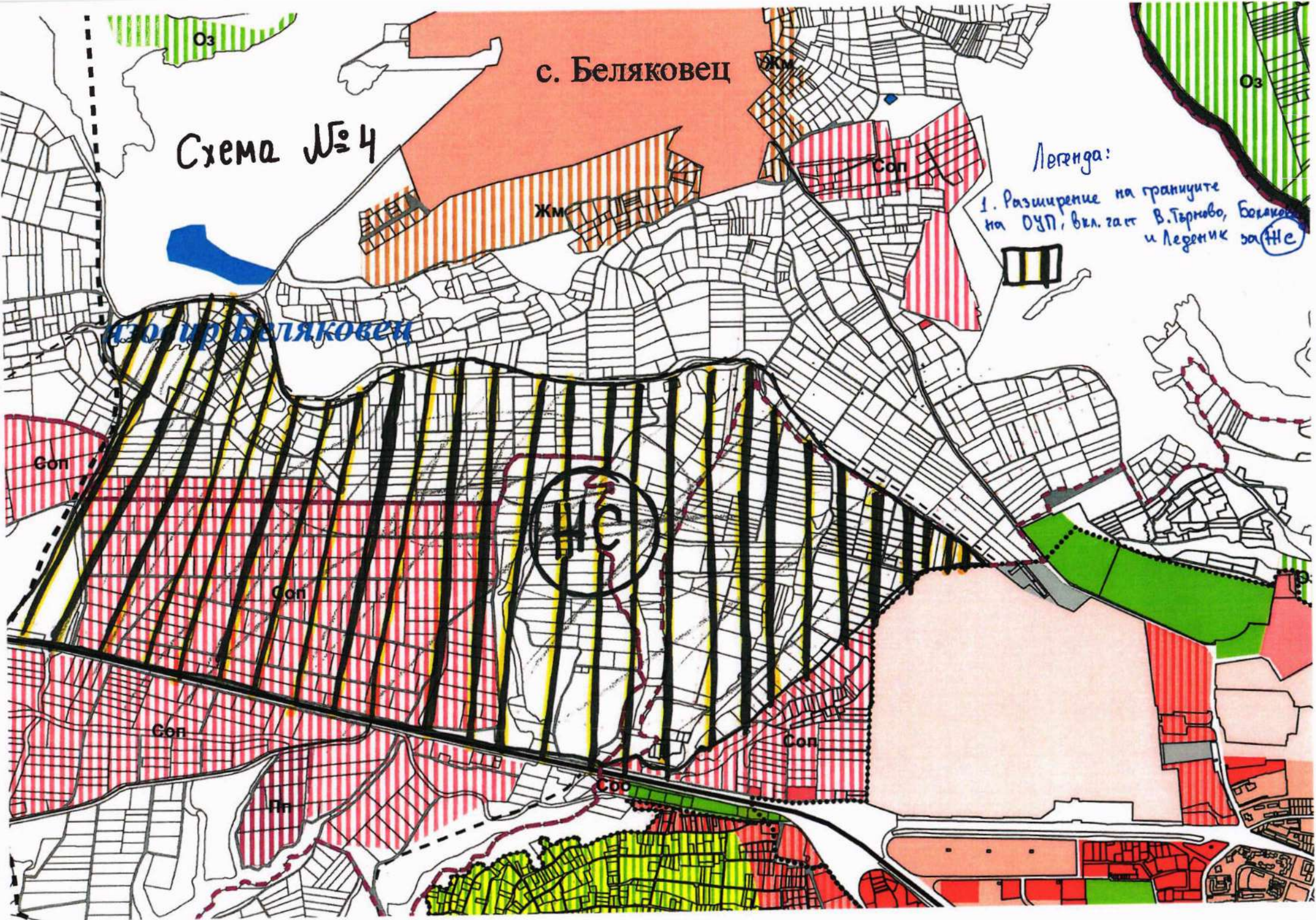


Схема № 4

с. Беляковец

Легенда:

1. Разширение на границите на ОУП, вкл. заст. В.Търново, Беляковец и Леденик за НС



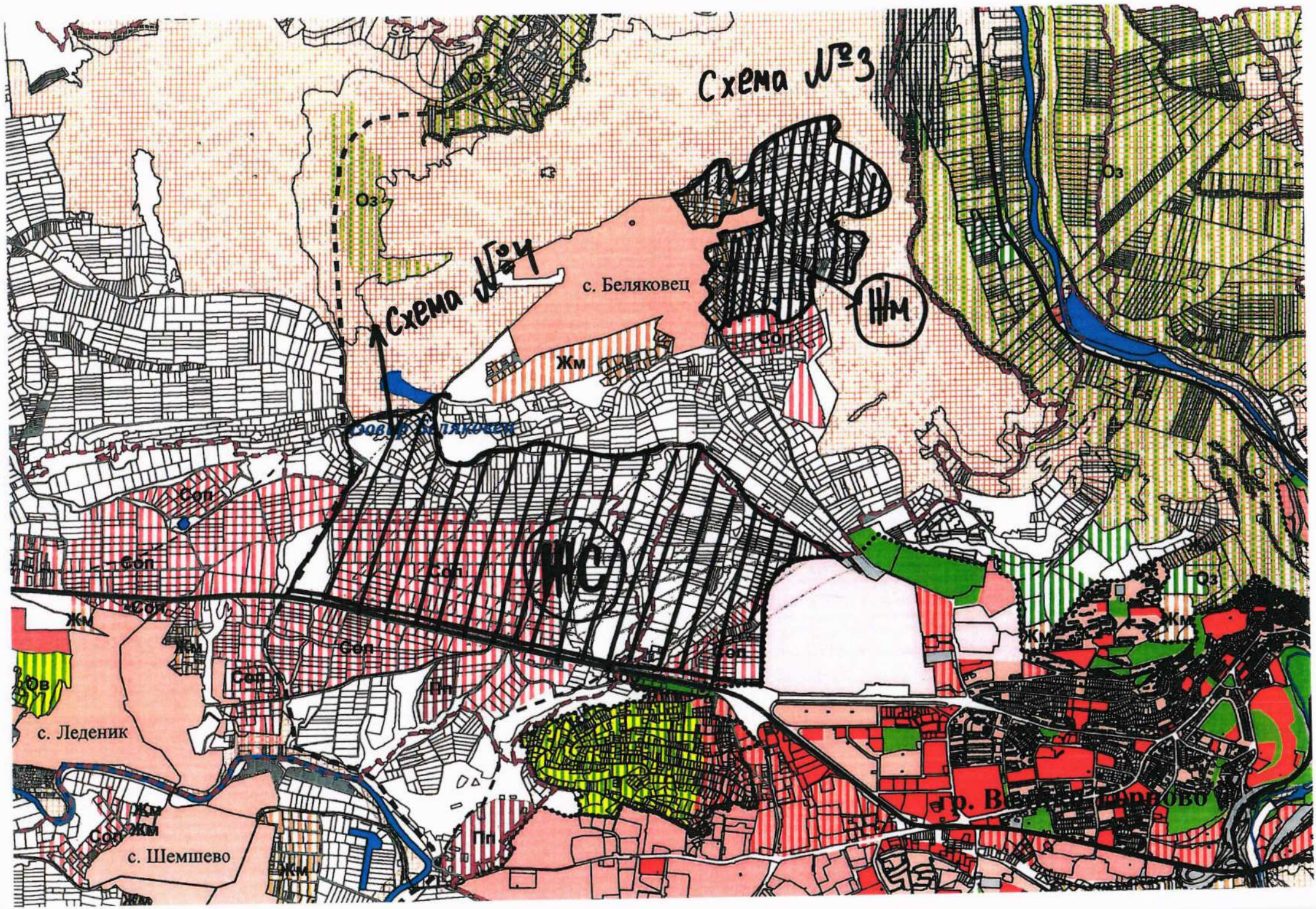


Схема №3

Схема №4

с. Беляковец

ЖМ

ЖМ

с. Леденик

с. Шемшево

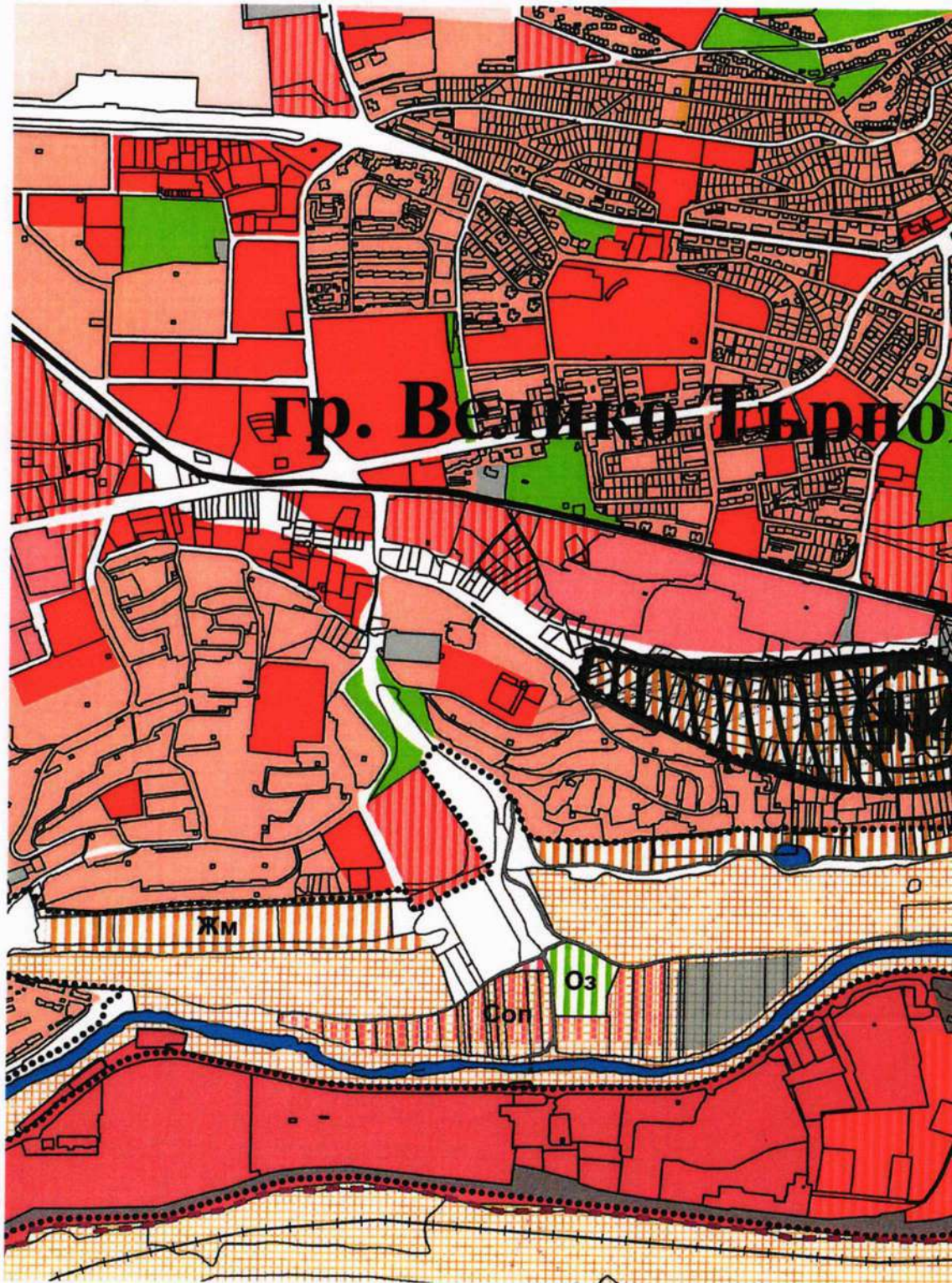
д. В...

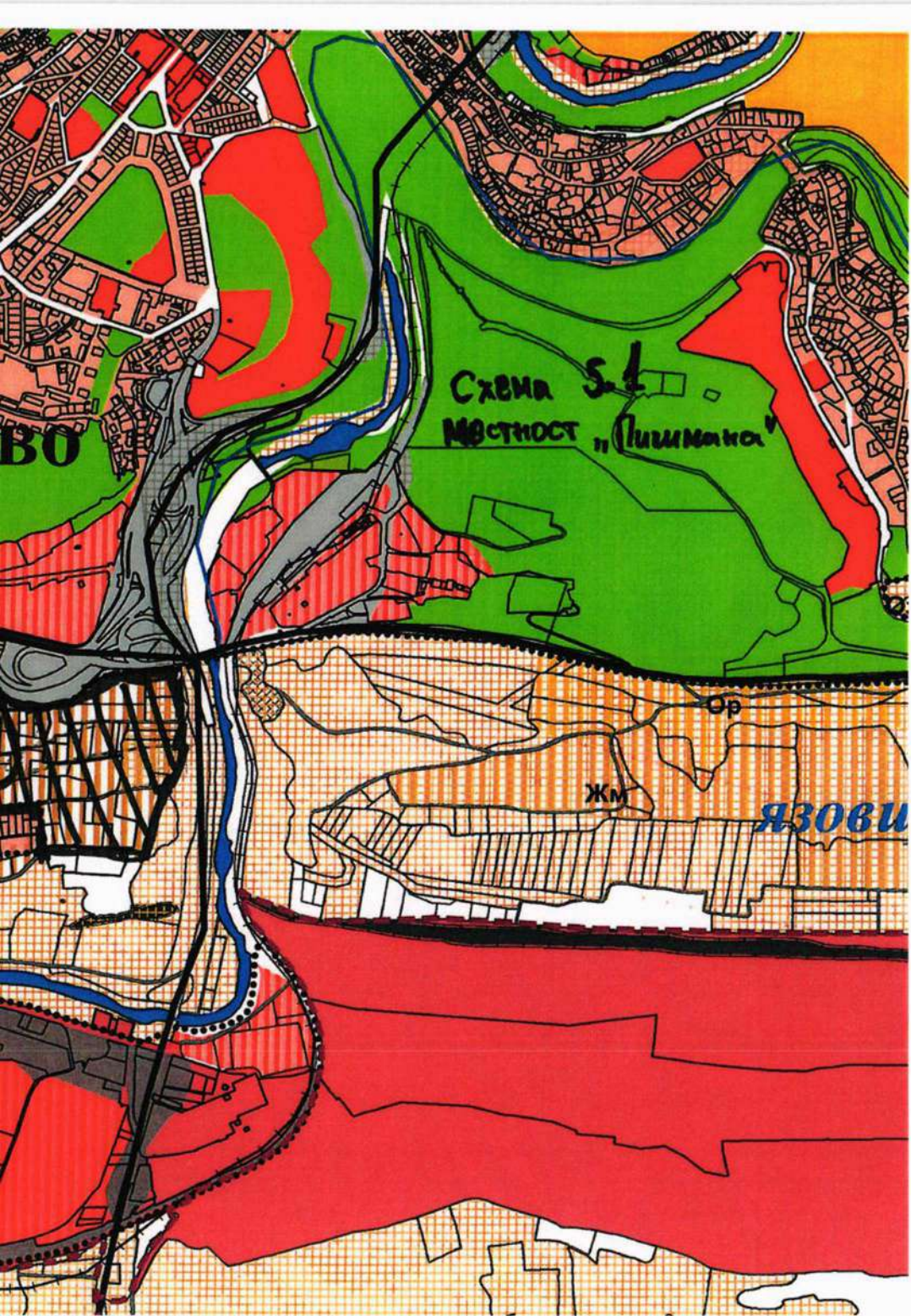
Гр. Велико Търно

ЖМ

Соп

Оз





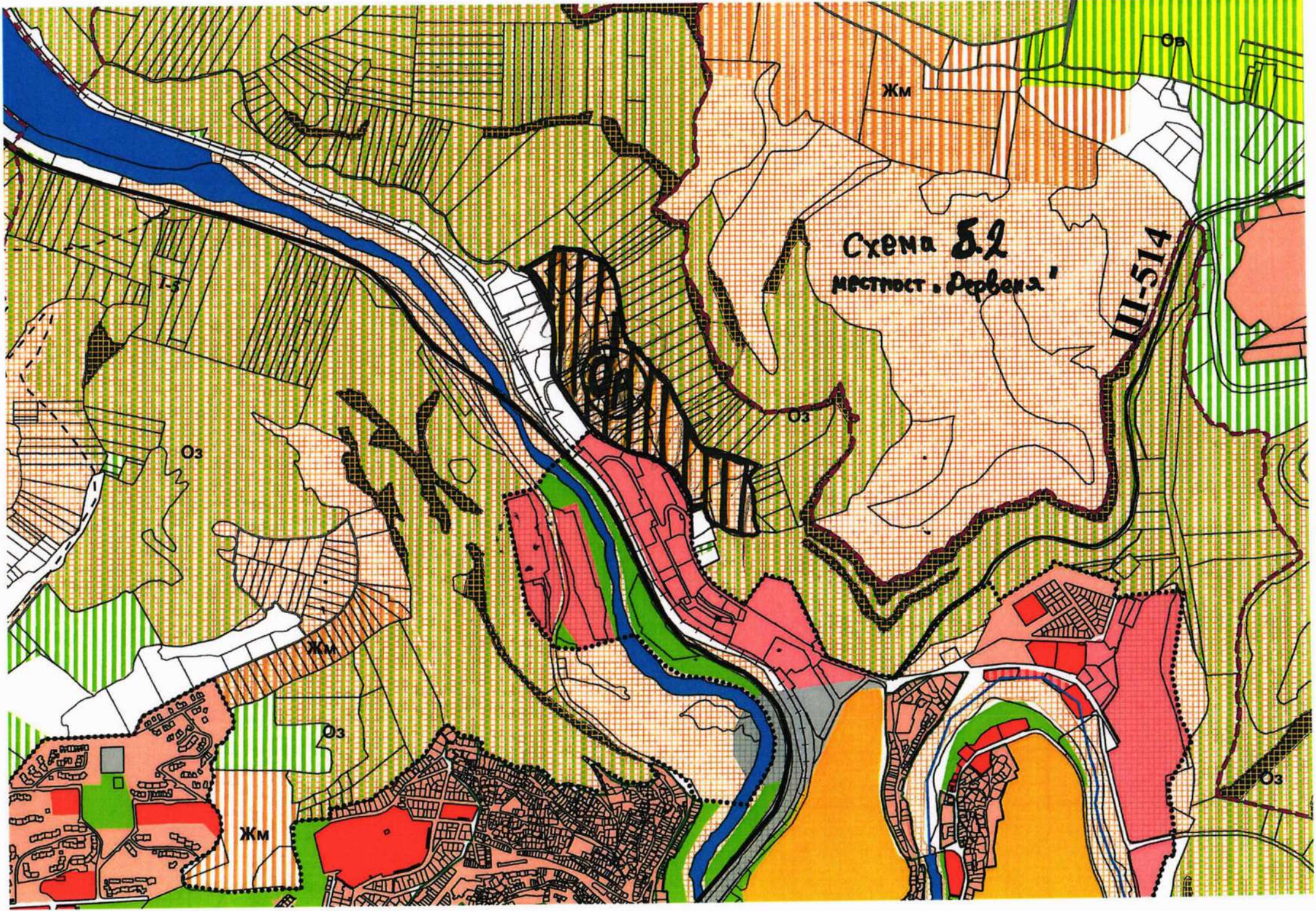


Схема №6

1 Индустриален парк - дуп и пур
с частично разширение на юг от парка

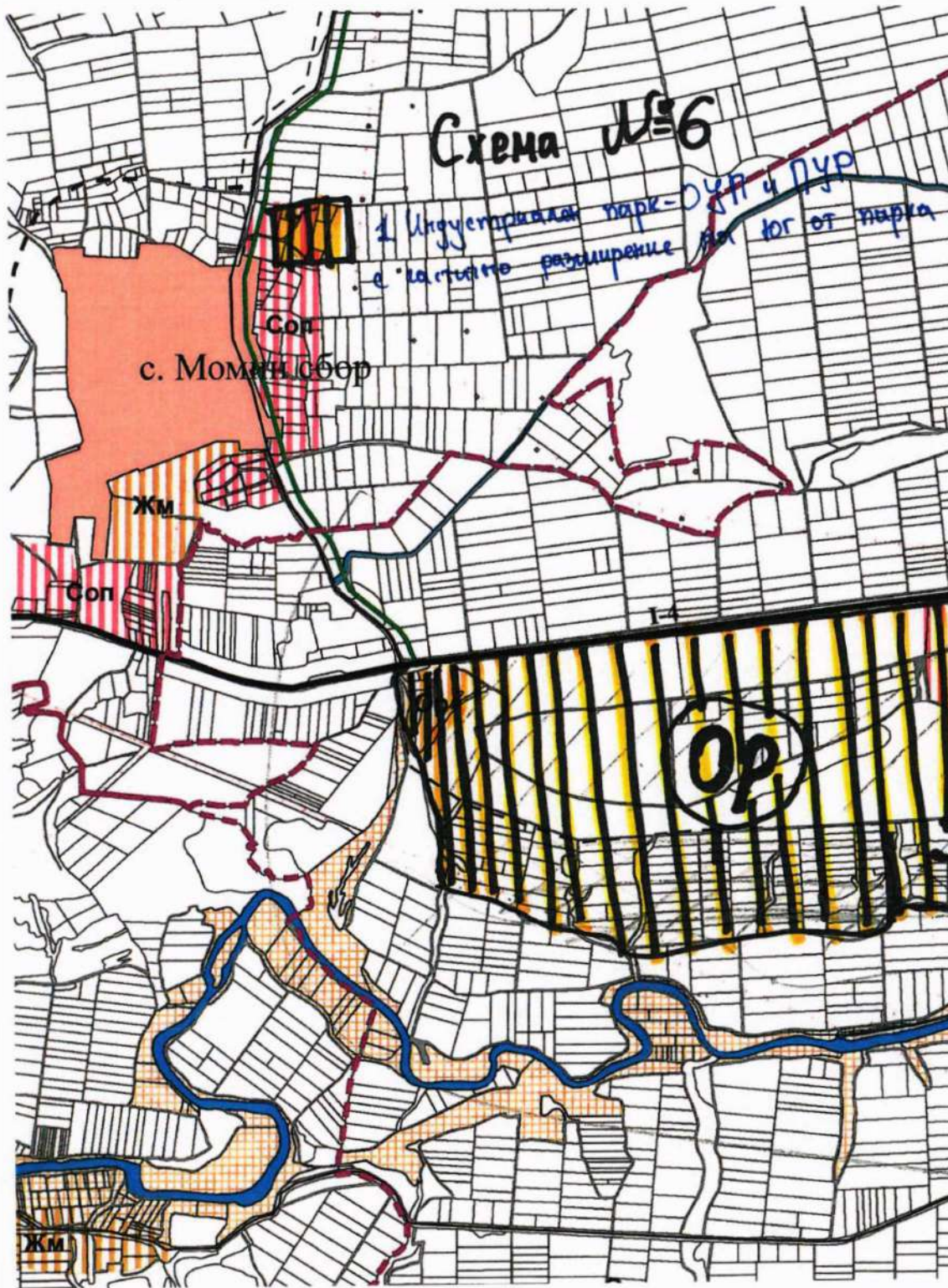
с. Момчи сбер

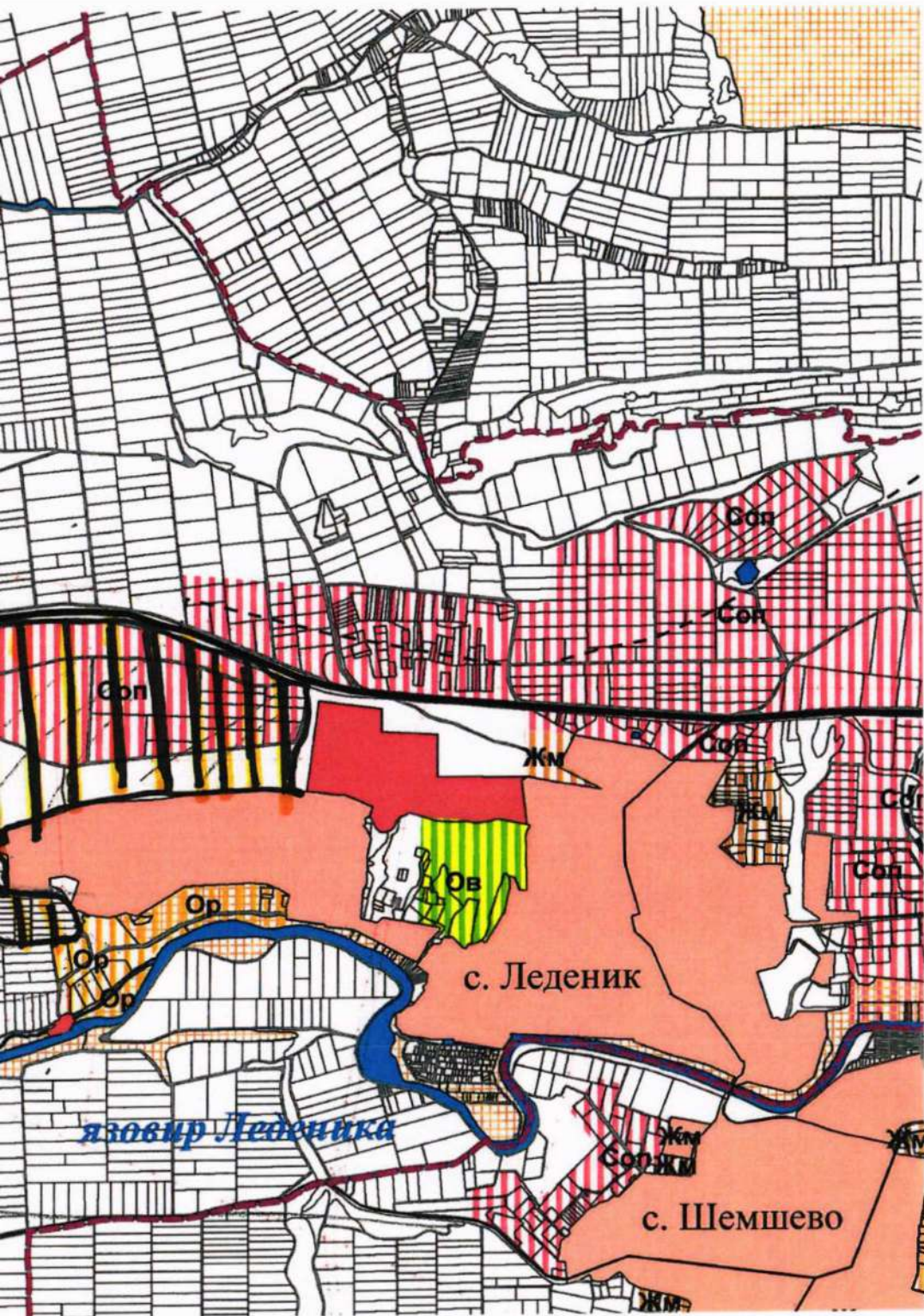
ЖМ

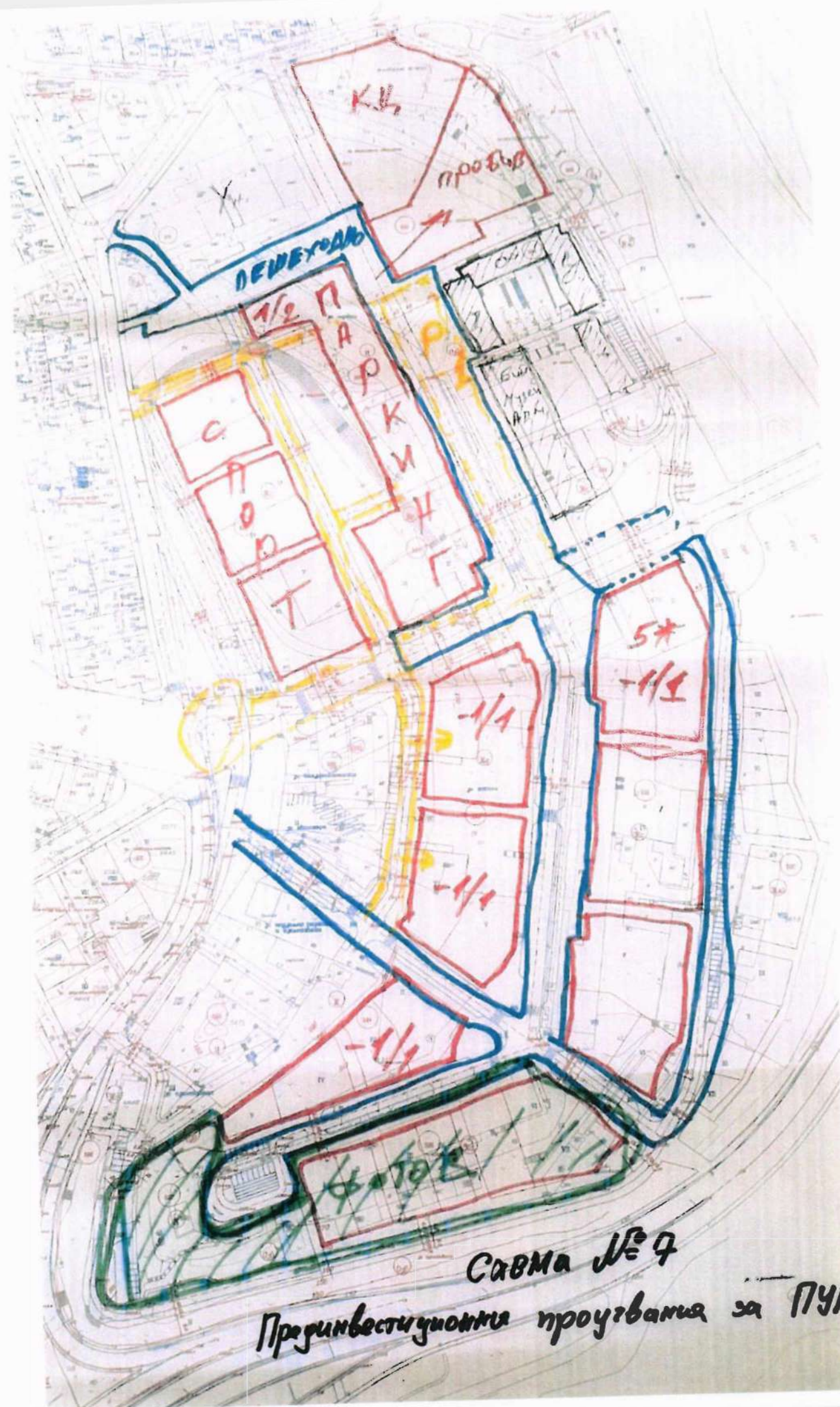
Соп

OP

ЖМ







Савма № 7
Презинвестиционни проучвания за ПУП

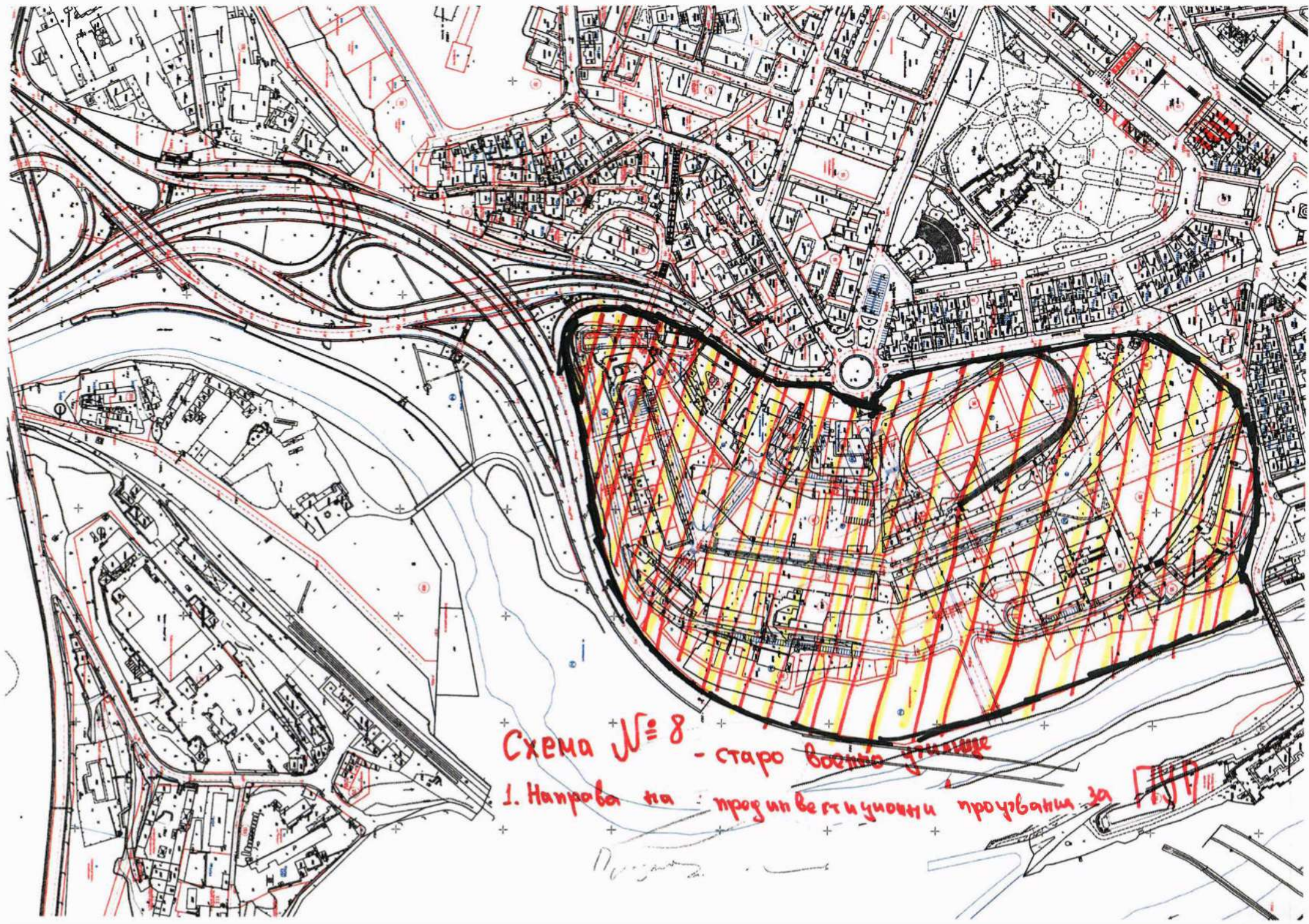


СХЕМА № 8 - старо военно жилище

1. Направление на промен в естествени процвания за ППД

Handwritten signature or initials