


ДО
ВЕЛИКОТЪРНОВСКИ
ОБЩИНСКИ СЪВЕТ



ПРЕДЛОЖЕНИЕ

Вх. № 3163/13.07.23

От д-р инж. ДАНИЕЛ ДИМИТРОВ ПАНОВ
КМЕТ НА ОБЩИНА ВЕЛИКО ТЪРНОВО

15: НК в ОС-600

НК в ЗМС

НК в ОЧК

13.07.23

ОТНОСНО: Учредяване на безвъзмездно право на ползване върху земеделски земи от ОПФ в полза на читалища

УВАЖАЕМИ ОБЩИНСКИ СЪВЕТНИЦИ,

Съгласно разпоредбите на Закона за народните читалища, на тези от тях, които не са оземлени, безвъзмездно се предоставя за ползване 50 декара земя от общинския поземлен фонд, ако има такъв.

В Общинската администрация е постъпило заявление с регистрационен индекс и дата Вх. № 76-436-1 от 20.04.2023 г. от о.р.капитан инж. Тодор Тодоров - Председател на НЧ „Селски труд 1906” с. Ялово, ЕИК: 177061329, със седалище и адрес на управление: с. Ялово, ул. “Първа” № 16, с което иска учредяване на безвъзмездно право на ползване върху обособена част с площ 50 дка. от поземлен имот с идентификатор №87360.28.14 по КК и КР на землището на с. Ялово, община Велико Търново представляващ Общинска частна собственост, Земеделска територия, категория 4, НТП Изоставена орна земя, с площ 82,175 дка.

Граничните точки на обособената част, са отразени в Приложение към настоящето предложение.

Във връзка с гореизложеното предлагам на Великотърновски Общински съвет да вземе следното

РЕШЕНИЕ:

1. На основание чл. 21, ал. 1, т. 23 от Закона за местното самоуправление и местната администрация, чл. 8, ал. 9 от Закона за общинската собственост, Великотърновски Общински съвет включва в Годишната програма за управление и разпореждане с общинско имущество за 2023 г., поземлен имот с идентификатор №87360.28.17 по КК и КР на землището на с. Ялово, община Велико Търново представляващ Общинска частна собственост, Земеделска територия, категория 4, НТП Изоставена орна земя, с площ 82,175 дка.

2. На основание чл. 21, ал. 1, т. 8 от ЗМСМА, чл. 39, ал. 5 от Закона за общинската собственост, чл. 79, ал. 4 от НРПУРОИ, във връзка с §6 от ПЗР на Закона за народните читалища, Великотърновски Общински съвет предоставя за безвъзмездно ползване на НЧ „Селски труд 1906” с. Ялово, ЕИК: 177061329, със

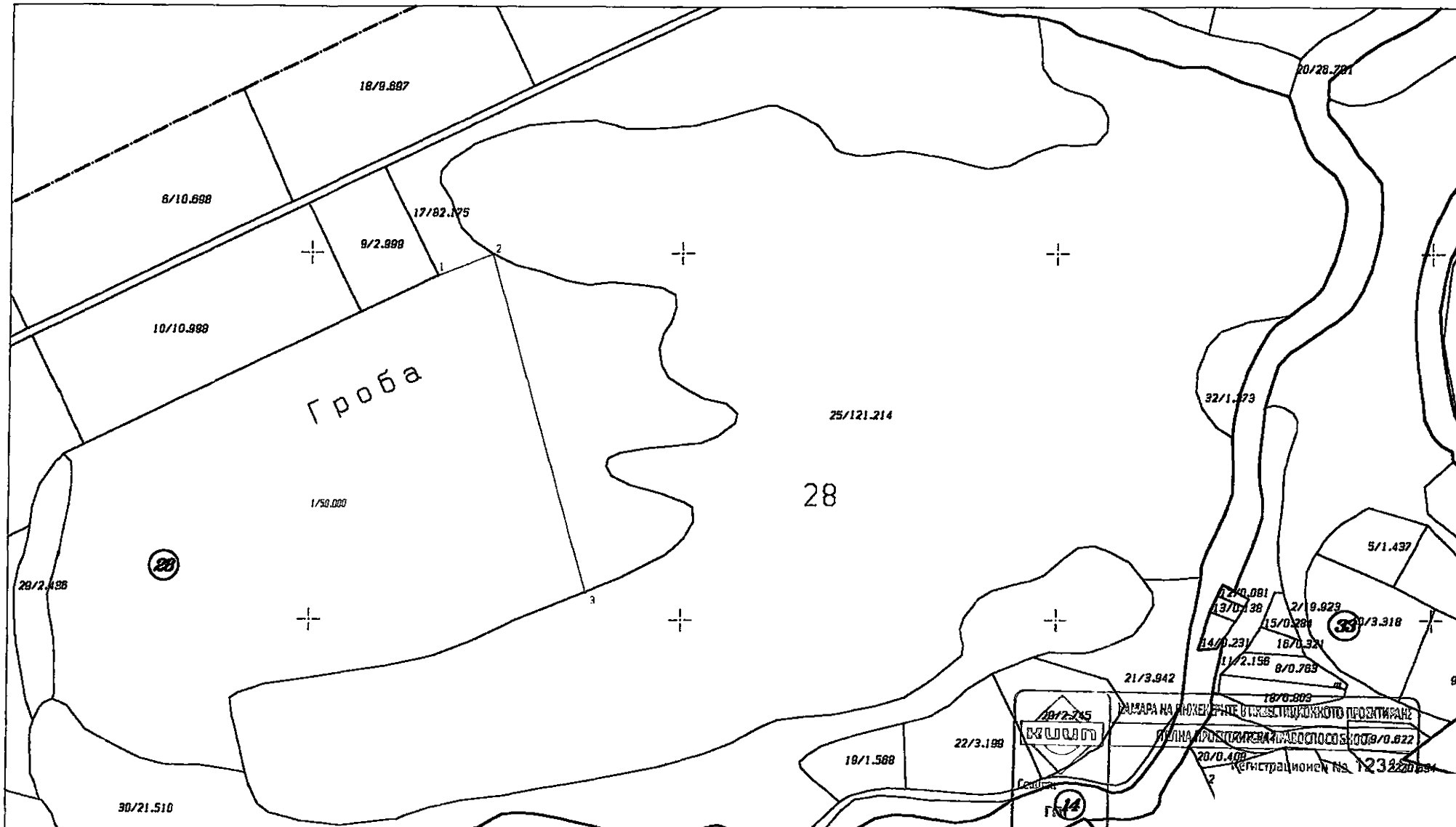
седалище и адрес на управление: с. Ялово, ул. "Първа" № 16, представлявано от Председателя – о.р.капитан инж. Тодор Тодоров, за срок от 10 (десет) години, считано от 01.10.2023 г. обособена част с площ 50 дка. от поземлен имот с идентификатор №87360.28.14 по КК и КР на землището на с. Ялово, община Велико Търново представляващ Общинска частна собственост, Земеделска територия, категория 4, НТП Изоставена орна земя, с площ 82,175 дка.

3. Възлага на Кмета на Община Велико Търново да осъществи необходимите административни действия, съгласно действащата нормативна уредба.

4. Читалищата, на които са предоставени земи за безвъзмездно ползване, ежегодно да представят отчет за изразходването на средствата, придобити от тези имоти.

Д-Р ИНЖ. ДАНИЕЛ ПАНОВ
Кмет на Община
Велико Търново





КАМАРА НА ПОКЪНЕНИТЕ И ГРЕЩИЦОВИТЕ ПРОЕКТИРАНИ
РЕДНА ПРОЕКЦИОННА СИСТЕМА БГС 2005

Гроба

Част от Прозекта:
по удостоверение
за ППП

ВАЗИ С ВАЛИДНО УДС

123820281

1:3000
1 см на картата = 30 м на местността

До Комитета на
общината Велико Търново

Декларация № 436-2/12.07.2023

от Тодор Тодоров
председателя Народно читалище „Селски
Труд 1906“ тел.
С. Янова община Велико Търново

Председател на Народно читалище
„Селски труд 1906“ декларирам, че представ-
явам от мен ръководителя читалище
не разполага със собствена земеделска
земя.

12.07.2023г.
г. Велико Търново

Уважение!
Тодор Тодоров



РЕПУБЛИКА БЪЛГАРИЯ
МИНИСТЕРСТВО НА РЕГИОНАЛНОТО РАЗВИТИЕ И БЛАГОУСТРОЙСТВОТО И
МИНИСТЕРСТВОТО НА ПРАВОСЪДИЕТО
ОБЩИНА ВЕЛИКО ТЪРНОВО ОБЛАСТ ВЕЛИКО ТЪРНОВО

УТВЪРЖДАВАМ:
(подпис)

КМЕТ НА ОБЩИНА:
д-р инж. ДАНИЕЛ ПАНОВ
(име, фамилия)



Вписване по ЗС/ПВ
Служба по вписванията:


СЪДИЯ ПО ВПИСВАНИЯТА:
.....
(име, фамилия)

АКТ № 7903
ЗА ЧАСТНА ОБЩИНСКА СОБСТВЕНОСТ

Регистър 40

Досие 7903

1. ДАТА НА СЪСТАВЯНЕ	14.07.2023 г.
2. ПРАВНО ОСНОВАНИЕ	чл. 56, ал. 1 и чл. 2, ал. 1, т. 7 от Закона за общинската собственост; чл. 19, ал. 1 и чл. 25, ал. 1 от ЗСПЗЗ, чл. 45в, ал. 7 от ППЗСПЗЗ, Продължава в графа Забележки
3. ВИД И ОПИСАНИЕ НА ИМОТА	Изоставена орна земя /Земи по чл. 19 от ЗСПЗЗ/, представляваща поземлен имот с идентификатор 87360.28.17 /осем седем три шест нула точка две осем точка едно седем/ по кадастралната карта и кадастралните регистри на с. Ялово, общ. Велико Търново, местност „Гроба“, с площ от 82 175 кв.м /осемдесет и две хиляди сто седемдесет и пет квадратни метра/, трайно предназначение на територията: земеделска, начин на трайно ползване: изоставена орна земя, категория на земята: 4 /четири/, номер по предходен план: 028017 /нула две осем нула едно седем/
4. МЕСТОНАХОЖДЕНИЕ НА ИМОТА	с. Ялово, общ. Велико Търново, местност „Гроба“ поземлен имот с идентификатор 87360.28.17 номер по предходен план: 028017 Продължава в графа Забележки
5. ГРАНИЦИ НА ИМОТА	поземлени имоти с идентификатори: 87360.28.11, 87360.28.29, 87360.28.30, 87360.28.25, 87360.14.3, 87360.14.7, 87360.14.8, 87360.28.9; 87360.28.10, 87360.28.8
6. ДАНЪЧНА ОЦЕНКА НА ИМОТА КЪМ МОМЕНТА НА УТВЪРЖДАВАНЕ НА АКТА:	11 130.60 лв. /единадесет хиляди сто и тридесет лева и шестдесет стотинки/

7. СЪСОБСТВЕНИЦИ	
8. НОМЕР И ДАТА НА СЪСТАВЕНИ ПО-РАНО АКТОВЕ	
9. ПРЕДОСТАВЕНИ ПРАВА ЗА УПРАВЛЕНИЕ: Кмет на Община Велико Търново - чл. 12, ал. 5 от Закона за общинската собственост	
10. АКТОСЪСТАВИТЕЛ: Силвия Димитрова - Гл. експерт, Отдел „Управление на собствеността“ <div style="text-align: right;">  (Подпис) </div>	
11. ЗАБЕЛЕЖКИ: Към графа 2. Правно основание Протоколно решение № 10/19.12.2008 г. с Приложение № 1 към раздел I, т.1 към него; Заповед № РД-14-152/23.12.2008 г. на Директора на Областна дирекция "Земеделие" - гр. Велико Търново и Приемо - предавателен протокол от 07.04.2009 г.; Скица на поземлен имот № 15-750094/12.07.2023 г. и Удостоверение за характеристики на поземлен имот в земеделска територия с изх. № 25-200579/12.07.2023 г., издадени от Служба по геодезия, картография и кадастър - гр. Велико Търново; Удостоверение за данъчна оценка с изх. № 5401004041/13.07.2023 г., издадено от Община Велико Търново. Към графа 4. Местонахождение на имота Със заповед № РД-18-778/28.11.2017 г. на Изпълнителния директор на АГКК са одобрени кадастралната карта и кадастралните регистри на с. Ялово.	

Зк. № 76-436-1#2/11.04.2023г

ОБЩИНА ВЕЛИКО ТЪРНОВО
КМЕТСКО НАМЕСТНИЧЕСТВО С. ЯЛОВО

Изх. № 44, 10.04.2023г

ДО
Д-Р ИНЖ. ДАНИЕЛ ПАНОВ
КМЕТ НА ОБЩИНА
ВЕЛИКО ТЪРНОВО

СТ А Н О В И Щ Е


На Ваш рег. индекс и дата 76-436-1#1/07.06.2023 г.

УВАЖАЕМИ ГОСПОДИН ПАНОВ,

Във връзка с постъпило заявление с рег. индекс и дата 76-436-1/20.04.2023 г. в Община Велико Търново Ви уведомявам, че давам положително становище за провеждане на процедура за учредяване на безвъзмездно право на ползване върху земеделска земя от ОПФ в полза на НЧ „Селски труд 1906“ с. Ялово на следния имот с идентификатор 87360.28.17 по КККР на землището на с. Ялово.

С уважение,

ХРИСТО ГЕОРГИЕВ
Кметски наместник с. Ялово



До кмета на община Велико Търново

Даниел Панов

ЗАЯВЛЕНИЕ

76-436-1/20.04.2022

от Тодор Тодоров

председател на народно читалище „Селски труд 1906“

с. Ялово ул. „Първа“ 16 общ. Велико Търново тел:

Уважаеми Г-н Панов, в качеството си на председател на Народно читалище „Селски труд 1906“, се обръщам към Вас с молба за съдействие за безплатно ползване на 50 декара земя от общинския поземлен фонд на с. Ялово и гр. Килифарево по преходните и заключителни разпоредби по параграф 6 от закона за народните читалища.

Надявам се, че искането ми ще бъде удовлетворено.

Т. Киряков
с. Ялово

16.05.2022г.

с. Ялово

С уважение:

/ о.р. капитан инж. Тодор Тодоров

