

ДО
Вх. № 3458/13.07.23
ВЕЛИКОТЪРНОВСКИ
ОБЩИНСКИ СЪВЕТ
до: АК в ОС-60
ПК в УТМ

ПРЕДЛОЖЕНИЕ

от д-р инж. ДАНИЕЛ ДИМИТРОВ ПАНОВ –
КМЕТ НА ОБЩИНА ВЕЛИКО ТЪРНОВО

13.07.23

ОТНОСНО: Публичен търг с явно наддаване за учредяване право на строеж върху общинска земя

УВАЖАЕМИ ОБЩИНСКИ СЪВЕТНИЦИ,

В Община Велико Търново е постъпило заявление вх.№94ЕЕ-563-1/08.02.2021 г. от Евгени Солева с адрес [адрес] за учредяване право на строеж за изграждане на еднофамилна жилищна сграда в урегулиран поземлен имот VIII от стр. кв. 373 по плана на гр. Велико Търново, жк „Каргала“, ул. „Александър Бурмов“ № [адрес]

При извършена проверка по документи е установено, че на основание Заповед от 1985 г. на Председателя на ИК на ОНС Велико Търново, на 02.08.1985 г. между ИК на ОНС Велико Търново от една страна и Янка Димитрова и Димитър Димитров от друга страна, са сключени договори за отстъпване право на строеж върху държавна земя, по силата на които на последните е отстъпено право на строеж за построяване на еднофамилно жилище и гараж върху държавно урегулирано място в квартал 373 по плана на гр. Велико Търново. Заведено е съдебно дело, по което с влязло в сила Решение на Великотърновски районен съд се признава за установено, че отстъпеното с цитираните договори право на строеж е погасено по давност, поради неговото неупражняване в определения от чл.67 от Закона за собствеността петгодишен срок.

Издадена е скица №80-318-16/19.02.2021 г., върху която са нанесени подземните комуникации на основание извършени съгласувателни процедури с „В и К Йовковци“ ООД, БТК ЕАД и „Енерго Про Мрежи“ АД. В резултат на съгласуванията, е издадена виза за проектиране за допускане на изработване на инвестиционен проект за жилищна сграда със ЗП 127 кв.м. и РЗП 195 кв.м. Със свое решение №51 по протокол №4 от 03.05.2023 г. Експертен съвет по устройство на територията при Община Велико Търново допуска изграждане на жилищна сграда в УПИ VIII от стр. кв. 373 по плана на гр. Велико Търново, съгласно виза за проектиране на Главния архитект от 23.03.2023 г., съгласувана с експлоатационните дружества, след извършване на последващите процедури по учредяване на възмездно право на строеж върху общинска земя. Изготвена е експертна оценка за определяне пазарна стойност за учредяване право на строеж за изграждане на жилищна сграда.

Предлагам учредяването на правото на строеж да бъде извършено чрез публичен търг с явно наддаване.

Във връзка с горното предлагам Великотърновски общински съвет да вземе следното

РЕШЕНИЕ:

1. На основание чл. 21, ал. 1, т. 23 от ЗМСМА и чл. 8, ал. 9 т.2 от ЗОС, Великотърновски Общински съвет включва в Годишната програма за управление и разпореждане с имоти общинска собственост за 2023 г. обект:

- част от поземлен имот с идентификатор №10447.506.80 по Кадастралната карта и кадастралните регистри на гр. Велико Търново, а по ПУП-ПР на града представляващ УПИ VIII от стр. кв. 373, блок 1, петно „А“, актуван с АЧОС № 5946/19.08.2014 г.; за построяване на нова жилищна сграда със застроена площ 127,00 кв.м. /сто двадесет и седем квадратни метра/ и разгъната застроена площ 195,00 кв.м. /сто деветдесет и пет квадратни метра/.

2. На основание чл. 21, ал. 1, т. 8 от ЗМСМА, чл. 37, ал. 1 от ЗОС и чл. 67, ал.1 от Наредбата за реда за придобиване, управление и разпореждане с общинско имущество, Великотърновски общински съвет дава съгласие да бъдат обявени публични търгове с явно наддаване за учредяване право строеж за построяване на нова жилищна сграда със застроена площ 127,00 кв.м. /сто двадесет и седем квадратни метра/ и разгъната застроена площ 195,00 кв.м. /сто деветдесет и пет квадратни метра/; върху недвижим имот частна общинска собственост - част от поземлен имот с идентификатор №10447.506.80 /едно нула четири четири седем точка пет нула шест точка осем нула/ по Кадастралната карта и кадастралните регистри на гр. Велико Търново, а по ПУП-ПР на града представляващ УПИ VIII /урегулиран поземлен имот осем римско/ от строителен квартал 373 /триста седемдесет и три/, блок 1, петно „А“, актуван с АЧОС № 5946/19.08.2014 г.

3. Определя начална тръжна цена, въз основа на експертна оценка, изготвена от оценител на имоти „Инвестстрой-92“ ЕООД, в размер на 30 200 лв. /тридесет хиляди и двеста/ лева.

4. Възлага на Кмета на Община Велико Търново да осъществи всички необходими административни действия по организиране и провеждане на публични търгове с явно наддаване за учредяване право на строеж върху недвижимия имот, съгласно разпоредбите на Закона за общинска собственост и Наредбата за реда на придобиване, управление и разпореждане с общинско имущество.

Д-р инж. ДАНИЕЛ ДИМИТРОВ ЦАНОВ
КМЕТ НА ОБЩИНА ВЕЛИКО ТЪРНОВО



ДОКЛАД

От МАРИНЕЛА ДЖАРТОВА
Н-К ОТДЕЛ „УПРАВЛЕНИЕ НА СОБСТВЕНОСТТА”

ОТНОСНО: Публичен търг с явно наддаване за учредяване право на строеж върху общинска земя

В Община Велико Търново е постъпило заявление вх.№94ЕЕ-563-1/08.02.2021 г. от Евгения Колева с адрес за учредяване право на строеж за изграждане на еднофамилна жилищна сграда в урегулиран поземлен имот VIII от стр. кв. 373 по плана на гр. Велико Търново, жк „Картала“, ул. „Александър Бурмов“ №

При извършена проверка по документи е установено, че на основание Заповед от 1985 г. на Председателя на ИК на ОНС Велико Търново, на 02.08.1985 г. между ИК на ОНС Велико Търново от една страна и Янка и Димитър Димитров от друга страна, са сключени договори за отстъпване право на строеж върху държавна земя, по силата на които на последните е отстъпено право на строеж за построяване на еднофамилно жилище и гараж върху държавно урегулирано място в квартал 373 по плана на гр. Велико Търново. Заведено е съдебно дело, по което с влязло в сила Решение на Великотърновски районен съд се признава за установено, че отстъпеното с цитираните договори право на строеж е погасено по давност, поради неговото неупражняване в определения от чл.67 от Закона за собствеността петгодишен срок.

Издадена е скица №80-318-16/19.02.2021 г., върху която са нанесени подземните комуникации на основание извършени съгласувателни процедури с „В и К Йовковци” ООД, БТК ЕАД и „Енерго Про Мрежи” АД. В резултат на съгласуванията, е издадена виза за проектиране за допускане на изработване на инвестиционен проект за жилищна сграда със ЗП 127 кв.м. и РЗП 195 кв.м. Със свое решение №51 по протокол №4 от 03.05.2023 г. Експертен съвет по устройство на територията при Община Велико Търново допуска изграждане на жилищна сграда в УПИ VIII от стр. кв. 373 по плана на гр. Велико Търново, съгласно виза за проектиране на Главния архитект от 23.03.2023 г., съгласувана с експлоатационните дружества, след извършване на последващите процедури по учредяване на възмездно право на строеж върху общинска земя. Изготвена е експертна оценка за определяне пазарна стойност за учредяване право на строеж за изграждане на жилищна сграда.

Предлагам учредяването на правото на строеж ще бъде извършено чрез публичен търг с явно наддаване при начална тръжна цена, въз основа на експертна оценка, изготвена от оценител на имоти „Инвестстрой-92” ЕООД, в размер на 30 200 лв. /тридесет хиляди и двеста/ лева.

Съгласувал:
Десислава Йонкова
Директор Дирекция ПОУС

Маринела Джартова
Началник отдел „Управление на собствеността”

ОБЩИНА ВЕЛИКО ТЪРНОВО
ДИРЕКЦИЯ „БЮДЖЕТ И ФИНАНСИ“

С Т А Н О В И Щ Е

Относно: финансова целесъобразност на предложение за учредяване право на строеж

В Община Велико Търново е постъпило заявление вх.№94ЕЕ-563-1/08.02.2021 г. от Евгения Колева с адрес за учредяване право на строеж за изграждане на еднофамилна жилищна сграда в урегулиран поземлен имот VIII от стр. кв. 373 по плана на гр. Велико Търново, жк „Картала“, ул. „Александър Бурмов“ №:

При извършена проверка по документи е установено, че на основание Заповед от 1985 г. на Председателя на ИК на ОНС Велико Търново, на 02.08.1985 г. между ИК на ОНС Велико Търново от една страна и Янка Димитрова и Димитър Димитров от друга страна, са сключени договори за отстъпване право на строеж върху държавна земя, по силата на които на последните е отстъпено право на строеж за построяване на еднофамилно жилище и гараж върху държавно урегулирано място в квартал 373 по плана на гр. Велико Търново. Заведено е съдебно дело, по което с влязло в сила Решение на Великотърновски районен съд се признава за установено, че отстъпеното с цитираните договори право на строеж е погасено по давност, поради неговото неупражняване в определения от чл.67 от Закона за собствеността петгодишен срок.

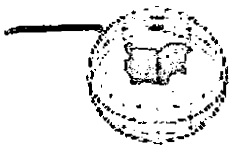
Издадена е скица №80-318-16/19.02.2021 г., върху която са нанесени подземните комуникации на основание извършени съгласувателни процедури с „В и К Йовковци“ ООД, БТК ЕАД и „Енерго Про Мрежи“ АД. В резултат на съгласуванията, е издадена виза за проектиране за допускане на изработване на инвестиционен проект за жилищна сграда със ЗП 127 кв.м. и РЗП 195 кв.м. Със свое решение №51 по протокол №4 от 03.05.2023 г. Експертен съвет по устройство на територията при Община Велико Търново допуска изграждане на жилищна сграда в УПИ VIII от стр. кв. 373 по плана на гр. Велико Търново, съгласно виза за проектиране на Главния архитект от 23.03.2023 г., съгласувана с експлоатационните дружества, след извършване на последващите процедури по учредяване на възмездно право на строеж върху общинска земя. Изготвена е експертна оценка за определяне пазарна стойност за учредяване право на строеж за изграждане на жилищна сграда.

Учредяването на правото на строеж ще бъде извършено чрез публичен търг с явно наддаване при начална тръжна цена, въз основа на експертна оценка, изготвена от оценител на имоти „Инвестстрой-92“ ЕООД, в размер на 30 200 лв. /тридесет хиляди и двеста/ лева.

Дирекция „Бюджет и финанси“ дава положително становище по отношение на предложението за разпоредителна сделка с оглед факта, че учредяването на право на строеж върху общинския имот ще подпомогне изпълнението на плана на собствените приходи на Община Велико Търново от разпоредителни сделки с общинско имущество и ще допринесе за изпълнение на приходната част на Бюджет 2023 на Община Велико Търново, при спазване на действащата нормативна уредба.

Мариян Маринов
Директор Дирекция БФ

Даниела Данчева
Главен счетоводител



СЛУЖБА ПО ГЕОДЕЗИЯ, КАРТОГРАФИЯ И КАДАСТЪР - ГР. ВЕЛИКО ТЪРНОВО

5000, ПОЩЕНСКА КУТИЯ – 331, Бул. "Цар Т.СВЕТОСЛАВ" №59, 062/622536; 623889,
vellko.tarnovo@cadastre.bg, БУЛСТАТ:130362903

СКИЦА НА ПОЗЕМЛЕН ИМОТ № 15-739421-10.07.2023 г.

Поземлен имот с идентификатор **10447.506.80**

Гр. Велико Търново, общ. Велико Търново, обл. Велико Търново

По кадастралната карта и кадастралните регистри, одобрени със Заповед РД-18-86/19.09.2008 г.
на ИЗПЪЛНИТЕЛЕН ДИРЕКТОР НА АГКК

Последно изменение на кадастралната карта и кадастралните регистри, засягащо поземления имот е от
18.09.2014 г.

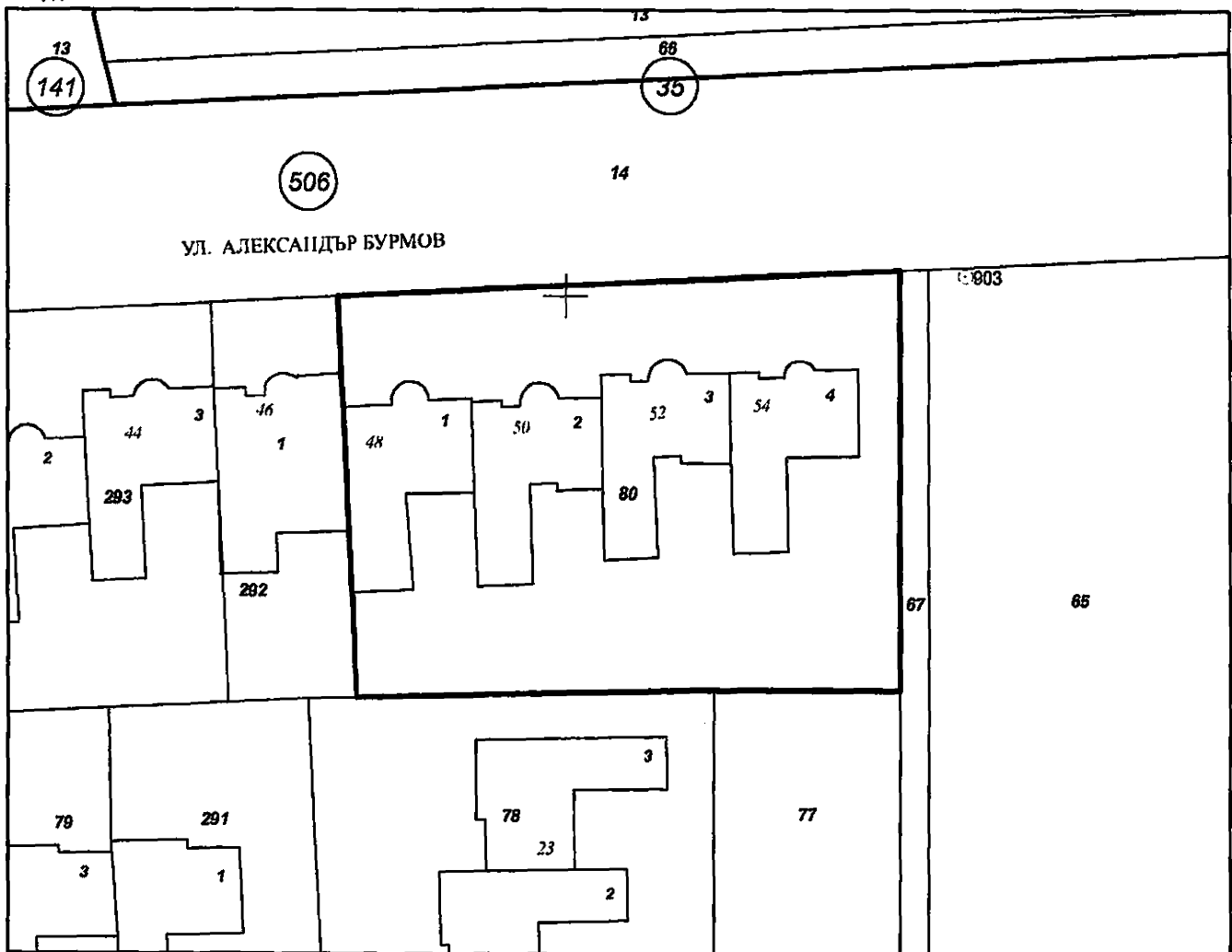
Адрес на поземления имот: гр. Велико Търново, ул. Александър Бурмов № 48-54

Площ: **1085 кв. м**

Трайно предназначение на територията: **Урбанизирана**

Начин на трайно ползване: **Комплексно застрояване**

Координатна система ККС2005



М 1:500

Предишен идентификатор: няма

Номер по предходен план: квартал: 373, парцел: VIII

Скица № 15-739421-10.07.2023 г. издадена въз основа на
заявление с входящ № 01-385135-10.07.2023 г.

Подпис
and Car
DN: C=BG
OID.2.5
Cadastri

.....
НАТАЛИЯ

ГЕОРГИЕВА ОБА Велико Търново

РЕЗЮМЕ НА ДОКЛАДА

ОБЕКТ НА ОЦЕНКАТА	Пазарна стойност за учредяване на възмездно право на строеж върху част от ПИ 10447.506.80 по Кадастралната карта и кадастрални регистри на град Велико Търново, а по ПУП-ПР на града представляващ УПИ VIII от квартал №373, блок 1, петно „А” за построяване на нова жилищна сграда със застроена площ (ЗП) 127,00 кв.м (сто двадесет и седем квадратни метра) и разгънатата застроена площ (РЗП) 195,00 кв.м (сто деветдесет и пет квадратни метра).
МЕСТОПОЛОЖЕНИЕ НА ИМОТА	град Велико Търново ЖК „Картала” улица „Александър Бурмов” №1
СОБСТВЕНИК НА ИМОТА	Община Велико Търново, съгласно Акт №5946 от 19.08.2014 година за частна общинска собственост на недвижим имот
ЦЕЛ НА ОЦЕНКАТА	Определяне на пазарна стойност – начална цена за учредяване право на строеж чрез търг или конкурс върху недвижим имот, собственост на Община Велико Търново
ВЪЗЛОЖИТЕЛ	Община Велико Търново, съгласно възлагателно писмо изходящ № 5300-673-53#1/07.06.2023 година
ИЗПЪЛНИТЕЛ	Независим оценител от „Инвестстрой-92” ЕООД град Велико Търново, улица „Росица” №1

Пазарна стойност за учредяване на възмездно право на строеж върху а част от ПИ 10447.506.807 по КК и КР на град Велико Търново, а по ПУП – ПР на града представляващ УПИ VIII от квартал №373, за построяване на нова жилищна сграда, в размер на:
30 200 лева, без ДДС, словом: тридесет хиляди и двеста лева, без начислен ДДС

ДАТА НА ОЦЕНКАТА	14.06.2023 година
ВАЛИДНОСТ НА ОЦЕНКАТА	31.12.2023 година
НЕЗАВИСИМ ОЦЕНИТЕЛ Петя Георгиева – Сертификат № 100100049 от 14.12.2009 година на КНОБ за оценка на недвижими имоти	<div style="border: 1px solid black; padding: 5px; text-align: center;"> <p>Камара на независимите оценители в България</p> <p>Организирана самостоятелност</p> <p>независима оценка</p> <p>Сертификат № 100100049 от 14.12.2009 год.</p> <p>Петя Георгиева</p> </div>



ОБЛАСТ В.ТЪРНОВО
ОБЩИНА ВЕЛИКО ТЪРНОВО
ДИРЕКЦИЯ МДТ
5000 гр.ВЕЛИКО ТЪРНОВО пл.МАЙКА БЪЛГАРИЯ N: 2

Изх. № 5401004007 / 11.07.2023 г.

УДОСТОВЕРЕНИЕ ЗА ДАНЪЧНА ОЦЕНКА ПО ЧЛ.3, АЛ.2 ОТ ПРИЛОЖЕНИЕ № 2 КЪМ ЗМДТ

Настоящото удостоверение се издава на основание чл. 3, ал. 2 от Приложение № 2 към ЗМДТ
ОБЩИНА ВЕЛИКО ТЪРНОВО

ЕИК по БУЛСТАТ 000133634

Адрес за кореспонденция
пл. МАЙКА БЪЛГАРИЯ № 2, гр. ВЕЛИКО ТЪРНОВО 5000

в уверение на това, че съгласно нормите за оценка по Приложение №2 от ЗМДТ за имот, находящ се в 5000 гр.ВЕЛИКО ТЪРНОВО ул.АЛЕКСАНДЪР БУРМОВ N: 77, планоснимачен номер от квартал, УПИ парцел одобрен през г., идентификатор на поземления имот 10447.506.80 Данъчната оценка на правото на строеж за

Обект	ид.част	площ, кв.м.	мазе, кв.м.	таван, кв.м.	Данъчна оценка
Жилище , ет. 2 идентификатор:	1/1	195,00			21 489,00

за срок БЕЗСРОЧНО, считано от 11.07.2023 г. върху гореописания имот е: за оценяваното вещно право на строеж 21489.00 лв. словом
дВАДЕСЕТ И ЕДНА ХИЛЯДИ ЧЕТИРИСТОТИН ОСЕМДЕСЕТ И ДЕВЕТ ЛВ. И 00 СТ.

за 1/1 идеална част от него 21489.00 лв. словом:
дВАДЕСЕТ И ЕДНА ХИЛЯДИ ЧЕТИРИСТОТИН ОСЕМДЕСЕТ И ДЕВЕТ ЛВ. И 00 СТ.

Настоящото се издава по искане Вх. № 5401004007/11.07.2023 г., за да послужи пред
Удостоверението се издава по данни на ОБЩИНА ВЕЛИКО ТЪРНОВО : актуални към 11.07.2023 г.

Подпис:
Издаде: Йордан Кушев

ОБЩИНА ВЕЛИКО ТЪРНОВО

ЕКСПЕРТЕН СЪВЕТ ПО УСТРОЙСТВО НА ТЕРИТОРИЯТА

Брепис - извлечение от Протокол № 4
от 03.05.2023г. на Експертен съвет
за Устройство на територията при
Община Велико Търново, Решение № 51

По т. 20. Разглеждане на заявление 94АА-11354-1#2/10.04.2023г. от Маринела
Ежартова, началник на отдел УС.

Вносител - арх. Николай Малаков

Докладвал - арх. Николай Малаков

В резултат на разглеждане на проектните материали и станалите разисквания Експертният
съвет по устройство на територията взе следното

РЕШЕНИЕ: № 51

ЕСУТ счита, че е налице възможност за изграждане на жилищна сграда в УПИ VIII от кв.
573 по плана на гр. Велико Търново, общ. Велико Търново, съгласно виза за проектиране на Главния
архитект от 23.03.2023г., съгласувана с експлоатационните дружества, по повод искане за
провеждане на търг за учредяване на възмездно право на строеж.

Подписали:

Председател: /п/

/арх. Николай Малаков/

Членове: /п/

Техн.секретар: /п/

/Цветомила Кьосева/

Вярно при Община Велико Търново

РЕПУБЛИКА БЪЛГАРИЯ
МИНИСТЕРСТВО НА РЕГИОНАЛНОТО РАЗВИТИЕ
МИНИСТЕРСТВО НА ПРАВОСЪДИЕТО

ОБЩИНА ВЕЛИКО ТЪРНОВО

ОБЛАСТ ВЕЛИКО ТЪРНОВО

УТВЪРЖДАВАМ:




КМЕТ НА ОБЩИНАТО
ДАНИЕЛ ПАНОВ
 (име и фамилия)

Вписване по ЗСДВ:
 Служба по вписванията гр. Велико Търново
 Вх. рег. № 0223 / 12 - 08 2014 г.
 Акт № 61 том 14 дел № 720 п
СТЪЛЪ ПО ВПИСВАНИЯТА:
 Партичен книга: том _____ стр. _____
 Екста партида _____
 Д.Е. _____ кв. № _____ / 12 - 08 2014 г.

А К Т № 5946 по вписванията:

ЗА ЧАСТНА ОБЩИНСКА СОБСТВЕНОСТ

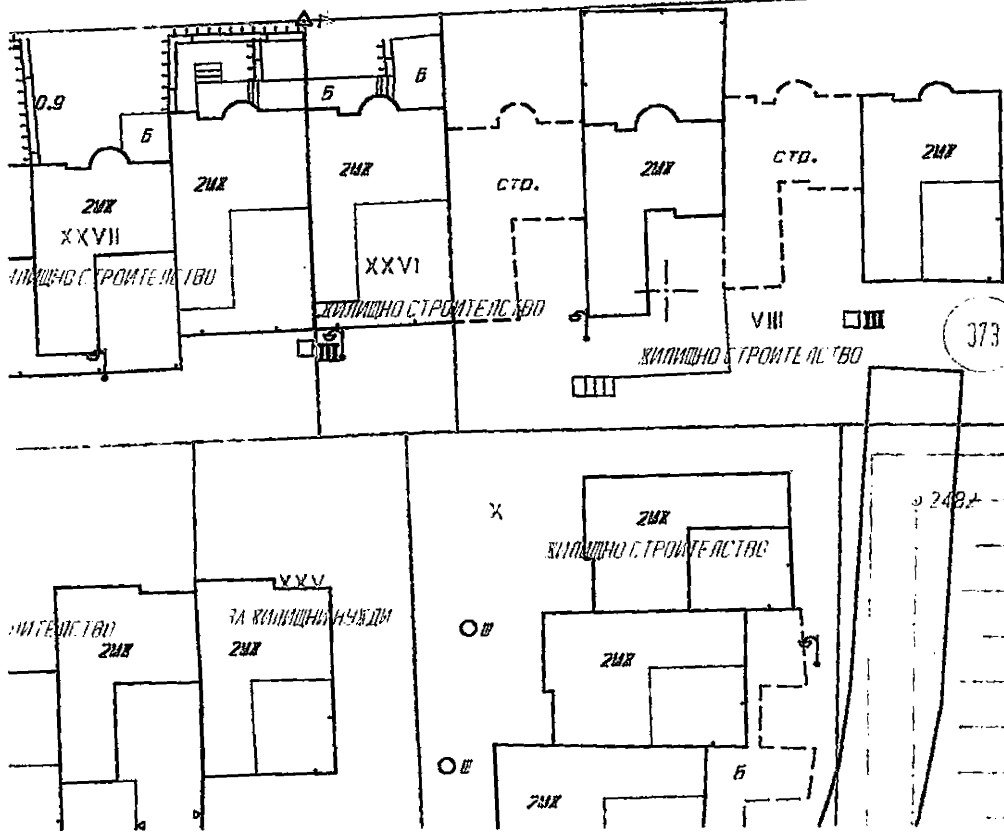
Регистър: 30
 Досие: 5946



1. ДАТА НА СЪСТАВЯНЕ	19.08.2014 г., гр. ВЕЛИКО ТЪРНОВО
2. ПРАВНО ОСНОВАНИЕ	НА ОСНОВАНИЕ - чл.56, ал.1 и чл.59, ал.1 от ЗОС, Скица № 15-279526/11.08.2014 г. на СГКК гр.В.Търново и Удостоверение № 5401003793/14.08.2014 г. виж графа Забележка!
3. ВИД И ОПИСАНИЕ НА ИМОТА	Недвижим имот, находящ се в урбанизираната територия на гр.Велико Търново, ул."Александър Бурмов" № 48-54, а именно поземлен имот с идентификатор 10447.506.80 / едно нула четири четири седем точка пет нула шест точка осем нула/ по кадастралната карта и кадастралните регистри на гр.Велико Търново, с площ 1085 кв.м. / хиляда осемдесет и пет квадратни метра/, с начин на трайно ползване: Комплексно застрояване, а по ПУП-ПР на гр.Велико Търново, представлява УПИ VIII / осем римско/ от кв.373 / триста седемдесет и три/.
4. МЕСТОНАХОЖДЕНИЕ НА ИМОТА	Област Велико Търново, Община Велико Търново, ГР. ВЕЛИКО ТЪРНОВО, Кв.: 373, У П И : VIII, УЛ."АЛЕКСАНДЪР БУРМОВ"; ПИ с идентификатор: 10447.506.80 по КК на ГР. ВЕЛИКО ТЪРНОВО
5. ГРАНИЦИ НА ИМОТА	СЕВЕР: ул."Ал.Бурмов", ПИ идент.: 10447.506.14 ИЗТОК: Пешеходна алея, ПИ идент.: 10447.506.67 ЮГ: Улична регулация, ПИ идент.: 10447.506.77 УПИ X, ПИ идент.: 10447.506.78 ЗАПАД: УПИ XXVI, ПИ идент.: 10447.506.292
6. ДАНЪЧНА ОЦЕНКА НА ИМОТА КЪМ МОМЕНТА НА УТВЪРЖДАВАНЕ НА АКТА	26387.20 лв. / двадесет и шест хиляди триста осемдесет и седем лева и 20 ст./

7. СЪСОБСТВЕНИЦИ	
8. НОМЕР И ДАТА НА СЪСТАВЕНИ ПО-РАНО АКТОВЕ	Акт за Общинска собственост № 4399/26.11.2007 г.
<p>9. ПРЕДОСТАВЕНИ ПРАВА ЗА УПРАВЛЕНИЕ :</p> <p>Кмет на Община Велико Търново - чл.12, ал.5 от ЗОС.</p> <p>(Акт за предоставяне право, срок, придобитали)</p>	
10. АКТОСЪСТАВИТЕЛ: СЕВДАЛИНА	<p>НИКОЛОВА - ГЛ. СПЕЦИАЛИСТ В ОТДЕЛ</p> <p>(трите имена и длъжност)</p>
<p>11. ЗАБЕЛЕЖКИ:</p> <p>Към графа № 2 на Община Велико Търново за данъчна оценка на имота и Скица № 801102-242/19.08.2014 г. на Община Велико Търново.</p> <p>Към графа № 4 С Решение № 1068/24.04.2003 г. на Общински съвет гр.Велико Търново се одобрява актуализацията на ПУП-план за регулация на жк"Картала" гр.Велико Търново. Със Заповед № 300-4-17/26.02.2003 г. на Агенция по кадастъргр.София се одобрява кадастър на жк"Картала гр.В.Търново. Със Заповед № РД-18-86/19.09.2008 г. на Изпълнителния Директор на АГКК гр.София са одобрени кадасдтралната карта и кадастралните регистри на гр.Велико Търново.</p> <p>Върху имота е учредено право на строеж за жилищни сгради.</p>	





СКИЦА № 82-734-13

Дата: 02.02.2013г.

за урегулиран/неурегулиран, поземлен имот, -
VIII кв. стр. Квартал 31
по плана на гр. Б. Търново

М 1: 200

Одобрен със заповед № 1068/2008

Имота е собственост /използван от

1. Община Б. Търново

2.

3.

по АЧОС № 5946/19.08.2014г.

начин на съставяне

свещата е платена с изпитания

Освободена



Важи за:

Служебна

Община Б. Търново
ЗА ОЗЕМЛЕНИ ИМУТ

документ се изработва на
информационен процесор за
функция архива с
37-12742 и 37-15242

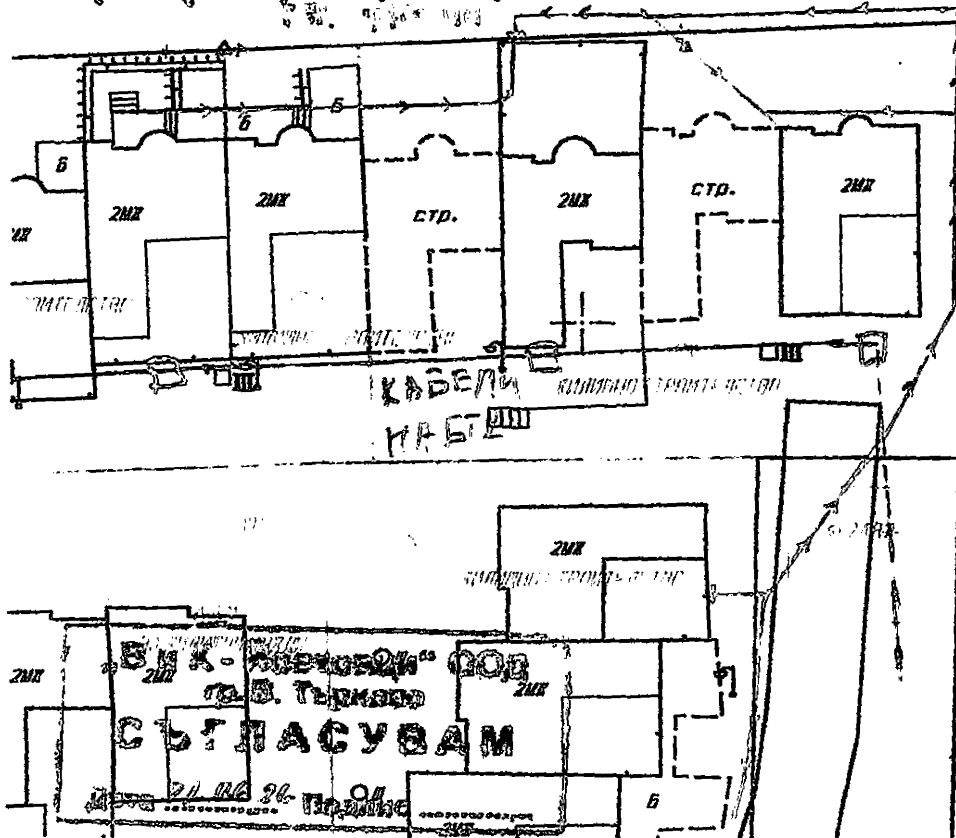
23.03.2013г.



/ инж. В. Данкова /

Съгласуван...

/ Директор дирекция "СУТ" /



Въз. №: 4922-1802-2010-1
323.9

СТРОИТЕЛЕН ПРОЕКТ НА ОБС.
ИЗПЪЛНЕНИЕ
ЗА СТ. КВАРТАЛ № 373
ПО ПЛАНА НА ГР. В. ТЪРКАНОВА
ИЗПЪЛНЕНИЕ ПОСЛЕ ОТКРИТИЕ
НА Д. Д. 20.08.2014 Г.

ЦЕЛ: ИЗПЪЛНЕНИЕ
Целта е изпълнена по проект, из-
пълнен в изпълнителния проект
с необходимостта допълнително за
уточняване във връзка с
получените данни съгласно
поземният акт БТК ЕАД.
Във връзка с това: 087840-235

Преглед - БТК
свободен терен
свободен из-
полнение

ПОДПИСАНО И ПЕЧАТОВАНО
ПОСЛЕ ОТКРИТИЕ
НА Д. Д. 20.08.2014 Г.
ИЗПЪЛНЕНИЕ ПОСЛЕ ОТКРИТИЕ
НА Д. Д. 20.08.2014 Г.

Становен акт на
свободен терен
свободен из-
пълнение

Б И Х - "Космодизайн"
г. В. Търканов
Съгласувам
Дата Подпис

СИГНА № 80-318-16

Дата: 19.02.2021

за урегулиран/реулигиран/поземнен имот,
VIII кв. Стр. Квартал № 373
по плана на гр. В. Търканова
№ 1-300

Одобен със заповед, РЕШИ. № 1068/2003г.

Имота е собственост (записан) на:
Община В. Търканова

по ВЧОС № 5946/19.08.2014г.

свободен с изписани: Освободена

Вали за: Службена

Начертан: Т. Билчева

Проверил: В. Димитрова

Заверил: И. В. Димитрова

Съгласуван: Директор дирекция "СУТ"