

**ПРЕДЛОЖЕНИЕ**  
от Надзорния съвет за приватизация и *Вх. № 3184/19.07.23г.*  
следприватизационен контрол

**ОТНОСНО:** Приемане на анализ на правното състояние, начална цена и определяне метод на приватизация за продажба на общински нежилищен имот, със стопанско предназначение, представляващ: „Поземлен имот с идентификатор 10447.512.38 по КККР на гр. Велико Търново, за който имот е отреден УПИ Х – „за производствени и складови дейности“ от кв.170 по ПУП на гр. Велико Търново“ – собственост на Община Велико Търново.

Уважаеми общински съветници ,

С решение № 1327 от 27.04.2023 г. на Великотърновски общински съвет е открита процедура за приватизация на общински нежилищен имот, със стопанско предназначение, представляващ: „Поземлен имот с идентификатор 10447.512.38 по КККР на гр. Велико Търново, за който имот е отреден УПИ Х – „за производствени и складови дейности“ от кв.170 по ПУП на гр. Велико Търново“ – собственост на Община Велико Търново.

Съгласно изискванията на ЗПСК решението е обнародвано в „Държавен вестник“ – бр. 47 от 30.05.2023 г. и е публикувано на 29.05.2023 година в националните ежедневници в-к „24 часа“ и в-к „България Днес“.

Поземленият имот с идентификатор 10447.512.38 по КККР на гр. Велико Търново е с площ 1339 кв.м., с трайно предназначение на територията – урбанизирана и начин на трайно ползване – за друг вид производствен, складов обект. За поземленият имот е отреден УПИ Х - „за производствени и складови дейности“ от кв.170 по ПУП на гр. Велико Търново. За същият е съставен Акт за частна общинска собственост № 6943/17.01.2020 година и са издадени скици от Община Велико Търново и от СГКК – Велико Търново.

След проведена процедура по пряко договаряне, извършването на приватизационната оценка е възложено на лицензирана оценителска фирма „Дупалов“ ООД –гр. Велико Търново. Неразделна част от оценката е анализът на правното състояние, изготвен от правоспособен юрист – адв. Валери Ставрев, в който се посочва, че обектът може да бъде предмет на приватизационна сделка.

В съответствие с разпоредбите на Наредбата за оценките и съществуващите стандарти за бизнес оценяване, оценката е извършена по 2 метода, в т.ч: нормативна стойност и пазарните аналози. Въз основа на направените изчисления оценителите са препоръчали пазарна цена в размер на 82 000 лева, в която не е включена стойността на дължимия ДДС.

Във връзка с изложеното и при съобразяване изводите и заключенията в доклада на оценителите за определяне на справедлива пазарна цена за имота, НСПСК предлага на Общинския съвет да вземе следното РЕШЕНИЕ :

На основание чл.3, ал.3, т.2, чл.4, ал.4, чл.31, ал.1 и чл.32, ал.3, т.1 от ЗПСК, чл.21, ал.1, т. 8 от ЗМСМА, чл.45, ал. 5, т. 1 от ЗДДС, чл.5 и чл.6 от Наредбата за търговете и конкурсите и свое решение № 1327 от 27.04.2023 г. (ДВ, бр. 47/2023 г.), Великотърновски общински съвет:

1. Приема анализ на правното състояние и начална цена в размер на **82 000 лева**, в която не е включена стойността на дължимия ДДС, за продажба на общински нежилищен имот, със стопанско предназначение, представляващ: „Поземлен имот с идентификатор 10447.512.38 по КККР на гр. Велико Търново, за който имот е отреден УПИ Х – „за производствени и складови дейности“ от кв.170 по ПУП на гр. Велико Търново“ – собственост на Община Велико Търново. Сделката се облага с ДДС.

2. Определя начин за продажба на посочения в т.1 обект чрез публичен търг с явно наддаване, при стъпка на наддаване в размер на 8 200 лева.

3. Търгът да се проведе при следните условия: дата на търга – на 21-вия ден след датата на обнародване на това решение в "Държавен вестник", като в случай че 21-вият ден съвпада с неработен ден, търгът ще се проведе в първия следващ работен ден; начало на търга - 14,00 часа; място на търга - стая 419 в сградата на Община Велико Търново .

4. Утвърждава тръжна документация и договор за продажба за обекта. Определя цена за продажба на комплект тръжна документация в размер на 300 лева (с ДДС). Цената на тръжната документация се заплаща по сметка № BG 95 SOMB 9130 3124 7614 00 на Общинска агенция за приватизация (ОБАП) при "Общинска банка" АД - клон Велико Търново, ВИС код SOMB BGSF. Тръжната документация се получава след представяне в ОБАП на документ за извършено плащане - стая 419 в сградата на Община В. Търново, всеки работен ден и до 10,00 ч. на деня, предхождащ датата на търга.

5. За допускане до участие в търга кандидатите да внесат депозит в размер на 24 600 лева. Депозитът се внася по сметка № BG59 SOMB 9130 3324 7614 01 на ОБАП при "Общинска банка" АД- клон Велико Търново, ВИС код SOMB BGSF- до 16,00 ч. на деня , предхождащ датата на търга.

6. Заплащането на договорената цена, заедно с дължимия ДДС и сключването на договор за продажба да се извърши в 30-дневен срок от датата на заповедта за определяне на купувач. Дължимата сума, заедно с начисления ДДС и представляваща разлика между договорената цена и внесения депозит да се заплати в български лева по сметка № BG95 SOMB 9130 3124 7614 00 на ОБАП, при "Общинска банка" АД - клон Велико Търново, ВИС код SOMB BGSF. Непарични платежни средства не се приемат.

За обекта се допуска и разсрочено плащане при следните условия: начална вноска – не по-малка от 30 на сто от достигнатата на търга продажна цена (без ДДС), срок за издължаване на остатъка от продажната цена - до 12 месеца, считано от датата на сключване на договора, на равни вноски, всяка от които е дължима през не повече от шест месеца, считано от предходната вноска по разсроченото плащане.

7. Срок за оглед на обекта - всеки работен ден и до 12,00 часа на деня, предхождащ датата на търга, като в случай че този ден съвпада с неработен ден, срокът изтича в последния работен ден, предхождащ датата на търга.

8. Документи за участие в търга се подават в ст. 419 в сградата на Община В. Търново - всеки работен ден и до 17,00 ч. на деня, предхождащ датата на търга, като в случай че този ден съвпада с неработен ден, срокът изтича в последния работен ден, предхождащ датата на търга.

9. Възлага на ОБАП да организира приватизационната сделка за обекта по установения от закона ред и взетите решения от ВТОБС.

10. При неявяване на купувачи, повторен търг да се проведе 14 дни след датата на търга, при същите условия, като в случай че така определеният ден съвпада с неработен ден, търгът ще се проведе в първия следващ работен ден.

11. В случай на неявяване на купувачи и за обявения повторен търг, да се проведат последващи поредни търгове на 28-ия ден след обявената датата за съответния повторен търг, при условията на настоящото решение, като в случай че така определеният ден съвпада с неработен ден, търгът се провежда в първия следващ работен ден.

Решението да се обнародва в "Държавен вестник" и да се публикува на интернет страницата на Общински съвет Велико Търново.

ПРЕДСЕДАТЕЛ НА НСПСК :

( В. Точков )

19.07.2023 г.

## РЕЗЮМЕ НА ДОКЛАДА

**ОБЕКТ: ОБЩИНСКИ НЕЖИЛИЩЕН ИМОТ, ПРЕДСТАВЛЯВАЩ  
ПОЗЕМЛЕН ИМОТ С ИДЕНТИФИКАТОР №10447.512.38  
ПО КККР НА ГР.В.ТЪРНОВО, ЗА КОЙТО Е ОТРЕДЕН  
УПИ Х- „ЗА ПРОИЗВОДСТВЕНИ И СКЛАДОВИ ДЕЙНОСТИ”  
ОТ СТР.КВАРТАЛ 170 ПО ПУП НА ГР.В.ТЪРНОВО**

### ОЦЕНКА НА НЕДВИЖИМИЯ ИМОТ

Наименование на метод	Стойност в лв.	Коефициент за тежест в %	Пазарна стойност в лв.
Нормативна стойност	30 675	0%	0
Метод на пазарните аналози	82 008	100%	82 008
<b>Пазарна Стойност</b>			<b>82 008</b>

**ПРЕПОРЪЧИТЕЛНА ПАЗАРНА ОЦЕНКА- 82000лв**  
/В предложената стойност не е включен ДДС/


Предмет на настоящата оценка е поземлен имот с идентификатор №10447.512.38 по КККР на гр.В.Търново, като за него е отреден УПИ Х- „за производствени и складови дейности” от квартал 170 по ПУП на гр.В.Търново. Имотът е с площ 1339кв.м

Намира се в строителните граници на населеното място, пета строителна зона на селище от първа категория, съгласно ЕКАТТЕ, в промишлена зона

ОЦЕНИТЕЛ:

  
/инж. Д. Дупалов/

03.07.2023г.  
гр.В.Търново



## **АНАЛИЗ НА ПРАВНОТО СЪСТОЯНИЕ**

на обект

Поземлен имот с идентификатор 10447.512.38 по КККР на гр.Велико Търново, за който е отреден УПИ X –за производствени и складови дейности кв.170 по ПУП на Велико Търново

### **I. Встъпителни бележки:**

С решение на Общински съвет В.Търново № 1327/27.04.2023 г. е открита процедура за приватизация на общински нежилищен имот със стопанско предназначение, представляващ: „Поземлен имот с идентификатор 10447.512.38 по КККР на гр.Велико Търново, за който е отреден УПИ X–за производствени и складови дейности кв.170 по ПУП на Велико Търново ”.

С т. 3 на решението, на Общинска агенция за приватизация (ОбАП) Велико Търново е възложено да подготви и осъществи приватизационната сделка за имота по установения от закона ред.

Решение № 1327/27.04.2023 г. е обнародвано в „Държавен вестник“, бр.47/30.05.2023 г. (стр.24) и е публикувано в националните всекидневници в „България Днес“ и в „24 часа“ – в броевете от 29.05.2023 г. съгласно разпоредбата на чл.3, ал.8 от Закона за приватизация и следприватизационен контрол (ЗПСК).

Във връзка с посоченото решение, по реда на Наредбата за възлагане извършването на дейности, свързани с подготовката за приватизация...(НВИДСПП) и на Наредба за анализите на правното състояние и приватизационните оценки (НАПСПО) е възложено изготвяне на анализ на правното състояние и приватизационна оценка на обекта.

Настоящият анализ е изготвен по възлагане от ОбАП съобразно изискванията на чл.2 и 3 от НАПСПО от правоспособен юрист - Валери Ставрев, член на Великотърновската адвокатска колегия (ВТАК), вписан под № 1400000650 в Единния регистър на адвокатите в Република България.

Информацията и правните констатации в настоящия анализ се основават на предоставени от Община Велико Търново документи, както и декларация по чл.11, т.3 от НАПСПО от 28.06.2023 г. за съществуването или не на определени обстоятелства, които са приложени към анализа. Верността на информацията в посочените документи и декларация е удостоверена от съответните длъжностни лица от общинската администрация.

### **II. Вещноправен режим на обекта:**

За поземлен имот, представляващ „Поземлен имот с идентификатор 10447.512.38 по КККР на гр.Велико Търново, за който е отреден УПИ X – за производствени и складови дейности кв.170 по ПУП на Велико Търново ” има надлежно съставен акт за частна общинска собственост (АЧОС) № 6943/17.01.2020 г. със следните регистрационни данни: регистър 35, досие 6943. С посочения акт съгласно чл.5,ал.1 от Закона за общинската собственост (ЗОС) Община В.Търново установява правото си на собственост върху обекта-предмет на анализа. В този АЧОС е посочено, че същият е изготвен на основание чл.56, ал.1 и чл.59,ал.2 от ЗОС, Заповед № РД 22-1067/04.07.2014 г. на кмета на община В.Търново за частично изменение на ПУП-ПР на гр.В.Търново, Договор от 30.08.2018 г. за прекратяване на съсобственост на недв.имот, вписан в Служба по вписвания В.Търново на 27.09.2018 г. и скици на имота.

В АЧОС № 6943/17.01.2020 (раздел 6) е упоменат предишния акт за общинска собственост - № 3302/04.07.2006 г.

АЧОС № 6943/17.01.2020 г. е вписан по реда на Закона за кадастъра и имотния регистър /ЗКИР/ в Службата по вписванията гр.В.Търново с рег.№ на вписването 466/28.01.2020 г. С това са спазени изискванията на чл.58,ал.1 от ЗОС.

В АЧОС обектът–предмет на анализа е описан като „Недвижим имот, находящ се в урбанизираната територия на гр.Велико Търново, „Гаров район“, представляващ поземлен имот с идентификатор 10447.512.38 по КККР на гр.Велико Търново, с площ 1339 кв.м. с начин на трайно ползване: за друг вид производствен, складов обект, а по ПУП-ПР на Велико Търново, представляващ УПИ X от кв.170 с отреждане „за производствени и складови дейности“

В АЧОС (раздел 4) е записано местонахождението на имота – гв.Велико Търново, квартал 170, УПИ X, ПИ с идентификатор 10447.512.38. Като „забележка“ към този раздел от акта има описание на заповед от 1958 г. за одобряване на регулацията на обновения план на

гр.В.Търново; заповед от 2014 г. за частично изменение на ПУП-ПР и промяна на регулационните граници на УПИ X от кв.170, заповед на изпълнителния директор на АККК от 2008 г. за одобряване на кадастралната карта и кадастралните регистри (КККР) на гр.Велико Търново и заповед на началника на СГКК Велико Търново от 2019 г. за последното, касаещо имота изменение на КККР.

В АЧОС (раздел 5) са отразени и границите на поземления имот, както следва: север: ПИ 10447.136.6; изток: ПИ 10447.512.111, 10447.512. 10447.512.109, 10447.512.46; юг: улица ПИ 10447.512.47; запад: 10447.512.37.

Посочените в АОС данни за имота се съдържат и в издадената за него скица на СГКК Велико Търново № 15-891706-02.10.2019 г., която след справка в публично достъпния портал за електронни услуги на АГКК и поддържаната там кадастрално-административна информационна система (КАИС) се установи, че е актуална.

За нуждите на анализа е представена и издадена на 12.04.2023 г. от Община Велико Търново скица № 80-263-1, в която са нанесени съответните регулационни линии и е отразено разположението, границите и общата площ на имота – 1339 кв.м. и неговото предназначение (отреждане) - за производствено-складови дейности. В скицата е посочено, че уличната регулация е приложена и че са уредени регулационни отношения със съседните имоти, а така също – че за имота няма открити процедури за изменение на ПУП и той не е предвиден за изграждане на обект публична държавна или общинска собственост.

Съгласно данните от декларацията за обекта–предмет на анализа, същият представлява самостоятелен общински нежилищен имот, който не е включен в капитала и не представлява имущество на общинско предприятие или търговско дружество. Според същата декларация няма данни имотът да е обременен с вещни права на трети лица и върху него да има учредени ипотечи и залози. Няма данни и за заявени към обекта реституционни претенции. Няма предоставени концесионни права.

### **III. Договори за използване на обекта от трети лица:**

Съгласно данните от декларацията за обекта, понастоящем същият не е предмет на договор за наем и ползването му не е предоставено на трети лица под друга форма. Посочено е също, че в имота не са извършвани трайни подобрения от наематели.

### **IV. Имуществени искове и претенции :**

Според информацията от декларацията за обекта към 28.06.2023 г. имотът не е предмет на производства за принудително изпълнение, върху него няма наложени обезпечителни мерки, няма данни за заведени и неприключени съдебни или арбитражни дела и спорове, както и влезли в сила решения по такива дела. Няма данни за имота да са предявени имуществени и други претенции, свързани с правото на собственост или ползване, с извършени подобрения и други подобни.

### **V. Изводи и препоръки:**

Обектът, предмет на анализа има характеристиката по чл. 1, ал. 2, т. 6 от ЗПСК – общински нежилищен имот, невключен в имуществото на общински търговски дружества със стопанско предназначение. Като такъв той може да бъде предмет на приватизационна продажба по реда на ЗПСК.

При анализа не са констатирани проблеми в правната сфера на обекта, които да възпрепятстват неговата приватизационна продажба или впоследствие да доведат до нейното разваляне, респ. обявяването ѝ за недействителна, както и такива, които да увредят интересите на Община Велико Търново или пък да засегнат придобитите от купувача по сделката права.

В.Търново 03.07.2023

ИЗГОТВИЛ АНАЛИЗА:

АДВ.В.СТАВРЕВ



Селска община Звончата гр. Велико Търново  
 466 128 - Поща 2110  
 МИНИСТЕРСТВО НА ИКОНОМИЧЕСКОТО РАЗВИТИЕ И НЕДВИЖНОСТНОСТТО  
 СЪДИЩОТО НА ПРАВО СЪДИЕТО: том 103 стр. 7.11  
 ОБЩИНА ВЕЛИКО ТЪРНОВО ОБЛАСТ ВЕЛИКО ТЪРНОВО

УТВЪРЖДАВАМ

Д.Т. \_\_\_\_\_ кв. № \_\_\_\_\_  
 Вписване по ЗСДВ  
 Служба по вписванията

ИМЕНЕ НА ОБЩНОСТНИКЪТ  
 г-р инж. ДАНИЕЛ  
 (име, фамилия)

СЪДИЯ ПО ВПИСВАНИЯТА:  
 .....  
 (име, фамилия)



**АКТ № 6943**

**ЗА ЧАСТНА ОБЩИНСКА СОБСТВЕНОСТ**

Регистър 35  
 Досие 6943

А. ДАТА НА СЪСТАВЯНЕ	17.01.2020 г.
Б. ПРАВНО ОСНОВАНИЕ	НА ОСНОВАНИЕ - чл.56, ал.1 и чл.59, ал.2 от ЗОС; Продължава в графа Забележки
В. ВИД И ОПИСАНИЕ НА ИМОТА	Недвижим имот, находящ се в урбанизираната територия на гр. Велико Търново, "Гаров район", представляващ поземлен имот с идентификатор № 10447.512.38 /едно нула четири четири седем точка пет едно две точка три осем/, по кадастрална карта и кадастрални регистри на гр. Велико Търново, с площ 1339 кв.м. /хиляда триста тридесет и девет квадратни метра/, с начин на трайно ползване: За друг вид производствен, складов обект, а по ПУП-ПР на гр. В. Търново, представляващ УПИ X /десет римско/ от кв.170 /сто и седемдесет/ с отреждане "за производствени и складови дейности".
Г. МЕСТОНАХОЖДЕНИЕ НА ИМОТА	гр. Велико Търново, кв. 170, УПИ X, ПИ с идентификатор 10447.512.38 Продължава в графа Забележки
Д. ГРАНИЦИ НА ИМОТА	СЕВЕР: ПИ 10447.136.6; ИЗТОК: ПИ 10447.512.111; 10447.512.109; 10447.512.46 ЮГ: ПИ 10447.512.47 ЗАПАД: ПИ 10447.512.37
Е. ДЪЛГОСРОЧНА ОЦЕНКА НА ИМОТА КЪМ МОМЕНТА НА УТВЪРЖДАВАНЕ НА АКТА:	27886 лв. /двадесет и седем хиляди осемстотин осемдесет и шест лева/

7. СЪСОБСТВЕНИЦИ	
8. НОМЕР И ДАТА НА СЪСТАВЕНИ ПО-РАНО АКТОВЕ	АОС №3302/04.07.2006г.

9. ПРЕДОСТАВЕНИ ПРАВА ЗА УПРАВЛЕНИЕ:  
Кмет на Община Велико Търново - чл.12, ал.5 от ЗОС.

10. АКТОСЪСТАВИТЕЛ:  
ПАВЛИНА ЖЕЛЯЗКОВА - СТАРШИ ЕКСПЕРТ В ОТДЕЛ "УС"  
(Подпис)

11. ЗАБЕЛЕЖКИ:

Към графа 2. Правно основание  
Скица на поземлен имот №15-891706-02.10.2019г. на СГКК - Велико Търново; Скица №80-320-5/07.01.2020г. на Община Велико Търново; Удостоверение №5401000346/ 13.01.2020г. за данъчна оценка на имота; Заповед №РД 22-1067/04.07.2014г. на Кмета на Община Велико Търново за ЧИ на ПУП - ПР на гр. Велико Търново; Договор за прекратяване на съсобственост върху недвижим имот от 30.08.2018г., вписан в Служба по вписванията – Велико Търново с вх. рег. №7697/27.09.2018г.; вписан в Служба по вписванията – В.Търново с вх. рег. №7699/27.09.2018г.

Към графа № 4

Със Заповед №2333/17.04.1958г. на Министерство на комуналното стопанство, благоустройството и пътищата е одобрена регулацията на основения план на гр. В. Търново.

Със Заповед №РД 22-1067/04.07.2014г. на Кмета на Община Велико Търново за ЧИ на ПУП - ПР се променят регулационните граници на УПИ Х от кв.170 по плана на гр. В.Търново.

Със Заповед №РД-18-86/19.09.2008 г. на Изпълнителния Директор на АГКК са одобрени кадастралната карта и кадастралните регистри на гр.Велико Търново.

Със Заповед №РД-18-552-14.01.2019 г. на Началника на СГКК - Велико Търново е одобрено последно изменение за имота в кадастралната карта на гр. Велико Търново.

Велико Търново  
Муниципална администрация  
Областен център  
ул. "Св. Кирил и Методий" №1  
Тел: 060 426 2100  
Факс: 060 426 2101  
e-mail: info@veliko-tranovo.bg

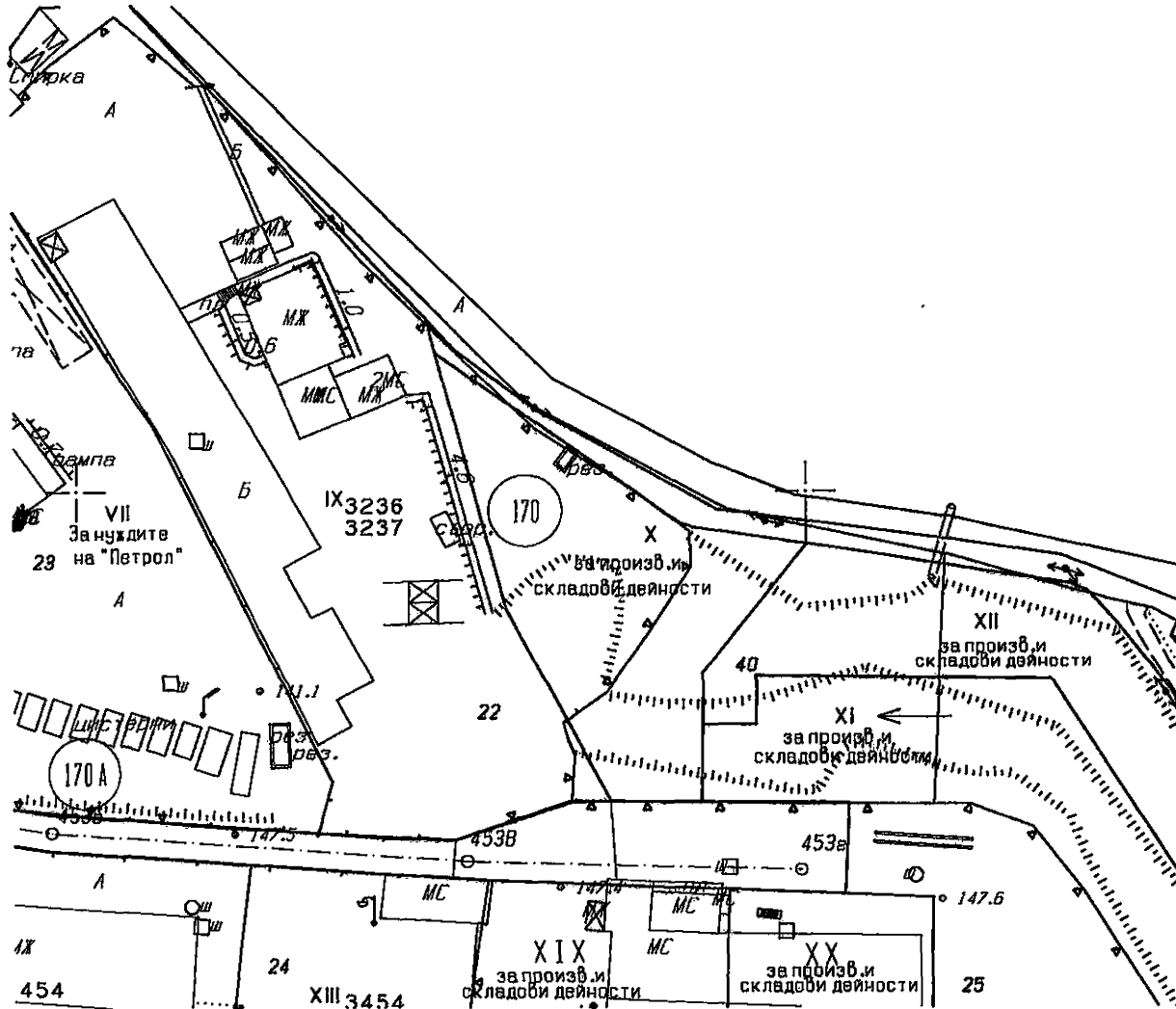
ОБЩИНА ВЕЛИКО ТЪРНОВО

© ул. „Майка България“ №2, 5000 Велико Търново  
 © 062/ 619 304, факс: 062/ 627 997  
 © mayorvt@vt.ba-bg.com



VELIKO TURNOVO MUNICIPALITY

© 2, Matka Bulgaria Sq., 5000 Veliko Turnovo, BULGARIA  
 © +359 62 619 304, Fax +359 62 627 997  
 © mayorvt@vt.ba-bg.com



СКИЦА № 80: 263-1

Дата: 10.04.2023г.

за урегулиран/неурегулиран/ поземлен имот 170  
 в стр. Квартал  
 по плана на гр. Велико Търново  
 М 1: 1000

Одобрен със заповед № 2335/1958г.  
 РД 22-1063/2014г.

Имота е собственост (записан) на:

1. Община Велико Търново  
 2. 3

по АЧОС № 6943/17.01.2020г.

документ за собственост

За имота има/няма/открити съдебни процедури

Имот..... е с площ: ..... Кв.м

УПИ..... X..... е с площ: 1339 Кв.м

скицата е платена с квитанция Освободена

Важи за: Служебна

Начертал:

Гл. Камбурова

Проверил:

Заверил:

/инж. В. Миткова/

Съгласувал:

личната регулация е (не е) приложена.

а поземлен имот ..... (са уредени; не са уредени; в процес на уреждане) регулационните отношения с ПИ .....  
 в поземлен имот ..... (са уредени; не са уредени; в процес на уреждане) регулационните отношения с ПИ .....  
 на поземлен имот ..... (са уредени; не са уредени; в процес на уреждане) регулационните отношения с ПИ .....

на имота има (няма) открити процедури за изменение на ПУТ

имотът (не е) предвиден за изграждането на обект - публична държавна или общинска собственост.....





АГЕНЦИЯ ПО ГЕОДЕЗИЯ,  
КАРТОГРАФИЯ И КАДАСТЪР

София 1618, вл. Мусала №7  
ТЕЛ.: 02/818 83 83, ФАКС: 02/818 83 83  
ACAD@CADASTRE.BG • WWW.CADASTRE.BG  
Стр. 1 от 1

## СЛУЖБА ПО ГЕОДЕЗИЯ, КАРТОГРАФИЯ И КАДАСТЪР - ГР. ВЕЛИКО ТЪРНОВО

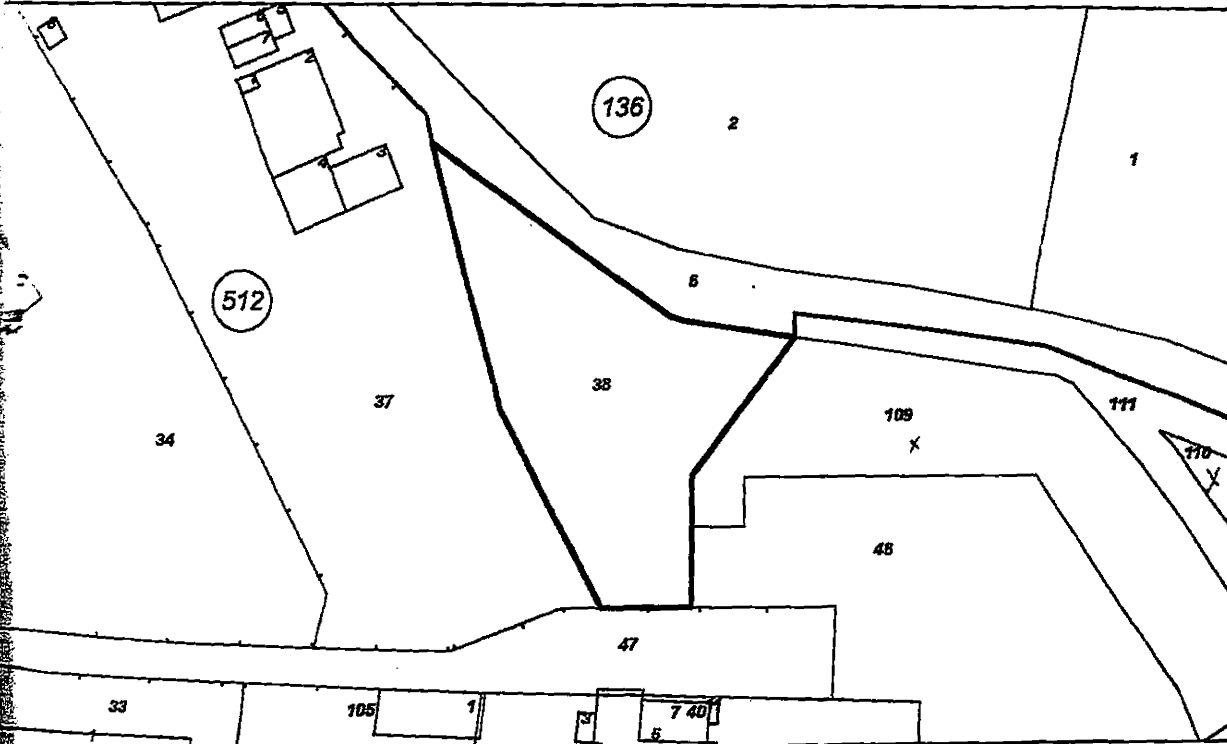
5000, ПОЩЕНСКА КУТИЯ – 331, Бул. "Цар Т.СВЕТΟΣЛАВ" №59, 062/622536; 623889,  
veliko.tarnovo@cadastre.bg, БУЛСТАТ:130362903

### СКИЦА НА ПОЗЕМЛЕН ИМОТ № 15-891706-02.10.2019 г.

Поземлен имот с идентификатор 10447.512.38

- Гр. Велико Търново, общ. Велико Търново, обл. Велико Търново
- С кадастралната карта и кадастралните регистри, одобрени със Заповед РД-18-86/19.09.2008 г.
- ИЗПЪЛНИТЕЛЕН ДИРЕКТОР НА АГКК
- Следно изменение със заповед: 18-552-14.01.2019 г. на НАЧАЛНИК НА СГКК - ВЕЛИКО ТЪРНОВО
- Адрес на поземления имот: гр. Велико Търново, п.к. 5000, "Гаров район" № 12
- Площ: 1339 кв.м
- Сайно предназначение на територията: Урбанизирана
- Вид на трайно ползване: За друг вид производствен, складов обект

Сординатна система ККС2005



М 1:1000

Идентификатор: няма  
по предходен план: квартал: 170, парцел: X  
Идентификатори: 10447.512.47, 10447.512.46, 10447.512.111, 10447.512.109, 10447.136.6, 10447.512.37

Адреси:

133634, ОБЩИНА ВЕЛИКО ТЪРНОВО

Земни части за идеалните части

Частна общинска собственост № 91 том 19 рег. 6713 от 04.08.2006г., издаден от Служба по

Земни части гр. Велико Търново

№ 15-891706-02.10.2019 г. издадена въз основа на  
с БУЛСТАТ:130362903 от 01.10.2019 г.

