



ОБЩИНА В.ТЪРНОВО  
пош. код 5000

РЕГИСТРАЦИОНЕН ИНДЕКС И ДАТА

09-00-493/16.06.23

л. № 10 / ГТТ-60

ПК № 3000

ПК № 00

16.06.23

Рх/№: 3087/16.06.23

ДО  
ВЕЛИКОТЪРНОВСКИ  
ОБЩИНСКИ СЪВЕТ

**ПРЕДЛОЖЕНИЕ**  
от Кмета на Община Велико Търново

**ОТНОСНО:** Одобряване на задание и даване на разрешение за изработване на проект за подробен устройствен план – парцеларен план (ПУП – ПП) за трасета за подземни водопроводи за сезонно напояване от река „Негованка“ и река „Росица“ на земеделски имоти ползвани от "ЛИПОВИ" ООД за земеделски нужди в землището на с. Ресен, община В. Търново, област В. Търново по обособени участъци – Водовземане 1, Водовземане 2, Водовземане 3 и Водовземане 4

**УВАЖАЕМИ ОБЩИНСКИ СЪВЕТНИЦИ,**

В Община Велико Търново е постъпило заявление с вх. № 5300-21432-7/09.06.2023 г. от „ЛИПОВИ“ ООД, ЕИК 104625331, представлявано от Стефан Липов – управител, седалище и адрес на управление гр. Велико Търново, ул. „Трети март“ №5, ет.2 за одобряване на задание и разрешаване изработването на проект за подробен устройствен план - Парцеларен план (ПУП – ПП) за трасета на подземни водопроводи за сезонно напояване от река „Негованка“ и река „Росица“ на земеделски имоти, ползвани от "ЛИПОВИ" ООД за земеделски нужди в землището на с. Ресен, община В. Търново, област В. Търново по обособени участъци – Водовземане 1, Водовземане 2, Водовземане 3 и Водовземане 4.

Към заявлението са приложени: задание, съставено от възложителя, за изработване на проект за подробен устройствен план – парцеларен план (ПУП – ПП) за трасе на линеен обект на техническата инфраструктура – за трасета за подземни водопроводи за сезонно напояване от река „Негованка“ и река „Росица“ на земеделски имоти ползвани от "ЛИПОВИ" ООД за земеделски нужди в землището на с. Ресен, община В. Търново, област В. Търново по обособени участъци – Водовземане 1, Водовземане 2, Водовземане 3 и Водовземане 4, както и проектопредложения с данни за трасетата на точката на водохващане, ситуация с проектните трасета, през които преминават същите. Извършена е служебна справка в Кадастрално-административната информационна система (КАИС) на АГКК.

Предвид характера на подробен устройствен план – парцеларен план (ПУП – ПП) за трасета на подземни водопроводи за сезонно напояване от река „Негованка“ и река „Росица“ на земеделски имоти, са обособени четири участъка, както следва:

**1. ПОДЗЕМЕН ВОДОПРОВОД** за напояване на земеделски земи от р. „Негованка“ в землището на с.Ресен, Община В. Търново, област В. Търново- Водовземане № 1: Проекта предвижда водовземането да бъде от десния бряг на р. „Негованка“ – ПИ 62517.191.368, в точка с координати: СШ 43° 11' 13.646"; и ИД 25° 31'55.855". После водопровода преминава

през ПИ 62517.103.2 – нива на манастир „Свето Преображение Господне“ с дължина от 75.81 л. м. и сервитут от 453 кв. м. Премахва през ПИ 62517.197.249 – полски път на Община В. Търново с дължина от 12.94 л. м. и сервитут от 77 кв. м., продължава през ПИ 62517.103.1, нива, собственост на манастир „Свето Преображение Господне“ с дължина от 576.26 л. м. и сервитут от 1 729 кв. м. Захранващия водопровод преминава през земеделски земи, без да засяга друга извън посочената общинска и частна собственост.

Целта на изготвения проект е да се покаже трасето на подземния водопровод и да се посочи дължината и сервитута на водопровода преминаващ през общинските имоти за водовземане № 1. Не се предвижда корекция на външни граници на имоти и не се засягат държавни имоти. Водопровода се полага в пътища общинска собственост, частни собствени имоти и имоти за които има сключен договор за аренда за срок от 10 год.

С проекта ще се определи трасето на провода, съобразено с наличната кадастрална информация на терена и границите на имотите по одобрената кадастрална карта.

Предвижда се напояване на земеделски земи от р. „Негованка“ обхващащо масиви: 101; 102; 103, м. „Люляката“ по одобрената кадастрална карта на землище с. Ресен. Обща площ на напоителното поле от това водовземане: - 469 дка. и вътрешна дължина на водопровода през земеделската територия – 1 071 л. м.

**2. ПОДЗЕМЕН ВОДОПРОВОД** за напояване на земеделски земи от р. „Негованка“ в землището на с. Ресен, Община В. Търново, област В. Търново, Водовземане № 2: Проекта предвижда водовземането да бъде от левия бряг на р. „Негованка“ – ПИ 62517.191.368, в точка с координати: СШ 43° 11' 22.336"; и ИД 25° 32'09.754". После водопровода преминава през ПИ 62517.145.501 – път на Община В. Търново с дължина от 4,33 л. м. и сервитут от 26 кв. м. Премахва през ПИ 62517.147.409 – гори и храсти в зем. земи, собственост на Община В. Търново с дължина от 4,54 л. м. и сервитут от 28 кв. м. После продължава през - ПИ 62517.147.17, собственост на манастир „Свето Преображение Господне“ с дължина от 70,76 л. м. и сервитут от 424 кв. м. и продължава на запад през частните имоти, като пресича ПИ 62517.800.135 – полски път на Община В. Търново с дължина от 4,19 л. м. и сервитут от 25 кв. м. Общата дължина на водопровода от тази точка на водовземане № 3, до края е 468 л. м.

Целта на изготвения проект е да се покаже трасето на подземния водопровод, като се посочи дължината му и сервитута му преминаващ през общинските имоти.

Не се предвижда корекция на външни граници на имоти и не се засягат частни имоти. Водопровода се полага в пътища общинска собственост, частни собствени имоти и имоти за които има сключен договор за аренда за срок от 10 год.

С проекта ще се определи трасето на провода, съобразено с наличната кадастрална информация на терена и границите на имотите по одобрената кадастрална карта.

Предвижда се напояване на земеделски земи от р. Негованка обхващащо масиви: 146 и 147 по одобрената кадастрална карта на землището. Обща площ на напоителното поле: - 433 дка. и вътрешна дължина на водопровода през земеделската територия – 468 л. м.

**3. ПОДЗЕМЕН ВОДОПРОВОД** за напояване на земеделски земи от р. „Негованка“ в землището на с. Ресен, Община В. Търново, област В. Търново - Водовземане № 3: Проекта предвижда водовземането да бъде от левия бряг на р. „Негованка“ – ПИ 62517.191.368, в точка с координати: СШ 43° 11' 35.404"; и ИД 25° 32'28.352". После водопровода преминава през ПИ 62517.197.6 – пасище на Община В. Търново с дължина от 22,37 л. м. и сервитут от 134 кв. м. Пресича полски път - ПИ 62517.145.501 с дължина от 5 л. м. и сервитут от 29 кв. м., продължава през ПИ 62517.145.411, храсти в зем. земи, собственост на Община В. Търново с дължина от 19 л. м. и сервитут от 113 кв. м., продължава през ПИ 62517.147.17 – нива собственост на манастир „Свето Преображение Господне“ с дължина от 1.67 л. м. и сервитут от 12 кв. м.; пресича ПИ 62517.153.441- местен път на Община В. Търново с

дължина от 16 л. м. и сервитут от 97 кв. м., след което влиза в собствен имот на „ЛИПОВИ“ ООД – т. А – ПИ 62517.154.27, продължава на запад през земеделските земи като пресича перпендикулярно полски пътица със ширина от 4,00м.: - ПИ 62517.800.136; ПИ 62517.800.137 – общо 8 л. м. и общо 48 кв. м. сервитутно право. Захранващия водопровод преминава през земеделски земи, без да засяга друга общинска и държавна собственост.

Целта на изготвения проект е да се покаже трасето на подземния водопровод и да се посочи дължината и сервитута на водопровода преминаващ през общинските имоти.

Не се предвижда корекция на външни граници на имоти и не се засягат държавни имоти. Водопровода се полага в пътица общинска собственост, частни собствени имоти и имоти за които има сключен договор за аренда за срок от 10 год.

С проекта ще се определи трасето на провода, съобразено с наличната кадастрална информация на терена и границите на имотите по одобрената кадастрална карта.

Предвижда се напояване на земеделски земи от р. Негованка обхващащо масиви: 152, 153, 154 по одобрената кадастрална карта на землището. Обща площ на напоителното поле: - 550 дка. и вътрешна дължина на водопровода през земеделската територия – 1047 л. м.

**4. ПОДЗЕМЕН ВОДОПРОВОД** за напояване от р. „Росица“ на земеделски земи в землището на с. Ресен, Община В. Търново, област В. Търново - **Водоземане № 4&** Проекта предвижда водоземането да бъде от десния бряг на р. Росица – ПИ 62517.193.170, в точка с координати: СШ 43° 12' 20.861"; и ИД 25° 35'29.498". После водопровода преминава през ПИ 62517.194.38 – изоставена ливада на Община В. Търново с дължина от 28,05 л. м. и сервитут от 168 кв. м. Пресича ведомствен път - ПИ 62517.194.180 с дължина от 4 л. м. и сервитут от 24 кв. м., продължава през собствен имот на „ЛИПОВИ“ ООД – ПИ 62517.71.22 с дължина от 6,09 л. м. и сервитут от 34 кв. м., продължава през ПИ 62517.800.182 – път с дължина от 4 л. м. и сервитут от 6 кв. м. след което влиза в собствен имот на „ЛИПОВИ“ ООД – т. А, продължава на запад и на изток през земеделските земи като пресича перпендикулярно следните полски пътица общинска собственост със ширина от 4,00м.- ПИ 62517.800.179; ПИ 62517.800.180; ПИ 62517.800.181; ПИ 62517.800.182 – общо 16 л. м. и общо 96 кв. м. сервитутно право. Захранващия водопровод преминава през земеделски земи, без да засяга друга общинска и държавна собственост.

Целта на изготвения проект е да се покаже трасето на подземния водопровод и да се посочи дължината и сервитута на водопровода преминаващ през общинските имоти.

Не се предвижда корекция на външни граници на имоти и не се засягат държавни имоти. Водопровода се полага в пътица общинска собственост, частни собствени имоти и имоти за които има сключен договор за аренда за срок от 10 год.

С проекта ще се определи трасето на провода, съобразено с наличната кадастрална информация на терена и границите на имотите по одобрената кадастрална карта.

Предвижда се напояване на земеделски земи от р. „Росица“ обхващащо масиви: 66, 67, 70, 71, 72, 73, 74,74, 75 по КК и КР – обща площ на напоителното поле: - 1400 дка. и вътрешна дължина на водопровода през земеделските земи – 1890 л. м.

Проектната документация за реализиране на инвестиционното намерение за изготвяне на Подробния устройствен план – Парцеларен план, както и образуваната преписка е внесена за становище в РИОСВ-Велико Търново. Изготвено е становище изх.№447/448(5)№02.03.2023г. Приложени са: становище изх.№ПУ-01-93 (1)/01.03.2023г. и становище изх.№ПУ-01-94 (1)/01.03.2023г. на Басейнова дирекция „Дунавски район“ гр.Плевен; Заповед №ПО-09-393/04.10.2022г. на Областна дирекция „Земеделие“ – Велико Търново и писмо изх.№РР-01-38-(1)810.05.2023г. на Басейнова дирекция „Дунавски район“ гр.Плевен;

Представено е становище от Кмета на с.Ресен с писмо вх. № 10-32-22/13.06.2023 г., с което не възразява и дава съгласие по предложението за ПУП – ПП.

Предвид гореизложеното, предлагам на Великотърновския общински съвет да вземе следното

## Р Е Ш Е Н И Е:

На основание чл. 21, ал. 1, т. 11 от Закона за местното самоуправление и местна администрация (ЗМСМА); чл. 124а, ал. 1 от Закона за устройство на територията (ЗУТ) във връзка със вх. № 5300-21432-7/09.06.2023 г. за одобряване на задание и разрешаване изработването на проект за подробен устройствен план – Парцеларен план от „ЛИПОВИ“ ООД, ЕИК 104625331, седалище и адрес на управление гр. Велико Търново, ул. „Трети март“ №5, ет.2, представлявано от Стефан Лицов – управител, становище изх. №ПУ-01-93 (1)/01.03.2023г. и становище изх. №ПУ-01-94 (1)/01.03.2023г. на Басейнова дирекция „Дунавски район“ гр. Плевен; Заповед №ПО-09-393/04.10.2022г. на Областна дирекция „Земеделие“ – Велико Търново; Становище изх. №447/448(5) №02.03.2023г. на РИОСВ-Велико Търново, становище с вх. № 10-32-22/13.06.2023 г. от кмета на с. Ресен; чл. 124а, ал. 5 от ЗУТ; чл. 124б, ал. 1 от ЗУТ; Великотърновският общински съвет реши:

1. Одобрява задание за изработване на проект за ПУП – Парцеларен план (ПУП – ПП) за трасета за подземни водопроводи за сезонно напояване от река „Негованка“ и река „Росица“ на земеделски имоти, ползвани от "ЛИПОВИ" ООД за земеделски нужди в землището на с. Ресен, община В. Търново, област В. Търново по обособени участъци:

1. ПОДЗЕМЕН ВОДОПРОВОД за напояване на земеделски земи от р. „Негованка“ в землището на с. Ресен, Община В. Търново, област В. Търново- Водовземане № 1, съгласно приложената текстова и графична част

2. ПОДЗЕМЕН ВОДОПРОВОД за напояване на земеделски земи от р. „Негованка“ в землището на с. Ресен, Община В. Търново, област В. Търново, Водовземане № 2, съгласно приложената текстова и графична част

3. ПОДЗЕМЕН ВОДОПРОВОД за напояване на земеделски земи от р. „Негованка“ в землището на с. Ресен, Община В. Търново, област В. Търново - Водовземане № 3, съгласно приложената текстова и графична част

4. ПОДЗЕМЕН ВОДОПРОВОД за напояване от р. „Росица“ на земеделски земи в землището на с. Ресен, Община В. Търново, област В. Търново - Водовземане № 4, съгласно приложената текстова и графична част

2. Дава разрешение за изработване на проект за ПУП – Парцеларен план за трасе на подземен линеен обект, по обособени участъци както следва:

1. ПОДЗЕМЕН ВОДОПРОВОД за напояване на земеделски земи от р. „Негованка“ в землището на с. Ресен, Община В. Търново, област В. Търново- Водовземане № 1, съгласно приложената текстова и графична част (проектнопредложение)

2. ПОДЗЕМЕН ВОДОПРОВОД за напояване на земеделски земи от р. „Негованка“ в землището на с. Ресен, Община В. Търново, област В. Търново, Водовземане № 2, съгласно приложената текстова и графична част (проектнопредложение)

3. ПОДЗЕМЕН ВОДОПРОВОД за напояване на земеделски земи от р. „Негованка“ в землището на с. Ресен, Община В. Търново, област В. Търново - Водовземане № 3, съгласно приложената текстова и графична част (проектнопредложение)

4. ПОДЗЕМЕН ВОДОПРОВОД за напояване от р. „Росица“ на земеделски земи в землището на с. Ресен, Община В. Търново, област В. Търново - Водовземане № 4, съгласно приложената текстова и графична част (проектнопредложение)

с цел създаване на устройствена основа за реализиране на инвестиционното намерение при спазване указанията на приложените становища от предварителните съгласувания.

*а/гг. Димитров*

*а/гг. В. Митров*

До  
Кмета на Община  
Велико Търново

**ЗАЯВЛЕНИЕ**

5500-21432-7 / 0906/3

- За разрешение за изработване
- За допускане на изменение
- За процедиране и одобряване

на

- 1. Подробен устройствен план /ПУП/ за част от населено място в обхват до три квартала /чл.124 ал.3 от ЗУТ/.
- 2. Подробен устройствен план /ПУП/ за един или група поземлени имоти извън границите на урбанизираните територии /чл.124 ал.3 от ЗУТ/.
- 3. Работен устройствен план /РУП/ за един или група поземлени имоти.
- 4. План-извадка от ПУП по реда на чл.133 от ЗУТ.

От

1 "ЛИТОВИ" ООД ЕИК 104625331  
 с настоящ адрес, гр. *В. Търново* обл. *В. Търново*  
 ул. *Трети март* № *5* вх....., ет....., ап....., тел:!

2 .....  
 с настоящ адрес, гр./с./..... обл.....  
 ул....., №....., вх....., ет....., ап....., тел:.....

3 .....  
 с настоящ адрес, гр./с./..... обл.....  
 ул....., №....., вх....., ет....., ап....., тел:.....

4 .....  
 с настоящ адрес, гр./с./..... обл.....  
 ул....., №....., вх....., ет....., ап....., тел:.....

5 .....  
 с настоящ адрес, гр./с./..... обл.....  
 ул....., №....., вх....., ет....., ап....., тел:.....

6 .....  
 с настоящ адрес, гр./с./..... обл.....  
 ул....., №....., вх....., ет....., ап....., тел:.....

Долуподписаните, като собственици на урегулирани/и, неурегулирани/и  
поземлен/и имот/и №№ В земли, с. Реев, на имоти на ЛИТОВИ  
по плана на гр. с. Реев намиращ/и се на чл. 131 от ЗУТ урбанизираната  
улица с. Реев територия

Моля/им/, да ни бъде: разрешено изработването /да бъде допуснато изменението/  
да бъде процедурай и одобрен проектът/ - предложение за

Процедурен план на ТРАСЕТА ЗА НАПРАВАНЕ  
на земеделски земи от р. Росица и р. Негованка

Прилагам/а/:

1. Документи за собственост:

2. Удостоверение за наследници:

3. Скица с предложение за исканото изменение

4. Проект на устройствен план - предложение - 1 стр. папка

5. Мотиви и основания за исканото изменение от проектантa.

6. Декларация със списък на заинтересованите съседи по  
чл. 131 от ЗУТ

7. Писмено съгласие с нот. Заверени подписи от  
собствениците и носителите на ограничени вещни  
права на съседните имоти при искане за свързано  
застрояване на граница между тях.

Декларирам съгласие за съхранение и обработка на личните ми данни, които  
предоставям във връзка с изпълнението на заявената от мен административна  
услуга, при спазване на разпоредбите на Закона за защита на личните данни и  
Регламент (ЕС) 2016/679 (GDPR)



Стефан ЛИТОВ ЗА  
ЛИТОВИ ООД

09.06. 23  
..... 20 год.

Забележка: Отбелязва се квадратчето и се подчертава вида искане и  
вида план предмет на искането.



## КМЕТСТВО СЕЛО РЕСЕН

Изх. № 318 / 13.06.2023 г.

ДО

**Кмета на Община В. Търново  
инж. Даниел Панов****Копие : Липови ООД**

РЕОФ # Липови ООД Община Велико Търново пощенски код - 5000
Регистрационен индекс и дата 10-32-22/13.06.2023
тел.централа 619-203

**Уважаеми г-н Кмет,**

По повод на постъпило заявление №114/12.06.2023 г. в Кметство с. Ресен от „Липови“ ООД във връзка с предстоящо изграждане на поливна система за напояване на собствени и наети земеделски земи в землището на село Ресен, намиращи се по поречието на река Росица и река Негованка. Напояването ще се извършва върху площи засети със земеделска реколта.

Кметство с. Ресен е запознато с инвестиционното намерение на фирма „Липови“ ООД. На 20 март т.г. е разлепено съобщение на таблото за обяви и съобщения на кметството за достъп до информация и за изразяване на становища от заинтересовани лица за инвестиционното предложение. Няма постъпили такива. Кметството приветства развитието на частния бизнес. Съгласно изготвената документация напояването е предвидено да бъде от р. Росица и р. Негованка, върху собствени и наети земеделски земи, за земеделска реколта. Инвестиционният проект не поражда негативни последици и не ощетява интересите на Кметство с. Ресен. В доказателство на това са положителните становища за допустимост на инвестиционния проект на „Липови“ ООД от Басейнова дирекция „Дунавски район“ и РИОСВ гр. Велико Търново:

1. Становище от Басейнова дирекция „Дунавски район“ с изх. № ПУ-01-93(1) от 01.03.2023 г., гр. Плевен;
2. Становище от Басейнова дирекция „Дунавски район“ с изх. № ПУ-01-94(1) от 01.03.2023 г., гр. Плевен;
3. Становище от РИОСВ гр. Велико Търново с изх. №447/448 (5) от 02.03.2023 г.;


**С Уважение :****Албена Попова****„Главен специалист“****в кметство с. Ресен****/ съгласно Заповед № 71 /27.12.2019 г.****на Кмета на с. Ресен /**

**ОБЕКТ: ПРЕДЛОЖЕНИЕ на ПАРЦЕЛАРЕН ПЛАН на трасета за водопроводи за сезонно напояване от река „Негованка“ и река „Росица“ на земеделски имоти ползвани от "ЛИПОВИ" ООД за земеделски нужди в землището на с. Ресен, община В. Търново, област В. Търново,**

**ЧАСТ: ГЕОДЕЗИЯ**

**ВЪЗЛОЖИТЕЛ: „ЛИПОВИ“ ООД, с. Ресен**

**Проектант:**

 Содержание: ГПГ Части на проекта: по удостоверение № ППД	КАДАСТЪР НА ИНЖЕНЕРСТЕ В ИНВЕСТИЦИОННОТО ПРОЕКТИРАНЕ
	ПЛАН ПРОЕЛАНТНА ПРАВООСПОСОБНОСТ
	Регистрационен №: 03385
	инж. ТИХОМИР ПАНОВ
	Посиме
	БАНКА ЗА РЕГИСТРАЦИЯ И УСТРОЙСТВО НА ЗЕМЛИЩАТА ПОДЛИНА

**инж. Тихомир Панов**  
гр. В. Търново, ул. "Асти" № 20, диплом  
серия УАСГ- 2003, № 200251 рег. № 33955 / 08. 07. 2003г.  
гр. София, рег. № 03385 в Камарата на ИИП  
заповед № РД – 15 – 13 от 12.03.2008 на АГКК гр. София



**Възложител:** „ЛИПОВИ“ ООД



**Изпълнител:** "КАД КОНСУЛТ" ЕООД, ул. "Асти" № 20, Търново  
Управител: Ст. Панов

юни 2023 год.

Велико Търново, ул. „Асти“ №20,



# ПЪЛНОМОЩНО

ПОДПИСАНИЯТ: Стефан

Липов с ЕГН

е востоянен а прес

идадена на

от МВР В. Търново, в качеството си на управител на „ЛИПОВИ“ ООД с ЕИК 104625331 и седалище на управление – гр. В. Търново, ул. „Трети март“ № 5, ет. 2

## УПЪЛНОМОЩАВАМ:

1. СТЕФАН

ПАНОВ с ЕГН

от

идадена на С г. от МВР

в качеството си на управител на „КАД КОНСУЛТ“ ЕООД, със седалище и адрес на управление гр. В. Търново, ул. „Асти“ 20, с ЕИК 104635603 и

2. ТИХОМИР

ПАНОВ с ЕГН

от

## СЪС СЛЕДНИТЕ ПРАВА:

1. Да ме представляват, пред съответните държавни и местни органи /Община В. Търново, Кметство с. Ресен, Областен управител, Областна администрация, Министерство на земеделието, горите и храните, ВиК „Йовковци“, Електроразпределение Север АД, СГКК В. Търново, АГКК София, РИОСВ В. Търново, РЗИ, ОБСЗГ, ОДЗГ, ОПУ, КАТ, БТК и др./ във връзка с изготвянето на проекти за ЧИ на ПУП за промяна границата между настоящ ПИ 62517.500.509 и ПИ 62517.500.510; ПИ 62517.500.508 и ПИ 62517.500.507 ПИ 62517.500.9079, ПИ 62517.500.9130 по Кадастрална карта и КР на с. Ресен, общ. В. Търново. Да ме представляват при придвижването на проектна документация по инстанциите за одобряване и съгласуване.

2. Да ме представляват пред експлоатационните дружества за захранване с ел. енергия, вода, телефони и др. За имотите описани по – горе.

3. Във връзка с посочените в предходните точки на това пълномощно правомощия да ме представляват, пред съответните държавни и/или общински институции, включително с правата:

▪ Да подписват от мое име молби, искания, заявления, протоколи, договори и всякакви други документи.

▪ Да получават издадени от държавните и/или от общинските органи документи (актове, протоколи, решения, заповеди, писма и др.)

4. Да ме представлява пред АГКК - Служба по Геодезия, картография и кадастър гр. Велико Търново като ме подписват навсякъде, където е необходимо. Да подписват акт за непълноти и грешки за изменение на кадастралната карта и регистри за горе посочения имот на основание чл.53, от Закона за кадастърта и имотния регистър.


5. Да имат право да подават, получават, подписват и предават от мое име необходимите документи – заявления, актове, протоколи, скици, схеми и цифров материал по придвижване на преписките в Служба по Геодезия, картография и кадастър гр. Велико Търново.

Настоящото пълномощно е безвъзмездно и се издава за да послужи навсякъде, където е необходимо като касае и други имоти собственост на „ЛИПОВИ“ ООД.



На 17.10.2022 г. ИВАН ЗАПРЯНОВ  
Пом. нотариус при ТАТЯНА БРАТВАНОВА  
нотариус в район Великотърновски районен съд  
рег. № 283-на Нотариалната камера, удостоверявам  
подписите върху този документ, положени от:  
СТЕФАН \_\_\_\_\_ ЛИПОВ с ЕГН \_\_\_\_\_  
представляващ: ЛИПОВИ ООД ВЕЛИКО ТЪРНОВО  
с местожителство гр.(с.) РЕСЕН  
Рег. № 10350 Събрана такса 6.00 лв./5.00лв. ДДС/1.00лв./

Пом. нотари



**ОПИС НА ПРИЛОЖЕНИТЕ ДОКУМЕНТИ ЗА ОБЕКТ:  
ПРЕДЛОЖЕНИЕ на ПАРЦЕЛАРЕН ПЛАН на ТРАСЕТА за ВОДОПРОВОДИ за  
СЕЗОННО НАПОЯВАНЕ от р. НЕГОВАНКА и р. РОСИЦА на ЗЕМЕДЕЛСКИ  
ИМОТИ ПОЛЗВАНИ от „ЛИПОВИ“ ООД за ЗЕМЕДЕЛСКИ НУЖДИ в  
ЗЕМЛИЩЕТО на с. РЕСЕН, ОБЩИНА ВЕЛИКО ТЪРНОВО**

- 1) Челна страница
- 2) Опис на приложените документи
- 3) Удостоверение за проектанска правоспособност и Застрахователна полица
- 4) Копие на КК за неорбаницирана територия от АГКК
- 5) Заповед №ПО – 09 – 393 от 04.10.2022 год. от Областна дирекция „Земеделие“ гр. Велико Търново
- 6) Писмо с изх. №447/448 от 02.03.2023 год. от РИОСВ гр. Велико Търново
- 7) Писмо изх. №ПУ – 01-94(1) от 01.03.2023 год. от Басейнова Дирекция „Дунавски регион“ от 02.03.2023 год.
- 8) Писмо изх. №РР – 01-38(1) от 10.05.2023 год. от Басейнова Дирекция „Дунавски регион“ от 02.03.2023 год.
- 9) Справки за заявени услуги с входящ номер № 299257 от 01.02.2023 год. от АГКК
- 10) Обяснителна записка към проект за водопроводи за напояване на земеделски земи от р. Негованка и р. Росица в землището на с. Ресен, Община Велико Търново
- 11) Скица за водовземане №1
- 12) Скица за водовземане №2
- 13) Скица за водовземане №3
- 14) Скица за водовземане №4
- 15) Обяснителна записка към проект за Парцеларен план на подземен водопровод за напояване на земеделски земи от р. Негованка в землището на с. Ресен, Община Велико Търново – водовземане №1
- 16) Парцеларен план на трасе за подземен водопровод за сезонно напояване от р. Негованка на земеделски имоти ползвани от „Липови“ ООД за земеделски нужди в землището на с. Ресен, Община Велико Търново – водовземане №1
- 17) Обяснителна записка към проект за Парцеларен план на подземен водопровод за напояване на земеделски земи от р. Негованка в землището на с. Ресен, Община Велико Търново – водовземане №2
- 18) Парцеларен план на трасе за подземен водопровод за сезонно напояване от р. Негованка на земеделски имоти ползвани от „Липови“ ООД за земеделски нужди в землището на с. Ресен, Община Велико Търново – водовземане №2
- 19) Обяснителна записка към проект за Парцеларен план на подземен водопровод за напояване на земеделски земи от р. Негованка в землището на с. Ресен, Община Велико Търново – водовземане №3

- 20) Парцеларен план на трасе за подземен водопровод за сезонно напояване от р. Негованка на земеделски имоти ползвани от „Липови“ ООД за земеделски нужди в землището на с. Ресен, Община Велико Търново – водовземане №3
- 21) Обяснителна записка към проект за Парцеларен план на подземен водопровод за напояване на земеделски земи от р. Росица в землището на с. Ресен, Община Велико Търново – водовземане №4
- 22) Парцеларен план на трасе за подземен водопровод за сезонно напояване от р. Росица на земеделски имоти ползвани от „Липови“ ООД за земеделски нужди в землището на с. Ресен, Община Велико Търново – водовземане №4



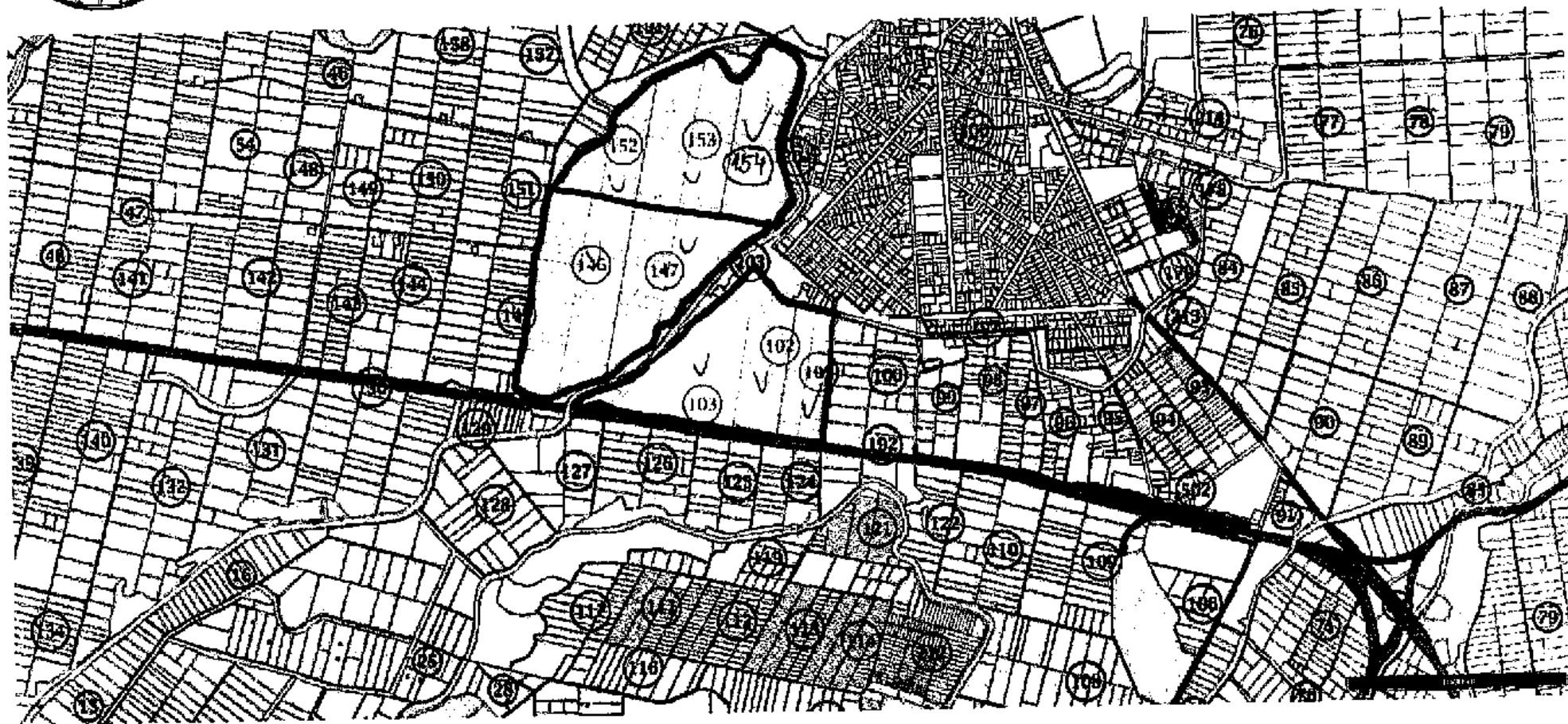
Участък №19 Копие на К.О.П. в цифров вид за  
взурбанизизирана територия



# АГЕНЦИЯ ПО ГЕОДЕЗИЯ, КАРТОГРАФИЯ И КАДАСТЪР

Кадастрално-административна информационна система

62517 Ресен



Мащаб: 1: 9060

Масиви 101, 102, 103  
146, 147  
152, 153, 154

## ТЕХНИЧЕСКО ЗАДАНИЕ

по чл. 125 от Закона за устройство на територията

за проектиране

**ОБЕКТ:** ПУП – ПАРЦЕЛАРЕН ПЛАН на трасета за полагане на водопровод за напояване на земеделски култури от р. „Росица“ и р. „Негованка“ до имоти обработвани от “ЛИПОВИ“ ООД в землище с. Ресен, община В. Търново.

**ПРЕДНАЗНАЧЕНИЕ /ЦЕЛ на ПРОЕКТА/:** Предвижда се ползване на вода от прилежащите реки преминаващи през землището на селото. С проекта се предвижда напояване чрез дъждуване на земя – предвидена за засяване със селскостопански земеделски култури. Напоителните полета ще се реализират чрез полагане на подземни водопроводи Ф 200мм. и Ф 250 мм. по посочените трасета. Водовземаването е предвидено на три места от р. „Негованка“ и на едно място от р. „Росица“. Напояването ще обхване земеделски имоти включени в следните масиви: 66, 67, 70, 71, 72, 73, 74,74, 75, 101, 102, 103, 146, 147, 152, 153 и 154. по КК и КР на с. Ресен.

Сервитута на подземния провод е предвиден на 3,00м., ляво и дясно от водопровода. Дълбочината на полагане е предвидена на 1,20 м. под прилежащия терен с цел да не създава пречки за бъдещо обработване на земята и изграждане на трайна настилка на пътища.

### ЧАСТ: ГРАДОУСТРОЙСТВО

**ТЕРИТОРИАЛЕН ОБХВАТ:** Разработеният проект да обхване земеделски имоти извън регулацията на с. Ресен, община В. Търново попадащи в посочените по горе масиви. Проектните трасета се предвиждат да започнат на три места от р. „Негованка“ и на едно място от р. „Росица“.

### ЗАДАЧА:

Целта на проекта е да покаже бъдещото ситуационно разположение на водопроводите преминаващи през общинските и частните имоти. Да се посочат дължините и сервитутите.

Изготвяне на трасировъчен план за определяне на трасетата на водопроводите.

### ОСНОВНИ ИЗИСКВАНИЯ:

- Да се изготви от технически правоспособни лица съгласно чл. 229 и 230 от Закона за устройство на територията;
- Да се представи проект на трасетата преминаващи през имотите.
- Да се определят допустимите дейности и изискванията при използването на имотите при условията на действащата нормативна

уредба на територията, в т.ч, с наличната санитарна и екологична обосновка;

- Да се посочат котите водите на местата на водоземанията и географските координати на местата на водоземане от реките. Трасетата да се съобразят с имотите от одобрената кадастрална карта на землището на с. Ресен.

### **НАЧИН НА ПРЕДСТАВЯНЕ НА ПРОЕКТНОТО РЕШЕНИЕ:**

ПУП – ПП да съдържа графична и текстова част в три екземпляра.

Графичната част на ПР да се изготви върху хартиена основа в необходимия мащаб в координатна система БГС 2005.

Текстовите и графичните материали да се окомплектоват в папки формат А4 и оформят в съответствие с изискванията на Наредба № 8 за обхвата и съдържанието на устройствените схеми и планове.

**Към проекта да се представят:**

А) Становище на РИОСВ В. Търново и Становище на Басейнова дирекция Плевен.

Б) Предложение и след допускане Проект за парцеларен план с трасировъчен план на бъдещите водопроводи.

В) Представяне на актуален цифров модел на имотите от където ще се осъществи захранването с вода към м. май 2023г.

Г) Проект на парцеларен план с отразен сервитут на проводите.

Д) Да се представят: - регистър на засегнатите имоти, начина на трайно ползване на засегнатите имоти, собствеността им и др.

Срок за изпълнение на задачата – 60 дни след допускане на проекта от Община В. Търново.

### **ПРИЛОЖЕНИЯ:**

Скици на имотите, и примерни трасета на водопроводите.  
Становища на РИОСВ и БД Плевен.



Изготвил възложител: ..... „ЛИПОВИ“ ООД.



## РЕПУБЛИКА БЪЛГАРИЯ

Министерство на земеделието

Областна дирекция "Земеделие" - Велико Търново

### ЗАПОВЕД

№ ПО-09-393/04.10.2022 г.

На основание чл. 37в, ал. 4 от Закона за собствеността и ползването на земеделските земи /ЗСПЗЗ/ и чл. 75а, ал. 1, т. 1 от Правилника за прилагане на закона за собствеността и ползването на земеделските земи /ПЗСПЗЗ/ във връзка с доклад на комисията, назначена с Заповед № ПО-09-18/03.08.2022 г.

### ОДОБРЯВАМ:

I. Споразумението по чл. 37в, ал. 2 от ЗСПЗЗ с вх. № 2/30.08.2022 г. в ОСЗ – Велико Търново на масивите за ползване за стопанската 2022/2023 г. за землището на с. Ресен, ЕКАТТЕ 62517, общ. Велико Търново, разпределени между ползвателите, както следва:

1. "КРОШЕНД БЪЛГАРИЯ" ЕООД, ЕИК 206884013 с разпределени масиви (по номера), съгласно проекта: 107, с обща площ 0.513 дка. (с правно основание: 0.513 дка, на основание на чл. 37в, ал. 3, т. 2: 0.000 дка).

2. "НИК-94" ЕООД, ЕИК 814206370 с разпределени масиви (по номера), съгласно проекта: 13, 40, 41, 42, 71, 77, 87, 94, 105, с обща площ 1 061.074 дка. (с правно основание: 1 057.067 дка, на основание на чл. 37в, ал. 3, т. 2: 4.007 дка).

3. "ТРОЯ-АВТО" ЕООД, ЕИК 110529145 с разпределени масиви (по номера), съгласно проекта: 100, с обща площ 0.687 дка. (с правно основание: 0.687 дка, на основание на чл. 37в, ал. 3, т. 2: 0.000 дка).

4. "ЯНИ-ТЕД" ЕООД, ЕИК 206250151 с разпределени масиви (по номера), съгласно проекта: 98, с обща площ 34.550 дка. (с правно основание: 34.550 дка, на основание на чл. 37в, ал. 3, т. 2: 0.000 дка).

5. АГРО - ЛИДЕР 2010 ООД, ЕИК 201200027 с разпределени масиви (по номера), съгласно проекта: 1, 3, 7, 10, 16, 17, 19, 28, 30, 31, 34, 35, 48, 50, 51, 53, 54, 59, 67, 69, 70, 72, 75, 80, 81, 84, 85, 86, 88, 102, с обща площ 8 203.140 дка. (с правно основание: 8 184.082 дка, на основание на чл. 37в, ал. 3, т. 2: 19.058 дка).

6. ЕВРОАГРОИМПЕКС ЕООД, ЕИК 200241843 с разпределени масиви (по номера), съгласно проекта: 36, 95, 96, с обща площ 190.525 дка. (с правно основание: 190.525 дка, на основание на чл. 37в, ал. 3, т. 2: 0.000 дка).

7. КРАСИМИР КЪНЕВ, с разпределени масиви (по номера), съгласно проекта: 89, с обща площ 69.053 дка. (с правно основание: 66.561 дка, на основание на чл. 37в, ал. 3, т. 2: 2.492 дка).

8. ЛИПОВИ ООД, ЕИК 104625331 с разпределени масиви (по номера), съгласно проекта: 2, 4, 5, 15, 18, 20, 24, 29, 32, 33, 37, 38, 45, 46, 47, 49, 52, 55, 56, 57, 63, 64, 65, 66, 68, 73, 74, 78, 82, 83, 90, 91, 101, с обща площ 14 306.069 дка. (с правно основание: 14 290.245 дка, на основание на чл. 37в, ал. 3, т. 2: 15.824 дка).



9. ЛЕНД АГРО ПРОДЪКШЪН БООД, ЕИК 206128860 с разпределени масиви (по номера), съгласно проекта: 99, с обща площ 1.272 дка. (с правно основание: 1.272 дка, на основание на чл. 37в, ал. 3, т. 2: 0.000 дка).

10. МИЛКО КЪНЕВ, с разпределени масиви (по номера), съгласно проекта: 106, с обща площ 9.992 дка. (с правно основание: 9.992 дка, на основание на чл. 37в, ал. 3, т. 2: 0.000 дка).

11. СОРТОВИ СЕМЕНА-ВАРДИМ АД, ЕИК 104095064 с разпределени масиви (по номера), съгласно проекта: 6, 8, 9, 11, 12, 14, 21, 22, 23, 25, 26, 27, 39, 43, 44, 58, 60, 61, 62, 76, 79, 92, 93, 97, 103, 104, с обща площ 10 800.850 дка. (с правно основание: 10 785.764 дка, на основание на чл. 37в, ал. 3, т. 2: 15.086 дка).

II. Имоти по чл. 37в, ал. 3, т. 2 от ЗСПЗЗ, разпределени в границите на масивите за ползване в землището на с. Ресен, ЕКАТТЕ 62517:

Ползвател	Ползвана площ /дка/	Площ на имота /дка/	№ на имот	Дължиимо рентно плащане /лв/
АГРО - ЛИДЕР 2010 ООД	0.356	21.783	13.24	18.51
"НИК-94" БООД	3.216	3.400	26.5	167.23
СОРТОВИ СЕМЕНА-ВАРДИМ АД	5.065	5.065	27.7	263.38
АГРО - ЛИДЕР 2010 ООД	6.794	7.425	34.38	353.29
АГРО - ЛИДЕР 2010 ООД	4.160	4.892	34.40	216.32
АГРО - ЛИДЕР 2010 ООД	4.523	4.523	39.44	235.20
СОРТОВИ СЕМЕНА-ВАРДИМ АД	5.735	5.735	54.38	298.22
СОРТОВИ СЕМЕНА-ВАРДИМ АД	4.286	4.286	54.49	222.87
ЛИПОВИ ООД	1.400	2.400	67.1	72.80
"НИК-94" БООД	0.791	0.800	76.16	41.13
АГРО - ЛИДЕР 2010 ООД	0.100	0.100	82.29	5.20
АГРО - ЛИДЕР 2010 ООД	0.100	0.100	82.36	5.20
АГРО - ЛИДЕР 2010 ООД	0.089	0.162	82.44	4.63
АГРО - ЛИДЕР 2010 ООД	0.100	0.100	82.62	5.20
АГРО - ЛИДЕР 2010 ООД	0.200	0.200	82.113	10.40
АГРО - ЛИДЕР 2010 ООД	0.255	0.300	82.130	13.26
АГРО - ЛИДЕР 2010 ООД	0.282	0.334	82.133	14.66
АГРО - ЛИДЕР 2010 ООД	0.119	0.195	82.143	6.19
АГРО - ЛИДЕР 2010 ООД	0.598	0.900	82.181	31.10

АГРО - ЛИДЕР 2010 ООД	1.382	1.400	91.1	71.86
КРАСИМИР ЦАНКОВ КЪНЕВ	2.492	3.199	92.8	129.58
ЛИПОВИ ООД	1.149	2.299	94.29	59.75
ЛИПОВИ ООД	1.999	1.999	101.3	103.95
ЛИПОВИ ООД	2.599	2.599	101.5	135.15
ЛИПОВИ ООД	3.850	3.850	101.12	200.20
ЛИПОВИ ООД	4.827	4.998	154.7	251.00

**III. В срок до 3 месеца от публикуване на настоящата заповед ползвателите на имотите по т. II в изпълнение на разпоредбата на чл. 37в, ал. 3, т. 2 от ЗСПЗЗ за стопанската 2022/2023 г. следва да внесат по банкова сметка за чужди средства на ОД „Земеделие“ гр. Велико Търново с IBAN BG02UBBS80023300251010, банка ОББ - ВЕЛИКО ТЪРНОВО, следните суми:**

Ползвател	Допълнителна площ /дка/	Сума за внасяне /лева/
"НИК-94" ЕООД	4.007	208.36
АГРО - ЛИДЕР 2010 ООД	19.058	991.02
КРАСИМИР КЪНЕВ	2.492	129.58
ЛИПОВИ ООД	15.824	822.85
СОРТОВИ СЕМЕНА-ВАРДИМ АД	15.086	784.47

Средното рентно плащане за землищата на община Велико Търново, съгласно §2е от ДР на ЗСПЗЗ е определено от комисия, назначена със заповед № РД – 07 – 2/13.01.2022 г. на директора на ОД „Земеделие“ - Велико Търново, която в протокол от 11.02.2022 г. е определила средно годишно рентно плащане за землището на с. Ресен за отглеждане на едногодишни полски култури в размер на 52.00 лв./дка.

**IV. Имоти от ДНФ и ОЦФ, попадащи в масиви за ползване в землището на с. Ресен, ЕКАТТЕ 62517, са както следва:**

Ползвател	Собственик	Ползвана площ /дка/	Площ на имота /дка/	№ на имота
СОРТОВИ СЕМЕНА-ВАРДИМ АД	ОБЩИНА В. ТЪРНОВО	2.892	2.892	28.47
СОРТОВИ СЕМЕНА-ВАРДИМ АД	ОБЩИНА В. ТЪРНОВО	3.930	4.017	54.42

СОРТОВИ СЕМЕНА-ВАРДИМ АД	ОБЩИНА В. ТЪРНОВО	3.773	3.846	54.43
СОРТОВИ СЕМЕНА-ВАРДИМ АД	ОБЩИНА В. ТЪРНОВО	3.561	3.608	54.44
СОРТОВИ СЕМЕНА-ВАРДИМ АД	ОБЩИНА В. ТЪРНОВО	4.596	4.596	54.50
АГРО - ЛИДЕР 2010 ООД	ОБЩИНА В. ТЪРНОВО	0.033	0.100	82.45
АГРО - ЛИДЕР 2010 ООД	ОБЩИНА В. ТЪРНОВО	0.100	0.100	82.46
АГРО - ЛИДЕР 2010 ООД	ОБЩИНА В. ТЪРНОВО	2.438	6.374	90.17
АГРО - ЛИДЕР 2010 ООД	ОБЩИНА В. ТЪРНОВО	3.862	6.374	90.17
ЛИПОВИ ООД	ОБЩИНА В. ТЪРНОВО	3.550	3.550	93.11
ЛИПОВИ ООД	ОБЩИНА В. ТЪРНОВО	8.308	9.053	119.3
СОРТОВИ СЕМЕНА-ВАРДИМ АД	ОБЩИНА В. ТЪРНОВО	5.932	6.099	138.8
АГРО - ЛИДЕР 2010 ООД	ОБЩИНА В. ТЪРНОВО	85.485	136.393	161.2
ЛИПОВИ ООД	ОБЩИНА В. ТЪРНОВО	0.541	3.182	192.1
ЛИПОВИ ООД	ОБЩИНА В. ТЪРНОВО	0.089	2.389	192.3
ЛИПОВИ ООД	ОБЩИНА В. ТЪРНОВО	2.781	7.674	192.10
ЛИПОВИ ООД	ОБЩИНА В. ТЪРНОВО	0.307	2.451	192.12
АГРО - ЛИДЕР 2010 ООД	ОБЩИНА В. ТЪРНОВО	0.121	10.703	192.16

Настоящата заповед да се обяви в сградата на кметство с. Ресен и на общинска служба по земеделие – Велико Търново, и да се публикува на интернет страниците на Община Велико Търново и на ОД „Земеделие” - Велико Търново.

Заповедта може да бъде обжалвана в 14 – дневен срок от обявяването ѝ, пред Районен съд – Велико Търново по реда на Административно-процесуалния кодекс, като обжалването не спира изпълнението ѝ.

Заповедта се състави в два еднообразни екземпляра.

**СВЕТΟΣЛАВ МИШЕВ /п/**  
**ДИРЕКТОР ОД „ЗЕМЕДЕЛИЕ” – ВЕЛИКО ТЪРНОВО**



РЕПУБЛИКА БЪЛГАРИЯ  
МИНИСТЕРСТВО НА ОКОЛНАТА СРЕДА И ВОДИТЕ  
РЕГИОНАЛНА ИНСПЕКЦИЯ ПО ОКОЛНАТА СРЕДА И ВОДИТЕ - ВЕЛИКО ТЪРНОВО

Изх. №447/448 (5).....03.....2023 г.

✓ ДО  
СТЕФАН ЛИПОВ  
УПРАВИТЕЛ НА „ЛИПОВИ“ ООД  
УЛ „ТРЕТИ МАРТ“ №5  
ГРАД ВЕЛИКО ТЪРНОВО

КОПИЕ ДО  
ОБЩИНА ВЕЛИКО ТЪРНОВО  
КМЕТСТВО С. РЕСЕН

Относно: Инвестиционно предложение за „Водовземане от повърхностни водни обекти р. Росица и р. Негованка, с цел напояване на земеделски култури в землището на с. Ресен, община Велико Търново, област Велико Търново“

**УВАЖАЕМИ ГОСПОДИН ЛИПОВ,**

Във връзка с постъпили уведомления, вх. №447/03.02.2023 г. и вх. №448/03.02.2023 г., в Регионална инспекция по околна среда и води (РИОСВ) гр. Велико Търново от „ЛИПОВИ“ ООД за горепосоченото инвестиционно предложение, по реда на чл. 4, ал. 1 от Наредбата за условията и реда за извършване на оценка на въздействието върху околната среда (НУРИОВОС), на основание чл. 5, ал. 1 от същата наредба, Ви информираме следното:

Предвид факта, че възложителят на инвестиционните предложения е един, характерът на заявените дейности е идентичен и възможността територията върху, която ще се реализират да се оцени в нейната цялост, следва да се приложат разпоредбите на чл. 82, ал. 3 от Закона за опазване на околната среда (ЗООС).

На основание горепосоченото, стартираните производства с вх. №447/03.02.2023 г. и вх. №448/03.02.2023 г., се обединяват и инвестиционните предложения ще бъдат предмет на една оценка.

Инвестиционното предложение предвижда водовземане от повърхностни водни обекти р. Росица и р. Негованка, с цел напояване на земеделски култури в землището на с. Ресен, община Велико Търново, област Велико Търново.

Предвижда се да се напоява паревиза, чрез дъждуване с тръбно-ролковни поливни системи. Водоземащата ще се извършват с мобилен помпен агрегат, монтиран на брега на реката и преносим тръбопровод от метални тръби. Поливането ще се извършва в периода от м. май до м. август, като са предвидени максимум 6 поливки.

Водоземната точка от р. Росица е със следните географски координати: 43°12'20.861"N 25°35'29.498"E. Масивите, предвидени за напояване, представляват земеделски земи с площ 1384,858 дка (масив №37) и 382,318 дка (масив №78), съгласно споразумение за ползване на земеделските земи за стопанската 2022/2023 година за землището на с. Ресен, община Велико Търново, изготвено на основание чл. 37в, ал. 2 от ЗСПЗЗ и заповед №ПО-09-393/04.10.2022 г. на МЗХ – Областна дирекция „Земеделие“. Необходимото водно количество за поливното поле е 504 000 м<sup>3</sup>/година.

Водоземните точки от р. Негованка са три, със следните географски координати:

- Водоземане 1: 43°11'13.646"N 25°31'55.855"E – 168 840 м<sup>3</sup>/година;
- Водоземане 2: 43°11'22.336"N 25°32'09.754"E – 155 880 м<sup>3</sup>/година;
- Водоземане 3: 43°11'35.404"N 25°32'28.352"E – 198 000 м<sup>3</sup>/година.

Масивите, предвидени за напояване, представляват земеделски земи с площ 468.948 дка (масив №46), 433,009 дка (масив №63) и 550,191 дка (масив №65), съгласно

споразумение за ползване на земеделските земи за стопанската 2022/2023 година за землището на с. Ресен, община Велико Търново, изготвено на основание чл. 37в, ал. 2 от ЗСПЗЗ и заповед №ПО-09-393/04.10.2022 г. на МЗХ – Областна дирекция „Земеделие“. Необходимите водни количества за поливните полета са 522 720 м<sup>3</sup>/година.

На основание гореизложеното и на основание чл. 5, ал. 1 от *Наредбата за условията и реда за извършване на оценка на въздействието върху околната среда (Наредбата за ОВОС)*, Ви информираме следното:

#### **I. По отношение на изискванията на Глава Шеста, Раздел III на ЗООС:**

Инвестиционното предложение попада в обхвата на т. 1 „Селско, горско и водно стопанство“, буква „в“ – „мелиоративни дейности в селското стопанство, включително напояване и пресушаване на земи“ на Приложение №2 към чл. 93, ал. 1, т. 1 и 2 от ЗООС.

Съгласно разпоредбите на чл. 93, ал. 1 от ЗООС, инвестиционното предложение (ИП) подлежи на процедура по преценяване на необходимостта от оценка на въздействието върху околната среда (ОВОС).

Предвид разпоредбата на чл. 4а, ал. 1 от Наредбата за ОВОС са изискани становища по чл. 155, ал. 1, т. 23 от *Закона за водите* от Басейнова дирекция „Дунавски район“ относно допустимостта на инвестиционното предложение спрямо режимите определени в утвърдените ПУРБ и ПУРН. Съгласно получените становища, изх. №ПУ-01-93-(1)/01.03.2023 г. и изх. №ПУ-01-94-(1)/01.03.2023 г., копия от които предоставяме за съобразяване, реализацията на инвестиционното предложение е допустима спрямо:

➤ Целите и мерките за опазване на околната среда, заложили в ПУРБ 2016 – 2021 г., при спазване на мерките, посочени в т. 1.1.5 от цитираните становища.

➤ Мерките, заложили в ПУРН 2016 – 2021 г. в Дунавски район.

Предвид гореизложеното, реализирането на ИП не се очаква да окаже значително въздействие върху водите и водните екосистеми, при спазване на мерките от т. 1 и нормативните изисквания, посочени в т. 2 от становища, изх. №ПУ-01-93-(1)/01.03.2023 г. и изх. №ПУ-01-94-(1)/01.03.2023 г.

Съгласно *Наредбата за ОВОС*, за провеждане на процедурата по реда на Глава Шеста, Раздел Трети от ЗООС е необходимо да предприемете следните действия:

• Да представите писмено искане с достатъчно подробна информация по Приложение № 2 към чл. 6 на същата наредба на хартия и два броя електронен носител (диск), включително информацията относно разстоянието от работните площадки до най-близката жилищна или обществена сграда. Формуляр може да откриете на електронната страница на РИОСВ, раздел „формуляри“ - <http://www.riosvt.org/forms/>.

Заедно с внасянето на информацията следва да заплатите такса, в съответствие с Тарифата за таксите, които се събират в системата на Министерството на околната среда и водите (ПМС №300/23.11.2012 г.). Дължимата такса по чл.1, ал.5 е в размер на 500 лв. и се внася по банков път на следната сметка:

**РИОСВ – Велико Търново**  
**„УниКредит Булбанк“ - гр. Велико Търново**  
**IBAN: BG51UNCR75273140045301**  
**BIC код: UNCRBGSF**

#### **II. По отношение на изискванията на чл. 31 от Закона за биологичното разнообразие (ЗБР):**

Инвестиционното предложение подлежи на процедура по оценка за съвместимост, съгласно чл. 2, ал. 1, т. 1, от *Наредба за условията и реда за извършване на оценка за съвместимостта на планове, програми, проекти и инвестиционни предложения с предмета и целите на опазване на защитените зони (Наредба за ОС, ДВ, бр.94/30.11.2012 г.)*.



ИП не попада в границите на защитена територия по смисъла на Закона за защитените територии (ЗЗТ).

Точката на водоземане от река Росица попада в границите на защитена зона (ЗЗ) от мрежата Natura 2000 – BG0000609 „Река Росица“ за опазване на природните местообитания и на дивата флора и фауна, обявена със Заповед № РД-331/31.03.2021 г. на Министъра на околната среда и водите (оби. в ДВ бр. 54/2021г.).

При извършената проверка за допустимост, на основание чл. 40, ал. 2 във връзка с чл. 12, ал. 1, 2, 3 от Наредбата за ОС, се установи, че инвестиционното предложение е допустимо спрямо заповедта за обявяване на ЗЗ BG0000609 „Река Росица“.

Въз основа на възможността, предвидена в чл. 10, ал. 3 от същата Наредба, РИОСВ – Велико Търново ще се произнесе на етап представяне на информация за преценяване на необходимостта от ОВОС.

Приложение: Становища на БДДР – Плевен с изх. №ПУ-01-93-(1)/01.03.2023 г. и изх. №ПУ-01-94-(1)/01.03.2023 г.

С уважение,

ИНЖ. МАЯ РАДЕВА

Директор на РИОСВ – Велико Търново





РЕПУБЛИКА БЪЛГАРИЯ

Министерство на околната среда и водите

Басейнова дирекция „Дунавски район“

Изх. №ПУ-01-93 (1)

гр. Плевен, 09.02.2023 г.

ДО

ИНЖ. МАЯ РАДЕВА

ДИРЕКТОР НА РИОСВ – ВЕЛИКО ТЪРНОВО

БУЛ. „НИКОЛА ГАБРОВСКИ“ №68, ПК 11

5002 ГРАД ВЕЛИКО ТЪРНОВО

На ваш изх. №447/448(2)/09.02.2023 г.

Относно: Инвестиционно предложение (ИП) „Водовземане от повърхностен воден обект р. Росица, с цел напояване на земеделски култури в землището на с. Ресен, община Велико Търново, област Велико Търново“ и „Водовземане от повърхностен воден обект р. Цегованка, с цел напояване на земеделски култури в землището на с. Ресен, община Велико Търново, област Велико Търново“

#### УВАЖАЕМА ГОСПОЖО РАДЕВА,

В Басейнова дирекция „Дунавски район“ (БДДР) е постъпило Ваше писмо с изх. №447/448(2)/09.02.2023 г. и наш входящ №ПУ-01-93/09.02.2023 г. с искане за становище на основание чл. 4а, ал. 1, от *Наредбата за условията и реда за извършване на оценка на въздействието върху околната среда, относно допустимостта на горештираното инвестиционно предложение спрямо Плана за управление на речните басейни (ПУРБ) 2016 – 2021 г. и Плана за управление на риска от наводнения (ПУРН) 2016 – 2021 г. в Дунавски район. На основание чл. 155, ал. 1, т. 23 от Закона за водите (ЗВ), БДДР изразява следното становище за „Водовземане от повърхностен воден обект р. Росица, с цел напояване на земеделски култури в землището на с. Ресен, община Велико Търново, област Велико Търново“:*

**1. Заключение за допустимостта на инвестиционното предложение спрямо мерките за постигане добро състояние на водите, определени в плановете за управление на речните басейни**

В момента се изпълняват дейности по актуализация на ПУРБ за трети цикъл на управление и ПУРН за втори цикъл на управление, които ще са с период на действие 2022 – 2027 г. Информацията и документите ще бъдат периодично публикувани, и публично достъпни на интернет страницата на БДДР: [www.bd-dunav.org](http://www.bd-dunav.org), секция „Управление на водите“.

Съгласно § 6 от Преходните и Заключителни разпоредби към Закон за изменение и допълнение на Закона за водите (Обн. ДВ, бр. 20 от 11 Март 2022 г.), Плановете за



10 000



5800 гр. Плевен, ул. „Чаталджа“ №60

тел.: +359 64 88 51 00

e-mail: [dunavbd@bdde.bg](mailto:dunavbd@bdde.bg), web: [www.bd-dunav.bg](http://www.bd-dunav.bg)



управление на риска от наводнения за периода 2016 - 2021 г. и Планове за управление на речните басейни за периода от 2016 - 2021 г. се прилагат до приемането на актуализирани планове по реда на чл. 146а ал. 3 (Нова - ДВ, бр. 20 от 2022 г., в сила от 01.01.2022 г.) и чл. 159 ал. 3 (Нова - ДВ, бр. 20 от 2022 г., в сила от 01.01.2022 г.) от Закона за водите.

В тази връзка настоящото становище за допустимост се издава спрямо следните планове за управление в ДРБУ:

— План за управление на речните басейни (ПУРБ) 2016 – 2021 г., приет с Решение №1110/29.12.2016 г. на Министерски съвет;

— План за управление на риска от наводнения (ПУРН) 2016 – 2021, приет с Решение №1104/29.12.2016 г. на Министерски съвет.

Съгласно предоставената информация:

*ИП предвижда водовземане от реки Росица за напояване на земеделски имоти в землището на с. Ресен, община Велико Търново, област Велико Търново.*

*Предвижда се да се напоява царевича чрез дъждуване с тръбно-ролкова поливна система BAUER RAINSTAR E51 120/530. Водовземането ще се извършва с мобилен помпен агрегат, монтиран на брега на реката и преносим тръбопровод от метални тръби. Поливното поле е с площ 1400 дека. Поливането ще се извършва в периода от м. май до м. август, като са предвидени максимален брой 6 поливки.*

*Необходимите водни количества за поливното поле е 504 000 куб. м/год.*

**1.1. Допустимост на инвестиционното предложение спрямо мерките за постигане добро състояние на водите, определени в ПУРБ 2016 – 2021г. в Дунавски район**

Съгласно предоставената информация, имотът попада в района на разпространение на:

**1.1.1. Водосбора на повърхностно водно тяло**

Код на водно тяло (ВТ)	BG1YN400R1112
Име на ВТ	РОСИЦА YNRWB1112
Географско описание на повърхностното водно тяло	р. Росица от вливане на р. Негованка при Ресен до вливане в р. Янтра
Естествено /СМВТ/ ИВТ	Естествено
Екологично състояние/ потенциал	Добро
Химично състояние	Добро
Поставена Цел 2021г.	Запазване на добро екологично и химично състояние

**Забележка:** \* СМВТ – силномодифицирано ВТ; ИВТ – изкуствено ВТ. За СМВТ и ИВТ се определя екологичен потенциал.

Съгласно предоставената информация, ИП предвижда брегово водовземане от повърхностен воден обект - р. Росица, с цел напояване на земеделски култури чрез дъждуване.

Водовземането се предвижда да се извършва с мобилен помпен агрегат, монтиран на брега на реката.

Няма да се нарушават бреговете и дъното на реката.



5800 гр. Плевен, ул. „Наталъва“ №60

тел.: +359 64 88 51 00

e-mail: [dunavbd@bddd.bg](mailto:dunavbd@bddd.bg), web: [www.bd-dunav.bg](http://www.bd-dunav.bg)





Съгласно ПУРБ 2016 – 2021 г. (Раздел 2, Приложения 2.2.3.1. и 2.2.3.3) за водно тяло с код BG1YN400R1112 е отчетен следният натиск от водоземане:

— Натиск от водоземане по максимално разрешени годишни водни количества (без отчитане на заустването):

Средномногогодишни стойности – количества		Годишен лимит на водоземане по разрешителни м <sup>3</sup> /годишно	Натиск от водоземане по разрешителни	
нормална година м <sup>3</sup>	суха година м <sup>3</sup>		нормална година %	суха година %
353 896 992	265 406 976	1 294 512	0,366	0,488

— Натиск от водоземане по максимално разрешени годишни водни количества и годишни водни количества, предвидени за напояване (за следващите 5 години) без отчитане на заустването:

Средномногогодишни стойности – количества		Годишен лимит на водоземане по разрешителни (Q) м <sup>3</sup> /годишно	Прогнозни количества вода за напояване от доставчик Qp. d.) м <sup>3</sup> /год.	Прогнозни количества вода за напояване от собствено водоземане от воден обект - река (Qp. r.) м <sup>3</sup> /год.	Общо водоземане (по прогнози и разрешителни) м <sup>3</sup> /год.	Натиск от водоземане по прогнози и разрешителни	
нормална година м <sup>3</sup>	суха година м <sup>3</sup>					нормална година %	суха година %
353 896 992	265 406 976	1 294 512	100 000	400 000	1 794 512	0,51	0,68

Към настоящия момент за повърхностното водно тяло с код BG1YN400R1112 са издадени разрешителни за водоземане с общ годишен лимит 1 743 804 м<sup>3</sup>/годишно, включително напояване - 626 800 м<sup>3</sup>/год. За необходимите водни количества от 504 000 м<sup>3</sup>/годишно и разрешения общ годишен лимит 1 743 804 м<sup>3</sup>/годишно, натискът от водоземане по максимално разрешени годишни водни количества (без отчитане на заустването) е със стойности от 0,63% за нормална година и 0,85% за суха година.

Съгласно подхода за анализ на натиска и въздействието от антропогенните дейности свързани с водоземане от повърхностни води, предвиденото в ИП водоземане, включително и разрешеното по стойност на въздействие попада в първи клас - от 0 – 3 %.

Предвид горепосоченото можем да заключим, че натискът от водоземане от р. Росица е минимален и не се явява значим натиск за повърхностно водно тяло с код BG1YN400R1112 и водоползването е обезпечено.

Водоземането от повърхностен воден обект е възможно да окаже потенциален хидроморфологичен натиск върху водното тяло, но тъй като ще бъде сезонно, при необходимост от поливане, не се очаква реализацията на ИП да окаже негативно влияние



ISO 9001



5800 гр. Плевен, ул. „Чаталажа“ №60

тел.: +359 64 88 51 00

e-mail: [dunavbd@bdr.bg](mailto:dunavbd@bdr.bg) web: [www.bd-dunav.bg](http://www.bd-dunav.bg)



върху елементите за качество, определящи екологичното и химичното състояние на повърхностното водно тяло и непостигане на поставените цели.

Реализирането на ИП не следва да доведе до влошаване на екологичния потенциал и химичното състояние на водното тяло и до непостигане на поставените цели при спазване на посочените по-долу мерки.

### 1.1.2. Подземни водни тела

Код на ВТ	Име на ВТ	Химично състояние	Количествено състояние
BG1G0000QAL020	Порови води в Кватернера - р. Янтра	добро	добро
BG1G0000J3K051	Карстови води в Мадж-Валанжкия басейн	добро	добро

Съгласно представената информация дейностите в ИП не предвиждат водоземане от подземни води.

При реализирането на ИП, не се предвижда използване на приоритетни и/или опасни вещества, които да създават предпоставка за пряк контакт с подземните води, поради което не се очаква пряко въздействие върху химичното и количеството състояние на подземното водно тяло.

За предотвратяване и смекчаване на потенциални неблагоприятни въздействия от реализирането на предвидените в ИП дейности се предвиждат описаните по-долу мерки и законови изисквания.

### 1.1.3. Зони за защита на водите, съгласно чл. 119а, ал. 1 от Закона за водите

Зони за защита на водите	Вид на зоната	ИП не попада/попада (име, код) в зона за защита
чл. 119а, ал. 1, т. 1 от ЗВ	Зона за защита на питейните води от повърхностни водни тела	Не попада
	Зона за защита на питейните води от подземни водни тела	Попада: всички подземни водни тела са определени като зони за защита на питейните води
чл. 119а, ал. 1, т. 2 от ЗВ	Зона за отдих и водни спортове	Не попада
чл. 119а, ал. 1, т. 3 от ЗВ	Чувствителна зона	Попада, BGCSARI14
	Уязвима зона	Попада, Северна Зона
чл. 119а, ал. 1, т. 4 от ЗВ	Зона за стопански ценни видове риби	Не попада
чл. 119а, ал. 1, т. 5 от ЗВ	Защитени територии	Не попада
	Зона за местообитания	Не попада
	Зона за птици	Не попада

### 1.1.4. Санитарно-охранителни зони, съгласно чл. 119, ал. 4, т. 2 от ЗВ

ИП не попада в санитарно-охранителна зона (СОЗ) определена по реда на Наредба №3/16.10.2000 г. за условията и реда за проучване, проектиране, утвърждаване и експлоатация на санитарно-охранителните зони около водоизточниците и съоръженията за питейно-битово водоснабдяване и около водоизточниците на



ISO 9001



0003

3800 гр. Плевен, ул. „Чаталджа“ №60

тел.: +359 64 88 51 00

e-mail: [dunavbd@bldr.bg](mailto:dunavbd@bldr.bg) web: [www.bd-dunav.bg](http://www.bd-dunav.bg)



минерални води, използвани за лечебни, профилактични, питийни и хигиенни нужди (Наредба №3 от 16 октомври 2000 г.).

Съгласно наличната в БДДР информация, ИП не попада в буферна зона (1 000 м) на водоизточник за питейно-битово водоснабдяване, без определена СОЗ, за която е необходимо е да се спазват ограниченията съгласно Приложение 1 към Национален каталог от мерки към ПУРБ.

**1.1.5. Мерки заложен в ПУРБ 2016 – 2021 г. в Дунавски район за опазване на повърхностните и подземните води, които следва да се имат предвид при реализирането на ИП:**

**А. Забрани и ограничения, свързани с реализирането на предвидените в ИП дейности**

Код на мярката	Наименование на мярката	Действия за изпълнение на мярката	Код на действие
HY_7	Подобряване на хидроморфологичното състояние на реките	Забрана за нарушаването на естественото състояние на леглата, бреговете на реките и крайбрежните заливаеми ивици, с изключение на дейности за удълбочаване на фарватера и коригиране на речното корито за осигуряване/подобряване на безопасно корабоплаване в общия българо-румънски участък на р. Дунав и при дейности за защита от наводнения, както и други дейности съобразени с действащото законодателство	HY_7_5
HY_10	Осигуряване на екологичния отток	Забрана за водоземане при маловодие в засегнатите райони за всички водни тела (не само за зоните за защита на водите), когато оттокът е по-малък от 10% от средномногогодишното водно количество или от минималното средномесечно количество с 95% обезпеченост към точката на водоземане	HY_10_5
DP_2	Намаляване на дифузното замърсяване от промишлени дейности	Забрана на миенето и обслужването на транспортни средства и техника в крайбрежните заливаеми ивици и принадлежащите земи на водохранилищата	DP_2_8
PM_2	Опазване на химичното състояние на подземните води от замърсяване и влощаване	Забрана за извършването на дейности водещи до отвеждането в подземните води на опасни вещества	PM_2_2

Съгласно представената информация, ИП предвижда брегово водоземане от повърхностен воден обект, с цел напояване на земеделски култури, без да се нарушават бреговете и дъното на реката.

Предвид горепосоченото, не се нарушават забраните по мерки с код HY\_7 и PM\_2. Дейностите в ИП са съобразени с действащото законодателство.

При реализиране на предвидените в ИП дейности е необходимо да се спазват забраните на мярка с код DP\_2.

**Б. Мерки за запазване и подобряване на състоянието на повърхностните и подземни води, които следва да се имат предвид при реализация на ИП:**



ISO 9001



0043

5800 гр. Плевен, ул. „Чаталджа“ №60

тел.: +359 64 88 51 00

e-mail: [dunaybd@bddr.bg](mailto:dunaybd@bddr.bg), web: [www.bd-dunav.bg](http://www.bd-dunav.bg)



Код на мярката	Наименование на мярката	Действия за изпълнение на мярката	Код на действие
EW_1	Намаляване на водоземането чрез въвеждане на водоспестяващи технологии	Въвеждане на водоспестяващи технологии и обратно водоснабдяване	EW_1_1
EW_3	Осигуряване на измерване на количеството ползвани повърхностни и подземни води	Монтиране/изграждане на устройства за измерване на ползваните водни количества	EW_3_1
CA_10	Прилагане на разрешителен режим по реда на Закона за водите за водоземане от повърхностни и от подземни води, вкл. изграждане на свързаните с това съоръжения	Прилагане на разрешителен режим по реда на Закона за водите за водоземане от повърхностни и от подземни води, вкл. изграждане на свързаните с това съоръжения	CA_10_1
NI_1	Намаляване на замърсяването с нитрати от земеделски източници	Прилагане на приетите правила за добра земеделска практика в нитратно уязвими зони	NI_1_9
DP_11	Прилагане на екологични практики или най-добрите налични техники за ограничаване на отвеждането в подземните води на замърсяващи вещества	Прилагане на екологични практики или най-добрите налични техники за ограничаване на отвеждането в подземните води на замърсяващи вещества	DP_11_1

***В. Други мерки, които следва да се вземат предвид при реализация на ИП***

При реализиране на ИП да се прилагат и спазват приложимите мерки съгласно Становището по Екологична оценка №7-3/2016 г. на проекта на ПУРБ към ПУРБ 2016 – 2021 г. в ДРБУ (Приложение №7.2.10 и Приложение №7.2.11).

Предвидените в ИП дейности са в изпълнение на мярка с код EW\_1 и наименование „Намаляване на водоземането чрез въвеждане на водоспестяващи технологии“, код на действие EW\_1\_1 „Въвеждане на водоспестяващи технологии и обратно водоснабдяване“.

**Заклучение:** Инвестиционното предложение е допустимо спрямо целите и мерките за опазване на околната среда, заложи в ПУРБ 2016 – 2021 г., при спазване на мерките посочени в т. 1.1.5 от настоящото становище.

**1.2. Допустимост на инвестиционното предложение спрямо мерките за постигане добро състояние на водите, определени в ПУРБ 2016 – 2021 г. в Дунавски район**

Със **Заповед №РД-804/10.08.2021 г. на Министъра на околната среда и водите са утвърдени актуализираните в съответствие с Методиката за предварителна оценка на рисци от наводнения, райони със значителен риск от наводнения в Дунавски район за басейново управление. Заповедта е публично достъпна на интернет страницата на БДДР: [www.bd-dunav.org](http://www.bd-dunav.org), секция „Управление на водите“ подсекция „План за управление на риска от наводнения 2022-2027 г.“. „Предварителна оценка на риска от наводнения в Дунавски район“ (<http://www.bd-dunav.org/content/upravlenie-na-vodite/plan-za-upravlenie-na-riska-ot-navodneniia-2022-2027/predvaritelna-ocenka-na-riska-ot-navodneniia-v-dunavski-rayon/>)**



ISO 9001



5800 гр. Плевен, ул. „Чаталджа“ №60

тел.: +359 64 88 51 00

e-mail: [dunavbd@bddr.bg](mailto:dunavbd@bddr.bg), web: [www.bd-dunav.bg](http://www.bd-dunav.bg)



**1.2.1. Райони със значителен потенциален риск от наводнения (РЗПРН), включително и актуализираните РЗПРН, съгласно горесъщията Заповед на Министъра на околната среда и водите**

Съгласно предоставената информация, ИП попада в РЗПРН с код BG1\_APSFR\_YN\_021.

**1.2.2. Мерки заложен в ПУРН 2016 – 2021 г. в Дунавски район за опазване на повърхностните и подземните води, които следва да се имат предвид при реализирането на ИП:**

**А. Забрани и ограничения, свързани с дейностите, предвидени в ИП**

В Програмата от мерки заложен в ПУРН 2016 – 2021 г. в Дунавски район няма предвидени забрани и ограничения, касаещи реализирането на ИП, но следва да се спазват общите мерки за района за басейново управление.

**Б. Други мерки, които следва да се имат предвид при реализация на ИП**

При реализация на ИП е необходимо да се вземат предвид приложимите мерките съгласно Становище по Екологична оценка №1-1/2016 г. на проекта на ПУРН (Приложение №16 и Приложение №17 към ПУРН 2016 – 2021 г. в ДРБУ).

**Заключение:** Инвестиционното предложение е допустимо спрямо мерките заложен в ПУРН 2016 – 2021 г. в Дунавски район.

**2. Забрани и ограничения, предвидени в Закона за водите, по отношение на този вид инвестиционни предложения и/или въздействия в резултат от реализирането им**

Използването на водите и водните обекти се осъществява при условията и по реда на Глава трета от Закона за водите, в т. ч. при не нарушаване на обществените интереси (съгласно чл. 49 от ЗВ).

Водовземането от повърхностни води подлежи на разрешителен режим, съгласно Глава четвърта от ЗВ (в т. ч. разпоредбите на чл. 60 и чл. 62 от ЗВ), при спазване изискванията, определени в *Наредбата за ползването на повърхностните води*.

С цел опазване на водите и водните обекти е необходимо да се спазват изискванията на Глава осма от ЗВ (в т. ч. забраните на чл. 118а и чл. 134).

С цел защита от вредното въздействие на водите е необходимо да се спазват изискванията на Глава девета от ЗВ (в т. ч. забраните на чл. 143 от ЗВ).

За водите, предначинени за напояване е необходимо да се спазват изискванията на Наредба №18 от 27.05.2009 г. за качеството на водите за напояване на земеделските култури.

За намаляване и предотвратяване замърсяването на водите с нитрати е необходимо да се спазват изискванията на Наредба №2 от 13 септември 2007 г. за опазване на водите от замърсяване с нитрати от земеделски източници.

Потенциалните въздействия в резултат от реализирането от ИП са описани и взети предвид при направените заключения за допустимостта на ИП в т. 1 от настоящето становище.



ISO 9001



5800 гр. Плевен, ул. „Чатаалджа“ №60

тел.: +359 64 88 51 00

e-mail: [dunavbd@bddd.bg](mailto:dunavbd@bddd.bg), web: [www.bd-dunav.bg](http://www.bd-dunav.bg)



3. Относно информация за съществуващи или разрешени въздействия върху водното тяло в района, които трябва да бъдат взети предвид при последваща процедура по глава шест от ЗООС

Актуална информация за съществуващи или разрешени въздействия е налична в Регистри на издадените разрешителни, публикувани на интернет страницата на Басейнова дирекция „Дунавски район“ - <http://www.bd-dunav.org/content/registri/razreshitelni-i-resheniia/>.

4. Информация за свободните водни ресурси в частта от подземно водно тяло, от което се предвижда водовземане (чрез съществуващи или чрез нови съоръжения), опасността от замърсяване на подземните води в процеса на изграждане на нови тръбни (содлажни) кладенци и изисквания за предотвратяване на замърсяването

Неприложимо за ИП.

5. Относно мотивирана оценка на значителното въздействие върху водите и водните екосистеми:

Реализирането на ИП „Водовземане от повърхностен воден обект р. Росица, с цел напояване на земеделски култури в землището на с. Ресен, община Велико Търново, област Велико Търново“, не се очаква да окаже значително въздействие върху водите и водните екосистеми при спазване на мерките от т. 1 и нормативните изисквания посочени в т. 2 от настоящото становище.

6. Заключение за приложимостта на чл. 93, ал. 9, т. 3 от ЗООС

Дейностите заложи в ИП не изискват прилагане на чл. 93, ал. 9, т. 3 от ЗООС.

*Настоящото становище не отменя задълженията на възможителите на ИП за изпълнение на изискванията на Закона за водите и другите закони и подзаконни нормативни актове в Република България и не може да служи като основание за отпадане на отговорността по спазване на действащата нормативна уредба.*

С уважение,

**ЦВЕТОМИРА ХРИСТОВА**

Директор на Басейнова дирекция „Дунавски район“



до 400



5800 гр. Плевен, ул. „Чаталджа“ №60

тел.: +359-64 88 51 00

e-mail: [dunavbd@bddr.bg](mailto:dunavbd@bddr.bg) web: [www.bd-dunav.bg](http://www.bd-dunav.bg)





РЕПУБЛИКА БЪЛГАРИЯ

Министерство на околната среда и водите

Басейнова дирекция „Дунавски район“

Изм. №ПУ-01-94 (1)

гр. Плевен, .....2023 г.

ДО  
ИНЖ. МАЯ РАДЕВА  
ДИРЕКТОР НА РИОСВ – ВЕЛИКО ТЪРНОВО  
БУЛ. „НИКОЛА ГАБРОВСКИ“ №68, ПК 11  
5002 ГРАД ВЕЛИКО ТЪРНОВО

На ваш изх. №447/448(2)/09.02.2023 г.

Относно: Инвестиционно предложение (ИП) „Водоземане от повърхностен воден обект р. Росница, с цел напояване на земеделски култури в землището на с. Ресен, община Велико Търново, област Велико Търново“ и „Водоземане от повърхностен воден обект р. Негованка, с цел напояване на земеделски култури в землището на с. Ресен, община Велико Търново, област Велико Търново“

#### УВАЖАЕМА ГОСПОЖО РАДЕВА,

В Басейнова дирекция „Дунавски район“ (БДДР) е постъпило Ваше писмо с изх. №447/448(2)/09.02.2023 г. и наш входящ №ПУ-01-94/09.02.2023 г. с искане за становище на основание чл. 4а, ал. 1, от *Наредбата за условията и реда за извършване на оценка на въздействието върху околната среда*, относно допустимостта на горесцитираното инвестиционно предложение спрямо Плана за управление на речните басейни (ПУРБ) 2016 – 2021 г. и Плана за управление на риска от наводнения (ПУРН) 2016 – 2021 г. в Дунавски район. На основание чл. 155, ал. 1, т. 23 от Закона за водите (ЗВ), БДДР изразява следното становище за „Водоземане от повърхностен воден обект р. Негованка, с цел напояване на земеделски култури в землището на с. Ресен, община Велико Търново, област Велико Търново“:

**1. Заключение за допустимостта на инвестиционното предложение спрямо мерките за постигане добро състояние на водите, определени в плановете за управление на речните басейни**

В момента се изпълняват дейности по актуализация на ПУРБ за трети цикъл на управление и ПУРН за втори цикъл на управление, които ще са с период на действие 2022 - 2027 г. Информацията и документите ще бъдат периодично публикувани, и публично



22 9001



5800 гр. Плевен, ул. „Чаталджа“ №60

тел.: +359 64 88 51 00

e-mail: [dunavhd@bddr.bg](mailto:dunavhd@bddr.bg), web: [www.hd-dunav.bg](http://www.hd-dunav.bg)



достъпни на интернет страницата на БДДР: [www.bd-dunav.org](http://www.bd-dunav.org), секция „Управление на водите“.

Съгласно § 6 от Преходните и Заключителни разпоредби към Закон за изменение и допълнение на Закона за водите (Обн. ДВ, бр. 20 от 11 Март 2022 г.), Планове за управление на риска от наводнения за периода 2016 - 2021 г. и Планове за управление на речните басейни за периода от 2016 - 2021 г. се прилагат до приемането на актуализирани планове по реда на чл. 146о ал. 3 (Нова - ДВ, бр. 20 от 2022 г., в сила от 01.01.2022 г.) и чл. 159 ал. 3 (Нова - ДВ, бр. 20 от 2022 г., в сила от 01.01.2022 г.) от Закона за водите.

В тази връзка настоящото становище за допустимост се издава спрямо следните планове за управление в ДРБУ:

- План за управление на речните басейни (ПУРБ) 2016 – 2021 г., приет с Решение №110/29.12.2016 г. на Министерски съвет;
- План за управление на риска от наводнения (ПУРП) 2016 – 2021, приет с Решение №104/29.12.2016 г. на Министерски съвет.

Съгласно предоставената информация:

*ИП предлага водовземане от река Негованка за напояване на земеделски имоти в землището на с. Ресен, община Велико Търново, област Велико Търново.*

*Предвиждат се да се напоява царевица чрез обръщане с тръбно-ролкови поливна система BAUER RAINSTAR E51 120 530. Водовземането ще се извършва с мобилен помпен агрегат, монтиран на брега на реката и преносим тръбопровод от металини тръби. Водовземните точки от река Негованка са три: Водовземане 1, Водовземане 2 и Водовземане 3. Поливането ще се състои от три масиви с обща площ 1452 дка. Поливането ще се извършва в периоди от м. май до м. август, като са предвидени максимален брой 6 поливки*

*Необходимите водни количества за поливането ще е 522 ~ 20 куб. м. год.*

**1.1. Допустимост на инвестиционното предложение спрямо мерките за постигане добро състояние на водите, определен в ПУРБ 2016 – 2021г. в Дунавски район**

Съгласно предоставената информация, имотът попада в района на разпространение на:

**1.1.1. Водосбора на повърхностно водно тяло**

Код на водно тяло (ВТ)	BG1YN400R010
Име на ВТ	НЕГОВАНКА YNRWB010
Име на воден обект	НЕГОВАНКА
Географско описание на повърхностното водно тяло	Негованка от извор до вливане в р. Росица при Ресен
Естествена /СМВТ/ НВТ	Естествено
Екологично състояние/ потенциал	умерено
Химично състояние	Неизвестно



ОО 0007



5800 гр. Плевен, ул. „Чагалдза“ №60  
тел.: +359 64 88 51 00

e-mail: [dunav@bd.bddr.bg](mailto:dunav@bd.bddr.bg) web: [www.bd-dunav.bg](http://www.bd-dunav.bg)





Поставена Цел 2021 г.	Постигане на СКОС за ( N-NO3, N-total, Рибн за добро екологично състояние до 2021г. Предотвратяване влошаване на екологичното състояние по останалите елементи за качество. Предотвратяване на замърсяването и постигане на добро химично състояние.
-----------------------	--

Забелжка: \* СМВТ – емплокодифицирано ВТ; ИВТ – изкуствено ВТ. За СМВТ и ИВТ се определя екологичен потенциал.

В ПУРБ 2016-2021 за водното тяло е обосновано изключение от постигане на добро състояние по отношение на показателите с отклонение от СКОС на основание чл. 156в от Закона за водите.

Съгласно предоставената информация, ИП предвижда брегово водоземане от повърхностен воден обект - р. Негованка, с цел напояване на земеделски култури чрез дъждуване.

Водоземането се предвижда да се извършва с мобилен помпен агрегат, монтиран на брега на реката.

Няма да се нарушават бреговете и дъното на реката.

Съгласно ПУРБ 2016 – 2021 г. (Раздел 2, Приложения 2.2.3.1. и 2.2.3.3) за водно тяло с код BG1YN400R010 е отчетен следният натиск от водоземане:

— Натиск от водоземане по максимално разрешени годишни водни количества (без отчитане на заустването):

Средномногогодишни стойности – количества		Годишен лимит на водоземане по разрешителни м <sup>3</sup> /годишно	Натиск от водоземане по разрешителни	
нормална година м <sup>3</sup>	суха година м <sup>3</sup>		нормална година %	суха година %
14 159 664	10 627 632	0.00	0.00	0.00

— Натиск от водоземане по максимално разрешени годишни водни количества и годишни водни количества, предвидени за напояване (за следващите 5 години) без отчитане на заустването:

Средномногогодишни стойности – количества		Годишен лимит на водоземане по разрешителни (Q) м <sup>3</sup> /годишно	Прогнозни количества вода за напояване от доставчик Qp.d) м <sup>3</sup> /год.	Прогнозни количества вода за напояване от собствено водоземане от воден обект - река (Qp.r.) м <sup>3</sup> /год.	Общо водоземане (по прогнози и разрешителни) м <sup>3</sup> /год.	Натиск от водоземане по прогнози и разрешителни	
нормална година м <sup>3</sup>	суха година м <sup>3</sup>					нормална година %	суха година %
14 159 664	10 627 632	0.00	0.00	0.00	0.00	0.00	0.00



по водн



5800 гр. Плевен, ул. „Чаталджа“ №60  
 тел: +359 64 88 51 00  
 e-mail: dunavbd@bddd.bg, web: www.bd-dunav.bg



Към настоящия момент за повърхностното водно тяло с код BG1YN400R010 са издадени разрешителни за водоземане с общ годишен лимит 473 300 м<sup>3</sup> годишно. За необходимите водни количества от 522 720 м<sup>3</sup> годишно и разрешенния общ годишен лимит 473 300 м<sup>3</sup> годишно, изчисленият натиск от водоземане по максимално разрешени годишни водни количества (без отчитане на зуметването) е със стойности от 7.03% за нормална година и 9.37% за суха година.

Съгласно подхода за анализ на натиска и въздействието от антропогенните дейности свързани с водоземане от повърхностни води, предвиденото в ИП водоземане, включително и разрешеното по стойност на въздействие попада във втори клас - от 3-15% т.е. натискът е по-малък от 50<sup>о</sup>.

Предвид горепосоченото можем да заключим, че натискът от водоземане от р. Негованка не се явява значим натиск за повърхностно водно тяло с код BG1YN400R010 и водоползването е обезпечено.

Водоземането от повърхностен воден обект е възможно да окаже потенциален хидроморфологичен натиск върху водното тяло, но тъй като ще бъде сезонно, при необходимост от поливане, не се очаква реализацията на ИП да окаже негативно влияние върху елементите за качество, определящи екологичното и химичното състояние на повърхностното водно тяло и непостигане на поставените цели.

Реализирането на ИП не следва да доведе до влошаване на екологичния потенциал и химичното състояние на водното тяло и до непостигане на поставените цели при спазване на посочените по-долу мерки.

#### 1.1.2. Подземни водни тела

Код на ВТ	Име на ВТ	Химично състояние	Количество по състояние
BG1G0000QAL020	Порови води в Кватернера - р. Янтра	добро	добро

Съгласно представената информация дейностите в ИП не предвиждат водоземане от подземни води.

При реализирането на ИП, не се предвижда използване на приоритетни и/или опасни вещества, които да създават предпоставка за пряк контакт с подземните води, поради което не се очаква пряко въздействие върху химичното и количеството състояние на подземното водно тяло.

За предотвратяване и смекчаване на потенциални неблагоприятни въздействия от реализирането на предвидените в ИП дейности се предвиждат описаните по-долу мерки и законови изисквания.

#### 1.1.3. Зони за защита на водите, съгласно чл. 119а, ал. 1 от Закона за водите

Зони за защита на водите	Вид на зоната	ИП не попада/попада (име, код) в зона за защита
чл. 119а, ал. 1, т. 1 от ЗВ	Зона за защита на питейните води от повърхностни водни тела	Не попада



ISO 9001



5800 гр. Плевен, ул. „Чаталдза“ №60

тел.: +359 64 88 51 00

e-mail: [dunavbd@bddr.bg](mailto:dunavbd@bddr.bg), web: [www.bd-dunav.bg](http://www.bd-dunav.bg)



Зони за защита на водите	Вид на зоната	ИП не попада/попада (име, код) в зона за защита
	Зона за защита на питейните води от подземни водни тела	Попада; всички подземни водни тела са определени като зони за защита на питейните води
чл. 119а, ал. 1, т. 2 от ЗВ	Зона за отдих и водни спортове	Не попада
чл. 119а, ал. 1, т. 3 от ЗВ	Чувствителна зона	Попада. BGCSAR114
	Уязвима зона	Попада. Северна Зона
чл. 119а, ал. 1, т. 4 от ЗВ	Зона за стопански ценни видове риби	Не попада
чл. 119а, ал. 1, т. 5 от ЗВ	Защитени територии	Не попада
	Зона за местообитания	Не попада
	Зона за птици	Не попада

#### 1.1.4. Санитарно-охранителни зони, съгласно чл. 119, ал. 4, т. 2 от ЗВ

ИП не попада в санитарно-охранителна зона (СОЗ) определена по реда на Наредба №3 16.10.2000 г. за условията и реда за проучване, проектиране, утвърждаване и експлоатация на санитарно-охранителните зони около водозточниците и съоръженията за питейно-битово водоснабдяване и около водозточниците на минерални води, използвани за лечебни, профилактични, питейни и хигиенни нужди (Наредба №3 от 16 октомври 2000 г.).

Съгласно наличната в БДДР информация, ИП не попада в буферна зона (1 000 м) на водозточник за питейно-битово водоснабдяване, без определена СОЗ, за който е необходимо е да се спазват ограниченията съгласно Приложение 1 към Национален каталог от мерки към ПУРБ.

1.1.5. Мерки заложи в ПУРБ 2016 – 2021 г. в Дунавски район за опазване на повърхностните и подземните води, които следва да се имат предвид при реализирането на ИП:

#### А. Забрани и ограничения, свързани с реализирането на предвидените в ИП дейности

Код на мярката	Наименование на мярката	Действия за изпълнение на мярката	Код на действие
HY_7	Подобряване на хидроморфологичното състояние на реките	Забрана за нарушаването на естественото състояние на леглата, бреговете на реките и крайбрежните заливаеми нивои, с изключение на дейности за удебочаване на фарватера и коригиране на речното корито за осигуряване/подобряване на безопасно корабоплаване в общия българо-румънски участък на р. Дунав и при дейности за защита от наводнения, както и други дейности съобразени с действащото законодателство	HY_7_5



ISO 9001



5800 гр. Плевен, ул. „Чаталджа“ №60  
 тел.: +359 64 88 51 00  
 e-mail: dunavbd@bddr.bg, web: www.bd-dunav.bg



Код на мярката	Наименование на мярката	Действия за изпълнение на мярката	Код на действие
HY_10	Осигуряване на екологичния отток	Забрана за водоземане при маловодие в засегнатите райони за всички водни тела (не само за зоните за защита на водите), когато оттокът е по-малък от 10% от средномногогодишното водно количество или от минималното средномесечно количество с 95% обезпеченост към точката на водоземане	HY_10_5
DP_2	Намаляване на дифузното замърсяване от промишлени дейности	Забрана на миенето и обслужването на транспортни средства и техника в крайбрежните таливасми панци и принадлежащите земи на водохранилищата	DP_2_8
PM_2	Опазване на химичното състояние на подземните води от замърсяване и ацидиране	Забрана за извършването на дейности водещи до отвеждането в подземните води на опасни вещества	PM_2_2

Съгласно представената информация, ИП предвижда брегово водоземане от повърхностен воден обект, с цел напояване на земеделски култури, без да се нарушават бреговете и дъното на реката.

Предвид горепосоченото, не се нарушават забраните по мерки с код HY\_7 и PM\_2

Дейностите в ИП са съобразени с действащото законодателство.

При реализиране на предвидените в ИП дейности е необходимо да се спазват забраните на мярка с код DP\_2.

Б. Мерки за запазване и подобряване на състоянието на повърхностните и подземни води, които следва да се имат предвид при реализация на ИП

Код на мярката	Наименование на мярката	Действия за изпълнение на мярката	Код на действие
EW_1	Намаляване на водоземането чрез въвеждане на водоспестяващи технологии	Въвеждане на водоспестяващи технологии и оборотно водоснабдяване	EW_1_1
EW_3	Осигуряване на измерване на количеството ползвани повърхностни и подземни води	Монтиране, изграждане на устройства за измерване на ползваните водни количества	EW_3_1
CA_10	Прилагане на разрешителен режим по реда на Закона за водите за водоземане от повърхностни и от подземни води, вкл. изграждане на свързаните с това съоръжения	Прилагане на разрешителен режим по реда на Закона за водите за водоземане от повърхностни и от подземни води, вкл. изграждане на свързаните с това съоръжения	CA_10_1
NI_1	Намаляване на замърсяването с нитрати от земеделски източници	Прилагане на приетите правила за добра земеделска практика в нитратно уязвими зони	NI_1_9



ISO 9001



5800 гр. Плевен, ул. „Чаталджо“ №60

тел.: +359 64 88 51 00

e-mail: [dunavbd@bdr.bg](mailto:dunavbd@bdr.bg), web: [www.bd-dunav.bg](http://www.bd-dunav.bg)



Код на мярката	Наименование на мярката	Действия за изпълнение на мярката	Код на действие
DP_11	Прилагане на екологични практики или най-добрите налични техники за ограничаване на отвеждането в подземните води на замърсяващи вещества	Прилагане на екологични практики или най-добрите налични техники за ограничаване на отвеждането в подземните води на замърсяващи вещества	DP_11_1

**В. Други мерки, които следва да се вземат предвид при реализиране на ИП**

При реализиране на ИП да се прилагат и спазват приложимите мерки съгласно Становището по Екологична оценка №7-3/2016 г. на проекта на ПУРБ към ПУРБ 2016 – 2021 г. в ДРБУ (Приложение №7.2.10 и Приложение №7.2.11).

Предвидените в ИП дейности са в изпълнение на мярка с код EW\_1 и наименование „Намаляване на водоземането чрез въвеждане на водоспестяващи технологии“, код на действие EW\_1\_1 „Въвеждане на водоспестяващи технологии и обратно водоснабдяване“.

**Заклучение:** Инвестиционното предложение е допустимо спрямо целите и мерките за опазване на околната среда, заложили в ПУРБ 2016 – 2021 г., при спазване на мерките посочени в т. 1.1.5 от настоящото становище.

**1.2. Допустимост на инвестиционното предложение спрямо мерките за постигане добро състояние на водите, определени в ПУРБ 2016 – 2021 г. в Дунавски район**

Със Заповед №РД-804/10.08.2021 г. на Министъра на околната среда и водите са утвърдени актуализираните в съответствие с Методиката за предварителна оценка на рисци от наводнения, райони със значителен риск от наводнения в Дунавски район за басейново управление. Заповедта е публично достъпна на интернет страницата на БДПР: [www.bd-dunav.org](http://www.bd-dunav.org), секция „Управление на водите“ подсекция „План за управление на рисци от наводнения 2022-2027 г.“, „Предварителни оценки на риска от наводнения в Дунавски район“ (<http://www.bd-dunav.org/content/privlenie-na-vodite-plan-za-upravlenie-na-risku-ot-navodneniia-2022-2027-prechvatitelna-ocenka-na-riska-ot-navodneniia-v-dunavski-rajon>)

**1.2.1. Райони със значителен потенциален риск от наводнения (РЗПРН), включително и актуализираните РЗПРН, съгласно горесцитираната Заповед на Министъра на околната среда и водите**

Съгласно предоставената информация, ИП попада в РЗПРН с код BG1\_APSFR\_YN\_021.

**1.2.2. Мерки заложили в ПУРБ 2016 – 2021 г. в Дунавски район за опазване на повърхностните и подземните води, които следва да се имат предвид при реализирането на ИП:**

**А. Забрани и ограничения, свързани с дейностите, предвидени в ИП**



ISO 9001



5800 гр. Плевен, ул. „Чаталдаз“ №60

тел.: +359 64 88 51 00

e-mail: [dunasbd@bldr.bg](mailto:dunasbd@bldr.bg); web: [www.bd-dunav.bg](http://www.bd-dunav.bg)



В Програмата от мерки заложена в ПУРН 2016 – 2021 г. в Дунавски район няма предвидени забрани и ограничения, касаещи реализирането на ИП, но следва да се спазват общите мерки за района за басейново управление.

**Б. Други мерки, които следва да се имат предвид при реализация на ИП**

При реализация на ИП е необходимо да се вземат предвид приложимите мерките съгласно Становище по Екологична оценка №1-1/2016 г. на проекта на ПУРН (Приложение №16 и Приложение №17 към ПУРН 2016 – 2021 г. в ДРБУ).

**Заключение:** Инвестиционното предложение е допустимо спрямо мерките заложени ПУРН 2016 – 2021 г. в Дунавски район.

**2. Забрани и ограничения, предвидени в Закона за водите, по отношение на този вид инвестиционни предложения и/или въздействия в резултат от реализирането им**

Използването на водите и водните обекти се осъществява при условията и по реда на Глава трета от Закона за водите, в т. ч. при не нарушаване на обществените интереси (съгласно чл. 49 от ЗВ).

Водоземането от повърхностни води подлежи на разрешителен режим, съгласно Глава четвърта от ЗВ (в т. ч. разпоредбите на чл. 60 и чл. 62 от ЗВ), при спазване изискванията, определени в *Наредбата за ползването на повърхностните води*.

С цел опазване на водите и водните обекти е необходимо да се спазват изискванията на Глава осма от ЗВ (в т. ч. забраните на чл. 118а и чл. 134).

С цел защита от вредното въздействие на водите е необходимо да се спазват изискванията на Глава девета от ЗВ (в т. ч. забраните на чл. 143 от ЗВ).

За водите, предназначени за напояване е необходимо да се спазват изискванията на Наредба № 18 от 27.05.2009 г. за качеството на водите за напояване на земеделските култури.

За намаляване и предотвратяване замърсяването на водите с нитрати е необходимо да се спазват изискванията на Наредба № 2 от 13 септември 2007 г. за опазване на водите от замърсяване с нитрати от земеделски отточници.

Погенциалните въздействия в резултат от реализирането от ИП са описани и взети предвид при направените заключения за допустимостта на ИП в т. 1 от настоящето становище.

**3. Относно информация за съществуващи или разрешени въздействия върху водното тяло в района, които трябва да бъдат взети предвид при последваща процедура по глава шест от ЗООС**

Актуална информация за съществуващи или разрешени въздействия е налична в Регистри на издадените разрешителни, публикувани на интернет страницата на Басейнова дирекция „Дунавски район“ - <http://www.bd-dunav.org/content/registri/razreshitelni-i-resheniia>.

**4. Информация за свободните водни ресурси в частта от подземно водно тяло, от което се предвижда водоземане (чрез съществуващи или чрез нови съоръжения), опасността от замърсяване на подземните води в процеса на**



1501001



1800 гр. Плевен, ул. „Чагалджа“ №60

тел.: +359 64 88 51 00

e-mail: [dunavbd@bldr.bg](mailto:dunavbd@bldr.bg), web: [www.bd-dunav.bg](http://www.bd-dunav.bg)



изграждане на нови тръбни (сондажни) кладенци и изисквания за предотвратяване на замърсяването

Неприложимо за ИП.

**5. Относно möjливата оценка на значителното въздействие върху водите и водните екосистеми:**

Реализирането на ИП „Водовземане от повърхностен воден обект р. Негованка, с цел напояване на земеделски култури в землището на с. Ресен, община Велико Търново, област Велико Търново“, не се очаква да окаже значително въздействие върху водите и водните екосистеми при спазване на мерките от т. 1 и нормативните изисквания посочени в т. 2 от настоящото становище.

**6. Заключение за приложимостта на чл. 93, ал. 9, т. 3 от ЗООС**

Дейностите заложили в ИП не изискват прилагане на чл. 93, ал. 9, т. 3 от ЗООС.

*Настоящото становище не отменя задълженията на възложителите на ИП за изпълнение на изискванията на Закона за водите и другите закони и подзаконови нормативни актове в Република България и не може да служи като основание за отпадане на отговорността по спазване на действителната нормативна уредба.*

Суважение,

**ЦВЕТОМИР ХРИСТОВА**

Директор на Басейнова дирекция „Дунавски район“



ISO 9001



5800 гр. Плевен, ул. „Чаталджа“ №60  
тел.: +359 64 88 51 00  
e-mail: [dunavbd@bldr.bg](mailto:dunavbd@bldr.bg), web: [www.bd-dunav.bg](http://www.bd-dunav.bg)





# РЕПУБЛИКА БЪЛГАРИЯ

Министерство на околната среда и водите

Басейнова дирекция „Дунавски район“

Изх. № РР-01-38-( 1 )  
гр. Плевен, ...10.05...2023 г.

ДО:  
Г-Н СТЕФАН ЛИПОВ  
УПРАВИТЕЛ НА „ЛИПОВИ“ ООД  
5060 С. РЕСЕН  
ОБЩИНА ВЕЛИКО ТЪРНОВО  
ул. „Георги Димитров“ № 3

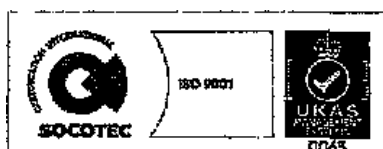
Относно: Заявление за издаване на разрешително за водоземане от повърхностен воден – река Росица, поречие Янтра, с цел самостоятелно водоснабдяване за напояване на земеделски култури, с наш вх. № РР-01-38/26.04.2023 г.

УВАЖАЕМИ ГОСПОДИН ЛИПОВ,

В Басейнова дирекция „Дунавски район“ (БДДР) е подадено от Вас заявление с вх. № РР-01-38/26.04.2023 г. за издаване на разрешително за водоземане от повърхностен воден – река Росица, поречие Янтра, с цел самостоятелно водоснабдяване за напояване на земеделски култури. Към заявлението са приложени следните документи:

- Документ за платена такса за издаване на разрешителното;
- Копие от Решение № ВТ-30-ПР/2023 г. на Директора на РИОСВ – Велико Търново за инвестиционно предложение: „Водоземане от повърхностни водни обекти р. Росица и р. Негованка, с цел напояване на земеделски култури в землището на с. Ресен, община Велико Търново, област Велико Търново“;
- Становище изх. № ПУ-01-93-(1)/01.03.2023 г. на Директора на БДДР гр. Плевен;
- Инвестиционен проект „Водоземане от повърхностен воден обект р. Росица с цел напояване на земеделски култури в землището на с. Ресен, ЕКАТТЕ 62517 община В. Търново, област В. Търново“, съдържащ описание на поливната система и обосновка на необходимото водно количество;
- Хидроложка оценка на водоземане от повърхностни води на р. Росица, BG1YN400R1112 в землището на с. Ресен, община Велико Търново, област Велико Търново за напояване на земеделски земи разположени край реката;

I. БДДР извърши обстоен преглед на представените документи и съдържащата се в тях информация в съответствие с изискванията на Закона за водите (ЗВ) и Наредбата за ползването на повърхностните води (Наредба за ППВ), приета с ПМС № 100 от 23.03.2021 година, при което се установи следното:



5800 гр. Плевен, ул. „Чаталджа“ №60  
тел.: +359 64 88 51 00  
e-mail: [dunavbd@bddr.bg](mailto:dunavbd@bddr.bg), web: [www.bd-dunav.bg](http://www.bd-dunav.bg)





### 1. В заявлението:

- в раздел „*Цел на водовземане*“ – не е посочена коректно целта на водовземане. Същата следва да се посочи – самостоятелно водоснабдяване за напояване на земеделски култури, съгласно Тарифа за таксите за водовземане, за ползване на воден обект и за замърсяване, приета с ПМС № 383 от 29.12.2016 г.;
- в раздел „*Място на водовземане - описание, надморска височина, географски координати, местност, административно-териториална и териториална единица, код по единния класификатор на административно-териториалните и териториалните единици*“ – информацията е непълна - следва да се посочи и идентификатора на поземления имот, в който се намира точката на водовземане;
- в раздел „*Място на водоползване (обект на водоснабдяване) - описание, надморска височина, географски координати, местност, административно-териториална и териториална единица, код по единния класификатор на административно-териториалните и териториалните единици*“ – не са посочени номерата на масивите, предназначени за напояване и представляващи място на водоползването;
- в раздел „*Параметри на исканото водно количество (м<sup>3</sup>/сек или л/сек), включително годишна водна маса (м<sup>3</sup>), режим на водовземането и разпределение по месеци*“ – информацията е непълна – посочена е само годишната водна маса, липсва моментното водно количество в куб.м./сек или л/сек.

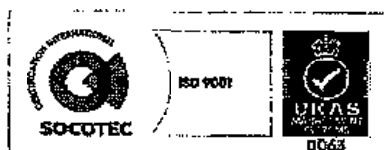
2. Липсват актуални скици или актуална карта, издадена от компетентен орган на местата на водовземане и местата на водоползване.
3. Липсва документ за съгласие от Община Велико Търново за разполагането на съоръженията за напояване в общинските поземлени имоти – от Решение № ВТ-30-ПР/2023 г. е видно, че съоръженията за напояване ще бъдат разположени в имоти, както следва: ПИ с идентификатор 62517.194.38 по КККР на с. Ресен, община В. Търново – общинска частна собственост и ПИ с идентификатор 62517.194.180 по КККР на с. Ресен, община В. Търново – общинска публична собственост;

II. Във връзка с гореизложеното и съобразно разпоредбите на Закона за водите и Наредбата за ползването на повърхностните води, приета с ПМС № 100 от 23.03.2021 година Ви уведомявам, че е необходимо да представите допълнително:

1. **Ново заявление – коректно попълнено, съдържащо цялата изискваща се съгласно образеца информация;**
2. **Актуални скици или карта за имотите, в които ще се извършва дейността, заверена от съответния компетентен орган или справка с индивидуализираните данни на имотите и административния орган на издаване, въз основа на които да може служебно да се събере информация, на основание чл.60, ал.2, т.2 от ЗВ;**
3. **Документ за съгласие от Община Велико Търново за разполагането на съоръженията за напояване в поземлени имоти – общинска собственост.**

Заявлението се подава задължително в оригинал, а приложените към него документи се подават в оригинал или копие с надлежна заверка „вярно с оригинала“.

Изисканите с настоящото писмо документи се подават в два екземпляра – единият екземпляр в качеството му на оригинал се представя върху книжен носител, а вторият – като негов пълен цифров аналог – върху магнитен носител, на основание чл.60, ал.12 от ЗВ.



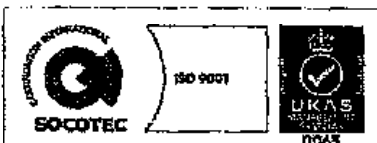
5800 гр. Плевен, ул. „Чатаджка“ №60  
 тел.: +359 64 88 51 00  
 e-mail: [dunavbd@bddr.bg](mailto:dunavbd@bddr.bg), web: [www.bd-dunav.bg](http://www.bd-dunav.bg)



На основание чл.61, ал. 3 от Закона за водите отстраняването на посочените несъответствия на преписката следва да стане в срок до два месеца от получаване на уведомлението. При неотстраняване на несъответствията в срок, документите не се разглеждат и не се открива процедура за издаване на разрешително, съгласно ал. 4 на същия член.

С уважение,

**ЦВЕТОМИРА ХРИСТОВА**  
 Директор на Басейнова дирекция "ОПН АД Плевенски район"



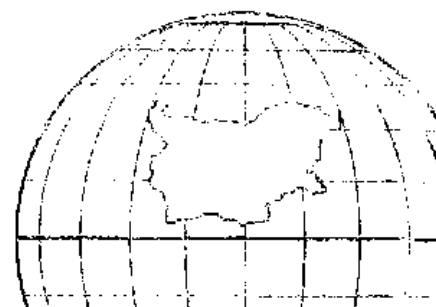
5800 гр. Плевен, ул. „Чаталджа“ №60  
 тел.: +359 64 88 51 00  
 e-mail: [dunavbd@bldr.bg](mailto:dunavbd@bldr.bg), web: [www.bd-dunav.bg](http://www.bd-dunav.bg)





**Справка за заявени услуги / справки**

Вх. номер	Наименование	Обект	Статус	Цена
299267-01.02.2023	Предоставяне на копие от кадастрална карта (без данните за собствеността) в цифров вид за урбанизирана територия; 1220. Предоставяне на копие от кадастрална карта (без данните за собствеността) в цифров вид за неурбанизирана територия	62517.191.388; 62517.197.4; 62517.200.245; 62517.500.2002; 62517.500.2003; 62517.500.2004; 62517.500.2006; 62517.500.2008; 62517.500.9214;	изпълнена	8,40 лв.



## **ОБЯСНИТЕЛНА ЗАПИСКА**

**към проект за ВОДОПРОВОДИ за напояване на земеделски земи от р. „Негованка“ и р. „Росица“ в землището на с. Ресен, община В. Търново, област В. Търново**

Настоящите проектни решения на трасетата са разработени по искане на дружеството собственик и арендатор на земеделски земи предмет на напояване. Ползвани са показаните места на водоземане, положителното становище на РИОСВ В. Търново и Басейнова дирекция – дунавски район гр. Плевен. Проектирането е съобразено с границите на имотите показани в одобрената кадастрална карта на землището на с. Ресен, община В. Търново. Проектните трасета на водопроводите ще следва да се допуснат и одобрят с решение на Общински съвет В. Търново.

Целта на изготвения проект е да се покажат трасетата на подземните водопроводи по които ще се осъществи подаването на вода към дъждовални инсталации. Проекта на парцеларния планима за цел да посочи дължината на отделните главни клонове и прилежащия сервитут на проводите засягащи общинските имоти. За преминаването през имотите на Общината ще се осъществи право на прокарване.

Не се предвижда корекция на външни граници на имоти и не се засягат частни имоти. Водопровода се полага в пътища общинска собственост, частни собствени имоти и имоти за които има сключен договор за аренда за срок от 10 год. Предоставените за ползване земеделски земи са упоменати в заповед № ПО – 09 – 393 от 04.10.2022г. на Областна дирекция земеделие гр. В. Търново, приложена в проектната документация.

С проекта се определят трасетата на проводите, съобразени с наличната кадастрална информация на терена и границите на имотите по одобрената кадастрална карта и кадастрални регистри.

Предвижда се напояване на земеделски земи от р. „Негованка“ и р. „Росица“ на посочените в отделните четири водоземания приложения в настоящата документация.

Проекта предвижда водоземанията да бъдат от левия и десния на р. „Негованка“ и от десния бряг на р. „Росица“. Местата с точките на водоземане и техните координати са показани в отделните четири подобекта.

Общата дължина на водопровода преминаващ през имоти общинска собственост от четирите водоземания от двете реки в землището на с. Ресен по одобрена КК и КР е - **154,37 л. м.**

Общата площ на сервитутното право за тази част е **855 кв. м.**

Отделните дължини, местоположение и сервитутите през отделните имоти са показани на представените подробни ситуационни планове.

Предвижда се напояване чрез дъждуване на общо **2 852 дка. земя** – предвидена култура за напояване - царевица. Напоителното поле ще се риалезира чрез полагане на подземен водопровод  $\Phi$  200мм и  $\Phi$  250 мм. по посочените трасета.

Дълбочината на полагане е предвидена на 1,20 м. под прилежащия терен с цел бъдещо обработване на земята и изграждане на трайна настилка на пътищата.


Сервитута на подземния провод е предвиден на 3,00м., ляво и дясно от водопровода.

Ползван е цифровия модел от одобрената кадастрална карта за землище с. Ресен, закупен от АГКК.

В проектната документация се прилага становище на РИОСВ В. Търново и Басейнова дирекция Плевен, заповед на Обл. ДЗ за предоставени права за ползване на земеделски земи.

Проекта се представя в три екземпляра за съгласуване от Община В. Търново и Общински съвет В. Търново.

ПРОЕКТАНТ :

	КАМБА НА ИНЖЕНЕРИТЕ В ИНВЕСТИЦИОННОТО ПРОЕКТИРАНЕ
	ПЪЛНА ПРОЕКТАНТСКА ПРАВОСПОСОБНОСТ
Сесия:	Регистрационен № 03385
ГПГ	ИМЕНА: ТИХОМИР ДАНОВ
Име на проекта:	Подпис: _____
По удостоверение:	
ГПГ	ВАЖИ С ВАЖНОСТТА НА СЪВЕТАТЕЛСТВОТО ЗА ПЪЛНА ПРОЕКТАНТСКА ПРАВОСПОСОБНОСТ

Възложител:



## **ОБЯСНИТЕЛНА ЗАПИСКА**

**към проект за ПАРЦЕЛАРЕН ПЛАН на подземен  
ВОДОПРОВОД за напояване на земеделски земи от  
р. „Негованка“ в землището на с. Ресен,  
община В. Търново, област В. Търново- водоземане № 1**

Настоящото ситуационно решение на трасето е разработено по искане на дружеството собственик и арендатор на земеделски земи предмет на напояване. Ползвани са показаните места на водоземане, положителното становище на РИОСВ В. Търново и Басейнова дирекция – дунавски район гр. Плевен. Проектирането е съобразено с границите на имотите показани в одобрената кадастрална карта на землището на н. м. Проекта за трасето на водопровода ще следва да се допусне и одобри с решение на Общински съвет В. Търново.

Целта на изготвения проект е да се покаже трасето на подземния водопровод и да се посочи дължината и сервитута на водопровода преминаващ през общинските имоти за водоземане № 1.

Не се предвижда корекция на външни граници на имоти и не се засягат държавни имоти. Водопровода се полага в пътища общинска собственост, частни собствени имоти и имоти за които има сключен договор за аренда за срок от 10 год.

С проекта ще се определи трасето на провода, съобразено с наличната кадастрална информация на терена и границите на имотите по одобрената кадастрална карта.

Предвижда се напояване на земеделски земи от р. „Негованка“ обхващащо масиви: 101; 102; 103, м. „Люляката“ по одобрената кадастрална карта на землище с. Ресен. Обща площ на напоителното поле от това водоземане: - **469 дка.** и вътрешна дължина на водопровода през земеделската територия – **1 071 л. м.**

Проекта предвижда водоземането да бъде от десния бряг на р. „Негованка“ – ПИ 62517.191.368, в точка с координати: СШ 43° 11' 13.646"; и ИД 25° 31'55.855". После водопровода преминава през ПИ 62517.103.2 – нива на манастир „Свето Преображение Господне“ с дължина от 75.81 л. м. и сервитут от 453 кв. м. Преминава през ПИ 62517.197.249 – полски път на Община В. Търново с дължина от 12.94 л. м. и сервитут от 77 кв. м., продължава през ПИ 62517.103.1, нива, собственост на манастир „Свето Преображение Господне“ с дължина от 576.26 л. м. и сервитут от 1 729 кв. м. Захранващия водопровод преминава през земеделски земи, без да засяга друга извън посочената общинска и частна собственост.

Общата дължина на водопровода от точка на водоземане № 1, преминаващ през общинския имот 62517.197.249 е - **12.94 л. м.**

Общата площ на сервитутното право за този имот е **77 кв. м.**

Отделните дължини, местоположение и сервитутите през отделните имоти са показани на представения ситуационен план.

Ползван е цифровия модел от одобрената кадастрална карта за землище с. Ресен, закупен от АГКК.

**Проектът предвижда:**

- Напояване чрез дъждуване на 469 дка земя – предвидена култура за напояване - царевица. Напоителното поле ще се риалезира чрез полагане на подземен водопровод  $\Phi$  200мм и  $\Phi$  250 мм. по посоченото трасе. Напоителното поле ще се изгради на територията на земеделски имоти включени в следните масиви: - 101, 102 и 103.


Сервитута на подземния провод е предвиден на 3,00м., ляво и дясно от водопровода.

Дълбочината на полагане е предвидена на 1,20 м. под прилежащия терен с цел бъдещо обработване на земята и изграждане на трайна настилка на пътища. На следваща фаза ще се представи трасировъчен план на подземния водопровод.

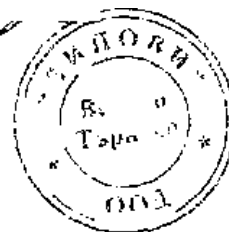
В проектната документация се прилага становище на РИОСВ В. Търново и Басейнова дирекция Плевен, пълномощно и др. документи имащи отношение по проекта.

Проекта се представя в три екземпляра за съгласуване от Община В. Търново и Общински съвет В. Търново.

**ПРОЕКТАНТ :**

	КАМАРА НА ИНЖЕНЕРИТЕ В ИНВЕСТИЦИОННО ПРОЕКТИРАНЕ
	ЛЪНА ПРОЕКТАНТСКА ПРАВОСПОСОБНОСТ
Символ:	Регистрационен № 03385
ГЛП	инж. ТИХОМИР ПАНОВ
№ на проекта:	Година:
Удобен срок:	Важно: ВЪЗЛОЖИТЕЛЯТ ДА СЪГЛАСУВА ЗА ПОП ЗА ТЕКУЩАТА ГОДИНА

**Възложител:**



**ОБЯСНИТЕЛНА ЗАПИСКА**  
**към проект за ПАРЦЕЛАРЕН ПЛАН за подземен**  
**ВОДОПРОВОД за напояване на земеделски земи от**  
**р. „Негованка“ в землището на с. Ресен,**  
**община В. Търново, област В. Търново, водовземане № 2**

Настоящото ситуационно решение на трасето е разработено по искане на дружеството собственик и арендатор на земеделски земи предмет на напояване. Ползвани са показаните места на водовземане, положителното становище на РИОСВ В. Търново и Басейнова дирекция – дунавски район гр. Плевен. Проектирането е съобразено с границите на имотите показани в одобрената кадастрална карта на землището на н. м. Проекта за трасето на водопровода ще следва да се допусне и одобри с решение на Общински съвет В. Търново.

Целта на изготвения проект е да се покаже трасето на подземния водопровод, като се посочи дължината му и сервитута му преминаващ през общинските имоти.

Не се предвижда корекция на външни граници на имоти и не се засягат частни имоти. Водопровода се полага в пътища общинска собственост, частни собствени имоти и имоти за които има сключен договор за аренда за срок от 10 год.

С проекта ще се определи трасето на провода, съобразено с наличната кадастрална информация на терена и границите на имотите по одобрената кадастрална карта.

Предвижда се напояване на земеделски земи от р. Негованка обхващащо масиви: 146 и 147 по одобрената кадастрална карта на землището. Обща площ на напоителното поле: - **433 дка.** и вътрешна дължина на водопровода през земеделската територия – **468 л. м.**

Проекта предвижда водовземането да бъде от левия бряг на р. „Негованка“ – ПИ 62517.191.368, в точка с координати: СШ 43° 11' 22.336"; и ИД 25° 32'09.754". После водопровода преминава през ПИ 62517.145.501 – път на Община В. Търново с дължина от 4,33 л. м. и сервитут от 26 кв. м. Преминава през ПИ 62517.147.409 – гори и храсти в зем. земи, собственост на Община В. Търново с дължина от 4,54 л. м. и сервитут от 28 кв. м. После продължава през - ПИ 62517.147.17, собственост на манастир „Свето Преображение Господне“ с дължина от 70,76 л. м. и сервитут от 424 кв. м. и продължава на запад през частните имоти, като пресича ПИ 62517.800.135 – полски път на Община В. Търново с дължина от 4,19 л. м. и сервитут от 25 кв. м.

Общата дължина на водопровода от тази точка на водовземане № 3, до края е 468 л. м.

Общата дължина на водопровода от този клон, преминаващ през общинските имоти е - **13,06 л. м.**

Общата площ на сервитутното право за тази част е **79 кв. м.**

Отделните дължини, местоположение и сервитутите през отделните имоти са показани на представения ситуационен план.

Ползван е цифровия модел от одобрената кадастрална карта за землище с. Ресен, закупен от АГКК.



**Проектът предвижда:**

- Напояване чрез дъждуване на 550 дка. земя – предвидена култура за напояване - царевица. Напоителното поле ще се риалезира чрез полагане на подземен водопровод  $\Phi$  200мм и  $\Phi$  250 мм. по посоченото трасе. Напоителното поле ще се изгради на територията на земеделски имоти включени в следните масиви: - 146 и 147.


Сервитута на подземния провод е предвиден на 3,00м., ляво и дясно от водопровода.

Дълбочината на полагане е предвидена на 1,20 м. под прилежащия терен с цел бъдещо обработване на земята и изграждане на трайна настилка на пътища. На следваща фаза ще се представи трасировъчен план на подземния водопровод.

В проектната документация се прилага становище на РИОСВ В. Търново и Басейнова дирекция Плевен, пълномощно и др. документи имащи отношение по проекта.

Проекта се представя в три екземпляра за съгласуване от Община В. Търново и Общински съвет В. Търново.

ПРОЕКТАНТ :

 КАМАРА НА ИНЖЕНЕРИТЕ В ИНВЕСТИЦИОННОТО ПРОЦЕДУРАНЕ	ПЪЛНА ПРОЕКТАНТСКА ПРАВОМОЩНОСТ
	Регистрационен № 03386 ИЛИ ТИХОМИР ПАНОВ
Секция: ГПГ	Подпис: _____
Местно по проекта: 146 и 147 земеделски имоти	ВАЖНО: ВАЖНО! ЧИТИТЕ ПОЗВАНИЕ ЗА ПЛАН ЗА ПЛОЩАТА ГОДИНО!

Възложител:



## **ОБЯСНИТЕЛНА ЗАПИСКА**

**към проект за Парцеларен план за трасе на подземен  
водопровод за напояване на земеделски земи от  
р. „Негованка“ в землището на с. Ресен,  
община В. Търново, област В. Търново - водовземане № 3**

Настоящия проект за парцеларен план на трасето на водопрода е разработено по искане на дружеството собственик и арендатор на земеделски земи предмет на напояване. Ползвани са показаните места на водовземане, положителното становище на РИОСВ В. Търново и Басейнова дирекция – дунавски район гр. Плевен. Проектирането е съобразено с границите на имотите показани в одобрената кадастрална карта на землището на н. м. Проекта за трасето на водопровода ще следва да се допусне и одобри с решение на Общински съвет В. Търново.

Целта на изготвения проект е да се покаже трасето на подземния водопровод и да се посочи дължината и сервитута на водопровода преминаващ през общинските имоти.

Не се предвижда корекция на външни граници на имоти и не се засягат държавни имоти. Водопровода се полага в пътища общинска собственост, частни собствени имоти и имоти за които има сключен договор за аренда за срок от 10 год.

С проекта ще се определи трасето на провода, съобразено с наличната кадастрална информация на терена и границите на имотите по одобрената кадастрална карта.

Предвижда се напояване на земеделски земи от р. Негованка обхващащо масиви: 152, 153, 154 по одобрената кадастрална карта на землището. Обща площ на напоителното поле: - **550 дка.** и вътрешна дължина на водопровода през земеделската територия – **1047 л. м.**

Проекта предвижда водовземането да бъде от левия бряг на р. „Негованка“ – ПИ 62517.191.368, в точка с координати: СШ 43° 11' 35.404"; и ИД 25° 32' 28.352". После водопровода преминава през ПИ 62517.197.6 – пасище на Община В. Търново с дължина от 22,37 л. м. и сервитут от 134 кв. м. Пресича полски път - ПИ 62517.145.501 с дължина от 5 л. м. и сервитут от 29 кв. м., продължава през ПИ 62517.145.411, храсти в зем. земи, собственост на Община В. Търново с дължина от 19 л. м. и сервитут от 113 кв. м., продължава през ПИ 62517.147.17 – нива собственост на манастир „Свето Преображение Господне“ с дължина от 1.67 л. м. и сервитут от 12 кв. м.; пресича ПИ 62517.153.441- местен път на Община В. Търново с дължина от 16 л. м. и сервитут от 97 кв. м., след което влиза в собствен имот на „ЛИПОВИ“ ООД – т. А – ПИ 62517.154.27, продължава на запад през земеделските земи като пресича перпендикулярно полски пътища със ширина от 4,00м.: - ПИ 62517.800.136; ПИ 62517.800.137 – общо 8 л. м. и общо 48 кв. м. сервитутно право. Захранващия водопровод преминава през земеделски земи, без да засяга друга общинска и държавна собственост.



Общата дължина на водопровода от тази точка на водоземане № 3, преминаващ през общинските имоти е - **70.37 л. м.**

Общата площ на сервитутното право за тази част е **405 кв. м.**

Отделните дължини, местоположение и сервитутите през отделните имоти са показани на представения ситуационен план.

Ползван е цифровия модел от одобрената кадастрална карта за землище с. Ресен, закупен от АГКК.

**Проектът предвижда:**

- Напояване чрез дъждуване на 550 дка. земя – предвидена култура за напояване - царевица. Напоителното поле ще се риалезира чрез полагане на подземен водопровод Ф 200мм и Ф 250 мм. по посоченото трасе. Напоителното поле ще се изгради на територията на земеделски имоти включени в следните масиви: - 152, 153 и 154.

Сервитута на подземния провод е предвиден на 3,00м., ляво и дясно от водопровода.

Дълбочината на полагане е предвидена на 1,20 м. под прилежащия терен с цел запазване при бъдещо обработване на земята и при изграждане на трайна настилка на пътища. На следваща фаза ще се представи трасировъчен план на подземния водопровод.

В проектната документация се прилага становище на РИОСВ В. Търново и Басейнова дирекция Плевен, пълномощно и др. документи имащи отношение по проекта.

Проекта се представя в три екземпляра за съгласуване от Община В. Търново и Общински съвет В. Търново.

ПРОЕКТАНТ :

ОБЩИНСКИ СЪВЕТ В. ТЪРНОВО	КАСАЦИЯ НА ИНЖЕНЕРИТЕ В ИНВЕСТИЦИОННОТО ПРОЕКТИРАНЕ
	ПЪЛНА ПРОЕКТАНТСКА ПРАВОМОЩНОСТ
Гр. община	Регистрация е- № 03385
ППГ	инж. ТИХОМИР ПАНОВ
Местоположение на проекта	Издана
Общ. местоположение	Директор
	Директор
	Директор

Възложител:



## **ОБЯСНИТЕЛНА ЗАПИСКА**

**към проект за ПАРЦЕЛАРЕН ПЛАН на подземен  
ВОДОПРОВОД за напояване от**

**р. „Росица“ на земеделски земи в землището на с. Ресен,  
община В. Търново, област В. Търново - водовземане № 4**

Настоящото ситуационно решение на трасето е разработено по искане на дружеството собственик и арендатор на земеделски земи предмет на напояване. Ползвани са показаните места на водовземане, положителното становище на РИОСВ В. Търново и Басейнова дирекция – дунавски район гр. Плевен. Проектирането е съобразено с границите на имотите показани в одобрената кадастрална карта на землището на н. м. Проекта за трасето на водопровода ще следва да се допусне и одобри с решение на Общински съвет В. Търново.

Целта на изготвения проект е да се покаже трасето на подземния водопровод и да се посочи дължината и сервитута на водопровода преминаващ през общинските имоти.

Не се предвижда корекция на външни граници на имоти и не се засягат държавни имоти. Водопровода се полага в пътища общинска собственост, частни собствени имоти и имоти за които има сключен договор за аренда за срок от 10 год.

С проекта ще се определи трасето на провода, съобразено с наличната кадастрална информация на терена и границите на имотите по одобрената кадастрална карта.

Предвижда се напояване на земеделски земи от р. „Росица“ обхващащо масиви: 66, 67, 70, 71, 72, 73, 74, 74, 75 по КК и КР – обща площ на напоителното поле: - 1400 дка. и вътрешна дължина на водопровода през земеделските земи – 1890 л. м.

Проекта предвижда водовземането да бъде от десния бряг на р. Росица – ПИ 62517.193.170, в точка с координати: СШ 43° 12' 20.861"; и ИД 25° 35' 29.498". После водопровода преминава през ПИ 62517.194.38 – изоставена ливада на Община В. Търново с дължина от 28,05 л. м. и сервитут от 168 кв. м. Пресича ведомствен път - ПИ 62517.194.180 с дължина от 4 л. м. и сервитут от 24 кв. м., продължава през собствен имот на „ЛИПОВИ“ ООД – ПИ 62517.71.22 с дължина от 6,09 л. м. и сервитут от 34 кв. м., продължава през ПИ 62517.800.182 – път с дължина от 4 л. м. и сервитут от 6 кв. м. след което влиза в собствен имот на „ЛИПОВИ“ ООД – т. А, продължава на запад и на изток през земеделските земи като пресича перпендикулярно следните полски пътища общинска собственост със ширина от 4,00м.: - ПИ 62517.800.179; ПИ 62517.800.180; ПИ 62517.800.181; ПИ 62517.800.182 – общо 16 л. м. и общо 96 кв. м. сервитутно право. Захранващия водопровод преминава през земеделски земи, без да засяга друга общинска и държавна собственост.

Общата дължина на водопровода през общинските имоти е 58 л. м.

Общата площ на сервитута на водопровода е 294 кв. м.

Отделните дължини, местоположение и сервитутите през отделните имоти са показани на представения ситуационен план.

Ползван е цифровия модел от одобрената кадастрална карта за землище с. Ресен, закупен от АГКК.

**Проектът предвижда:**

- Напояване чрез дъждуване на 1 400 дка. земя – предвидена култура за напояване - царевица. Напоителното поле ще се риалезира чрез полагане на подземен водопровод Ф 200мм и Ф 250 мм. по посоченото трасе. Напоителното поле ще се изгради на територията на земеделски имоти включени в следните масиви: - 66, 67, 70, 71, 72, 73, 74,74 и 75 по КК и КР на с. Ресен.



Сервитута на подземния провод е предвиден на 3,00м., ляво и дясно от водопровода.

Дълбочината на полагане е предвидена на 1,20 м. под прилежащия терен с цел запазване на провода при бъдещо обработване на земята и изграждане на трайна настилка на общинските пътища. На следваща фаза ще се представи трасировъчен план на подземния водопровод.

В проектната документация се прилага становище на РИОСВ В. Търново и Басейнова дирекция Плевен, пълномощно и др. документи имащи отношение по проекта.

Проекта се представя в три екземпляра за съгласуване от Община В. Търново и Общински съвет В. Търново.

ПРОЕКТАНТ :

 СЪДИЯ: ГПГ Частта на проекта: по изготвеното на СДП	КАМАРА НА ИНЖЕНЕРИТЕ В ИНВЕСТИЦИОННОТО ПРОЕКТИРАНЕ ПЪЛНА ПРОЕКТАНТСКА ПРАВОСПОСОБНОСТ
	Регистрационен № 03385 ИНЖ. ТИХОМИР ИАНОУ Подпис: 
ВАЖНО: ВАЛИДНО УПОМОТВАНЕ ЗА ПЛАН ЗА ТЕКУЩА ПОДПИС	

Възложител:



Приложение № 11 към Заповед № РД-392/06.06.2017 г. на министъра на околната среда и водите за одобряване на образци на заявления за издаване на разрешителни по Закона за водите (ЗВ)

**ОБРАЗЕЦ**

**11**

**ДО**  
**ДИРЕКТОРА НА**  
**БАСЕЙНОВА ДИРЕКЦИЯ**  
**„ДУНАВСКИ РАЙОН“**

## **ЗАЯВЛЕНИЕ**

*За издаване на разрешително за водоземане от повърхностен воден обект, чрез изградени съоръжения*

**УВАЖАЕМИ/А ГОСПОДИН/ГОСПОЖО ДИРЕКТОР,**

На основание чл. 52, ал. 1, т. 4, чл. 44, ал. 1, чл. 60, ал. 1-3 от Закона за водите и чл. 27 от Наредбата за ползването на повърхностните води (обн., ДВ, бр. 100 от 16.12.2016 г.), моля да бъде открита процедура за издаване на разрешително за водоземане от повърхностен воден обект.

### **ДАНИИ ЗА ЗАЯВИТЕЛЯ**

Трите имена (за физически лица - регистрирани земеделски стопани) Наименование/фирма (за юридически лица и еднолични търговци)	„ЛИПОВИ“ ООД гр.Велико Търново
Постоянен адрес (за физически лица) Седалище и адрес на управление (за юридически лица и еднолични търговци)	гр.Велико Търново, ул. „Трети март“ № 5, община Велико Търново
ЕГН (за физически лица) Единен идентификационен код за юридически лица и еднолични търговци)	ЕИК: 104625331
Адрес за кореспонденция, вкл. електронен адрес (при наличие на такъв)	село Ресен, общ. В.Търново ул. "Георги Димитров" №3 lipovi@abv.bg
Телефон (за връзка с физическото лице или с лицето, което управлява или	

представлява юридическото лице)	
Факс (за връзка с физическото лице или с лицето, което управлява или представлява юридическото лице)	

### ДАНИИ ЗА ВОДОВЗЕМАНЕТО

<b>Цел на водовземане</b>	<b>Самостоятелно водоснабдяване за напояване на земеделски култури</b>
<b>Воден обект и код на водното тяло, предмет на водовземане</b>	река Росица с код за водно тяло <b>BGIYN400R1112</b>
<b>Място на водовземане</b> - описание, надморска височина, географски координати, местност, административно-териториална и териториална единица, код по единния класификатор на административно-териториалните и териториалните единици.	Координати на водовземанията:  43° 12' 20.861" 25° 35' 29.498" Н = 54.80 м;  в ПИ 62517.193.170
<b>Място на водоползване</b> (обект на водоснабдяване) - описание, надморска височина, географски координати, местност, административно-териториална и териториална единица, код по единния класификатор на административно-териториалните и териториалните единици.	Поливните земи се намират в землището на с.Ресен, <b>ЕКАТТЕ 62517</b> община В.Търново, област В.Търново. Съгласно приложената ситуация масивите на земеделското стопанство са с обща площ от <b>1400 дка</b> .  масив № 37 - 1114 дка  масив № 78 - 286 дка
<b>Място на заустване/отвеждане на използваните води</b> - описание, надморска височина, географски координати, местност, административно-териториална и териториална единица, код по единния класификатор на административно-териториалните и териториалните единици.	
<b>Параметри на исканото водно количество</b> ( $m^3/сек$ или $л/сек$ ), включително годишна водна маса ( $m^3$ ), режим на водовземането и разпределение по месеци.	- Водовземане от р.Росица $Q_{год} = 1400 \text{ дка} \times 360 \text{ m}^3/\text{дка} = 504\,000 \text{ m}^3$  водно количество - 67 л/сек  Необходимата водна маса за целия поливен период е съответно:  <b><math>\Sigma Q_{год} = 504\,000 \text{ m}^3</math> вода.</b>

--	--

**ПРИЛАГАМ СЛЕДНИТЕ ДОКУМЕНТИ:**

<input type="checkbox"/>	Заверен документ за платена такса за издаване на разрешителното.
<input type="checkbox"/>	Актуална скица или карта за имотите, в които ще се извършва дейността, заверена от съответния компетентен орган.
<input type="checkbox"/>	Документ, удостоверяващ съгласието на собственика на съоръженията, или договор със собственика на съоръженията за предоставяне на услугата "водоподаване" - когато водоземането е пряко свързано с използване на съществуващи съоръжения на язовири, както и в случаите, при които водоползването се осигурява чрез съществуващи хидротехнически съоръжения за улавяне, довеждане и акумулиране на вода.
<input type="checkbox"/>	Обосновка на заявеното водно количество, съгласно нормите за водопотребление, определена по реда на чл. 117а, ал. 2 от ЗВ или § 140 от ПРЗ към ЗИД на ЗВ (обн. ДВ, бр. 61/2010 г.).
<input type="checkbox"/>	Проект за санитарно-охранителна зона - когато искането е за питейно-битово водоснабдяване.
<input type="checkbox"/>	Копие или само се посочва номерът на действащ (влязъл в сила или подлежащ на предварително изпълнение, както и незагубил правно действие) административен акт, издаден по реда на глава шеста от Закона за опазване на околната среда и/или по чл. 31 от Закона за биологичното разнообразие, за одобряване, съответно съгласуване на инвестиционното предложение, за чието осъществяване се иска разрешаване на водоземането и/или ползването на водния обект (в т.ч. писмо от компетентния орган по отношение приложимата процедура по реда на глава шеста от Закона за опазване на околната среда и/или по чл. 31 от Закона за биологичното разнообразие).
<input type="checkbox"/>	Документи съгласно чл. 27 от Наредбата за ползване на повърхностните води: <ul style="list-style-type: none"> <li>• хидроложка част и водностански изследвания, доказващи наличието на исканото водно количество във водния обект;</li> <li>• документ за собственост или договор, удостоверяващ съгласие на собственика за ползване на съоръженията, и документ за въвеждане на обекта в експлоатация;</li> <li>• екзекутивна документация, която съдържа чертежи на съоръженията и доклад, описващ параметрите и техническото състояние на съоръженията, както и възможността съоръженията да изпълняват заявеното предназначение;</li> <li>• при липса на екзекутивна документация се изготвят схеми и чертежи на изграденото съоръжение, а в доклада се представят параметрите и техническото описание на състоянието на съоръжението.</li> </ul>
<input type="checkbox"/>	Схема, в т.ч. текстово описание на пътя на водата от мястото на водоземане до мястото на потребление, с технически параметри на съоръженията, както и връзката със съществуващи водностански системи и съоръжения.
<input type="checkbox"/>	Информация за монтирано средство за измерване.
<input type="checkbox"/>	Проект за завиряване, съгласно чл. 25 от Наредбата за ползване на повърхностните води - когато искането е за завиряване на новоизграден



	воден обект.
<input type="checkbox"/>	Доказателства относно необходимостта от прехвърляне на води – когато искането е с цел прехвърляне на води между речни басейни.
<input type="checkbox"/>	Удостоверение за регистрация на земеделски стопанин (в случаите по чл. 50, ал. 3, буква „Г“).

**Забелеска:**

1. Заявлението се подава от името и се подписва лично от лице с представителна власт по регистрацията на юридическото лице/търговеца.
2. Заявлението и приложените към него документи се подават в два екземпляра - единият екземпляр в качеството му на оригинал се представя върху книжен носител, а вторият - като негов пълен цифров аналог - върху електронен носител.
3. Екзекутивната документация, схеми и чертежи се изготвят от лица, които притежават професионална квалификация „магистър-инженер“ по специалността, свързана с вида на исканото разрешително, и са регистрирани по реда на Закона за камарите на архитектите и инженерите в инвестиционното проектиране.



**ДАТА:**

**ЗАЯВИТЕЛ:**

*Име, подпис*

**Приложение № 11** към Заповед № РД-392/06.06.2017 г. на министъра на околната среда и водите за одобряване на образци на заявления за издаване на разрешителни по Закона за водите (ЗВ)

**ОБРАЗЕЦ  
11**

**ДО  
ДИРЕКТОРА НА  
БАСЕЙНОВА ДИРЕКЦИЯ  
„ДУНАВСКИ РАЙОН“**

## **ЗАЯВЛЕНИЕ**

*За издаване на разрешително за водовземане от повърхностен воден обект, чрез изградени съоръжения*

### **УВАЖАЕМИ/А ГОСПОДИН/ГОСПОЖО ДИРЕКТОР,**

На основание чл. 52, ал. 1, т. 4, чл. 44, ал. 1, чл. 60, ал. 1-3 от Закона за водите и чл. 27 от Наредбата за ползването на повърхностните води (обн., ДВ, бр. 100 от 16.12.2016 г.), моля да бъде открита процедура за издаване на разрешително за водовземане от повърхностен воден обект.

### **ДАНИ ЗА ЗАЯВИТЕЛЯ**

<b>Трите имена (за физически лица - регистрирани земеделски стопани) Наименование/фирма (за юридически лица и еднолични търговци)</b>	<b>„ЛИПОВИ“ ООД гр.Велико Търново</b>
<b>Постоянен адрес (за физически лица) Седалище и адрес на управление (за юридически лица и еднолични търговци)</b>	<b>гр.Велико Търново, ул. „Трети март“ № 5, община Велико Търново</b>
<b>ЕГН (за физически лица) Единен идентификационен код за юридически лица и еднолични търговци)</b>	<b>ЕИК: 104625331</b>
<b>Адрес за кореспонденция, вкл. електронен адрес (при наличие на такъв)</b>	<b>село Ресен, общ. В.Търново ул. "Георги Димитров" №3 lipovi@abv.bg</b>
<b>Телефон (за връзка с физическото лице или с лицето, което управлява или</b>	

представява юридическото лице)	
Факс (за връзка с физическото лице или с лицето, което управлява или представлява юридическото лице)	

### ДАНИИ ЗА ВОДОВЗЕМАНЕТО

<b>Цел на водоземане</b>	<b>Самостоятелно водоснабдяване за напояване на земеделски култури</b>
<b>Воден обект и код на водното тяло, предмет на водоземане</b>	река Негованка с код за водно тяло <b>BG1YN400R010</b>
<b>Място на водоземане</b> - описание, надморска височина, географски координати, местност, административно-териториална и териториална единица, код по единния класификатор на административно-териториалните и териториалните единици.	Координати на водоземанията: <b>Водоземане 1</b> в ПИ 62517.191.368 43° 11' 13.646" 25° 31' 55.855" Н = 69.51 м; <b>Водоземане 2</b> в ПИ 62517.191.368 43° 11' 22.336" 25° 32' 09.754" Н = 68.46 м; <b>Водоземане 3</b> в ПИ 62517.191.368 43° 11' 35.404" 25° 32' 28.352" Н = 66.42 м;
<b>Място на водоползване</b> (обект на водоснабдяване) - описание, надморска височина, географски координати, местност, административно-териториална и териториална единица, код по единния класификатор на административно-териториалните и териториалните единици.	Поливните земи се намират в землището на с.Ресен, ЕКАТТЕ 62517 община В.Търново, област В.Търново. Съгласно приложената ситуация масивите на земеделското стопанство са с обща площ от 1452 дка. <b>Водоземане 1</b> масив № 46 - 468.948 дка <b>Водоземане 2</b> масив № 63 - 433.009 дка <b>Водоземане 3</b> масив № 65 - 550.191 дка
<b>Място на заустване/отвеждане на използваните води</b> - описание, надморска височина, географски координати, местност, административно-териториална и териториална единица, код по единния класификатор на административно-териториалните и териториалните единици.	

<p>Параметри на исканото водно количество (<math>m^3/сек</math> или <math>л/сек</math>), включително годишна водна маса (<math>m^3</math>), режим на водовземането и разпределение по месеци.</p>	<p>- <b>Водовземане 1</b> от р.Негованка  <math>Q_{год} = 469 \text{ дка} \times 360 \text{ m}^3/\text{дка} = 168\ 840 \text{ m}^3</math>  Водно количество до 40 л/сек</p> <p>- <b>Водовземане 2</b> от р. Негованка  <math>Q_{год} = 433 \text{ дка} \times 360 \text{ m}^3/\text{дка} = 155\ 880 \text{ m}^3</math>  Водно количество до 35 л/сек</p> <p>- <b>Водовземане 3</b> от р. Негованка  <math>Q_{год} = 550 \text{ дка} \times 360 \text{ m}^3/\text{дка} = 198\ 000 \text{ m}^3</math>  Водно количество до 45 л/сек</p> <p>Необходимата водна маса за целия поливен период е съответно:</p> <p><math>\Sigma Q_{год} = 522\ 720 \text{ m}^3 \text{ вода.}</math></p>
---	---

**Решение № ВТ-10-ПР/2023 г.от РИОСВ В.Търново**

**ПРИЛАГАМ СЛЕДНИТЕ ДОКУМЕНТИ:**

<input type="checkbox"/>	Заверен документ за платена такса за издаване на разрешителното.
<input type="checkbox"/>	Актуална скица или карта за имотите, в които ще се извършва дейността, заверена от съответния компетентен орган.
<input type="checkbox"/>	Документ, удостоверяващ съгласието на собственика на съоръженията, или договор със собственика на съоръженията за предоставяне на услугата "водоподаване" - когато водовземането е пряко свързано с използване на съществуващи съоръжения на язовири, както и в случаите, при които водоползването се осигурява чрез съществуващи хидротехнически съоръжения за улавяне, довеждане и акумулиране на вода.
<input type="checkbox"/>	Обосновка на заявеното водно количество, съгласно нормите за водопотребление, определена по реда на чл. 117а, ал. 2 от ЗВ или § 140 от ПРЗ към ЗИД на ЗВ (обн. ДВ, бр. 61/2010 г.).
<input type="checkbox"/>	Проект за санитарно-охранителна зона - когато искането е за питейно-битово водоснабдяване.
<input type="checkbox"/>	Копие или само се посочва номерът на действащ (влязъл в сила или подлежащ на предварително изпълнение, както и незагубил правно действие) административен акт, издаден по реда на глава шеста от Закона за опазване на околната среда и/или по чл. 31 от Закона за биологичното разнообразие, за одобряване, съответно съгласуване на инвестиционното предложение, за чието осъществяване се иска разрешаване на водовземането и/или ползването на водния обект (в т.ч. писмо от компетентния орган по отношение приложимата процедура по реда на глава шеста от Закона за опазване на околната среда и/или по чл. 31 от Закона за биологичното разнообразие).
<input type="checkbox"/>	Документи съгласно чл. 27 от Наредбата за ползване на повърхностните води: <ul style="list-style-type: none"> <li>• хидроложка част и водностопански изследвания, доказващи наличието на</li> </ul>

	<p>исканото водно количество във водния обект;</p> <ul style="list-style-type: none"> <li>• документ за собственост или договор, удостоверяващ съгласие на собственика за ползване на съоръженията, и документ за въвеждане на обекта в експлоатация;</li> <li>• екзекутивна документация, която съдържа чертежи на съоръженията и доклад, описващ параметрите и техническото състояние на съоръженията, както и възможността съоръженията да изпълняват заявеното предназначение;</li> <li>• при липса на екзекутивна документация се изготвят схеми и чертежи на изграденото съоръжение, а в доклада се представят параметрите и техническото описание на състоянието на съоръжението.</li> </ul>
<input type="checkbox"/>	Схема, в т.ч. текстово описание на пътя на водата от мястото на водоземане до мястото на потребление, с технически параметри на съоръженията, както и връзката със съществуващи водостопански системи и съоръжения.
<input type="checkbox"/>	Информация за монтирано средство за измерване.
<input type="checkbox"/>	Проект за завиряване, съгласно чл. 25 от Наредбата за ползване на повърхностните води - когато искането е за завиряване на новоизграден воден обект.
<input type="checkbox"/>	Доказателства относно необходимостта от прехвърляне на води – когато искането е с цел прехвърляне на води между речни басейни.
<input type="checkbox"/>	Удостоверение за регистрация на земеделски стопанин (в случаите по чл. 50, ал. 3, буква „г“).

**Забележка:**

1. Заявлението се подава от името и се подписва лично от лице с представителна власт по регистрацията на юридическото лице/търговеца.
2. Заявлението и приложенияте към него документи се подават в два екземпляра - единият екземпляр в качеството му на оригинал се представя върху книжен носител, а вторият - като негов пълен цифров аналог - върху електронен носител.
3. Екзекутивната документация, схеми и чертежи се изготвят от лица, които притежават професионална квалификация „магистър-инженер“ по специалността, свързана с вида на исканото разрешително, и са регистрирани по реда на Закона за камарите на архитектите и инженерите в инвестиционното проектиране.

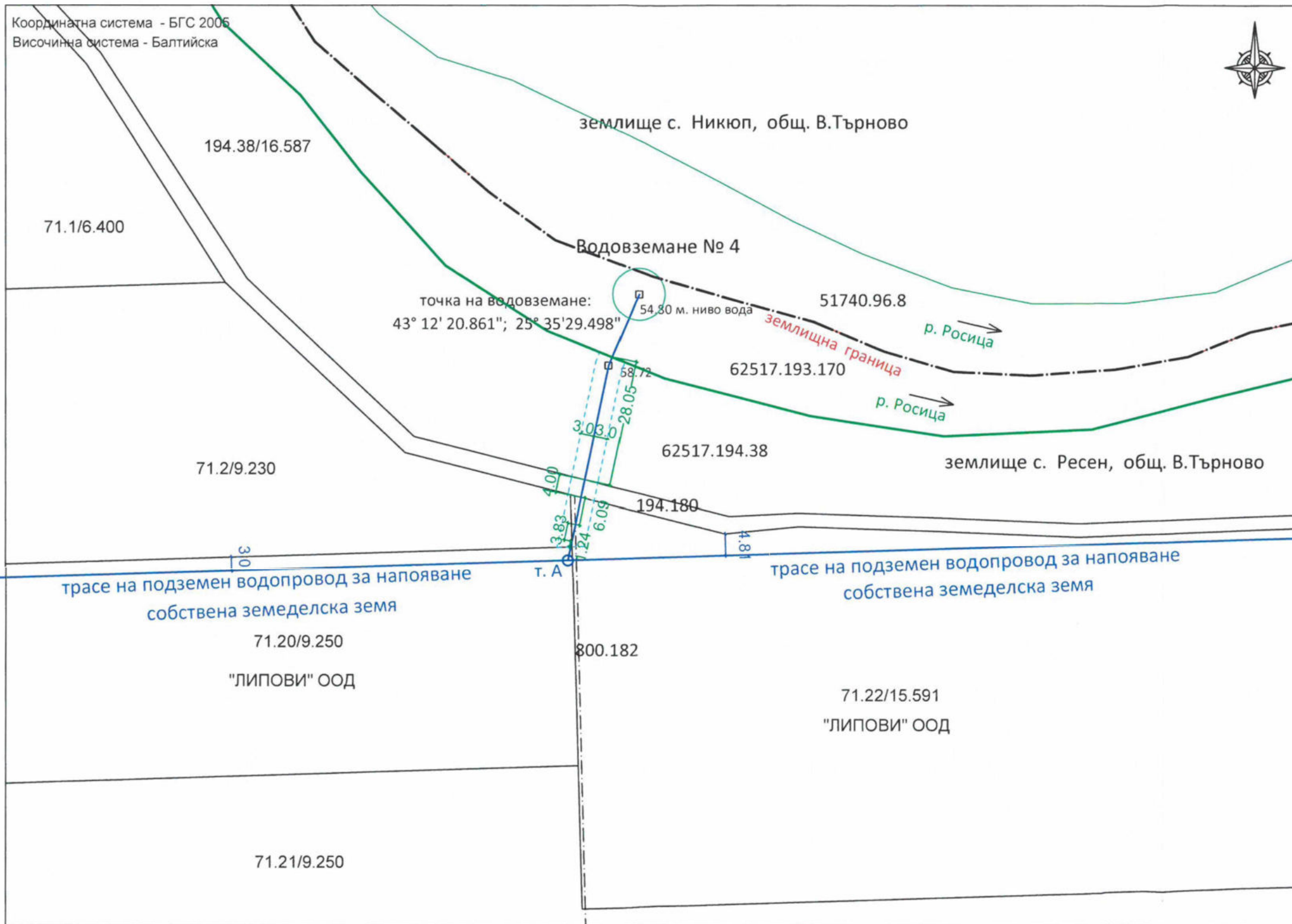
ДАТА:



/име, подпис/

ИЗВАДКА от КАДАСТРАЛНА КАРТА на ОБЩИНСКИТЕ ИМОТИ  
 през които ще премине подземно водопровода

ПАРЦЕЛАРЕН ПЛАН  
 на трасе за подземен водопровод  
 за сезонно напояване от р. Росица  
 на земеделски имоти ползвани от  
 "ЛИПОВИ" ООД за земеделски нужди  
 в землището на с. Ресен,  
 община В. Търново  
 ВОДОВЗЕМАНЕ № 4  
 М 1:1 000



ИЗПЪЛНИТЕЛ  
 "КАД КОНСУЛТ" ЕООД, гр. В. Търново,  
 ул. "АСТИ" №20, тел. 062/ 627 014; 0888/ 739753,  
 e-mail: cadconsult\_vt@abv.bg



Проектант:

Възложител: "ЛИПОВИ" ООД.


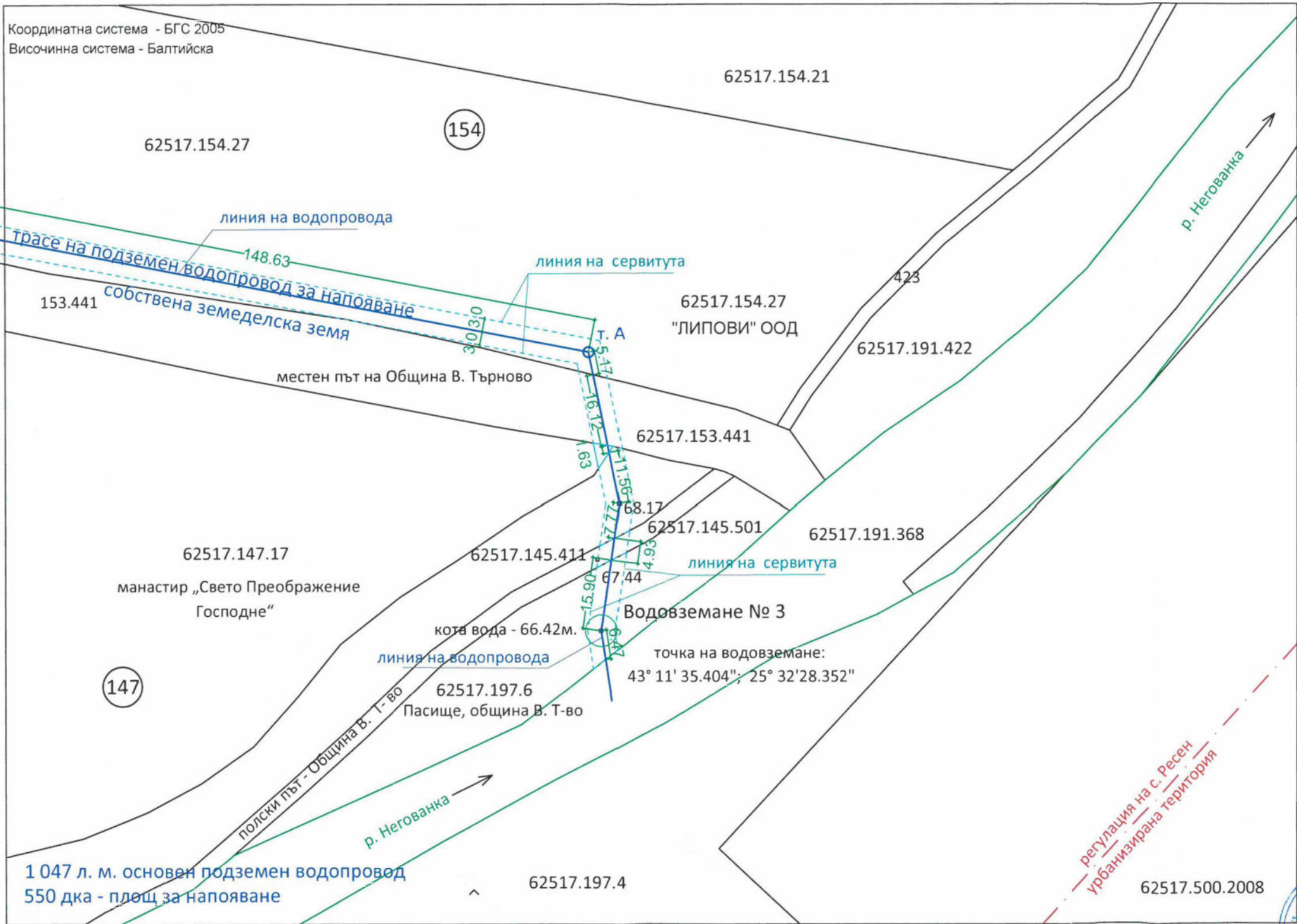
КНИП  
 КАМАРА НА ИНЖЕНЕРИТЕ В ИНВЕСТИЦИОННОТО ПРОЕКТИРАНЕ  
 ПЪЛНА ПРОЕКТАНТСКА ПРАВОСПОСОБНОСТ  
 Регистрационен № 03385  
 инж. ТИХОМИР  
 ЛАНОВ  
 Тихомир Ст. Панов  
 Част от проекта:  
 по условията на РПП  
 ВАЖИ С ВАЛИДНО УДОСТОВЕРЕНИЕ ЗА ПП ЗА ТЕХНИКАТА ГОДИНА





ИЗВАДКА от КАДАСТРАЛНА КАРТА на ИМОТИ  
 през които ще премине подземно водопровода  
 Водовземане № 3

ПАРЦЕЛАРЕН ПЛАН  
 на трасе за подземен водопровод  
 за сезонно напояване от р. "Негованка"  
 на земеделски имоти ползвани от  
 "ЛИПОВИ" ООД за земеделски нужди  
 в землището на с. Ресен,  
 община В. Търново  
 ВОДОВЗЕМАНЕ № 3  
 М 1:1 000



ИЗГОТВИЛ:  
 "КАД КОНСУЛТЪНГ ЕООД", гр. В. Търново,  
 ул. "АСТИ" №20, тел. 062/ 627 014; 0888/ 739753,  
 e-mail: cadconsult\_vt@abv.bg



	КАМАРА НА ИНЖЕНЕРИТЕ И ИНВЕСТИЦИОННО ПРОЕКТИРАНЕ	
	ПЪЛНА ПРОЕКТАНТСКА ПРАВОСПОСОБНОСТ	
Секция:	гпг	Регистрационен № 03385
Част на проект:	Тихомир	инж. ТИХОМИР ПАНОВ
по удостоверение:	Ст. Панов	Подпис: _____
Частично удостоверение за ПП за текущата го		



Проектант:  
 Възложител: "ЛИПОВИ" ООД.



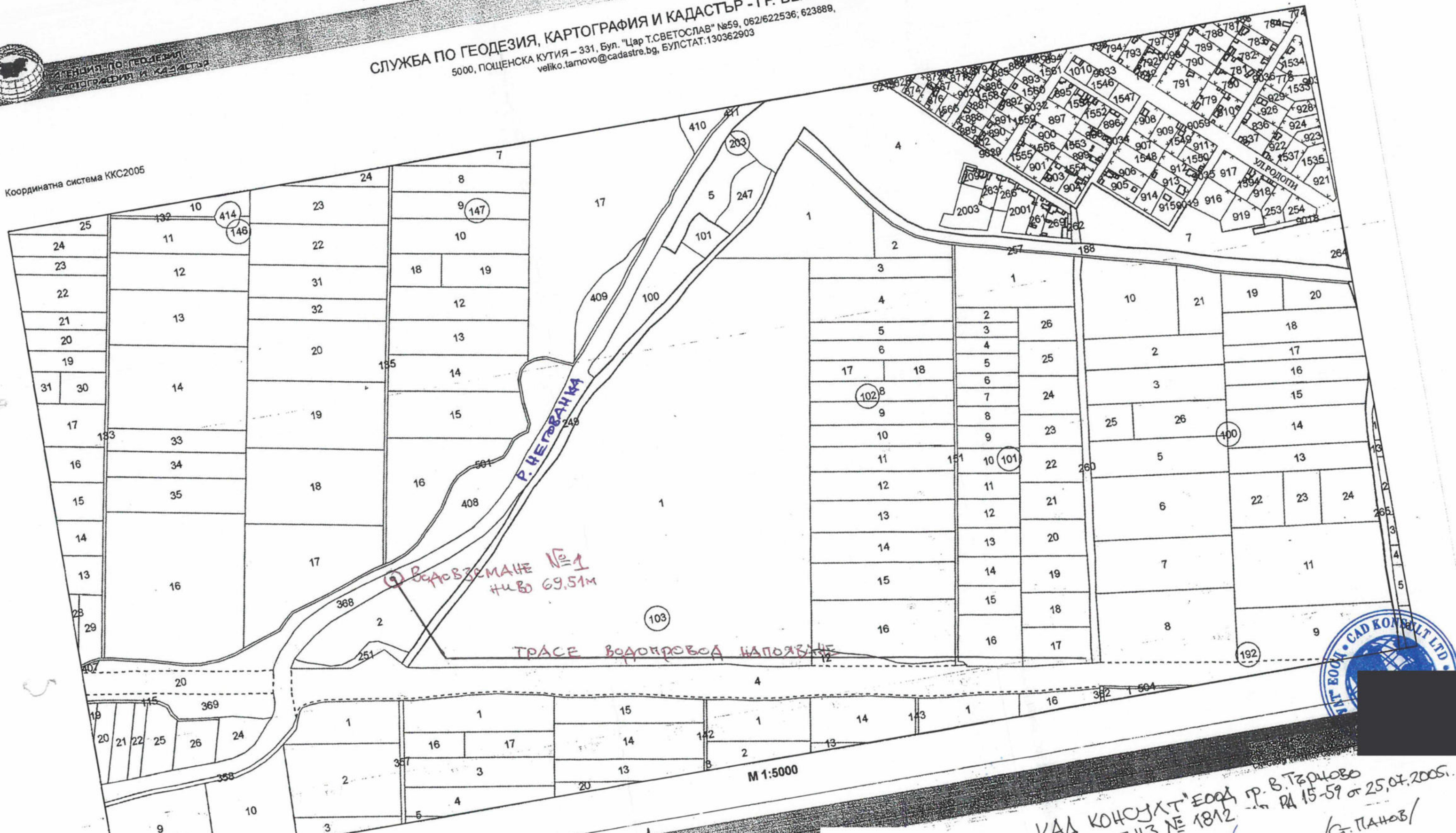


СЛУЖБА ПО ГЕОДЕЗИЯ,  
КАРТОГРАФИЯ И КАДАСТЪР

СЛУЖБА ПО ГЕОДЕЗИЯ, КАРТОГРАФИЯ И КАДАСТЪР - ГР. ВЕЛИКО ТЪРНОВО

5000, ПОЩЕНСКА КУТИЯ - 331, Бул. "Цар Т.СВЕТОСЛАВ" №59, 062/622536, 623889,  
veliko.tarnovo@cadastre.bg, БУЛСТАТ.130362903

Координатна система ККС2005



Координати на водоземане 1

43° 11' 13.646"  
25° 31' 55.855"



Източник: КАА КОЮЖКТ "ЕОДА" ГР. В. ТЪРНОВО  
ЛИЦЕНЗ № 1812 РА 15-59 от 25.07.2005г. АТКК  
НАРАВИТЕЛ:  
Г. ПАНОВ

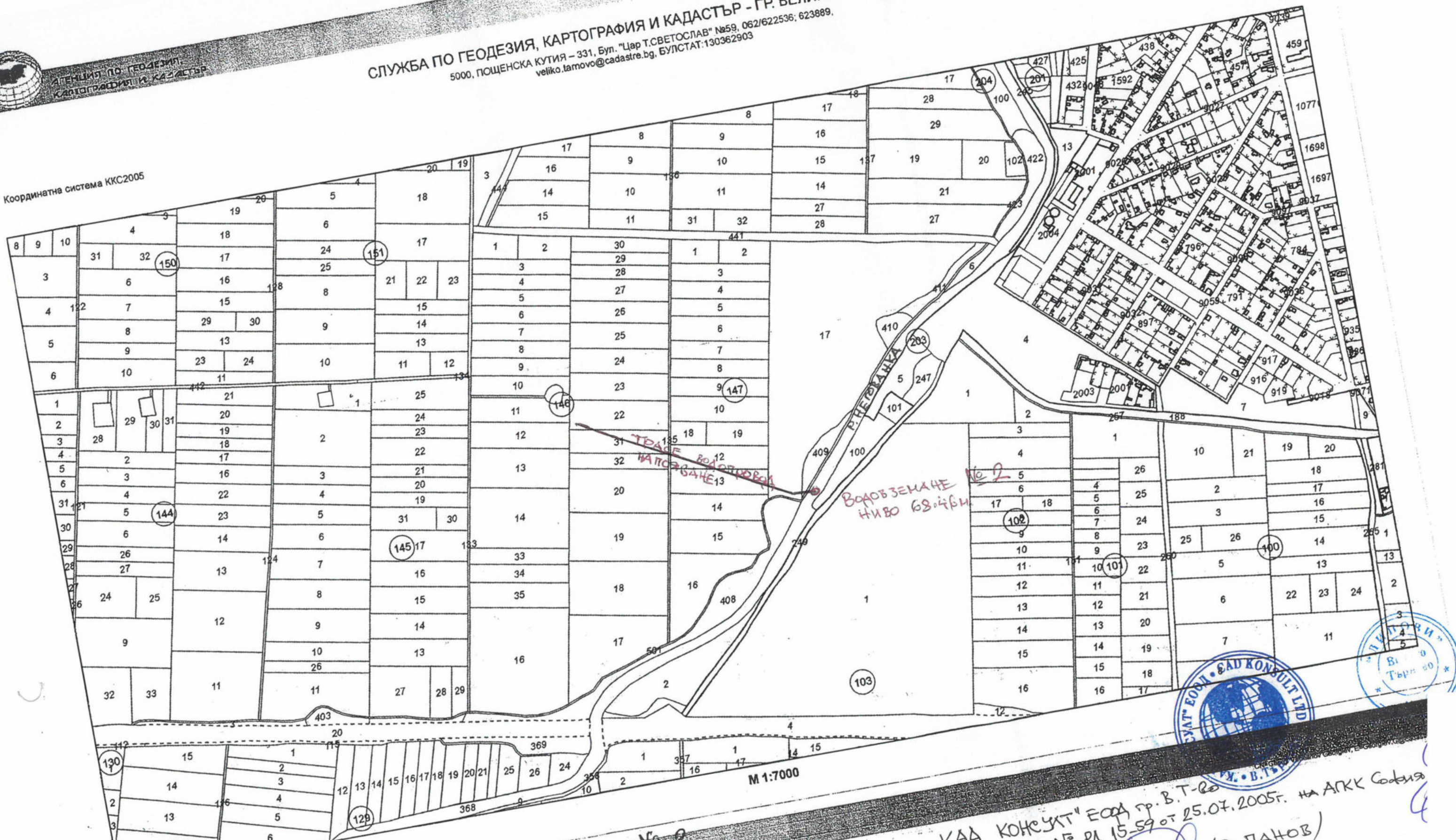




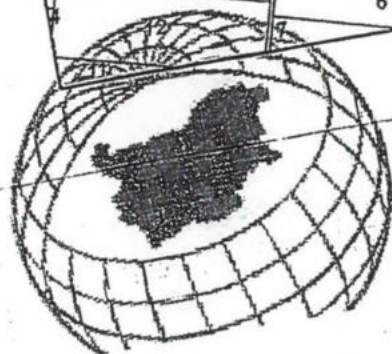
АГЕНЦИЯ ПО ГЕОДЕЗИЯ,  
КАРТОГРАФИЯ И КАДАСТЪР

СЛУЖБА ПО ГЕОДЕЗИЯ, КАРТОГРАФИЯ И КАДАСТЪР - ГР. ВЕЛИКО ТЪРНОВО  
5000, ПОЩЕНСКА КУТИЯ - 331, Бул. "Цар Т.СВЕТОСЛАВ" №59, 062/622536; 623889,  
veliko.tamovo@cadastre.bg, БУЛСТАТ:130362903

Координатна система ККС2005



M 1:7000



Координати на вървезане № 2  
43° 11' 22.336"  
25° 32' 09.754"

Изготвих: КАД КОНСУЛТ ЕООД гр. В.Т.-20  
ЛИЦЕНЗ № 1812 - ЗАП. № РА 15-59 от 25.07.2005г. на АРК София  
УПРАВИТЕЛ: Г. ПАНОВ



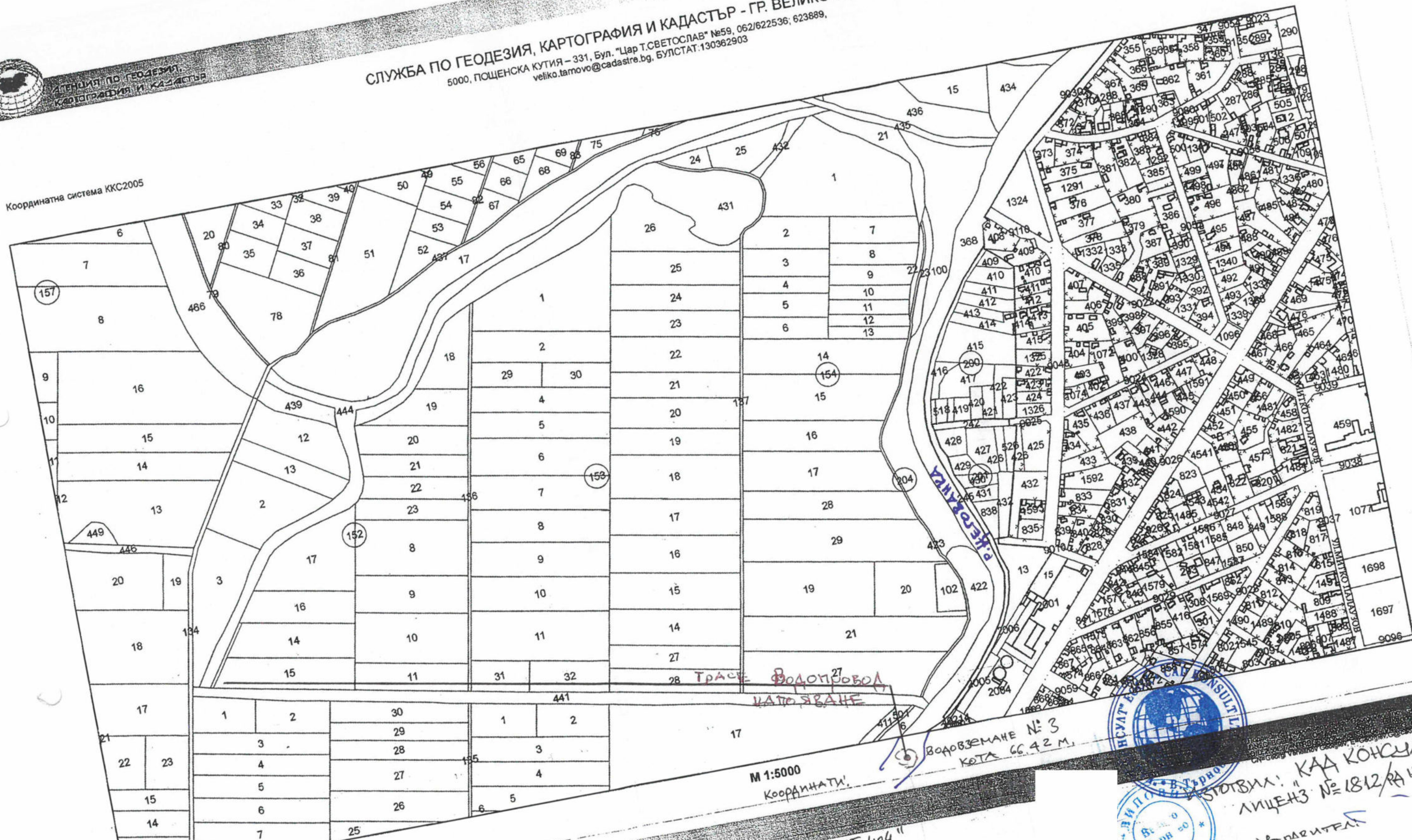




СЛУЖБА ПО ГЕОДЕЗИЯ,  
КАРТОГРАФИЯ И КАДАСТЪР

СЛУЖБА ПО ГЕОДЕЗИЯ, КАРТОГРАФИЯ И КАДАСТЪР - ГР. ВЕЛИКО ТЪРНОВО  
5000, ПОЩЕНСКА КУТИЯ - 331, Бул. "Цар Т. СВЕТОСЛАВ" №59, 062/622536, 623689,  
veliko.tarnovo@cadastre.bg, БУЛСТАТ.130362903

Координатна система ККС2005



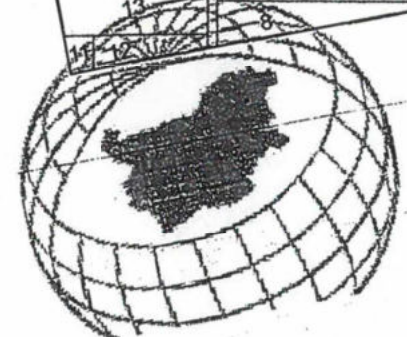
М 1:5000  
Координати:

43° 11' 35.404"  
25° 32' 28.352"

ВОДОВЗЕМАНЕ №3  
КАТА 66.42 М.



КАА КОНСУЛТ ЕООД  
ЛИЦЕНЗ № 1812/РА 15-59 от 25.04.05







СЛУЖБА ПО ГЕОДЕЗИЯ, КАРТОГРАФИЯ И КАДАСТЪР - ГР. ВЕЛИКО ТЪРНОВО

5000, ПОЩЕНСКА КУТИЯ - 331, Бул. "Цар Т.СВЕТОСЛАВ" №59, 062/622536; 623889,  
veliko.tarnovo@cadastre.bg, БУЛСТАТ:130362903

Координатна система ККС2005



Координати на водобезнаме № 4

43° 12' 20.861"

25° 35' 29.498"

М 1:10000

Изготвил: "КАД КОНСУЛТ" ЕООД гр. В.Търново

лиценз № 1812 по Закона РА 15-59 от 25.07.2005г. на АГКК гр.София



УПРАВИТЕЛ

С. ПАНОВ


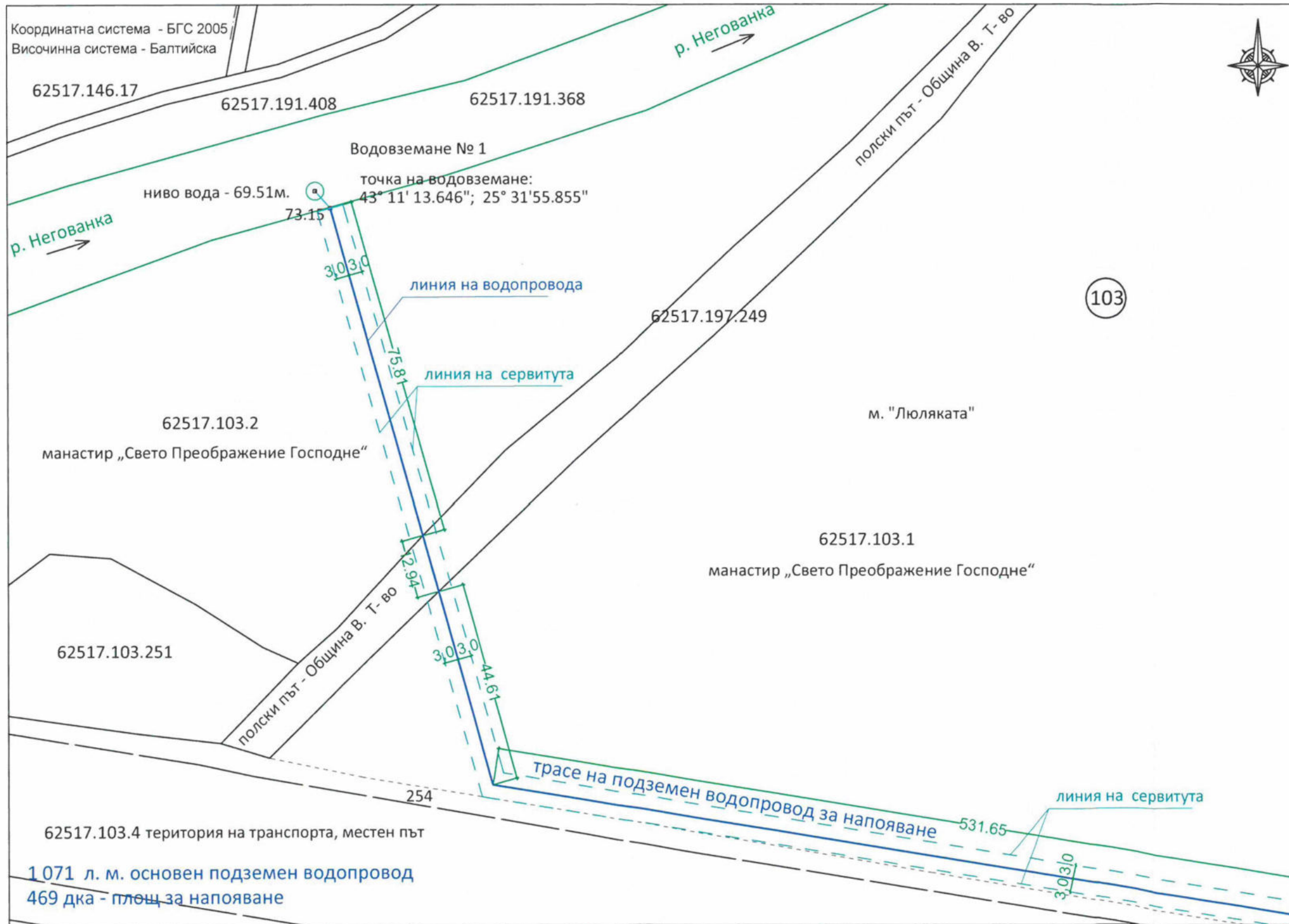




ИЗВАДКА от КАДАСТРАЛНА КАРТА на ОБЩИНСКИ ИМОТИ  
 през които ще премине подземно водопровода  
 Водовземане № 1

ПАРЦЕЛАРЕН ПЛАН  
 на трасе за подземен водопровод  
 за сезонно напояване от р. "Негованка"  
 на земеделски имоти ползвани от  
 "ЛИПОВИ" ООД за земеделски нужди  
 в землището на с. Ресен,  
 община В. Търново  
 ВОДОВЗЕМАНЕ № 1

М 1:1 000



ИЗГОТВИЛ:  
 "КАД КОНСУЛТ" ЕООД, гр. В. Търново,  
 ул. "АСТИ" №20, тел. 062/ 627 014; 0888/ 739753,  
 e-mail: cadconsult\_vt@abv.bg



 КАМАРА НА ИНЖЕНЕРИТЕ В ИНВЕСТИЦИОННОТО ПРОЕКТИРАНЕ ПЪЛНА ПРОЕКТАНТСКА ПРАВОСПОСОБНОСТ Регистрационен № 03385 инж. ТИХОМИР ПАНОВ	Секция: ГПГ Част на проекта: по удължаване на трасе
	инж. Тихомир Стойков Иванов ВАЖИ С ВАЛИДНО УДОСТОВЕРЕНИЕ ЗА ПП ЗА ТЕЖОЩА



Възложител: "ЛИПОВИ" ООД.

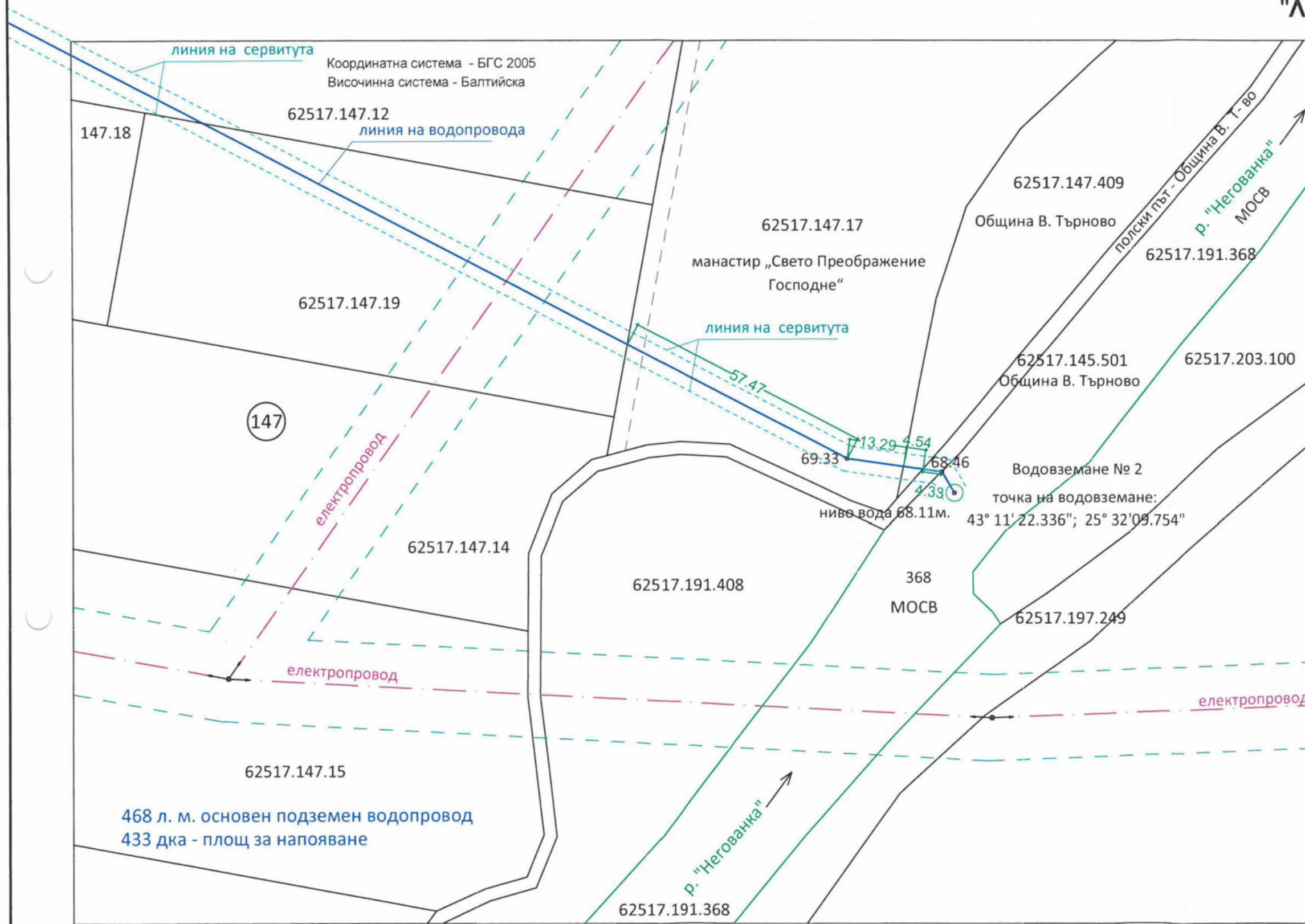


ИЗВАДКА от КАДАСТРАЛНА КАРТА на ИМОТИ  
 през които ще премине подземно водопровода за напояване  
 Водовземане № 2

ПАРЦЕЛАРЕН ПЛАН  
 на трасе за подземен водопровод  
 за сезонно напояване от р. "Негованка"  
 на земеделски имоти ползвани от  
 "ЛИПОВИ" ООД за земеделски нужди  
 в землището на с. Ресен,  
 община В. Търново  
**ВОДОВЗЕМАНЕ № 2**



М 1:1 000



ИЗГОТВИЛ:  
 "КАД КОНСУЛТ" ЕООД, гр. В. Търново,  
 ул. "АСТИ" № 30, тел: 062/ 627 014; 0888/ 739753,  
 e-mail: cadconsult\_vt@abv.bg



Проектант:

КАМАРА НА ИНЖЕНЕРИТЕ В ИНВЕСТИЦИОННОТО ПРОЕКТИРАНЕ  
 ПЪЛНА ПРОЕКТАНТСКА ПРАВОСПОСОБНОСТ  
 Регистрационен № 03385  
 Секция: ТИХОМИР  
 Инж. Тихомир Ст. Панов  
 Подпис: \_\_\_\_\_  
 ВАЖИ С ВАЛДИЧНО УДОСТОВЕРЕНИЕ ЗА ПИП ЗА ТЕКУЩАТА ГОДИНА



Взложител "ЛИПОВИ" ООД.