


ДО

ВЕЛИКОТЪРНОВСКИ
ОБЩИНСКИ СЪВЕТ

	ОБЩИНА В. ТЪРНОВО пощ. код 5000
РЕГИСТРАЦИОНЕН ИНДЕКС И ДАТА	
09-00-516/16.06.2023г.	

До: НК по ОС-60

НК по ЗДК

НК по ГДК

ПРЕДЛОЖЕНИЕ

№ 3108/16.06.23г.

16.06.23г.

От д-р инж. ДАНИЕЛ ДИМИТРОВ ПАНОВ
КМЕТ НА ОБЩИНА ВЕЛИКО ТЪРНОВО

ОТНОСНО: Учредяване на безвъзмездно право на ползване върху земеделски земи от ОПФ в полза на читалища

УВАЖАЕМИ ОБЩИНСКИ СЪВЕТНИЦИ,

Съгласно разпоредбите на Закона за народните читалища, на тези от тях, които не са оземлени, безвъзмездно се предоставя за ползване 50 декара земя от общинския поземлен фонд, ако има такъв.

В Общинската администрация е постъпило заявление с регистрационен индекс и дата №76-109-1/27.04.2023 г. от Рена Дранкюлева – председател на пастоятелството при НЧ „Извор - 1873“, ЕИК:104068957, с. Самоводене, ул. „Отец Паисий“, № 48, с което иска учредяване на безвъзмездно право на ползване върху земеделски земи от ОПФ в землището на с. Самоводене, както следва:

№	ЗЕМЛИЩЕ	№ ПО КК И КР	НТП	КАТЕГОРИЯ	ПЛОЩ НА ИМОТА
1	Самоводене	65200.28.1	Нива	5	4.956
2	Самоводене	65200.15.4	Нива	3	6.494
3	Самоводене	65200.84.12	Нива	3	7.191
4	Самоводене	65200.115.111	Нива	3	1.271
5	Самоводене	65200.127.706	Нива	3	1.252
6	Самоводене	65200.111.635	Нива	3	1.228
7	Самоводене	65200.32.601	Нива	5	10.32
8	Самоводене	65200.127.95	Нива	3	1.132
9	Самоводене	65200.127.705	Нива	3	1.092
10	Самоводене	65200.127.681	Нива	3	1.006
11	Самоводене	65200.112.5	Нива	3	0.916
12	Самоводене	65200.112.536	Нива	3	0.896
13	Самоводене	65200.112.537	Нива	3	0.861
14	Самоводене	65200.112.538	Нива	3	0.843
15	Самоводене	65200.127.682	Нива	3	0.842
16	Самоводене	65200.112.4	Нива	3	0.835
17	Самоводене	65200.128.799	Нива	3	0.912
18	Самоводене	65200.113.174	Нива	3	0.794

19	Самоводене	65200.115.130	Нива	3	0.952
	ОБЩО:				43.793

Във връзка с гореизложеното предлагам на Великотърновски Общински съвет да вземе следното

РЕШЕНИЕ:

1. На основание чл. 21, ал. 1, т. 23 от Закона за местното самоуправление и местната администрация, чл. 8, ал. 9 от Закона за общинската собственост, Великотърновски Общински съвет включва в Годишната програма за управление и разпореджане с общинско имущество за 2023 г., поземлени имоти с идентификатори №№ 65200.28.1, 65200.15.4, 65200.84.12, 65200.115.111, 65200.127.706, 65200.111.635, 65200.32.601, 65200.127.95, 65200.127.705, 65200.127.681, 65200.112.5, 65200.112.536, 65200.112.537, 65200.112.538, 65200.127.682, 65200.112.4, 65200.128.799, 65200.113.174 и 65200.115.130 по КК и КР на с. Самоводене, Община Велико Търново

2. На основание чл. 21, ал. 1, т. 8 от ЗМСМА, чл. 39, ал. 5 от Закона за общинската собственост, чл. 79, ал. 4 от НРПУРОИ, във връзка с §6 от ПЗР на Закона за народните читалища, Великотърновски Общински съвет **предоставя** за безвъзмездно ползване на НЧ „Извор - 1873“, ЕИК:104068957, с. Самоводене, ул. „Отец Паисий“, № 48, представлявано от Председателя – Рена Дранкюлева, за срок от 10 (десет) години, считано от 01.10.2023 г. на поземлени имоти с идентификатори №№ 65200.28.1, 65200.15.4, 65200.84.12, 65200.115.111, 65200.127.706, 65200.111.635, 65200.32.601, 65200.127.95, 65200.127.705, 65200.127.681, 65200.112.5, 65200.112.536, 65200.112.537, 65200.112.538, 65200.127.682, 65200.112.4, 65200.128.799, 65200.113.174 и 65200.115.130 по КК и КР на с. Самоводене, Община Велико Търново.

3. Възлага на Кмста на Община Велико Търново да осъществи необходимите административни действия, съгласно действащата нормативна уредба.

4. Читалищата, на които са предоставени земи за безвъзмездно ползване, ежегодно да представят отчет за изразходването на средствата, придобити от тези имоти.

д-р инж. **ДАНИЕЛ ПАНОВ**
Кмет на Община
Велико Търново



Съгласували:

Десислава Йонкова
Директор Дирекция ПОУС

Маринела Джартова
Началник Отдел УС

Изготвил:

Кирил Кирилов
Ст. експерт Отдел УС



РЕПУБЛИКА БЪЛГАРИЯ
 МИНИСТЕРСТВО НА РЕГИОНАЛНОТО РАЗВИТИЕ И ИНФРАСТРУКТУРАТА
 МИНИСТЕРСТВОТО НА ПРАВОСЪДИЕТО
 ОБЩИНА ВЕЛИКО ТЪРНОВО ОБЛАСТ ВЕЛИКО ТЪРНОВО

Служба по вписванията гр. Велико Търново

Вх. рег. № 3036 / 14-06-2023

Актов. том VIII, дело № 1804/23

Съдия по вписванията

20 г.

Съдия по вписванията

Вписване по ЗСПВ

Служба по вписванията

СЪДИЯ ПО ВПИСВАНИЕТО

.....

(име, фамилия)



УТВЪРЖДАВАМ:
 (подпис и печат)

КМЕТ НА ОБЩИНА
 д-р инж. ДАНИЕЛ ПАНОВ
 (име, фамилия)

АКТ № 7618
ЗА ЧАСТНА ОБЩИНСКА СОБСТВЕНОСТ

Регистър 39
 Досие 7618

1. ДАТА НА СЪСТАВЯНЕ	03.04.2023 г.
2. ПРАВНО ОСНОВАНИЕ	чл.56, ал.1; чл.2, ал.1, т.7 от ЗОС; чл. 19, ал.1 и чл.25, ал.1 от ЗСПЗЗ, във връзка с чл.45в, ал.7 от ППЗСПЗЗ Продължава в графа Забележки
3. ВИД И ОПИСАНИЕ НА ИМОТА	Нива /Земи по чл.19 от ЗСПЗЗ/, представляваща поземлен имот с идентификатор № 65200.28.1 /шест пет две нула нула точка две осем точка едно/ по кадастрална карта и кадастрални регистри на с. Самоводене, с площ 4956 кв.м. /четири хиляди деветстотин петдесет и шест квадратни метра/, трайно предназначение на територията: Земеделска, Пета категория, находяща се в местност "Дюлюмите" в землището на с. Самоводене.
4. МЕСТОНАХОЖДЕНИЕ НА ИМОТА	с. Самоводене, местност "Дюлюмите", ПИ с идентификатор 65200.28.1 по КККР на с. Самоводене. Номер по предходен план: 028001 Продължава в графа Забележки
5. ГРАНИЦИ НА ИМОТА	ПИ с идентификатори №№ 65200.28.46, 65200.150.670, 65200.166.115
6. ДАНЪЧНА ОЦЕНКА НА ИМОТА КЪМ МОМЕНТА НА УТВЪРЖДАВАНЕ НА АКТА:	364.30 лв. /триста шестдесет и четири лева и тридесет стотинки/

7. СЪСОБСТВЕНИЦИ	
8. НОМЕР И ДАТА НА СЪСТАВЕНИ ПО-РАНО АКТОВЕ	
9. ПРЕДОСТАВЕНИ ПРАВА ЗА УПРАВЛЕНИЕ: Кмет на Община Велико Търново - чл.12, ал.5 от ЗОС.	
10. АКТОСЪСТАВИТЕЛ: Павлина Желязкова - Главен експерт в Отдел УС <div style="text-align: right;">..... (Подпис)</div>	
11. ЗАБЕЛЕЖКИ: Към графа 2. Правно основание Скица №15-334468-27.03.2023 г. и Удостоверение за характеристики на имота №25-96693-27.03.2023 г. на Служба по геодезия, картография и кадастър - гр. Велико Търново и Удостоверение №5401001954/30.03.2023 г. за данъчна оценка на имота, Протоколно Решение № 10/19.12.2008 г. с Приложение №1, раздел I, т.1 към него, Заповед №РД-14-152/23.12.2008г. на Директора на Областна Дирекция "Земеделие" гр. Велико Търново, Приемо-предавателен протокол от 07.04.2009г. Към графа 4. Местонахождение на имота Със Заповед РД-18-704/11.10.2019г. на ИЗПЪЛНИТЕЛЕН ДИРЕКТОР НА АГКК са одобрени кадастралната карта и кадастралните регистри на с. Самоводене.	



РЕПУБЛИКА БЪЛГАРИЯ
МИНИСТЕРСТВО НА РЕГИОНАЛНОТО РАЗВИТИЕ И БЪЛГОУСТРОЙСТВОТО И
МИНИСТЕРСТВОТО НА ПРАВОСЪДИЕТО
ОБЩИНА ВЕЛИКО ТЪРНОВО, ОБЛАСТ ВЕЛИКО ТЪРНОВО



УТВЪРЖДАВАМ:
 (подпис и печат)

КМЕТ НА ОБЩИНА
 д-р инж. ДАНИЕЛ ПАНОВ
 (име, фамилия)

Имоти за регистрация
Вписване по ЗСЛВ
 кв. №
Служба по вписванията:
 Сграда по вписванията:

СЪДИЯ ПО ВПИСВАНИЯТА:

 (име, фамилия)

АКТ № 7617
ЗА ЧАСТНА ОБЩИНСКА СОБСТВЕНОСТ

Регистър 39
 Досие 7617

1. ДАТА НА СЪСТАВЯНЕ	03.04.2023 г.
2. ПРАВНО ОСНОВАНИЕ	чл.56, ал.1; чл.2, ал.1, т.7 от ЗОС; чл. 19, ал.1 и чл.25, ал.1 от ЗСПЗЗ, във връзка с чл.45в. ал.7 от ППЗСПЗЗ Продължава в графа Забележки
3. ВИД И ОПИСАНИЕ НА ИМОТА	Нива /Земји по чл.19 от ЗСПЗЗ/, представляваща поземлен имот с идентификатор №65200.15.4 /шест пет две нула нула точка едно пет точка четири/ по кадастрална карта и кадастрални регистри на с. Самоводене, с площ 6494 кв. м. /шест хиляди четиристотин деветдесет и четири квадратни метра/, трайно предназначение на територията: Земеделска. Трета категория, находяща се в местност "Карлъ ерде" в землището на с. Самоводене.
4. МЕСТОНАХОЖДЕНИЕ НА ИМОТА	с. Самоводене, местност "Карлъ ерде". ПИ с идентификатор 65200.15.4 по КККР на с. Самоводене. Номер по предходен план: 015004 Продължава в графа Забележки
5. ГРАНИЦИ НА ИМОТА	ПИ с идентификатори №№ 65200.15.3, 65200.150.7, 65200.15.7, 65200.15.6, 77356.158.500, 65200.15.5
6. ДАНЪЧНА ОЦЕНКА НА ИМОТА КЪМ МОМЕНТА НА УТВЪРЖДАВАНЕ НА АКТА:	668.20 лв. /шестстотин шестдесет и осем лева и двадесет стотинки/

7. СЪСОБСТВЕНИЦИ	
8. НОМЕР И ДАТА НА СЪСТАВЕНИ ПО-РАНО АКТОВЕ	
9. ПРЕДОСТАВЕНИ ПРАВА ЗА УПРАВЛЕНИЕ: Кмет на Община Велико Търново - чл.12, ал.5 от ЗОС.	
10. АКТОСЪСТАВИТЕЛ: Павлина Желязкова - Главен експерт в Отдел УС <div style="text-align: right;">(Подпис)</div>	
11. ЗАБЕЛЕЖКИ: Към графа 2. Правно основание Скица №15-334466-27.03.2023 г. и Удостоверение за характеристики на имота №25-96692-27.03.2023 г. на Служба по геодезия, картография и кадастър - гр. Велико Търново и Удостоверение №5401001955/31.03.2023 г. за данъчна оценка на имота. Протоколно Решение №10/19.12.2008 г. с Приложение №1, раздел I, т.1 към него, Заповед №РД-14-152/23.12.2008г. на Директора на Областна Дирекция "Земеделие" гр. Велико Търново, Приемо-предавателен протокол от 07.04.2009г. Към графа 4. Местонахождение на имота Със Заповед РД-18-704/11.10.2019г. на ИЗПЪЛНИТЕЛЕН ДИРЕКТОР НА АГКК са одобрени кадастралната карта и кадастралните регистри на с. Самоводене.	

№ 7687

Служба по вписванията гр. Велико Търново
Във. рег. № 7687 / 28-04-2023
Акть № 166 том VIII / дело № 1938/20
Партидна книга: том _____ стр. _____




РЕПУБЛИКА БЪЛГАРИЯ
МИНИСТЕРСТВО НА РЕГИОНАЛНОТО РАЗВИТИЕ И ВЛАГОУСТРОЙСТВОТО И
МИНИСТЕРСТВОТО НА ПРАВОСЪДИЕТО
ОБЩИНА ВЕЛИКО ТЪРНОВО ОБЛАСТ ВЕЛИКО ТЪРНОВО

УТВЪРЖДАВАМ: _____
(п



Вписване по ЗСПЗ
Служба по вписванията:



СЪДИЯ ПО ВПИСВАНИЯТА
.....
(име, фамилия)

КМЕТ НА ОБЩИНА:
д-р инж. ДАНИЕЛ ПАНОВ
(име, фамилия)

АКТ № 7687
ЗА ЧАСТНА ОБЩИНСКА СОБСТВЕНОСТ

Регистър 39
Досие 7687

1. ДАТА НА СЪСТАВЯНЕ	22.04.2023 г.
2. ПРАВНО ОСНОВАНИЕ	чл. 56, ал. 1 и чл. 2, ал. 1, т. 7 от Закона за общинската собственост; чл. 19, ал. 1 и чл. 25, ал. 1 от ЗСПЗЗ, чл. 45в, ал. 7 от ППЗСПЗЗ, Продължава в графа Забележки
3. ВИД И ОПИСАНИЕ НА ИМОТА	Нива /Земи по чл. 19 от ЗСПЗЗ/, представляваща поземлен имот с идентификатор 65200.84.12 /шест пет две нула нула точка осем четири точка едно две/ по кадастралната карта и кадастралните регистри на с. Самоводене, общ. Велико Търново, местност „Монова чешма“, с площ от 7 191 кв.м /седем хиляди сто деветдесет и един квадратни метра/, трайно предназначение на територията: земеделска, начин на трайно ползване: нива, категория на земята: 3 /три/, номер по предходен план: 084012 /нула осем четири нула едно две/
4. МЕСТОНАХОЖДЕНИЕ НА ИМОТА	с. Самоводене, общ. Велико Търново, местност „Монова чешма“ поземлен имот с идентификатор 65200.84.12 номер по предходен план: 084012 Продължава в графа Забележки
5. ГРАНИЦИ НА ИМОТА	поземлени имоти с идентификатори: 65200.84.11, 65200.84.10, 65200.84.76, 65200.81.79
6. ДАНЪЧНА ОЦЕНКА НА ИМОТА КЪМ МОМЕНТА НА УТВЪРЖДАВАНЕ НА АКТА:	951.40 лв. /деветстотин петдесет и един лева и четиридесет стотинки/

7. СЪСОБСТВЕНИЦИ	
8. НОМЕР И ДАТА НА СЪСТАВЕНИ ПО-РАНО АКТОВЕ	
9. ПРЕДОСТАВЕНИ ПРАВА ЗА УПРАВЛЕНИЕ: Кмет на Община Велико Търново - чл. 12, ал. 5 от Закона за общинската собственост	
10. АКТОСЪСТАВИТЕЛ: Силвия Димитрова - Гл. експерт, Отдел „Управление на собствеността“ <div style="text-align: right;">(Подпис)</div>	
11. ЗАБЕЛЕЖКИ: Към графа 2. Правно основание Протоколно решение № 10/19.12.2008 г. с Приложение № 1 към раздел II, т.1 към него; Заповед № РД-14-152/23.12.2008 г. на Директора на Областна дирекция "Земеделие" - гр. Велико Търново и Приемо - предавателен протокол от 07.04.2009 г.; Скица на поземлен имот № 15-334502/27.03.2023 г. и Удостоверение за характеристики на поземлен имот в земеделска територия с изх. № 25-96716/27.03.2023 г., издадени от Служба по геодезия, картография и кадастър - гр. Велико Търново; Удостоверение за данъчна оценка с изх. № 5401001926/30.03.2023 г., издадено от Община Велико Търново. Към графа 4. Местонахождение на имота Със заповед № РД-18-704/11.10.2019 г. на Изпълнителния директор на АГКК са одобрени кадастралната карта и кадастралните регистри на с. Самоводене.	



Abex 3032

Служба по вписванията гр. Велико Търново
 Вх. рег. № 3032 / 19-06-2023
 Акт № 7626 / дело № 1892/2023
 Съдия по вписванията: [Signature]


РЕПУБЛИКА БЪЛГАРИЯ
 МИНИСТЕРСТВО НА РЕГИОНАЛНОТО РАЗВИТИЕ И ВЛАГОУСТРОЙСТВОТО
 МИНИСТЕРСТВОТО НА ПРАВОСУДИЕТО
 ОБЩИНА ВЕЛИКО ТЪРНОВО ОБЛАСТ ВЕЛИКО ТЪРНОВО

УТВЪРЖДАВАМ: ...



КМЕТ НА ОБЩИНА
 д-р инж. ДАНИЕЛ ДЛА...
 (име, фамилия)

Вписване по ЗС/ПВ
 Служба по вписванията



СЪДИЯ ПО ВПИСВАНИЯТА:

 (име, фамилия)

АКТ № 7626
ЗА ЧАСТНА ОБЩИНСКА СОБСТВЕНОСТ

Регистър 39
 Досие 7626

1. ДАТА НА СЪСТАВЯНЕ	06.04.2023 г.
2. ПРАВНО ОСНОВАНИЕ	НА ОСНОВАНИЕ: чл.56, ал.1; чл. 59, ал.1; чл.2, ал.1, т.7 от ЗОС; чл.19, ал.1 от ЗСПЗЗ, във връзка с чл.45в, ал.7 от ППЗСПЗЗ, Продължава в графа Забележки
3. ВИД И ОПИСАНИЕ НА ИМОТА	Нива /Земји по чл.19 от ЗСПЗЗ/, представляващи: поземлен имот с идентификатор 65200.115.111 /шест пет две нула нула точка едно едно пет точка едно едно едно/ по кадастрална карта и кадастрални регистри на с. Самоводене, с площ 1271 кв.м. /хиляда двеста седемдесет и един квадратни метра/, трайно предназначение на територията: Земеделска, Трета категория, местност "Келеви круши", землище с. Самоводене.
4. МЕСТОНАХОЖДЕНИЕ НА ИМОТА	ПИ с идентификатор 65200.115.111 по КККР на с. Самоводене. Номер по предходен план: 115111 Продължава в графа Забележки
5. ГРАНИЦИ НА ИМОТА	ПИ с идентификатори №№ 65200.115.104, 65200.115.12, 65200.115.110, 65200.115.109, 65200.115.9, 65200.115.105
6. ДАНЪЧНА ОЦЕНКА НА ИМОТА КЪМ МОМЕНТА НА УТВЪРЖДАВАНЕ НА АКТА:	214.90 лв. /двеста и четиринадесет лева и деветдесет стотинки/

7. СЪСОБСТВЕНИЦИ	
8. НОМЕР И ДАТА НА СЪСТАВЕНИ ПО-РАНО АКТОВЕ	
<p>9. ПРЕДОСТАВЕНИ ПРАВА ЗА УПРАВЛЕНИЕ:</p> <p>Кмет на Община Велико Търново - чл.12, ал.5 от ЗОС.</p>	
<p>10. АКТОСЪСТАВИТЕЛ:</p> <p>Павлина Желязкова - Главен експерт в Отдел УС</p> <p style="text-align: right;">..... (Подпис)</p>	
<p>11. ЗАБЕЛЕЖКИ:</p> <p>Към графа 2. Правно основание Протоколно Решение № 10 /19.12.2008 г. с Приложение №1 . раздел I, т.1 към него, Заповед №РД-14-152/23.12.2008г. на Директора на Областна Дирекция "Земеделие" гр. В. Търново, Приемно - предавателен протокол от 07.04.2009г., Скица № 15-334489-27.03.2023 г., Удостоверение №25-96705-27.03.2023г. за характеристики на имота от СГКК - гр. Велико Търново и Удостоверение №5401001942/30.03.2023г. за данъчна оценка на имота.</p> <p>Към графа 4. Местонахождение на имота Със Заповед РД-18-704/11.10.2019г. на ИЗПЪЛНИТЕЛЕН ДИРЕКТОР НА АГКК са одобрени кадастралната карта и кадастралните регистри на с. Самоводене.</p>	



Служба по Вписванията гр. Велико Търново
 В. рег. № 3150 / 21-06-2023
 Акт № 30 том VIII дало № 1869 по 20

РЕПУБЛИКА БЪЛГАРИЯ
 МИНИСТЕРСТВО НА РЕГИОНАЛНОТО РАЗВИТИЕ И БЛАГОУСТРОЙСТВОТО
 МИНИСТЕРСТВОТО НА ПРАВОСЪДИЕТО
 ОБЩИНА ВЕЛИКО ТЪРНОВО ОБЛАСТ ВЕЛИКО ТЪРНОВО



УТВЪРЖДАВАМ:

Вписване по ЗСПЗЗ
 Служба по вписванията:

КМЕТ НА ОБЩИНА
 д-р инж. ДАНИЕЛ ПАНОВ
 (име, фамилия)



СЪДИЯ ПО ВПИСВАНИЯТА

 (име, фамилия)

АКТ № 7641

ЗА ЧАСТНА ОБЩИНСКА СОБСТВЕНОСТ

Регистър 39
 Досие 7641

1. ДАТА НА СЪСТАВЯНЕ	09.04.2023 г.
2. ПРАВНО ОСНОВАНИЕ	чл. 56, ал. 1 и чл. 2, ал. 1, т. 7 от Закона за общинската собственост; чл. 19, ал. 1 и чл. 25, ал. 1 от ЗСПЗЗ, чл. 45в, ал. 7 от ППЗСПЗЗ, Продължава в графа Забележки
3. ВИД И ОПИСАНИЕ НА ИМОТА	Нива /Земи по чл. 19 от ЗСПЗЗ/, представляваща поземлен имот с идентификатор 65200.127.706 /шест пет две нула нула точка едно две седем точка седем нула шест/ по кадастралната карта и кадастралните регистри на с. Самоводене, общ. Велико Търново, местност „До село“, с площ от 1 252 кв.м /хиляда двеста петдесет и два квадратни метра/, трайно предназначение на територията: земеделска, начин на трайно ползване: нива, категория на земята: 3 /три/, номер по предходен план: 127706 /едно две седем седем нула шест/
4. МЕСТОНАХОЖДЕНИЕ НА ИМОТА	с. Самоводене, общ. Велико Търново, местност „До село“ поземлен имот с идентификатор 65200.127.706 номер по предходен план: 127706 Продължава в графа Забележки
5. ГРАНИЦИ НА ИМОТА	поземлени имоти с идентификатори: 65200.39.489, 65200.127.704, 65200.127.705, 65200.127.682, 65200.127.683
6. ДАТЪЧНА ОЦЕНКА НА ИМОТА КЪМ МОМЕНТА НА УТВЪРЖДАВАНЕ НА АКТА:	211.70 лв. /двеста и единадесет лева и седемдесет стотинки/

7. СЪСОБСТВЕНИЦИ	
8. НОМЕР И ДАТА НА СЪСТАВЕНИ ПО-РАНО АКТОВЕ	
9. ПРЕДОСТАВЕНИ ПРАВА ЗА УПРАВЛЕНИЕ: Кмет на Община Велико Търново - чл. 12, ал. 5 от Закона за общинската собственост	
10. АКТОСЪСТАВИТЕЛ: Силвия Димитрова - Гл. експерт, Отдел „Управление на собствеността“ <div style="text-align: right;">... (Подпис)</div>	
11. ЗАБЕЛЕЖКИ: Към графа 2. Правно основание Протоколно решение № 10/19.12.2008 г. с Приложение № 1 към раздел I, т.1 към него; Заповед № РД-14-152/23.12.2008 г. на Директора на Областна дирекция "Земеделие" - гр. Велико Търново и Приемо - предавателен протокол от 07.04.2009 г.; Скица на поземлен имот № 15-334499/27.03.2023 г. и Удостоверение за характеристики на поземлен имот в земеделска територия с изх. № 25-96713/27.03.2023 г., издадени от Служба по геодезия, картография и кадастър - гр. Велико Търново; Удостоверение за данъчна оценка с изх. № 5401001929/30.03.2023 г., издадено от Община Велико Търново. Към графа 4. Местонахождение на имота Със заповед № РД-18-704/11.10.2019 г. на Изпълнителния директор на АГКК са одобрени кадастралната карта и кадастралните регистри на с. Самоводене.	




РЕПУБЛИКА БЪЛГАРИЯ

МИНИСТЕРСТВО НА РЕГИОНАЛНОТО РАЗВИТИЕ И БЛАГОУСТРОЙСТВОТО И

МИНИСТЕРСТВОТО НА ПРАВОСЪДИЕТО

ОБЩИНА ВЕЛИКО ТЪРНОВО ОБЛАСТ ВЕЛИКО ТЪРНОВО

Slужба по Вписванията гр. Велико Търново
 Вт. рег. № 3031 / 19-04-2023
 Акт № 170 том VIII дело № 18870
 Прегледна книга: том _____ стр. _____
 Имотна карта



УТВЪРЖДАВАМ: ...

(подпис)

КМЕТ НА ОБЩИНА
 д-р инж. ДАНИЕЛ ПАНОВ
 (име, фамилия)

Вписване по ЗСПВ
 Служба по вписванията

СЪДИЯ ПО ВПИСВАНИЯТА:

.....
 (име, фамилия)

АКТ № 7622
ЗА ЧАСТНА ОБЩИНСКА СОБСТВЕНОСТ

Регистър 39

Досие 7622

1. ДАТА НА СЪСТАВЯНЕ	05.04.2023 г.
2. ПРАВНО ОСНОВАНИЕ	чл.56, ал.1; чл.2, ал.1, т.7 от ЗОС; чл. 19, ал.1 и чл.25, ал.1 от ЗСПЗЗ, във връзка с чл.45в, ал.7 от ППЗСПЗЗ Продължава в графа Забележки
3. ВИД И ОПИСАНИЕ НА ИМОТА	Нива /Земи по чл.19 от ЗСПЗЗ/, представляваща поземлен имот с идентификатор № 65200.111.635 /шест пет две нула нула точка едно едно едно точка шест три пет/ по кадастрална карта и кадастрални регистри на с. Самоводене, с площ 1228 кв.м. /хиляда двеста двадесет и осем квадратни метра/, трайно предназначение на територията: Земелелска, Трета категория, находяща се в местност "До село" в землището на с. Самоводене.
4. МЕСТОНАХОЖДЕНИЕ НА ИМОТА	с. Самоводене, местност "До село", Община Велико Търново ПИ с идентификатор 65200.111.635 по КККР на с. Самоводене. Номер по предходен план: 111635 Продължава в графа Забележки
5. ГРАНИЦИ НА ИМОТА	ПИ с идентификатори №№ 65200.111.633, 65200.111.636, 65200.111.621, 65200.111.622, 65200.111.634
6. ДАНЪЧНА ОЦЕНКА НА ИМОТА КЪМ МОМЕНТА НА УТВЪРЖДАВАНЕ НА АКТА:	207.60 лв. /двеста и седем лева и шестдесет стотинки/

7. СЪСОБСТВЕНИЦИ	
8. НОМЕР И ДАТА НА СЪСТАВЕНИ ПО-РАНО АКТОВЕ	
9. ПРЕДОСТАВЕНИ ПРАВА ЗА УПРАВЛЕНИЕ: Кмет на Община Велико Търново - чл.12, ал.5 от ЗОС.	
10. АКТОСЪСТАВИТЕЛ: Павлина Желязкова - Главен експерт в Отдел УС <p style="text-align: right;">(Подпис)</p>	
11. ЗАБЕЛЕЖКИ: Към графа 2. Правно основание Скица №15-334477-27.03.2023 г. и Удостоверение за характеристики на имота №25-96697-27.03.2023 г. на Служба по геодезия, картография и кадастър - гр. Велико Търново и Удостоверение №5401001950/30.03.2023 г. за данъчна оценка на имота , Протоколно Решение № 10/19.12.2008 г. с Приложение №1, раздел I, т. I към него, Заповед №РД-14-152/23.12.2008г. на Директора на Областна Дирекция "Земеделие" гр. Велико Търново. Приемо-предавателен протокол от 07.04.2009г. Към графа 4. Местонахождение на имота Със Заповед РД-18-704/11.10.2019г. на ИЗПЪЛНИТЕЛЕН ДИРЕКТОР НА АГКК са одобрени кадастралната карта и кадастралните регистри на с. Самоводене.	



РЕПУБЛИКА БЪЛГАРИЯ
МИНИСТЕРСТВО НА РЕГИОНАЛНОТО РАЗВИТИЕ И ВЛАГОУСТРОЙСТВОТО И
МИНИСТЕРСТВОТО НА ПРАВОСЪДИЕТО
ОБЩИНА ВЕЛИКО ТЪРНОВО ОБЛАСТ ВЕЛИКО ТЪРНОВО

№ 3060

Служба по вписванията гр. Велико Търново
 Вх. рег. № 3053 / 19.04.2023
 Дел № 1810 / 20.04.2023
 Съдия по вписванията:
 Вписване по ЗСПВ
 Служба по вписванията

УТВЪРЖДАВАМ:
 (подпис и печат)

КМЕТ НА ОБЩИНА:
 д-р инж. ДАНИЕЛ ПАНОВ
 (име, фамилия)

СЪДИЯ ПО ВПИСВАНИЯТА:

 (имс. фамилия)

АКТ № 7620
ЗА ЧАСТНА ОБЩИНСКА СОБСТВЕНОСТ

Регистър 39
 Досие 7620

1. ДАТА НА СЪСТАВЯНЕ	04.04.2023 г.
2. ПРАВНО ОСНОВАНИЕ	чл.56, ал.1; чл.2, ал.1, т.7 от ЗОС; чл. 19, ал.1 и чл.25, ал.1 от ЗСПЗЗ, във връзка с чл.45в, ал.7 от ППЗСПЗЗ Продължава в графа Забележки
3. ВИД И ОПИСАНИЕ НА ИМОТА	Нива /Земи по чл.19 от ЗСПЗЗ/, представляваща поземлен имот с идентификатор № 65200.32.601 /шест пет две нула нула точка три две точка шест нула едно/ по кадастрална карта и кадастрални регистри на с. Самоводене, с площ 10320 кв.м. /десет хиляди триста и двадесет квадратни метра/, трайно предназначение на територията: Земделска. Пета категория, находяща се в землището на с. Самоводене.
4. МЕСТОНАХОЖДЕНИЕ НА ИМОТА	с. Самоводене, Община Велико Търново ПИ с идентификатор 65200.32.601 по КККР на с. Самоводене. Номер по предходен план: 000601 Продължава в графа Забележки
5. ГРАНИЦИ НА ИМОТА	ПИ с идентификатори №№ 65200.150.508, 65200.32.57, 65200.150.51, 65200.32.576, 65200.32.602
6. ДАНЪЧНА ОЦЕНКА НА ИМОТА КЪМ МОМЕНТА НА УТВЪРЖДАВАНЕ НА АКТА:	809.10 лв. /осемстотин и девет лева и десет стотинки/


7. СЪСОБСТВЕНИЦИ	
8. НОМЕР И ДАТА НА СЪСТАВЕНИ ПО-РАНО АКТОВЕ	
9. ПРЕДОСТАВЕНИ ПРАВА ЗА УПРАВЛЕНИЕ: Кмет на Община Велико Търново - чл.12, ал.5 от ЗОС.	
10. АКТОСЪСТАВИТЕЛ: Павлина Желязкова - Главен експерт в Отдел УС <div style="text-align: right;">(Подпис)</div>	
11. ЗАБЕЛЕЖКИ: Към графа 2. Правно основание Скица №15-334472-27.03.2023 г. и Удостоверение за характеристики на имота №25-96695-27.03.2023 г. на Служба по геодезия, картография и кадастър - гр. Велико Търново и Удостоверение №5401001952/30.03.2023 г. за данъчна оценка на имота. Протоколно Решение № 10/19.12.2008 г. с Приложение №1, раздел I, т.1 към него. Заповед №РД-14-152/23.12.2008г. на Директора на Областна Дирекция "Земеделие" гр. Велико Търново, Приемо-предавателен протокол от 07.04.2009г. Към графа 4. Местонахождение на имота Със Заповед РД-18-704/11.10.2019г. на ИЗПЪЛНИТЕЛЕН ДИРЕКТОР НА АГКК са одобрени кадастралната карта и кадастралните регистри на с. Самоводене.	

266x3113

Съдебна по вписванията гр. Велико Търново
Вх. рег. № 5170
Лист № 25 том 411, дело № 1833/2023
Картонна книга: том _____ стр. _____



РЕПУБЛИКА БЪЛГАРИЯ
МИНИСТЕРСТВО НА РЕГИОНАЛНОТО РАЗВИТИЕ И БЛАГОУСТРОЙСТВО
МИНИСТЕРСТВОТО НА ПРАВОСЪДИЕТО
ОБЩИНА ВЕЛИКО ТЪРНОВО ОБЛАСТ ВЕЛИКО ТЪРНОВО



УТВЪРЖДАВАМ:
(подпис и печат)
КМЕТ НА ОБЩИНА
д-р инж. ДАНИЕЛ ПАНОВ
(име, фамилия)

Вписване по ЗСПЗЗ
Служба по вписванията:
СЪДИЯ ПО ВПИСВАНИЯТА:
.....
(име, фамилия)

АКТ № 7646
ЗА ЧАСТНА ОБЩИНСКА СОБСТВЕНОСТ

Регистър 39
Досие 7646

1. ДАТА НА СЪСТАВЯНЕ	09.04.2023 г.
2. ПРАВНО ОСНОВАНИЕ	чл. 56, ал. 1 и чл. 2, ал. 1, т. 7 от Закона за общинската собственост; чл. 19, ал. 1 и чл. 25, ал. 1 от ЗСПЗЗ, чл. 45в, ал. 7 от ППЗСПЗЗ, Продължава в графа Забележки
3. ВИД И ОПИСАНИЕ НА ИМОТА	Нива /Земји по чл. 19 от ЗСПЗЗ/, представляваща поземлен имот с идентификатор 65200.127.95 /шест пет две нула нула точка едно две седем точка девет пет/ по кадастралната карта и кадастралните регистри на с. Самоводене, общ. Велико Търново, местност „До село“, с площ от 1 132 кв.м /хиляда сто тридесет и два квадратни метра/, трайно предназначение на територията: земеделска, начин на трайно ползване: нива, категория на земята: 3 /три/, номер по предходен план: 127095 /едно две седем нула девет пет/
4. МЕСТОНАХОЖДЕНИЕ НА ИМОТА	с. Самоводене, общ. Велико Търново, местност „До село“ поземлен имот с идентификатор 65200.127.95 номер по предходен план: 127095 Продължава в графа Забележки
5. ГРАНИЦИ НА ИМОТА	поземлени имоти с идентификатори: 65200.39.489, 65200.127.94, 65200.127.93, 65200.127.91, 65200.127.96, 65200.150.217
6. ДАНЪЧНА ОЦЕНКА НА ИМОТА КЪМ МОМЕНТА НА УТВЪРЖДАВАНЕ НА АКТА:	191.40 лв. /сто деветдесет и един лева и четиридесет стотинки/

7. СЪСОБСТВЕНИЦИ	
8. НОМЕР И ДАТА НА СЪСТАВЕНИ ПО-РАНО АКТОВЕ	
9. ПРЕДОСТАВЕНИ ПРАВА ЗА УПРАВЛЕНИЕ: Кмет на Община Велико Търново - чл. 12, ал. 5 от Закона за общинската собственост	
10. АКТОСЪСТАВИТЕЛ: Силвия Димитрова - Гл. експерт, Отдел „Управление на собствеността“ <p style="text-align: right;">(Подпис)</p>	
11. ЗАБЕЛЕЖКИ: Към графа 2. Правно основание Протоколно решение № 10/19.12.2008 г. с Приложение № 1 към раздел I, т.1 към него; Заповед № РД-14-152/23.12.2008 г. на Директора на Областна дирекция "Земеделие" - гр. Велико Търново и Приемо - предавателен протокол от 07.04.2009 г.; Скица на поземлен имот № 15-334492/27.03.2023 г. и Удостоверение за характеристики на поземлен имот в земеделска територия с изх. № 25-96708/27.03.2023 г., издадени от Служба по геодезия, картография и кадастър - гр. Велико Търново; Удостоверение за данъчна оценка с изх. № 5401001939/30.03.2023 г., издадено от Община Велико Търново. Към графа 4. Местонахождение на имота Със заповед № РД-18-704/11.10.2019 г. на Изпълнителния директор на АГКК са одобрени кадастралната карта и кадастралните регистри на с. Самоводене.	

№ 3172



Служба по вписванията гр. Велико Търново
 рег. № 3156 / 2 юл 04-2023
 № 69 том VIII/дело № 1868/20 22

РЕПУБЛИКА БЪЛГАРИЯ

МИНИСТЕРСТВО НА РЕГИОНАЛНОТО РАЗВИТИЕ И БЛАГОУСТРОЙСТВОТО

МИНИСТЕРСТВОТО НА ПРАВОСЪДИЕТО

ОБЩИНА ВЕЛИКО ТЪРНОВО ОБЛАСТ ВЕЛИКО ТЪРНОВО



УТВЪРЖДАВАМ: ..

(подпис и печат)

Вписване по ЗСПЗ
Служба по вписванията

КМЕТ НА ОБЩИНАТА
д-р инж. ДАНИЕЛ ПАНОВ
(име, фамилия)

СЪДИЯ ПО ВПИСВАНИЯТА:
.....
(име, фамилия)

АКТ № 7642
ЗА ЧАСТНА ОБЩИНСКА СОБСТВЕНОСТ

Регистър 39
Досие 7642

1. ДАТА НА СЪСТАВЯНЕ	09.04.2023 г.
2. ПРАВНО ОСНОВАНИЕ	чл. 56, ал. 1 и чл. 2, ал. 1, т. 7 от Закона за общинската собственост; чл. 19, ал. 1 и чл. 25, ал. 1 от ЗСПЗЗ, чл. 45в, ал. 7 от ППЗСПЗЗ, Продължава в графа Забележки
3. ВИД И ОПИСАНИЕ НА ИМОТА	Нива /Земји по чл. 19 от ЗСПЗЗ/, представляваща поземлен имот с идентификатор 65200.127.705 /шест пет две нула нула точка едно две седем точка седем нула пет/ по кадастралната карта и кадастралните регистри на с. Самоводене, общ. Велико Търново, местност „До село“, с площ от 1 092 кв.м /хиляда деветдесет и два квадратни метра/, трайно предназначение на територията: земеделска, начин на трайно ползване: нива, категория на земята: 3 /три/, номер по предходен план: 127705 /едно две седем седем нула пет/
4. МЕСТОНАХОЖДЕНИЕ НА ИМОТА	с. Самоводене, общ. Велико Търново, местност „До село“ поземлен имот с идентификатор 65200.127.705 номер по предходен план: 127705 Продължава в графа Забележки
5. ГРАНИЦИ НА ИМОТА	поземлени имоти с идентификатори: 65200.39.489, 65200.127.704, 65200.127.703, 65200.127.706
6. ДАНЪЧНА ОЦЕНКА НА ИМОТА КЪМ МОМЕНТА НА УТВЪРЖДАВАНЕ НА АКТА:	184.60 лв. /сто осемдесет и четири лева и шестдесет стотинки/

7. СЪСОБСТВЕНИЦИ	
8. НОМЕР И ДАТА НА СЪСТАВЕНИ ПО-РАНО АКТОВЕ	
9. ПРЕДОСТАВЕНИ ПРАВА ЗА УПРАВЛЕНИЕ: Кмет на Община Велико Търново - чл. 12, ал. 5 от Закона за общинската собственост	
10. АКТОСЪСТАВИТЕЛ: Силвия Димитрова - Гл. експерт, Отдел „Управление на собствеността“ <div style="text-align: right;">..... (Подпис)</div>	
11. ЗАБЕЛЕЖКИ: Към графа 2. Правно основание Протоколно решение № 10/19.12.2008 г. с Приложение № 1 към раздел I, т.1 към него; Заповед № РД-14-152/23.12.2008 г. на Директора на Областна дирекция "Земеделие" - гр. Велико Търново и Приемо - предавателен протокол от 07.04.2009 г.; Скица на поземлен имот № 15-334497/27.03.2023 г. и Удостоверение за характеристики на поземлен имот в земеделска територия с изх. № 25-96712/27.03.2023 г., издадени от Служба по геодезия, картография и кадастър - гр. Велико Търново; Удостоверение за данъчна оценка с изх. № 5401001930/30.03.2023 г., издадено от Община Велико Търново. Към графа 4. Местонахождение на имота Със заповед № РД-18-704/11.10.2019 г. на Изпълнителния директор на АГКК са одобрени кадастралната карта и кадастралните регистри на с. Самоводене.	



РЕПУБЛИКА БЪЛГАРИЯ

МИНИСТЕРСТВО НА РЕГИОНАЛНОТО РАЗВИТИЕ И БЛАГОУСТРОЙСТВОТО И

МИНИСТЕРСТВОТО НА ПРАВОСЪДИЕТО

ОБЩИНА ВЕЛИКО ТЪРНОВО ОБЛАСТ ВЕЛИКО ТЪРНОВО

УТВЪРЖДАВАМ:

(подпис)

КМЕТ НА ОБЩИНА

д-р инж. ДАНИЕЛ ПАНОВ

(име, фамилия)

Вписване по ЗС/ПВ стр.

Служба по вписванията

СЪДИЯ ПО ВПИСВАНИЯТА:

(име, фамилия)

АКТ № 7644

ЗА ЧАСТНА ОБЩИНСКА СОБСТВЕНОСТ

Регистър 39

Досие 7644

1. ДАТА НА СЪСТАВЯНЕ	09.04.2023 г.
2. ПРАВНО ОСНОВАНИЕ	чл. 56, ал. 1 и чл. 2, ал. 1, т. 7 от Закона за общинската собственост; чл. 19, ал. 1 и чл. 25, ал. 1 от ЗСПЗЗ, чл. 45в, ал. 7 от ППЗСПЗЗ, Продължава в графа Забележки
3. ВИД И ОПИСАНИЕ НА ИМОТА	Нива /Земји по чл. 19 от ЗСПЗЗ/, представляваща поземлен имот с идентификатор 65200.127.681 /шест пет две нула нула точка едно две седем точка шест осем едно/ по кадастралната карта и кадастралните регистри на с. Самоводене, общ. Велико Търново, местност „До село“, с площ от 1 006 кв.м /хиляда и шест квадратни метра/, трайно предназначение на територията: земеделска, начин на трайно ползване: нива, категория на земята: 3 /три/, номер по предходен план: 127681 /едно две седем шест осем едно/
4. МЕСТОНАХОЖДЕНИЕ НА ИМОТА	с. Самоводене, общ. Велико Търново, местност „До село“ поземлен имот с идентификатор 65200.127.681 номер по предходен план: 127681 Продължава в графа Забележки
5. ГРАНИЦИ НА ИМОТА	поземлени имоти с идентификатори: 65200.39.489, 65200.150.217, 65200.127.682, 65200.127.676, 65200.127.677, 65200.127.678, 65200.127.679, 65200.127.680
6. ДАНЪЧНА ОЦЕНКА НА ИМОТА КЪМ МОМЕНТА НА УТВЪРЖДАВАНЕ НА АКТА:	170.10 лв. /сто и седемдесет лева и десет стотинки/

7. СЪСОБСТВЕНИЦИ	
8. НОМЕР И ДАТА НА СЪСТАВЕНИ ПО-РАНО АКТОВЕ	
9. ПРЕДОСТАВЕНИ ПРАВА ЗА УПРАВЛЕНИЕ: Кмет на Община Велико Търново - чл. 12, ал. 5 от Закона за общинската собственост	
10. АКТОСЪСТАВИТЕЛ: Силвия Димитрова - Гл. експерт, Отдел „Управление на собствеността“ <div style="text-align: right;">..... (Подпис)</div>	
11. ЗАБЕЛЕЖКИ: Към графа 2. Правно основание Протоколно решение № 10/19.12.2008 г. с Приложение № 1 към раздел I, т.1 към него; Заповед № РД-14-152/23.12.2008 г. на Директора на Областна дирекция "Земеделие" - гр. Велико Търново и Приемо - предавателен протокол от 07.04.2009 г.; Скица на поземлен имот № 15-334495/27.03.2023 г. и Удостоверение за характеристики на поземлен имот в земеделска територия с изх. № 25-96710/27.03.2023 г., издадени от Служба по геодезия, картография и кадастър - гр. Велико Търново; Удостоверение за данъчна оценка с изх. № 5401001936/30.03.2023 г., издадено от Община Велико Търново. Към графа 4. Местонахождение на имота Със заповед № РД-18-704/11.10.2019 г. на Изпълнителния директор на АГКК са одобрени кадастралната карта и кадастралните регистри на с. Самоводене.	



РЕПУБЛИКА БЪЛГАРИЯ
 МИНИСТЕРСТВО НА РЕГИОНАЛНОТО РАЗВИТИЕ И БЛАГОУСТРОЙСТВОТО И
 МИНИСТЕРСТВО НА ПРАВОСЪДИЕТО
 ОБЩИНА ВЕЛИКО ТЪРНОВО ОБЛАСТ ВЕЛИКО ТЪРНОВО

УТВЪРЖДАВАМ:

(подпис и печат)

КМЕТ НА ОБЩИНА
 д-р инж. ДАНИЕЛ ПАНОВ I
 (име, фамилия)



Вписване по ЗСПЗЗ
 Служба по вписванията:



СЪДИЯ ПО ВПИСВАНИЯТА:

.....
 (име, фамилия)

АКТ № 7624
 ЗА ЧАСТНА ОБЩИНСКА СОБСТВЕНОСТ

Регистър 39

Досие 7624

1. ДАТА НА СЪСТАВЯНЕ	05.04.2023 г.
2. ПРАВНО ОСНОВАНИЕ	чл.56, ал.1; чл.2, ал.1, т.7 от ЗОС; чл. 19, ал.1 и чл.25, ал.1 от ЗСПЗЗ, във връзка с чл.45в, ал.7 от ППЗСПЗЗ Продължава в графа Забележки
3. ВИД И ОПИСАНИЕ НА ИМОТА	Нива /Земи по чл.19 от ЗСПЗЗ/, представляваща поземлен имот с идентификатор №65200.112.5 /шест пет две нула нула точка едно едно две точка пет/ по кадастрална карта и кадастрални регистри на с. Самоводене, с площ 916 кв.м. /деветстотин и шестнадесет квадратни метра/. с трайно предназначение на територията: Земеделска, Трета категория. находяща се в местност "До село" в землището на с. Самоводене.
4. МЕСТОПОХОЖДЕНИЕ НА ИМОТА	с. Самоводене, местност "До село", Община Велико Търново ПИ с идентификатор 65200.112.5 по КККР на с. Самоводене. Номер по предходен план: 112005 Продължава в графа Забележки
5. ГРАНИЦИ НА ИМОТА	ПИ с идентификатори №№ 65200.112.3, 65200.112.4, 65200.112.8, 65200.112.7
6. ДАНЪЧНА ОЦЕНКА НА ИМОТА КЪМ МОМЕНТА НА УТВЪРЖДАВАНЕ НА АКТА:	154.80 лв. /сто петдесет и четири лева и осемдесет стотинки/

7. СЪСОБСТВЕНИЦИ	
8. НОМЕР И ДАТА НА СЪСТАВЕНИ ПО-РАНО АКТОВЕ	
<p>9. ПРЕДОСТАВЕНИ ПРАВА ЗА УПРАВЛЕНИЕ:</p> <p>Кмет на Община Велико Търново - чл.12. ал.5 от ЗОС.</p>	
<p>10. АКТОСЪСТАВИТЕЛ:</p> <p>Павлина Желязкова - Главен експерт в Отдел УС</p> <p style="text-align: right;">..... (Подпис)</p>	
<p>11. ЗАБЕЛЕЖКИ:</p> <p>Към графа 2. Правно основание Скица №15-334481-27.03.2023 г. и Удостоверение за характеристики на имота №25-96699-27.03.2023 г. на Служба по геодезия, картография и кадастър - гр. Велико Търново и Удостоверение №5401001948/30.03.2023 г. за данъчна оценка на имота , Протоколно Решение № 10/19.12.2008 г. с Приложение №1, раздел I, т.1 към него, Заповед №РД-14-152/23.12.2008г. на Директора на Областна Дирекция "Земеделие" гр. Велико Търново, Приемо-предавателен протокол от 07.04.2009г.</p> <p>Към графа 4. Местонахождение на имота Със Заповед РД-18-704/11.10.2019г. на ИЗПЪЛНИТЕЛЕН ДИРЕКТОР НА АГКК са одобрени кадастралната карта и кадастралните регистри на с. Самоводене.</p>	

2023 3361

Служба по вписванията зр. Р. 2023
Вх. рег. № 3283 28-116-2023
Актов № 1 год 101 / 19 01 23
Имотна карта №



РЕПУБЛИКА БЪЛГАРИЯ
МИНИСТЕРСТВО НА РЕГИОНАЛНОТО РАЗВИТИЕ И БЛАГОУСТРОЙСТВОТО И
МИНИСТЕРСТВО НА ПРАВОСЪДИЕТО
ОБЩИНА ВЕЛИКО ТЪРНОВО ОБЛАСТ ВЕЛИКО ТЪРНОВО

УТВЪРЖДАВАМ: ...
(име, титла и пост)
КМЕТ НА ОБЩИНА:
д-р инж. ДАНИЕЛ ПАНОВ
(име, фамилия)



Вписване по ЗСПВ
Служба по вписванията:
СЪДИЯ ПО ВПИСВАНИЯТА:
.....
(име, фамилия)

АКТ № 7685
ЗА ЧАСТНА ОБЩИНСКА СОБСТВЕНОСТ

Регистър 39
Досие 7685

1. ДАТА НА СЪСТАВЯНЕ	22.04.2023 г.
2. ПРАВНО ОСНОВАНИЕ	чл. 56, ал. 1 и чл. 2, ал. 1, т. 7 от Закона за общинската собственост; чл. 19, ал. 1 и чл. 25, ал. 1 от ЗСПЗЗ, чл. 45в, ал. 7 от ИПЗСПЗЗ, Продължава в графа Забележки
3. ВИД И ОПИСАНИЕ НА ИМОТА	Нива /Земји по чл. 19 от ЗСПЗЗ/, представляваща поземлен имот с идентификатор 65200.112.536 /шест пет две нула нула точка едно едно две точка пет три шест/ по кадастралната карта и кадастралните регистри на с. Самоводене, общ. Велико Търново, местност „До село“, с площ от 896 кв.м /осемстотин деветдесет и шест квадратни метра/, трайно предназначение на територията: земеделска, начин на трайно ползване: нива, категория на земята: 3 /три/, номер по предходен план: 112536 /едно едно две пет три шест/
4. МЕСТОНАХОЖДЕНИЕ НА ИМОТА	с. Самоводене, общ. Велико Търново, местност „До село“ поземлен имот с идентификатор 65200.112.536 номер по предходен план: 112536 Продължава в графа Забележки
5. ГРАНИЦИ НА ИМОТА	поземлени имоти с идентификатори: 65200.112.552, 65200.112.541, 65200.112.540, 65200.112.538, 65200.112.537, 65200.112.534, 65200.112.535
6. ДАНЪЧНА ОЦЕНКА НА ИМОТА КЪМ МОМЕНТА НА УТВЪРЖДАВАНЕ НА АКТА:	151.50 лв. /сто петдесет и един лева и петдесет стотинки/

7. СЪСОБСТВЕНИЦИ	
8. НОМЕР И ДАТА НА СЪСТАВЕНИ ПО-РАНО АКТОВЕ	
9. ПРЕДОСТАВЕНИ ПРАВА ЗА УПРАВЛЕНИЕ: Кмет на Община Велико Търново - чл. 12, ал. 5 от Закона за общинската собственост	
10. АКТОСЪСТАВИТЕЛ: Силвия Димитрова - Гл. експерт, Отдел „Управление на собствеността“ (Подпис)	
11. ЗАБЕЛЕЖКИ: Към графа 2. Правно основание Протоколно решение № 10/19.12.2008 г. с Приложение № 1 към раздел I, т.1 към него; Заповед № РД-14-152/23.12.2008 г. на Директора на Областна дирекция "Земеделие" - гр. Велико Търново и Приемо - предавателен протокол от 07.04.2009 г.; Скица на поземлен имот № 15-334483/27.03.2023 г. и Удостоверение за характеристики на поземлен имот в земеделска територия с изх. № 25-96700/27.03.2023 г., издадени от Служба по геодезия, картография и кадастър - гр. Велико Търново; Удостоверение за данъчна оценка с изх. № 5401001947/30.03.2023 г., издадено от Община Велико Търново. Към графа 4. Местонахождение на имота Със заповед № РД-18-704/11.10.2019 г. на Изпълнителния директор на АГКК са одобрени кадастралната карта и кадастралните регистри на с. Самоводене.	



РЕПУБЛИКА БЪЛГАРИЯ
МИНИСТЕРСТВО НА РЕГИОНАЛНОТО РАЗВИТИЕ, УРБАНОУСТРОЙСТВОТО И
МИНИСТЕРСТВОТО НА ПРАВОСЪДИЕТО
ОБЩИНА ВЕЛИКО ТЪРНОВО ОБЛАСТ ВЕЛИКО ТЪРНОВО

№ 66 3384

Служба по Вписванията гр. Велико Търново
 Вх. рег. № 78 204-202
 Дел. № 1982/2023
 Съдия по Вписванията:
Вписване по ЗСПВ
 Служба по вписванията
СЪДИЯ ПО ВПИСВАНИЯТА:
 (име, фамилия)

УТВЪРЖДАВАМ:
 (подпис)
КМЕТ НА ОБЩИНА
д-р инж. ДАНИЕЛ ДАНОВ
 (име, фамилия)



АКТ № 7684
ЗА ЧАСТНА ОБЩИНСКА СОБСТВЕНОСТ

Регистър 39
 Досие 7684

1. ДАТА НА СЪСТАВЯНЕ	22.04.2023 г.
2. ПРАВНО ОСНОВАНИЕ	чл. 56, ал. 1 и чл. 2, ал. 1, т. 7 от Закона за общинската собственост; чл. 19, ал. 1 и чл. 25, ал. 1 от ЗСПЗЗ, чл. 45в, ал. 7 от ППЗСПЗЗ, Продължава в графа Забележки
3. ВИД И ОПИСАНИЕ НА ИМОТА	Нива /Земи по чл. 19 от ЗСПЗЗ/, представляваща поземлен имот с идентификатор 65200.112.537 /шест пет две нула нула точка едно едно две точка пет три седем/ по кадастралната карта и кадастралните регистри на с. Самоводене, общ. Велико Търново, местност „До село“, с площ от 861 кв.м /осемстотин шестдесет и един квадратни метра/, трайно предназначение на територията: земеделска, начин на трайно ползване: нива, категория на земята: 3 /три/, номер по предходен план: 112537 /едно едно две пет три седем/
4. МЕСТОНАХОЖДЕНИЕ НА ИМОТА	с. Самоводене, общ. Велико Търново, местност „До село“ поземлен имот с идентификатор 65200.112.537 номер по предходен план: 112537 Продължава в графа Забележки
5. ГРАНИЦИ НА ИМОТА	поземлени ямоти с идентификатори: 65200.112.535, 65200.112.536, 65200.112.538, 65200.112.525, 65200.112.526, 65200.112.533, 65200.112.534
6. ДАНЪЧНА ОЦЕНКА НА ИМОТА КЪМ МОМЕНТА НА УТВЪРЖДАВАНЕ НА АКТА:	145.60 лв. /сто четиридесет и пет лева и шестдесет стотинки/

7. СЪСОБСТВЕНИЦИ	
8. НОМЕР И ДАТА НА СЪСТАВЕНИ ПО-РАНО АКТОВЕ	
9. ПРЕДОСТАВЕНИ ПРАВА ЗА УПРАВЛЕНИЕ: Кмет на Община Велико Търново - чл. 12, ал. 5 от Закона за общинската собственост	
10. АКТОСЪСТАВИТЕЛ: Силвия Димитрова - Гл. експерт, Отдел „Управление на собствеността“ (Подпис)	
11. ЗАБЕЛЕЖКИ: Към графа 2. Правно основание Протоколно решение № 10/19.12.2008 г. с Приложение № 1 към раздел I, т.1 към него; Заповед № РД-14-152/23.12.2008 г. на Директора на Областна дирекция "Земеделие" - гр. Велико Търново и Приемо - предавателен протокол от 07.04.2009 г.; Скица на поземлен имот № 15-334484/27.03.2023 г. и Удостоверение за характеристики на поземлен имот в земеделска територия с изх. № 25-96701/27.03.2023 г., издадени от Служба по геодезия, картография и кадастър - гр. Велико Търново; Удостоверение за данъчна оценка с изх. № 5401001946/30.03.2023 г., издадено от Община Велико Търново. Към графа 4. Местонахождение на имота Със заповед № РД-18-704/11.10.2019 г. на Изпълнителния директор на АГКК са одобрени кадастралната карта и кадастралните регистри на с. Самоводене.	



РЕПУБЛИКА БЪЛГАРИЯ

МИНИСТЕРСТВО НА РЕГИОНАЛНОТО РАЗВИТИЕ И БЛАГОУСТРОЙСТВОТО И

МИНИСТЕРСТВОТО НА ПРАВОСЪДИЕТО

ОБЩИНА ВЕЛИКО ТЪРНОВО ОБЛАСТ ВЕЛИКО ТЪРНОВО

УТВЪРЖДАВАМ:

(полное наименование)

КМЕТ НА ОБЩИНА:

д-р инж. ДАНИЕЛ ПАНЧЕВ

(име, фамилия)



Вписване по ЗСПВ
Служба по вписванията:

СЪДИЯ ПО ВПИСВАНИЯТА:

(име, фамилия)

АКТ № 7683

ЗА ЧАСТНА ОБЩИНСКА СОБСТВЕНОСТ

Регистър 39

Досие 7683

1. ДАТА НА СЪСТАВЯНЕ	22.04.2023 г.
2. ПРАВНО ОСНОВАНИЕ	чл. 56, ал. 1 и чл. 2, ал. 1, т. 7 от Закона за общинската собственост; чл. 19, ал. 1 и чл. 25, ал. 1 от ЗСПЗЗ, чл. 45в, ал. 7 от ППЗСПЗЗ, Продължава в графа Забележки
3. ВИД И ОПИСАНИЕ НА ИМОТА	Нива /Земь по чл. 19 от ЗСПЗЗ/, представляваща поземлен имот с идентификатор 65200.112.538 /шест пет две нула нула точка едно едно две точка пет три осем/ по кадастралната карта и кадастралните регистри на с. Самоводене, общ. Велико Търново, местност „До село“, с площ от 843 кв.м /осемстотин четиридесет и три квадратни метра/, трайно предназначение на територията: земеделска, начин на трайно ползване: нива, категория на земята: 3 /три/, номер по предходен план: 112538 /едно едно две пет три осем/
4. МЕСТОНАХОЖДЕНИЕ НА ИМОТА	с. Самоводене, общ. Велико Търново, местност „До село“ поземлен имот с идентификатор 65200.112.538 номер по предходен план: 112538 Продължава в графа Забележки
5. ГРАНИЦИ НА ИМОТА	поземлени имоти с идентификатори: 65200.112.536, 65200.112.540, 65200.112.539, 65200.112.24, 65200.112.525, 65200.112.537
6. ДАНЪЧНА ОЦЕНКА НА ИМОТА КЪМ МОМЕНТА НА УТВЪРЖДАВАНЕ НА АКТА:	142.50 лв. /сто четиридесет и два лева и петдесет стотинки/

7. СЪСОБСТВЕНИЦИ	
8. НОМЕР И ДАТА НА СЪСТАВЕНИ ПО-РАНО АКТОВЕ	
9. ПРЕДОСТАВЕНИ ПРАВА ЗА УПРАВЛЕНИЕ: Кмет на Община Велико Търново - чл. 12, ал. 5 от Закона за общинската собственост	
10. АКТОСЪСТАВИТЕЛ: Силвия Димитрова - Гл. експерт, Отдел „Управление на собствеността“ <div style="text-align: right;">..... (Подпис)</div>	
11. ЗАБЕЛЕЖКИ: Към графа 2. Правно основание Протоколно решение № 10/19.12.2008 г. с Приложение № 1 към раздел I, т.1 към него; Заповед № РД-14-152/23.12.2008 г. на Директора на Областна дирекция "Земеделие" - гр. Велико Търново и Приемо - предавателен протокол от 07.04.2009 г.; Скица на поземлен имот № 15-334485/27.03.2023 г. и Удостоверение за характеристики на поземлен имот в земеделска територия с изх. № 25-96702/27.03.2023 г., издадени от Служба по геодезия, картография и кадастър - гр. Велико Търново; Удостоверение за данъчна оценка с изх. № 5401001945/30.03.2023 г., издадено от Община Велико Търново. Към графа 4. Местонахождение на имота Със заповед № РД-18-704/11.10.2019 г. на Изпълнителния директор на АГКК са одобрени кадастралната карта и кадастралните регистри на с. Самоводене.	




Служба по вписванията гр. Велико Търново
 Вх. рег. № 5133 / 04-2023
 Акт № 18 том VIII / дело № 185820
 Партидна книга том _____ стр. _____

РЕПУБЛИКА БЪЛГАРИЯ
 МИНИСТЕРСТВО НА РЕГИОНАЛНОТО РАЗВИТИЕ И БЛАГОУСТРОЙСТВО
 МИНИСТЕРСТВОТО НА ПРАВОСЪДИЕТО
 ОБЩИНА ВЕЛИКО ТЪРНОВО ОБЛАСТ ВЕЛИКО ТЪРНОВО

УТВЪРЖДАВАМ: ...

(ПОПИС И ПЕЧАТ)


КМЕТ НА ОБЩИНА
 д-р инж. ДАНИЕЛ ПАНОВ
 (име, фамилия)



Вписване по ЗСПЗ
 Служба по вписванията:

СЪДИЯ ПО ВПИСВАНИЯТА:

.....
 (име, фамилия)



АКТ № 7643
 ЗА ЧАСТНА ОБЩИНСКА СОБСТВЕНОСТ

Регистър 39

Доске 7643

1. ДАТА НА СЪСТАВЯНЕ	09.04.2023 г.
2. ПРАВНО ОСНОВАНИЕ	чл. 56, ал. 1 и чл. 2, ал. 1, т. 7 от Закона за общинската собственост; чл. 19, ал. 1 и чл. 25, ал. 1 от ЗСПЗЗ, чл. 45в, ал. 7 от ИПЗСПЗЗ, Продължава в графа Забележки
3. ВИД И ОПИСАНИЕ НА ИМОТА	Нива /Земи по чл. 19 от ЗСПЗЗ/, представляваща поземлен имот с идентификатор 65200.127.682 /шест пет две нула нула точка едно две седем точка шест осем две/ по кадастралната карта и кадастралните регистри на с. Самоводене, общ. Велико Търново, местност „До село“, с площ от 842 кв.м /осемстотин четиридесет и два квадратни метра/, трайно предназначение на територията: земеделска, начин на трайно ползване: нива, категория на земята: 3 /три/, номер по предходен план: 127682 /едно две седем шест осем две/
4. МЕСТОНАХОЖДЕНИЕ НА ИМОТА	с. Самоводене, общ. Велико Търново, местност „До село“ поземлен имот с идентификатор 65200.127.682 номер по предходен план: 127682 Продължава в графа Забележки
5. ГРАНИЦИ НА ИМОТА	поземлени имоти с идентификатори: 65200.39.489, 65200.127.683, 65200.150.217, 65200.127.706, 65200.127.681
6. ДАНЪЧНА ОЦЕНКА НА ИМОТА КЪМ МОМЕНТА НА УТВЪРЖДАВАНЕ НА АКТА:	142.30 лв. /сто четиридесет и два лева и тридесет стотинки/

7. СЪСОБСТВЕНИЦИ	
8. НОМЕР И ДАТА НА СЪСТАВЕНИ ПО-РАНО АКТОВЕ	
9. ПРЕДОСТАВЕНИ ПРАВА ЗА УПРАВЛЕНИЕ: Кмет на Община Велико Търново - чл. 12, ал. 5 от Закона за общинската собственост	
10. АКТОСЪСТАВИТЕЛ: Силвия Димитрова - Гл. експерт, Отдел „Управление на собствеността“ <div style="text-align: right;"> (Подпис) </div>	
11. ЗАБЕЛЕЖКИ: Към графа 2. Правно основание Протоколно решение № 10/19.12.2008 г. с Приложение № 1 към раздел I, т.1 към него; Заповед № РД-14-152/23.12.2008 г. на Директора на Областна дирекция "Земеделие" - гр. Велико Търново и Приемо - предавателен протокол от 07.04.2009 г.; Скица на поземлен имот № 15-334496/27.03.2023 г. и Удостоверение за характеристики на поземлен имот в земеделска територия с изх. № 25-96711/27.03.2023 г., издадени от Служба по геодезия, картография и кадастър - гр. Велико Търново; Удостоверение за данъчна оценка с изх. № 5401001932/30.03.2023 г., издадено от Община Велико Търново. Към графа 4. Местонахождение на имота Със заповед № РД-18-704/11.10.2019 г. на Изпълнителния директор на АГКК са одобрени кадастралната карта и кадастралните регистри на с. Самоводене.	



РЕПУБЛИКА БЪЛГАРИЯ

МИНИСТЕРСТВО НА РЕГИОНАЛНОТО РАЗВИТИЕ И БЛАГОУСТРОЙСТВО

МИНИСТЕРСТВОТО НА ПРАВОСЪДИЕТО

ОБЩИНА ВЕЛИКО ТЪРНОВО ОБЛАСТ ВЕЛИКО ТЪРНОВО

860 2016
Служба по вписванията гр. Велико Търново

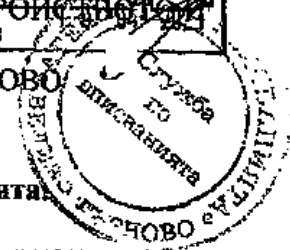
Вх. рег. № 3030 / 19 284-2023

Акт № 162 том 116 дело № 1788 2023

Партиден номер: том _____ стр. _____

Исключителен

Съдия по вписванията



УТВЪРЖДАВАМ:

(подпис и печат)

КМЕТ НА ОБЩИНА:

д-р инж. ДАНИЕЛ ПАНОВ

(име, фамилия)



Вписване по ЗС/ПВ

Служба по вписванията

СЪДИЯ ПО ВПИСВАНИЯТА:

.....

(име, фамилия)

АКТ № 7623

ЗА ЧАСТНА ОБЩИНСКА СОБСТВЕНОСТ

Регистър 39

Досие 7623

1. ДАТА НА СЪСТАВЯНЕ	05.04.2023 г.
2. ПРАВНО ОСНОВАНИЕ	чл.56, ал.1: чл.2, ал.1, т.7 от ЗОС; чл. 19, ал.1 и чл.25, ал.1 от ЗСПЗЗ. във връзка с чл.45в, ал.7 от ППЗСПЗЗ Продължава в графа Забележки
3. ВИД И ОПИСАНИЕ НА ИМОТА	Нива /Земи по чл.19 от ЗСПЗЗ/, представляваща поземлен имот с идентификатор №65200.112.4 /шест пет две нула нула точка едно едно две точка четири/ по кадастрална карта и кадастрални регистри на с. Самоводене, с площ 835 кв.м. /осемстотин тридесет и пет квадратни метра/, трайно предназначение на територията: Земеделска. Трета категория, находяща се в местност "До село" в землището на с. Самоводене.
4. МЕСТОНАХОЖДЕНИЕ НА ИМОТА	с. Самоводене, местност "До село", Община Велико Търново ПИ с идентификатор 65200.112.4 по КККР на с. Самоводене. Номер по предходен план: 112004 Продължава в графа Забележки
5. ГРАНИЦИ НА ИМОТА	ПИ с идентификатори №№ 65200.112.9, 65200.112.8, 65200.112.5, 65200.112.3
6. ДАНЪЧНА ОЦЕНКА НА ИМОТА КЪМ МОМЕНТА НА УТВЪРЖДАВАНЕ НА АКТА:	141.20 лв. /сто четиридесет и един лева и двадесет стотинки/

7. СЪСОБСТВЕНИЦИ	
8. НОМЕР И ДАТА НА СЪСТАВЕНИ ПО-РАНО АКТОВЕ	
9. ПРЕДОСТАВЕНИ ПРАВА ЗА УПРАВЛЕНИЕ: Кмет на Община Велико Търново - чл.12, ал.5 от ЗОС.	
10. АКТОСЪСТАВИТЕЛ: Павлина Желязкова - Главен експерт в Отдел УС <div style="text-align: right;"><i>су</i> (Подпис)</div>	
11. ЗАБЕЛЕЖКИ: Към графа 2. Правно основание Скица №15-334479-27.03.2023 г. и Удостоверение за характеристики на имота №25-96698-27.03.2023 г. на Служба по геодезия, картография и кадастър - гр. Велико Търново и Удостоверение №5401001949/30.03.2023 г. за данъчна оценка на имота, Протоколно Решение №10/19.12.2008 г. с Приложение №1, раздел I, т.1 към него, Заповед №РД-14-152/23.12.2008г. на Директора на Областна Дирекция "Земеделие" гр. Велико Търново, Приемо-предавателски протокол от 07.04.2009г. Към графа 4. Местонахождение на имота Със Заповед РД-18-704/11.10.2019г. на ИЗПЪЛНИТЕЛЕН ДИРЕКТОР НА АГКК са одобрени кадастралната карта и кадастралните регистри на с. Самоводене.	



РЕПУБЛИКА БЪЛГАРИЯ

МИНИСТЕРСТВО НА РЕГИОНАЛНОТО РАЗВИТИЕ И БЛАГОУСТРОЙСТВОТО

МИНИСТЕРСТВОТО НА ПРАВОСЪДИЕТО

ОБЩИНА ВЕЛИКО ТЪРНОВО ОБЛАСТ ВЕЛИКО ТЪРНОВО

УТВЪРЖДАВАМ:

КМЕТ НА ОБЩИНАТА

д-р инж. ДАНИЕЛ ПАНОВ
(име, фамилия)



Вписване по ЗСНВ
Служба по вписванията:

СЪДИЯ ПО ВПИСВАНИЯТА:

(име, фамилия)

АКТ № 7640

ЗА ЧАСТНА ОБЩИНСКА СОБСТВЕНОСТ

Регистър 39

Досие 7640

1. ДАТА НА СЪСТАВЯНЕ	09.04.2023 г.
2. ПРАВНО ОСНОВАНИЕ	чл. 56, ал. 1 и чл. 2, ал. 1, т. 7 от Закона за общинската собственост; чл. 19, ал. 1 и чл. 25, ал. 1 от ЗСПЗЗ, чл. 45в, ал. 7 от ПЗСПЗЗ, Продължава в графа Забележки
3. ВИД И ОПИСАНИЕ НА ИМОТА	Нива /Земя по чл. 19 от ЗСПЗЗ/, представляваща поземлен имот с идентификатор 65200.128.799 /шест пет две нула нула точка едно две осем точка седем девет девет/ по кадастралната карта и кадастралните регистри на с. Самоводене, общ. Велико Търново, местност „До село“, с площ от 912 кв.м /деветстотин и дванайсет квадратни метра/, трайно предназначение на територията: земеделска, начин на трайно ползване: нива, категория на земята: 3 /три/, номер по предходен план: 128799 /едно две осем седем девет девет/
4. МЕСТОНАХОЖДЕНИЕ НА ИМОТА	с. Самоводене, общ. Велико Търново, местност „До село“ поземлен имот с идентификатор 65200.128.799 номер по предходен план: 128799 Продължава в графа Забележки
5. ГРАНИЦИ НА ИМОТА	поземлени имоти с идентификатори: 65200.128.800, 65200.128.803, 65200.128.804, 65200.128.798, 65200.150.216
6. ДАНЪЧНА ОЦЕНКА НА ИМОТА КЪМ МОМЕНТА НА УТВЪРЖДАВАНЕ НА АКТА:	154.20 лв. /сто петдесет и четири лева и двадесет стотинки/

7. СЪСОБСТВЕНИЦИ	
8. НОМЕР И ДАТА НА СЪСТАВЕНИ ПО-РАНО АКТОВЕ	
9. ПРЕДОСТАВЕНИ ПРАВА ЗА УПРАВЛЕНИЕ: Кмет на Община Велико Търново - чл. 12, ал. 5 от Закона за общинската собственост	
10. АКТОСЪСТАВИТЕЛ: Силвия Димитрова - Гл. експерт, Отдел „Управление на собствеността“ <p style="text-align: right;">..... (Подпис)</p>	
11. ЗАБЕЛЕЖКИ: Към графа 2. Правно основание Протоколно решение № 10/19.12.2008 г. с Приложение № 1 към раздел I, т.1 към него; Заповед № РД-14-152/23.12.2008 г. на Директора на Областна дирекция "Земеделие" - гр. Велико Търново и Приемо - предавателен протокол от 07.04.2009 г.; Скица на поземлен имот № 15-334500/27.03.2023 г. и Удостоверение за характеристики на поземлен имот в земеделска територия с изх. № 25-96714/27.03.2023 г., издадени от Служба по геодезия, картография и кадастър - гр. Велико Търново; Удостоверение за данъчна оценка с изх. № 5401001928/30.03.2023 г., издадено от Община Велико Търново. Към графа 4. Местонахождение на имота Със заповед № РД-18-704/11.10.2019 г. на Изпълнителния директор на АГКК са одобрени кадастралната карта и кадастралните регистри на с. Самоводене.	



№ 3166

РЕПУБЛИКА БЪЛГАРИЯ
 МИНИСТЕРСТВО НА РЕГИОНАЛНОТО РАЗВИТИЕ И БЛАГОУСТРОЙСТВОТО
 МИНИСТЕРСТВОТО НА ПРАВОСЪДИЕТО
 ОБЩИНА ВЕЛИКО ТЪРНОВО ОБЛАСТ ВЕЛИКО ТЪРНОВО

Служба по вписванията гр. Велико Търново
 № акт № 7631
 № 201-114
 № 20
 стр. 1/1
 Имотна партида

2023

УТВЪРЖДАВАМ:
 (подпис и печат)

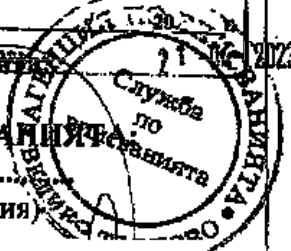
Вписване по ЗСПЗ
 Служба по вписванията

КМЕТ НА ОБЩИНА:
 д-р инж. ДАНИЕЛ ДИАНОВ
 (име, фамилия)



СЪДИЯ ПО ВПИСВАНИЯТА

 (име, фамилия)



АКТ № 7631
ЗА ЧАСТНА ОБЩИНСКА СОБСТВЕНОСТ

Регистър 39
 Досие 7631

1. ДАТА НА СЪСТАВЯНЕ	07.04.2023 г.
2. ПРАВНО ОСНОВАНИЕ	НА ОСНОВАНИЕ: чл.56, ал.1; чл. 59, ал.1; чл.2, ал.1, т.7 от ЗОС; чл.19, ал.1 от ЗСПЗЗ, във връзка с чл.45в, ал.7 от ППЗСПЗЗ, Продължава в графа Забележки
3. ВИД И ОПИСАНИЕ НА ИМОТА	Нива /Земи по чл.19 от ЗСПЗЗ/, представляващи: поземлен имот с идентификатор 65200.113.174 /шест пет две нула нула точка едно едно три точка едно седем четири/ по кадастрална карта и кадастрални регистри на с. Самоводене, с площ 794 кв.м. /седемстотин деветдесет и четири квадратни метра/, трайно предназначение на територията: Земеделска, Трета категория, местност "До село", землище с. Самоводене.
4. МЕСТОНАХОЖДЕНИЕ НА ИМОТА	с. Самоводене, местност "До село". ПИ с идентификатор 65200.113.174 по КККР на с. Самоводене. Номер по предходен план: 113174 Продължава в графа Забележки
5. ГРАНИЦИ НА ИМОТА	ПИ с идентификатори №№ 65200.113.13, 65200.150.220
6. ДАНЪЧНА ОЦЕНКА НА ИМОТА КЪМ МОМЕНТА НА УТВЪРЖДАВАНЕ НА АКТА:	134.20 лв. /сто тридесет и четири лева и двадесет стотинки/

7. СЪСОБСТВЕНИЦИ	
8. НОМЕР И ДАТА НА СЪСТАВЕНИ ПО-РАНО АКТОВЕ	
<p>9. ПРЕДОСТАВЕНИ ПРАВА ЗА УПРАВЛЕНИЕ:</p> <p>Кмет на Община Велико Търново - чл.12. ал.5 от ЗОС.</p>	
<p>10. АКТОСЪСТАВИТЕЛ:</p> <p>Павлина Желязкова - Главен експерт в Отдел УС</p> <p style="text-align: right;">... (Подпис)</p>	
<p>11. ЗАБЕЛЕЖКИ:</p> <p>Към графа 2. Правно основание Протоколно Решение № 10 /19.12.2008 г. с Приложение №1 , раздел I, т.1 към него, Заповед №РД-14-152/23.12.2008г. на Директора на Областна Дирекция "Земеделие" гр. В. Търново. Приемо-предавателен протокол от 07.04.2009г., Скица № 15-334486-27.03.2023 г., Удостоверение №25-96703-27.03.2023г. за характеристики на имота от СГКК - гр. Велико Търново и Удостоверение №5401001943/30.03.2023г. за данъчна оценка на имота.</p> <p>Към графа 4. Местонахождение на имота Със Заповед РД-18-704/11.10.2019г. на ИЗПЪЛНИТЕЛЕН ДИРЕКТОР НА АГКК са одобрени кадастралната карта и кадастралните регистри на с. Самоводене.</p>	



РЕПУБЛИКА БЪЛГАРИЯ

МИНИСТЕРСТВО НА РЕГИОНАЛНОТО РАЗВИТИЕ И БЛАГОУСТРОЙСТВОТО И
МИНИСТЕРСТВОТО НА ПРАВОСЪДИЕТО

ОБЩИНА ВЕЛИКО ТЪРНОВО ОБЛАСТ ВЕЛИКО ТЪРНОВО

УТВЪРЖДАВАМ:.....

(полномощен)

КМЕТ НА ОБЩИНА
д-р инж. ДАНИЕЛ ДИАНОВ
(име, фамилия)



Въведен по ЗСПЗ № 1859 / 20 28
Служба по вписванията
Съдия по вписванията
(име, фамилия)



АКТ № 7625
ЗА ЧАСТНА ОБЩИНСКА СОБСТВЕНОСТ

Регистър 39
Досис 7625

1. ДАТА НА СЪСТАВЯНЕ	06.04.2023 г.
2. ПРАВНО ОСНОВАНИЕ	НА ОСНОВАНИЕ: чл.56, ал.1; чл. 59, ал.1; чл.2, ал.1, т.7 от ЗОС; чл.19, ал.1 от ЗСПЗ, във връзка с чл.45в, ал.7 от ППЗСПЗ. Продължава в графа Забележки
3. ВИД И ОПИСАНИЕ НА ИМОТА	Нива /Земи по чл.19 от ЗСПЗ/, представляваща: поземлен имот с идентификатор 65200.115.130 /шест пет две нула нула точка едно едно пет точка едно три нула/ по кадастрална карта и кадастрални регистри на с. Самоводене, с площ 952 кв.м. /деветстотин петдесет и два квадратни метра/, с трайно предназначение на територията: Земеделска, Трета категория, местност "Келеви круши". землище с. Самоводене.
4. МЕСТОНАХОЖДЕНИЕ НА ИМОТА	с. Самоводене, местност "Келеви круши". ПИ с идентификатор 65200.115.130 по КККР на с. Самоводене. Помер по предходен план: 115130 Продължава в графа Забележки
5. ГРАНИЦИ НА ИМОТА	ПИ с идентификатори №№ 65200.115.128, 65200.500.7403, 65200.500.4131, 65200.500.9051, 65200.500.2131, 65200.54.66, 65200.115.127, 65200.115.126
6. ДАНЪЧНА ОЦЕНКА НА ИМОТА КЪМ МОМЕНТА НА УТВЪРЖДАВАНЕ НА АКТА:	188.90 лв. /сто осемдесет и осем лева и деветдесет стотинки/

7. СЪСОБСТВЕНИЦИ	
8. НОМЕР И ДАТА НА СЪСТАВЕНИ ПО-РАНО АКТОВЕ	
9. ПРЕДОСТАВЕНИ ПРАВА ЗА УПРАВЛЕНИЕ: Кмет на Община Велико Търново - чл.12, ал.5 от ЗОС.	
10. АКТΟΣЪСТАВИТЕЛ: Павлина Желязкова - Главен експерт в Отдел УС <p style="text-align: right;">(Подпис)</p>	
11. ЗАБЕЛЕЖКИ: Към графа 2. Правно основание Протоколно Решение № 10 /19.12.2008 г. с Приложение №1 . раздел I, т. I към него, Заповед №РД-14-152/23.12.2008г. на Директора на Областна Дирекция "Земеделие" гр. В. Търново, Приемно-предавателен протокол от 07.04.2009г., Скица №15-334490-27.03.2023 г., Удостоверение №25-96706-27.03.2023г. за характеристики на имота от СГКК - гр. Велико Търново и Удостоверение №5401001941/30.03.2023г. за дагъчна оценка на имота. Към графа 4. Местонахождение на имота Със Заповед РД-18-704/11.10.2019г. на ИЗПЪЛНИТЕЛЕН ДИРЕКТОР НА АГКК са одобрени кадастралната карта и кадастралните регистри на с. Самоводене.	

Сметство с. Самоводене , Община Велико Търново



с. Самоводене , община Велико Търново , ул. „Отец Паисий“ №48
т. 12 2450 , +359 888289396

№ 234

6/2023

ИНЖ. ДАНИЕЛ ПАНОВ
КЪМ ОБЩИНА ВЕЛИКО ТЪРНОВО

10-13-14/ 16.05.23

СТАНОВИЩЕ
От
Стефан Мъглов

ОТНОСНО: Учредяване на безвъзмездно право на ползване върху земеделска земя – общинска собственост в полза на НЧ „Извор-1873“ с. Самоводене

ОЖАЕМИ ГОСПОДИН ПАНОВ,

Във връзка с постъпило в Община Велико Търново заявление с вх.№76-109-1 от 14.2023 г. от Рена Дранкюлева – Председател на НЧ „Извор -1873“ с.Самоводене и по мо с рег.индекс 76-109-1 #2/10.05.2023 година от Община Велико Търново за учредяване на безвъзмездно право на ползване върху земеделска земя-общинска собственост с обща площ от 43.793 декара , в полза на НЧ „Извор – 1873“с.Самоводене **приоритет от 10/десет/ години давам своето положително становище.**

Смятам , че с това си действие Община Велико Търново ще подпомогне развитието в с.Самоводене и ще допренесе за неговото развитие.




с.Самоводене:

/Стефан Мъглов/

Сметство с. Самоводене , Община Велико Търново

О
МАРИНЕЛА ДЖАРТОВА
НАЧАЛНИК ОТДЕЛ УС

	ОБЩИНА В. ТЪРНОВО ПЩ. КОД 5000
РЕГИСТРАЦИОНЕН ИНДЕКС И ДАТА	
76-109-1/3/160523	

СТАНОВИЩЕ

на
НЕЛИНА ЦЪРОВА
Директор на дирекция КТМД

Относно: Заявление с Изх.№ 12/25.04.23 г. от председателя на НЧ „Извор 1873“ с. Самоводене, наш вх.№ 76-109-1/27.04.23 г. и искане за становище № 76-109-#1/09.05.23 г.

УВАЖАЕМА ГОСПОЖО ДЖАРТОВА,

Във връзка с Ваше искане № 76-109-1#1/09.05.23 г. по постъпило писмо от председателя на НЧ „Извор 1873“ с. Самоводене, за учредяване на безвъзмездно право на ползване върху земеделска земя – общинска собственост, с обща площ 43,793 дка, съгласно ЗНЧ, изказвам становище:

С оглед на функционалната компетентност НЧ „Извор 1873“ с. Самоводене е законно регистрирано юридическо лице, вписано в регистъра на Министерство на културата с № 1760 и осъществява своята дейност на територията на село Самоводене.

С уважение,

НЕЛИНА ЦЪРОВА

Директор на дирекция „Култура, туризъм и международни дейности“

Изготвил:

Георги Чукуров

Главен експерт в дирекция „Култура, туризъм и международни дейности“



До
г-н д-р инж. Даниел Панов
Смет на Община
Велико Търново

78-109-1/27.04.2023

Заявление

Уважаеми г-н Панов,

Въз основа на ЗНЧ раздел „Преходни и заключителни разпоредби“ (ЗВ. бр. 42 от 2009) §5 молим, НЧ „Извор-1873“ с. Самоводене, общ. Велико Търново да получи 43,740 дка земя за срок от 10 години, предоставени за ползване от общинския поземлен фонд. Към писмото прилагам Приложение № 1 за идентифициране на поземлените имоти и Договор за безвъзмездно ползване на земеделска земя от общинския поземлен имот.

С. Димитрова

15.04.2023г.
с. Самоводене

Председател...
/Рена Драjkова/