



ОБЩИНА В.ТЪРНОВО
ПОЩ. КОД 5000

РЕГИСТРАЦИОНЕН ИНДЕКС И ДАТА

ДО

ВЕЛИКОТЪРНОВСКИ

ОБЩНСКИ СЪВЕТ

гр. ВЕЛИКО ТЪРНОВО

20. АК с УТМ - 60)

АК с ЗГОС

РЕГИСТРАЦИОНЕН ИНДЕКС И ДАТА

Рег. № 2854 / 16.03.2022

ДОКЛАД

~~от иж~~ ДАНИЕЛ ДИМИТРОВ ПАНОВ
КМЕТ НА ОБЩИНА ВЕЛИКО ТЪРНОВО

16.03.23

ОТНОСНО: Одобряване на проект за подробен устройствен план – парцеларен план (ПУП – ПП) за трасе на линеен обект на техническата инфраструктура – физическа инфраструктура за разполагане на електронни съобщителни мрежи, в обхвата на поземлени имоти с идентификатори: 10447.520.1345, 10447.520.34, 10447.520.1347, 10447.520.1351 и 10447.16.2 по КККР на гр. Велико Търново, м. „Козлуджа“

УВАЖАЕМИ ОБЩНСКИ СЪВЕТНИЦИ,

Със заявление с вх. рег. индекс и дата 5300-1454-4/05.09.2022г. от „Кулбок“ АД, ЕИК 115100705, седалище и адрес на управление гр. Пловдив, ул. „Архитект Камен Петков“ № 1А, бл. Бизнес сграда „Лайм Трий“, ет. 1, представлявано от Иво Димитров е внесен за процедуране и одобряване проект за подробен устройствен план – Парцеларен план (ПУП – ПП) в обхвата на поземлени имоти (ПИ) с идентификатори 10447.520.1345, 10447.520.34, 10447.520.1347, 10447.520.1351 и 10447.16.2 по КККР на гр. Велико Търново.

Проектирането е допуснато въз основа на одобрено техническо задание и разрешение за изработване на проект за подробен устройствен план-парцеларен план (ПУП-ПП), съгласно Решение № 1059 от протокол № 43 от заседание на Великотърновския общински съвет, проведено на 28.07.2022 г.

За изготвяне на техническата документация е приложен предварителен проект, съгласуван с нанесени изходни данни от „ВиК Йовковци“ ООД с дата 20.06.22 г. , „Електроразпределение Север“ АД с дата 12.07.2022 г. и писмо № 08-00-1778/05.07.2022г. от „Българска телекомуникационна компания“ ЕАД . Проектопредложението е съгласувано с РИОСВ Велико Търново с писмо с изх. № 2504(1)/12.07.2022г.

Представени са съгласувателни писма по реда на чл.128а, ал.3 от ЗУТ: писмо № 08-00-2690/07.10.2022г. от „Българска телекомуникационна компания“ ЕАД и съгласуван чертеж за ПУП-ПП на 07.10.2022г, писмо с изх № К-EDN-4793#1/05.10.2022 г. от „Електроразпределение Север“ АД.

Във връзка с осъществяване на инвестиционна инициатива за разширение на съществуваща телекомуникационна мрежа на „Кулбок“ АД, с искането се предлага трасе на линеен обект на техническата инфраструктура по чл. 64, ал. 1,

т. 6 от ЗУТ, представляващ канална мрежа за оптична кабелна линия в неурегулирана територия, като част от обект „Разширение на канална телекомуникационна мрежа от съществуващата шахта на ул. „Никола Габровски“ през м. „Козлуджа“ до ул. „Козлуджа“/ул.36/, гр. Велико Търново“.

Трасето започва в ПИ с идентификатор 10447.520.1345 по КККР на гр. Велико Търново, м. „Козлуджа“, общинска частна собственост, земеделска територия, НТП „За селскостопански, горски, ведомствен път“ на регулационната границата в края на улица с о.т. 6001а-6001 по плана на гр. Велико Търново, продължава в местност „Козлуджа“ през ПИ с идентификатор 10447.520.34 по КККР на гр. Велико Търново, м. „Козлуджа“, общинска частна собственост, земеделска територия, НТП „За селскостопански, горски, ведомствен път“, ПИ с идентификатор 10447.520.1347 по КККР на гр. Велико Търново, м. „Козлуджа“, общинска частна собственост, земеделска територия, НТП „За селскостопански, горски, ведомствен път“, и ПИ с идентификатор 10447.520.1351 по КККР на гр. Велико Търново, м. „Козлуджа“, общинска частна собственост, земеделска територия, НТП „За селскостопански, горски, ведомствен път“ и завършва в ПИ с идентификатор 10447.16.2 по КККР на гр. Велико Търново, м. „Козлуджа“, общинска публична собственост, земеделска територия, НТП „За селскостопански, горски, ведомствен път“.

Проектът е обявен на заинтересованите лица с обявление, публикувано в „Държавен вестник“ в брой 79/04.10.2022г., стр.73, публикувано е на официалния сайт на Община Велико Търново на 04.10.2022г. и на таблото в ЦУИГ в сградата на общината на 04.10.2022г. В законоустановения срок не са постъпили възражения.

Същият е разгледан и приет с Решение № 125 от Протокол № 10/07.12.2022г. на Експертния съвет по устройство на територията при Община Велико Търново.

С Решение № 1235 от протокол № 49 от заседание на Великотърновския общински съвет, проведено на 26.01.2023 г. е дадено предварително съгласие по реда на чл.29, ал.1 от ЗООЗ за промяна на предназначението на части от имоти – публична общинска собственост във връзка с проекта за ПУП-ПП.

Предвид гореизложеното, предлагам Великотърновския общински съвет да вземе следното,

РЕШЕНИЕ :


На основание чл.21, ал.1, т.11 от ЗМСМА, чл. 129, ал.1 и чл.110, ал.1, т.5 от Закон за устройство на територията (ЗУТ), и Решение № 125 от Протокол № 10/07.12.2022г. на Експертния съвет по устройство на територията при Община Велико Търново, Великотърновския общински съвет одобрява:

Проект за подробен устройствен план – парцеларен план /ПУП-ПП/ за трасе на линеен обект на техническата инфраструктура - физическа инфраструктура за разполагане на електронни съобщителни мрежи, в обхвата на поземлени имоти с идентификатори 10447.520.1345, 10447.520.34, 10447.520.1347, 10447.520.1351 и 10447.16.2 по КККР на гр. Велико Търново.

Трасето започва в ПИ с идентификатор 10447.520.1345 по КККР на гр. Велико Търново, м. „Козлуджа“, общинска частна собственост, земеделска територия, НТП- „За селскостопански, горски, ведомствен път“, продължава в местност „Козлуджа“ през ПИ с идентификатор 10447.520.34 по КККР на гр. Велико Търново, м. „Козлуджа“, общинска частна собственост, земеделска територия, НТП- „За селскостопански, горски, ведомствен път“, ПИ с идентификатор 10447.520.1347 по КККР на гр. Велико Търново, м. „Козлуджа“, общинска частна собственост, земеделска територия, НТП-„За селскостопански, горски, ведомствен път“ и ПИ с идентификатор 10447.520.1351 по КККР на гр. Велико Търново, м. „Козлуджа“, общинска частна собственост, земеделска територия, НТП-„За селскостопански, горски, ведомствен път“, и завършва в ПИ с идентификатор 10447.16.2 по КККР на гр. Велико Търново, м. „Козлуджа“, общинска публична собственост, земеделска територия, НТП-„За селскостопански, горски, ведомствен път“.

На основание чл. 215 от ЗУТ решението подлежи на обжалване в 30-дневен срок от обнародването му в „Държавен вестник“, чрез Великотърновски Общински съвет пред Административен съд - Велико Търново.

инж.ДАНИЕЛ ПАНОВ
Кмет на Община Велико Търново



Съгласували:

инж.Д.Кечев – Директор дирекция „СУТ“
арх.Н.Малаков – гл.архитект на Община В.Търново
Десислава Йонкова - Директор Дирекция “ЦОУС”
инж.В.Миткова – Началник отдел „ТР“

Изготвил:
Ц.Иванова- гл.експерт в отдел „ТР“

Препис-извлечение от Протокол № 49
от заседание на Общински съвет,
проведено на 26.01.2023 г.

ОТНОСНО: Предварително съгласие по реда на чл.29 ал.1 от ЗОЗЗ

РЕШЕНИЕ № 1235

1. На основание чл.21 ал.1 т.8 от ЗМСМА и чл.29 ал.1 от ЗОЗЗ, Великотърновски общински съвет дава предварително съгласие за промяна предназначението на части от имоти публична общинска собственост, както следва:

- поземлен имот с идентификатор №10447.16.2, с обща площ 2 504 кв. м., трайно предназначение на територията: Земеделска, Начин на трайно ползване: За селскостопански, горски, ведомствен път, по КККР на гр. Велико Търново, местност „Козлуджа“; дължина на трасето в засегнатия имот – 18 л.м.; площ, заета от сервитут – 18 кв.м.;

- поземлен имот с идентификатор №10447.520.34, с обща площ 8 668 кв.м., трайно предназначение на територията: Земеделска, Начин на трайно ползване: За селскостопански, горски, ведомствен път, по КККР на гр. Велико Търново, местност „Козлуджа“; дължина на трасето в засегнатия имот – 1 046 л.м.; площ, заета от сервитут – 1 045 кв.м.;

- поземлен имот с идентификатор №10447.520.1345, с обща площ 18 418 кв.м., трайно предназначение на територията: Земеделска, Начин на трайно ползване: За селскостопански, горски, ведомствен път, по КККР на гр. Велико Търново, местност „Козлуджа“; дължина на трасето в засегнатия имот – 189 л.м.; площ, заета от сервитут – 189 кв.м.;

- поземлен имот с идентификатор №10447.520.1347, с обща площ 7 095 кв.м., трайно предназначение на територията: Земеделска, Начин на трайно ползване: За селскостопански, горски, ведомствен път, по КККР на гр. Велико Търново, местност „Козлуджа“; дължина на трасето в засегнатия имот – 710 л.м.; площ, заета от сервитут – 710 кв.м.;

- поземлен имот с идентификатор №10447.520.1351, с обща площ 6 192 кв.м., трайно предназначение на територията: Земеделска, Начин на трайно ползване: За селскостопански, горски, ведомствен път, по КККР на гр. Велико Търново, местност „Козлуджа“; дължина на трасето в засегнатия имот – 10 л.м.; площ, заета от сервитут – 10 кв.м.

във връзка с Проект за Подробен устройствен план – парцеларен план /ПУП-ПП/ за елементите на техническата инфраструктура извън урбанизираната територия за обект: „Разширение на канална телекомуникационна мрежа от съществуваща шахта на ул. „Никола Габровски“ през местност „Козлуджа“ до ул. „Тридесет и шеста“ гр. Велико Търново“, с възложител „Кулбокс“ АД, приет с Решение №125 по протокол №10 от 07.12.2022 г. на Експертен съвет по устройство на територията при Община Велико Търново.

Определя срок на валидност на предварителното съгласие - до влизане в сила на решението на Комисията за земеделските земи.

2. На основание чл.21 ал.1 т.8 от ЗМСМА, чл.29 ал.3 от ЗОЗЗ, Великотърновски общински съвет дава предварително съгласие за учредяване на ограничени вещни права на „Кулбокс“ АД, с адрес гр. Пловдив, ул. „Арх. К. Петков“ №1А, върху имотите по т.1, след влизане в сила на ПУП.

3. „Кулбокс“ АД, с адрес гр. Пловдив, ул. „Арх. К. Петков“ №1А, да извърши за своя сметка процедурите по ЗОЗЗ, а след влизането в сила на ПУП и учредяването на правата по т.2 – и по промяната на предназначението на земята.

ВЯРНО:

/М. Филипова/


ВЕНЦИСЛАВ СПИРДОНОВ
ПРЕДСЕДАТЕЛ
ОБЩИНСКИ СЪВЕТ

ОБЩИНА ВЕЛИКО ТЪРНОВО

ДИРЕКЦИЯ "СТРОИТЕЛСТВО И УСТРОЙСТВО НА ТЕРИТОРИЯТА"

А К Т

Днес, 04.11.2022 год., Арх. Николай Малаков – гл.архитект на Община Велико Търново, съставих настоящия акт в присъствието на инж. Валентина Миткова на длъжност началник отдел "Териториално развитие" в дирекция "СУТ" и Цветозара Иванова-главен експерт в дирекция "СУТ", за следното:

Допуснато е проучване за изработен проект за подробен устройствен план – парцеларен план /ПУП-ПП/ за трасе на линеен обект на техническата инфраструктура - физическа инфраструктура за разполагане на електронни съобщителни мрежи, в обхвата на поземлени имоти с идентификатори 10447.520.1345, 10447.520.34, 10447.520.1347, 10447.520.1351 и 10447.16.2 по КККР на гр. Велико Търново, м., „Козлуджа“. Трасето започва в ПИ с идентификатор 10447.520.1345, продължава в местност „Козлуджа“ през ПИ с идентификатор 10447.520.3, ПИ с идентификатор 10447.520.1347 и ПИ с идентификатор 10447.520.1351 и завършва в ПИ с идентификатор 10447.16.2, за което в дирекцията е заведена преписка, която прегледах и

К О Н С Т А Т И Р А Х :

Преписката е проучена. Проекта е обявен с обявление публикувано в ДВ бр. 79/04.10.2022 г., стр.73. В законоустановения срок, не са постъпили възражения.

СЪСТАВИЛ АКТА:.....

/арх. Николай Малаков/

ПРИСЪСТВАЛИ:

1.....


/инж. В. Миткова/

2... ..

/Ц. Иванова/

До:
Община Велико Търново
гр. Велико Търново
пл. "Майка България" №2

Изх. EDN-4793#1 / 05.10.2022 г.



Относно: Искане за съгласуване на проект за Подробен устройствен план – Парцеларен план за трасе на линеен обект на техническа инфраструктура

На 21.09.2022г. в „Електроразпределение Север“ АД е получено писмо с Ваш изх. № 300-1454-3#3/16.09.2022г., за съгласуване на проект ПУП-ПП за трасе на линеен обект на техническа инфраструктура – физическа инфраструктура за разполагане на електронно съобщителни мрежи, в обхвата на ПИ с идентификатори 10447.520.1345, 10447.520.34, 10447.520.1347, 10447.520.1351 и 10447.16.2 по КККР на гр. В. Търново, м-ст „Козлуджа“, на основание чл.128а, ал.3 от ЗУТ.

„Електроразпределение Север“ АД не отказва съгласуване на гореописания проект, като обръщаме внимание, че по трасето на линейния обект има съществуваща изграденост – кабелни линии средно напрежение и въздушни мрежи ниско напрежение, собственост на „Електроразпределение Север“ АД.

При реализиране на инвестиционните Ви намерения, да се спазват следните указания и препоръки:

1. Да се спазват сервитутните отстояния от съществуващите ел. съоръжения, съгласно *Наредба №16/09.06.2004г. за сервитутите на енергийните обекти.*
2. Да се спазват изискванията на *Наредба №3/09.06.2004г. за устройство на електрическите уредби и електропроводните линии.*
3. В случай, че при реализирането на проекта настъпят обстоятелства за промяна на местоположението на съществуващата електрическа линия, собственост на „Електроразпределение Север“ АД, изместването им се извършва от и за сметка на Възложителя, след одобряване по реда на чл.73 от *Закона за устройство на територията* и сключване на договор за изместване на съществуващи съоръжения с дружеството.

С уважение,

Фердинанд Фердинандов
Началник отдел
„Документация на мрежата
инвестиции и проектиране“



Димитър Димитров
Специалист
„Документация на мрежата“

VIVACOM

ДО

ОБЩИНА ВЕЛИКО ТЪРНОВО
пл. „Майка България“ № 2
гр. Велико Търново

на вниманието на:

арх. Николай Малаков – главен архитект на Община Велико Търново

На Ваш изх. № 5300-1454-3#2 / 16.09.2022г.

На Наш вх. № 08-00-2690/ 29.09.2022г/

Относно: Подробен устройствен план и парцеларен план за елементи на техническата инфраструктура за обект: Разширение на канална телекомуникационна мрежа през м. „Козлуджа“ до ул. "36", гр. Велико Търново

УВАЖАЕМИ АРХ. МАЛАКОВ,

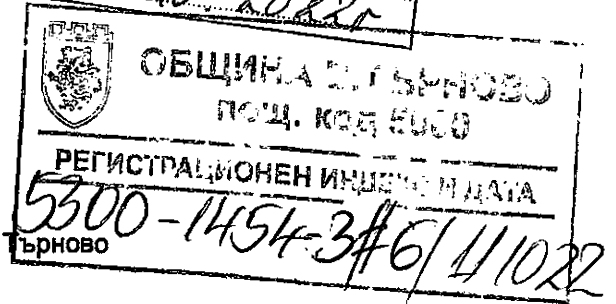

На адрес на „Българска Телекомуникационна Компания“ ЕАД (БТК), е получено придружително писмо, с Ваш изх. 5300-1454-3#2 / 16.09.2022г. за съгласуване по чл. 128а, ал. 3 от ЗУТ

Уведомявам Ви, че в обхвата на разработката не се засяга електронна съобщителна мрежа и физическа инфраструктура на БТК.

В очакване сме на успешна съвместна работа и ползотворно сътрудничество в бъдеще.

За допълнителна информация и координация:

С уважение
инж. Диана Иванова
Старши специалист „Строителен режим“
„Българска телекомуникационна компания“ ЕАД





РЕПУБЛИКА БЪЛГАРИЯ

МИНИСТЕРСТВО НА ОКОЛНАТА СРЕДА И ВОДИТЕ

РЕГИОНАЛНА ИНСПЕКЦИЯ ПО ОКОЛНАТА СРЕДА И ВОДИТЕ - ВЕЛИКО ТЪРНОВО

Изх. №2504. (1)
..12..07.2022 г.

ДО
Г-Н ИВО ДИМИТРОВ
ПРЕДСТАВИТЕЛ НА
„КУЛБОКС“ АД
ГР. ПЛОВДИВ
УЛ. „АРХ. КАМЕН ПЕТКОВ“ №1 А

Относно: ПУП - Парцеларен план за обект: Разширение на канална телекомуникационна мрежа, от съществуваща шахта на ул. „Н. Габровски“ през местност „Козлуджа“ до ул. „36“, гр. Велико Търново

УВАЖАЕМИ ГОСПОДИН ДИМИТРОВ,

Във връзка с Ваше уведомление с вх. №2504/05.07.2022 г. на РИОСВ – Велико Търново за горесцитирания план, на основание чл. 6а, т. 2 от Наредба за условията и реда за извършване на оценка за съвместимостта на планове, програми, проекти и инвестиционни предложения с предмета и целите на опазване на защитените зони (Наредбата за ОС), Ви уведомявам следното:

ПУП - Парцеларен план за обект: Разширение на канална телекомуникационна мрежа от съществуваща шахта на ул. „Н. Габровски“ през местност „козлуджа“ до ул. „36“, гр. Велико Търново попада в обхвата на чл. 2, ал. 2 от Наредбата за ОС.

Проектното предложение е свързано с разширение на съществуваща телекомуникационна мрежа на Кулбокс“ АД в гр. Велико Търново, ул. „Н. Габровски“ (ПИ с идентификатор 10447.501.338). В участъка с ОТ, ОТ №№90-176 на улицата е разположена съществуващата шахта в близост до южната граница на ПИ с идентификатор 10447.501.287 по КККР (УПИ XXI – за обществено обслужване, производствени и складови дейности, кв. 11). Разширението на мрежата ще бъде в урбанизираната и неурбанизираната територия на града. В урбанизираната територия каналната мрежа ще започне от съществуващата шахта в северна посока по улица с ОТ, ОТ №№6701-8902-8903-8904-174-71, съответстваща на ПИ с идентификатор 10447.501.62 по КККР и улица с ОТ, ОТ №№6001-6001а-6001б-6001в-6001г-71, попадаща в ПИ с идентификатор 10447.501.74 по КККР, до строителната граница на гр. Велико Търново. В неурбанизираната територия на града, каналната мрежа ще продължи на север по селскостопански пътища в местност „Козлуджа“, ще премине през местността и ще достигне до северозападната граница на ул. „36“.

ПУП - Парцеларен план за елементите на техническата инфраструктура, извън урбанизираната територия, обхваща поземлени имоти с идентификатори: 10447.16.2, 10447.520.34, 10447.520.1345, 10447.520.1347 и 10447.520.1351 по КККР на гр. Велико Търново, общинска собственост, с НТП – „За селскостопански, горски, ведомствен път“.

ПУП - Парцеларен план за елементите на техническата инфраструктура в урбанизираната територия обхваща поземлени имоти с идентификатори: 10447.16.132 с НТП – „За друг обществен обект, комплекс“; 10447.501.62 с НТП – „За второстепенна улица“; 10447.501.74 с НТП – „За друг вид производствен, складов обект“ и 10447.501.338 с НТП – „За второстепенна улица“.

Имотите, обект на ПУП - Парцеларен план не попадат в границите на защитена територия по смисъла на Закона за защитените територии (ЗЗТ).

Имотите, обект на ПУП - Парцеларен план не попадат в границите на защитени зони (ЗЗ) от мрежата Натура 2000. Най-близко разположената ЗЗ е BG0000610 „Река Янтра“ за опазване на местообитания по чл. 6, ал. 1, т. 1 и 2 от Закона за биологичното разнообразие, обявена със Заповед №РД-401/12.07.2016 г. на министъра на околната среда и водите (ДВ, бр. 62/2016 г.).

С така описания ПУП - Парцеларен план не се очертава рамката за бъдещо развитие на инвестиционни предложения, които да бъдат отнесени към някоя от позициите на Приложение №1 към чл. 92, т. 1 и Приложение №2 към чл. 93, ал. 1 от Закона за опазване на околната среда (ЗООС). Програмата не попада в обхвата на чл. 85, ал. 1 и 2 от ЗООС, както и в хипотезите на чл. 2, ал. 1 и 2 от Наредбата за условията и реда за извършване на екологична оценка на планове и програми. Предвид това, за конкретния ПУП-ПРЗ, няма основание за провеждане на регламентираната в Глава шеста от ЗООС процедура по екологична оценка (ЕО).

С оглед гореизложеното, отчитайки местоположението (извън границите на защитени зони от мрежата Натура 2000) и характера (разширение на телекомуникационна мрежа) на заявения ПУП - Парцеларен план, при реализацията му няма вероятност от отрицателно въздействие върху близкото разположените ЗЗ от мрежата Натура 2000 по отношение на:

- Пряко или косвено унищожаване, увреждане или фрагментиране на природния местообитания на видове, предмет на опазване;
- Трансформация на местообитания на видове, безпокойство или прогонване на видове, предмет на опазване;
- Нарушаване целостта и целите на опазване на защитената зона;
- Нарушаване кохерентността между съседни защитени зони;
- Въздействие на предложените дейности, причинено поотделно или във взаимодействие с други ИП/ПП.

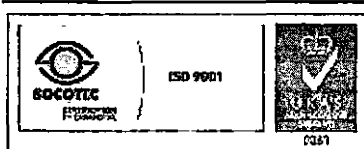
В тази връзка, на основание чл. 2, ал. 2 от Наредбата за ОС, Ви уведомявам, че за така заявения ПУП - Парцеларен план, преценката на компетентния орган е, че не е необходимо провеждане на процедура по реда на Глава втора от Наредбата за ОС.

Настоящото писмо се отнася само за заявените параметри на плана и не отменя необходимостта от получаване на съгласувания или разрешителни, предвидени в други закони и подзаконовни нормативни актове.

При всички случаи на промяна в параметрите на плана или на някои от обстоятелствата, при които е издадено настоящото писмо, възложителят е длъжен да уведоми незабавно компетентния орган за промените.

ДИРЕКТОР
НА РИОСВ – ВЕЛИКО ТЪРНОВО:

ИНЖ. МАЯ ДАРИВА



5002 гр. Велико

Тел: (+

юл. "Никола Габровски" № 68, п.к.11

) 358, Факс: (+359 62) 623 784

e-mail: riosvt@riosvt.org, www.riosvt.org



Ан. Иванов

г-н С. Михайлов

До	ОБЩИНА В ТЪРНОВО
Кмета на Община	ВЕЛИКО ТЪРНОВО
РЕГИСТРАЦИОНЕН ИНДЕКС И ДАТА	5300-1454-3/5.09.2022

ЗАЯВЛЕНИЕ

- За разрешение за изработване
- За допускане на изменение
- За процедиране и одобряване

на

- 1. Подробен устройствен план /ПУП/ за част от населено място в обхват до три квартала /чл.124 ал.3 от ЗУТ/.
- 2. Подробен устройствен план /ПУП/ за един или група поземлени имоти извън границите на урбанизираните територии /чл.124 ал.3 от ЗУТ/.
- 3. Работен устройствен план /РУП/ за един или група поземлени имоти.
- 4. План-извадка от ПУП по реда на чл.133 от ЗУТ.

От

1 *Кръстьев Р.И.*
с настоящ адрес, гр./с./..... обл. *Пловдив*
ул. *Ал. К. Писков* № .., вх....., ет....., ап....., тел:.....

2
с настоящ адрес, гр./с./..... обл.
ул....., № .., вх....., ет....., ап....., тел:.....

3
с настоящ адрес, гр./с./..... обл.
ул....., № .., вх....., ет....., ап....., тел:.....

4
с настоящ адрес, гр./с./..... обл.
ул....., № .., вх....., ет....., ап....., тел:.....

5
с настоящ адрес, гр./с./..... обл.
ул....., № .., вх....., ет....., ап....., тел:.....

6
с настоящ адрес, гр./с./..... обл.
ул....., № .., вх....., ет....., ап....., тел:.....



ПЕТРА 2004 ЕООД

гр. Велико Търново; ул. „Георги Бакалов“ №8, вх.Д, ет.1
 тел./факс 062/538 204; e-mail: mirol@abv.bg
 Сертификат ISO 9001:2015

ПРОЕКТ ЗА ПУП – ПАРЦЕЛАРЕН ПЛАН

*/ЗА ЕЛЕМЕНТИТЕ НА ТЕХНИЧЕСКАТА ИНФРАСТРУКТУРА
 ИЗВЪН УРБАНИЗИРАНА ТЕРИТОРИЯ/*

Обект: *Разширение на канална телекомуникационна мрежа от съществуващата шахта на ул. "Н.Габровски" през м. "Козлуджа" до ул. "36", гр.Велико Търново*

Част: *Геодезия*

Фаза: *Окончателен проект*

Възложител: *„КУЛБОКС“ АД*

 РЕПУБЛИКА БЪЛГАРИЯ СЪДИЯ ГГГ ПЛК ПЛК ПЛК	КАМАРА НА ИНЖЕНЕРИТЕ В РЕПУБЛИКАТА БЪЛГАРИЯ
	ПЪЛНА ПРОЕКТАНТСКА ПРАВОСПОСОБНОСТ
	Регистрационен № 17117
	инж. ЙОРДАН ДИМИТРОВ
	Подпис:
Проектант	СЪДНО УДОСТОВЕРЕНИЕ ЗА ИЗПЪЛНАТА КОДРКА

Възложител: **КУЛБОКС**

„КУЛБОКС“ АД

Препис-извлечение от Протокол № 43
от заседание на Общински съвет,
проведено на 28.07.2022 г.

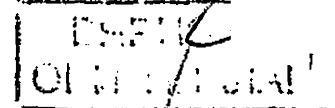
ОТНОСНО: Одобряване на задание и разрешаване изработване на проект за подробен устройствен план – парцеларен план (ПУП – ПП) за трасе на линеен обект на техническата инфраструктура – физическа инфраструктура за разполагане на електронни съобщителни мрежи, в обхвата на поземлени имоти с идентификатори 10447.520.1345, 10447.520.34, 10447.520.1347, 10447.520.1351 и 10447.16.2 по КККР на гр. Велико Търново, м. „Козлуджа“

РЕШЕНИЕ № 1059

На основание чл. 21, ал. 1, т. 11 от Закона за местното самоуправление и местна администрация (ЗМСМА); чл. 124а, ал. 1 от Закона за устройство на територията (ЗУТ) във връзка със заявление с вх. № 5300-22421-3/09.06.2022 г., допълнено с вх. № 5300-22421-3#5/14.07.2022 г., за одобряване на задание и разрешаване изработването на проект за подробен устройствен план от „Кулбокс“ АД, ЕИК 115100705, седалище и адрес на управление гр. Пловдив, ул. „Архитект Камен Петков“ № 1А, бл. Бизнес сграда „Лайм Трий“, ет. 1, представлявано от Иво Димитров, вписано в публичния регистър по чл. 33, ал. 1, т. 1 от Закона за електронните съобщения (ЗЕС) на лицата, уведомили Комисията за регулиране на съобщенията за намеренията си да предоставят обществени електронни съобщителни мрежи или услуги; писмо с изх. № 2504(1)/12.07.2022 г. на директора на РИОСВ – Велико Търново; съгласувано графично предложение от „Вик Йовковци“ ООД с дата 20.06.2022 г. и от „Електроразпределение Север“ АД с дата 12.07.2022 г.; съгласувателно становище с изх. № 95-К-110/04.07.2022 г. и писмо с изх. № 08-00-1774/05.07.2022 г. на „Българска телекомуникационна компания“ ЕАД; становище с рег. № 5300-22421-3#3/28.06.2022 г. от началника на отдел „Управление на собствеността“ в Община Велико Търново; чл. 124а, ал. 5 от ЗУТ във връзка с чл. 74, ал. 1, т. 2 от ЗЕС и чл. 59 от Закона за електронните съобщителни мрежи и физическа инфраструктура (ЗЕСМФИ), Великотърновският общински съвет реши:

1. Одобрява задание за изработване на проект за подробен устройствен план – парцеларен план (ПУП – ПП) за трасе на линеен обект на техническата инфраструктура по чл. 64, ал. 1, т. 6 от ЗУТ, представляващ канална мрежа за оптична кабелна линия в обхвата на поземлени имоти (ПИ) с идентификатори 10447.520.1345, 10447.520.34, 10447.520.1347, 10447.520.1351 и 10447.16.2 по КККР на гр. Велико Търново, като част от обект „Разширение на канална телекомуникационна мрежа от съществуващата шахта на ул. „Никола Габровски“ през м. „Козлуджа“ до ул. „36“, гр. Велико Търново“ в неурегулирана територия, с цел създаване на устройствена основа за разширение на съществуваща телекомуникационна мрежа на „Кулбокс“ АД.

2. Дава разрешение за изработване на проект за ПУП – ПП за трасе на линеен обект на техническата инфраструктура по чл. 64, ал. 1, т. 6 от ЗУТ.



представляващ канална мрежа за оптична кабелна линия в обхвата на поземлени имоти (ПИ) с идентификатори 10447.520.1345, 10447.520.34, 10447.520.1347, 10447.520.1351 и 10447.16.2 по КККР на гр. Велико Търново, като част от обект „Разширение на канална телекомуникационна мрежа от съществуващата шахта на ул. „Никола Габровски“ през м. „Козлуджа“ до ул. „36“, гр. Велико Търново“ в неурегулирана територия, с цел създаване на устройствена основа за разширение на съществуваща телекомуникационна мрежа на „Кулбокс“ АД.

3. Проектът за ПУП – ПП да бъде съобразен с проект за ПУП – ПП в процедура по одобряване, чието изработване е разрешено с Решение № 820 от Протокол № 34/23.12.2021 г. на Общински съвет Велико Търново, както и със съществуващите сервитути на линейни обекти в поземлените имоти в обхвата на разработката.


4. По отношение на ПИ с идентификатори 10447.520.1345, 10447.520.34, 10447.520.1347, 10447.520.1351 и 10447.16.2 по КККР на гр. Велико Търново да се представи, при необходимост, предварително съгласие на Общински съвет Велико Търново по реда на чл. 29, ал. 1 от Закона за опазване на земеделските земи (ЗОЗЗ) за промяна на предназначението на земята.

ВЯРНО:

/М. Филипова/

ВЕНЦИСЛАВ СПИРДОНОВ
ПРЕДСЕДАТЕЛ
ОБЩИНСКИ СЪВЕТ

2021/12/23 П



ТЕХНИЧЕСКО ЗАДАНИЕ

по реда на чл.125 от Закона за устройство на територията
за изработване на проект за ПУП – ПАРЦЕЛАРЕН ПЛАН

Обект: Разширение на канална телекомуникационна
мрежа от съществуващата шахта на ул. „Н.Габровски“
през м. „Козлуджа“ до ул. „36“, гр.Велико Търново

Част: Геодезия

Възложител: „КУЛБОКС“ АД

Настоящото техническо задание е изработено във връзка с осъществяване на инвестиционна инициатива на Възложителя за разширение на съществуваща телекомуникационна мрежа на „КУЛБОКС“ АД. Заданието ще послужи за издаване на разрешение за изработване на ПУП – парцеларен план по реда на чл.124а от ЗУТ.

Предмет на заданието е ПУП – парцеларен план за линеен обект на техническата инфраструктура извън урбанизирана територия. Основание за изработването на устройствения план е чл.112, ал.2, т.10 и чл.126, ал.6 от ЗУТ.

ИЗХОДНИ ДАННИ за ПРОЕКТИРАНЕ:

- Копие от ПУП на гр.Велико Търново в цифров вид;
- Копие на кадастрална карта в цифров вид с данни за собствеността на гр. Велико Търново, закупена от КАИС.

СЪЩЕСТВУВАЩО ПОЛОЖЕНИЕ:

Възложителят има изградена телекомуникационна мрежа по ул. „Н.Габровски“, гр. Велико Търново. Улицата е обособена като имот № 10447.501.338 по КККР на града. В участъка с ОТ ОТ №№ 90-176 на улицата е разположена съществуващата шахта в близост до южната граница на ПИ 10447.501.287 (УПИ XXI – За общ. obsл, производствени и складови дейности, кв.11).

Разширението на мрежата ще бъде в урбанизираната и неурбанизираната територия на град Велико Търново. В урбанизираната територия каналната мрежа ще започне от съществуващата шахта в северна посока по улица с ОТ, ОТ №№ 6701- 8902-8903-8904-174-71, съответстващата на ПИ 10447.501.62 по КККР и улица с ОТ ОТ № 6001-6001а-6001б-6001в-6001г-71, попадаща в ПИ 10447.501.74 до строителната граница на гр.Велико Търново.

В неурбанизираната територия на града каналната мрежа ще продължи на север по селскостопански пътища в местност „Козлуджа“, ще премине през местността и ще достигне до северозападната граница на ул. „36-та“.

Настоящото техническо задание се изготвя за ПУП – парцеларен план за участъка на разширението на мрежата, попадаща в неурбанизираната територия на града.

ТЕРИТОРИАЛЕН ОБХВАТ:

Обхватът на разработката включва имоти с НТП „За селскостопански, горски, ведомствен път” с идентификатори 10447.16.2, 10447.520.34, 10447.520.1345, 10447.520.1347 и 10447.520.1351.

ЦЕЛ:

Целта на проекта е определяне на трасе на оптичната кабелна линия и засегнати територии извън границата на населеното място (местност „Козлуджа“).

ТЕХНИЧЕСКИ ИЗИСКВАНИЯ:

Да се изработи вариант на трасето на оптичната кабелна линия във фаза предварителен проект, който да се представи в Предложение за ПУП – Парцеларен план.

Да се изработи ПУП – Парцеларен план на трасето във фаза окончателен проект.

Да се определи сервитутна зона на оптичната кабелната линия, съгласно Приложение към чл.7 от Наредба № 6 от 13 юни 2019 г. за сервитутите, които възникват в полза на операторите на електронни съобщителни мрежи.

Да се изработи регистър на засегнатите имоти от трасето на оптичната мрежа, съгласно чл. 62в, ал.4, т.2 от Наредба №8/2001 г. за обема и съдържанието на устройствените планове.

Проектирането да се извърши от технически правоспособно лице съгласно чл. 229 и 230 от ЗУТ.

При проектирането да бъдат спазени изискванията на следните нормативни документи:

- Закон за устройство на територията;
- Закон за електронните съобщителни мрежи и физическа инфраструктура;
- Наредба №8/2001 г. на МРРБ за обема и съдържанието на устройствените планове;
- Наредба № 6 от 13 юни 2019 г. за сервитутите, които възникват в полза на операторите на електронни съобщителни мрежи;
- Закона за опазване на земеделските земи и Правилника за приложението му;
- Наредба №7/2003 г. на МРРБ за правила и нормативи за устройство на отделните видове територии и устройствени зони.

КОМПЛЕКТОВАНОСТ НА ПРОЕКТА:

Предварителния проект да съдържа графична част и текстова част:

- Графичната част да се изготви върху кадастрална основа в М 1:500 или М 1:1000 с нанесени един или повече варианти на трасето;
- Текстовата част да съдържа регистър на засегнатите имоти от трасето на оптичната кабелна линия, съгласно чл. 62в, ал.4, т.2 от Наредба №8/2001 г. за обема и съдържанието на устройствените планове.

Окончателният проект да съдържа графична част и текстова част:


- Графичната част да се изготви върху кадастрална основа в М 1:500 или М 1:1000 и съдържанието ѝ да отговаря на чл.62в, ал.3 от Наредба №8/2001 г. за обема и съдържанието на устройствените планове.
- Текстовият материал да отговаря на изискванията на чл.62в, ал.4 от Наредба №8/2001 г. за обема и съдържанието на устройствените планове.

- Текстовите и графичните материали да се окомплектоват в три екземпляра в папки формат А4 и оформят в съответствие с изискванията на Наредба № 8 за обхвата и съдържанието на устройствените планове.

ПРИЛОЖЕНИЯ:

1. Техническо задание;
2. Регистър на засегнатите имоти от трасето на оптичната кабелна линия;
3. ПУП – парцеларен план – предварителен проект;
4. Документи:
 - Справка от КАИС с вх.№ 3090627-15.02.2022г. за копие на кадастрална карта в цифров вид без данни за собствеността.

Юни 2022 г.

Възложител: 
/ „КУЛБОКС“ АД /

ОБЯСНИТЕЛНА ЗАПИСКА

Относно: ПУП – ПАРЦЕЛАРЕН ПЛАН за елементите на техническата инфраструктура извън границите на урбанизираните територии

Обект: Разширение на канална телекомуникационна мрежа от съществуващата шахта на ул. „Н.Габровски“ през м. „Козлуджа“ до ул. „36“, гр.Велико Търново

Част: Геодезия

Фаза: Окончателен проект

Възложител: „КУЛБОКС“ АД

I. ОСНОВАНИЕ

Документацията за обекта е изработена по искане на възложителя „КУЛБОКС“ АД на основание Решение № 1059 от 28.07.2022г. на Общински съвет – Велико Търново за разрешаване изработване на ПУП-Парцеларен план за разширение на канална телекомуникационна мрежа.

Във връзка с инвестиционната инициатива на Възложителя е необходимо да се изработи парцеларен план за елементите на техническата инфраструктура извън границите на урбанизираната територия, съгласно чл.124а, ал.5 и ал.7; чл.125, ал.1 и чл.126, ал.6 от ЗУТ, както и чл.62а и чл.62б от Наредба № 8 за обема и съдържанието на устройствените планове.

II. ИЗХОДНИ ДАННИ ЗА ПРОЕКТИРАНЕ:

- Препис-извлечение от Протокол № 43 от заседание на ОбС Велико Търново, с Решение №1059 от 28.07.2022г. за одобряване на задание и разрешаване за изработването на ПУП-Парцеларен план за трасе на техническа инфраструктура;
- Копие на кадастрална карта в цифров вид с данни за собствеността на гр. Велико Търново, закупена от КАИС портал;
- Геодезическа снимка.

III. СЪЩЕСТВУВАЩО ПОЛОЖЕНИЕ

Възложителят има изградена телекомуникационна мрежа по ул. „Н.Габровски“, гр. Велико Търново. Улицата е обособена като имот № 10447.501.338 по КККР на града. В участъка с ОТОТ №№ 90-176 на улицата е разположена съществуващата шахта, в близост до южната граница на ПИ 10447.501.287 (УПИ XXI – За общ. обсл, производствени и складови дейности, кв.11), от която ще започне разширението на каналната мрежата, което ще бъде в урбанизираната и неурбанизираната територия на града.

IV. ПРОЕКТНО РЕШЕНИЕ

Предмет на настоящия проект ПУП – парцеларен план е участъка на разширението за частта в неурбанизираната територия.

Изработен е ПУП – Парцеларен план във фаза предварителен проект и техническо задание, които са разгледани на заседание на Общински съвет – Велико Търново, проведено на 28.07.2022г. С Решение №1059 е одобрено техническото задание и е допуснато изработване на парцеларния план във фаза окончателния проект.

В неурбанизираната територия на града, каналната мрежа ще се разположи в северна посока, от северната граница на улица с ОТГТ №№ 6001-6001а-6001б, която е и граница на урбанизираната територията, преминавайки през селскостопански пътища в местност „Козлуджа“. Пътищата са обособени като имоти с идентификатори 10447.16.2, 10447.520.34, 10447.520.1345, 10447.520.1347 и 10447.520.1351. След преминаване през местността по полските пътища, новата мрежа ще достигне югозападната граница на ПИ 10447.16.132, който имот е с променено предназначение и НТП За друг обществен обект, комплекс. Преминаването през южната част на имот 10447.16.132 до ул. „36“, както и участъка на разширението от ул. „Н.Габровски“ до границата на урбанизираната територия са предмет на отделен проект за ПУП-План – Схема.

Дължината на новата кабелна мрежа в неурбанизираната територия е 1973 м. За всички имоти, през които минава е определена сервитутната зона, съгласно Приложение към чл.7 от Наредба № 6 от 13 юни 2019 г. за сервитутите, които възникват в полза на операторите на електронни съобщителни мрежи.

Приложен е регистър на засегнатите имоти от трасето на каналната мрежа, съгласно чл. 62в., ал.4, т.2 от Наредба № 8/2001 г. за обема и съдържанието на устройствените планове, както и баланси, съгласно чл.62в, ал.4, т.3 до т.7 от наредбата.

В чертеж „Трасировъчен план“, изработен в М 1:1000 е показано трасето на новата канална мрежа и координатен регистър на чупките на трасето и сервитутните линии в Кадастрална координатна система 2005.

При проектирането са спазени изискванията на следните нормативни документи:

- Закон за устройство на територията;
- Закон за електронните съобщителни мрежи и физическа инфраструктура
- Наредба №8/2001 г. на МРРБ за обема и съдържанието на устройствените планове;
- Наредба № 6 от 13 юни 2019 г. за сервитутите, които възникват в полза на операторите на електронни съобщителни мрежи;
- Закона за опазване на земеделските земи и Правилника за приложението му;
- Наредба №7/2003 г. на МРРБ за правила и нормативи за устройство на отделните видове територии и устройствени зони.

Проектант: инж. И. Димитрова

Възложител: ...

„КУЛБОКС“ АД

До
Кулбокс АД
гр.Пловдив,
ул." Арх. Камен Петков"№1а

Съгласувателно становище

Относно: Заявление с вх. № 4909_3968_30.06.2022 г. за съгласуване на проект касаещ:

ОБЕКТ: Разширение на канална телекомуникационна мрежа от съществуващата шахта на ул."Н. Габровски" през м. Козлуджа" до ул."36", гр.Велико Търново;

Обект1: ПУП - ПП за елемент на техническа инфраструктура извън урбанизирана територия на "КУЛБОКС" АД,

Обект2: ПУП – план схема за елемент на техническа инфраструктура в урбанизирана територия на "КУЛБОКС" АД

УВАЖАЕМИ ГОСПОЖИ И ГОСПОДА,

«Българска телекомуникационна компания» ЕАД (БТК) съгласува входяната проектна документация при следните условия и препоръки:

1. Подземната електронна съобщителна мрежа, собственост на БТК, е нанесена схематично на приложената ситуация в син цвят.
2. Трасето на проектираната мрежа попада в полосата на съществуваща електронна съобщителна мрежа, собственост на Дружеството.

С цел предотвратяване прекъсване работата на телекомуникационната мрежа, както и влошаване на нормалното ѝ експлоатационното състояние, изкопните работи в конфликтните участъци (местата на пресичане и сближаване), да бъдат изпълнени на ръка и с повишено внимание!

3. Предвидените строително-монтажни работи, да бъдат съобразени със съществуващата електронна съобщителна мрежа.
4. Преди започване на изкопни работи, **ЗАДЪЛЖИТЕЛНО** да се осигури представител на БТК на посочения телефон за контакт, за доуточняване местоположението и конфликтните участъци (местата на пресичане и сближаване) на съобщителната мрежа. За тази цел, в срок, не по – малък от **3 работни дни** преди започване на изкопни работи **Възложителят уведомява Дружеството** за необходимостта от трасиране на мрежата, както следва:

✓ По телефон:

- тел.123 – за клиенти от мрежата на БТК (с търговска марка „Vivacom“);
- тел. 087 123 - за клиенти на другите оператори;
- телефон за връзка, необходим при предаване и/или получаване на оперативна информация за движението на съответните екипи на БТК и оказване на съдействие в тази връзка: 02/9496569;

✓ На електронен адрес:

- FSCC-cs@vivacom.bg

5. Да се спазват изискванията на Наредба № 8 от 1999 г. за разполагане и отстояния на технически проводни и съоръжения в населени места и с Наредба № 6 от 2019 г., указваща сервитутите на електронните съобщителни мрежи, съоръжения и свързаната с тях инфраструктура.
6. В случай, че е неизбежно преминаването на новопроектираното захранване на електромерни табла през съществуващи съобщителни шахти, собственост на БТК, действията на Изпълнителя да бъдат предварително съгласувани с Дружеството.
7. При необходимост от подмяна на капацити и реконструкция на кабелни шахти, собственост на БТК, строително – монтажните работи, да бъдат предварително съгласувани с Дружеството.
8. Всички разходи по опазване, реконструкция и изместване на електронна съобщителна мрежа и съоръжения, собственост на БТК, засегнати от проекта, са ангажимент на Възложителя.
9. Съгласно разпоредбите на чл.163, ал.3 от Закон за устройство на територията, в случай на причиняване на повреди, на съществуваща мрежа, Изпълнителя носи имуществена отговорност за причинени щети и пропуснати ползи от свои виновни действия или бездействия.
10. Възложителят отговаря в пълен размер за всички вреди настъпили в процеса или по повод на Строителството, включително за нанесени щети на Мрежата, съоръжения, оборудване и друга собственост на БТК, в това число в случай на кражба и/или всяко друго противоправно посегателство от известни/неизвестни лица, както и за пропуснати ползи, включително, но не само загуба от трафик.
11. Обръщаме Ви внимание, че прекъсването или повреждането на съществуваща телекомуникационна мрежа, е наказуемо съобразно чл.216, ал.5 и чл.347 от Наказателния кодекс на Република България.
12. Предоставената информация в съгласуваната проектна документация е с едногодишен срок на валидност, считано от датата на съгласувателния печат.
13. Преди започване на строително – монтажните работи да се предостави информация за фирмата изпълнител и план-график за изпълнението им.
14. Съгласувателното становище е неразделна част от съгласуваната проектна документация.
15. Съгласуваната проектна документация и съгласувателното становище, задължително да се предоставят на Изпълнителя.

В очакване сме на успешна съвместна работа и ползотворно сътрудничество и в бъдеще.

За допълнителна информация и координация:

тел.
е-ма

С уважение:


Мис Диана Иванова
Старши специалист „Строителен режим“
„Българска телекомуникационна компания“ ЕАД

ОБЩИНА ВЕЛИКО ТЪРНОВО

ЕКСПЕРТЕН СЪВЕТ ПО УСТРОЙСТВО НА ТЕРИТОРИЯТА

Препис - извлечение от Протокол № 10
от 07.12.2022г. на Експертен съвет
по Устройство на територията при
община Велико Търново, Решение № 125

По т. 9. Проект за подробен устройствен план-парцеларен план за елементите на техническата инфраструктура извън урбанизираната територия за обект: Разширение на канална телекомуникационна мрежа от съществуваща шахта на ул. „Никола Габровски“ през м. „Козлуджа“ до ул. „36“ гр. Велико Търново.

Вносител - „Кулбокс“ АД

Проектант - инж. Йорданка Димитрова

Докладвал - инж. Валентина Миткова

В резултат на разглеждане на проектните материали и станалите разисквания Експертният съвет по устройство на територията взе следното

Р Е Ш Е Н И Е: № 125

Приема и предлага Великотърновския общински съвет да одобри на основание чл.21, ал.1, т.11 от ЗМСМА, чл.129, ал.1, чл.110, ал.5 от ЗУТ:

1. Проект за подробен устройствен план - парцеларен план /ПУП-ПП/ за трасе на линеен обект на техническата инфраструктура - физическа инфраструктура за разполагане на електронни съобщителни мрежи, в обхвата на поземлени имоти с идентификатори 10447.520.1345, 10447.520.34, 10447.520.1347, 10447.520.1351 и 10447.16.2 по КККР на гр. Велико Търново. Трасето започва в ПИ с идентификатор 10447.520.1345 по КККР на гр. Велико Търново, м. „Козлуджа“, общинска частна собственост, земеделска територия, НТП - „За селскостопански, горски, ведомствен път“, продължава в местност „Козлуджа“ през ПИ с идентификатор 10447.520.34 по КККР на гр. Велико Търново, м. „Козлуджа“, общинска частна собственост, земеделска територия, НТП - „За селскостопански, горски, ведомствен път“, ПИ с идентификатор 10447.520.1347 по КККР на гр. Велико Търново, м. „Козлуджа“, общинска частна собственост, земеделска територия, НТП - „За селскостопански, горски, ведомствен път“ и ПИ с идентификатор 10447.520.1351 по КККР на гр. Велико Търново, м. „Козлуджа“, общинска частна собственост, земеделска територия, НТП - „За селскостопански, горски, ведомствен път“, и завършва в ПИ с идентификатор 10447.16.2 по КККР на гр. Велико Търново, м. „Козлуджа“, общинска публична собственост, земеделска територия, НТП - „За селскостопански, горски, ведомствен път“.

2. Проектът да се внесе за одобряване на Общински съвет, след представяне на предварително съгласие по реда на чл.29, ал.1 от ЗОЗЗ.

Подписаха:

Председател: /п/

/арх. Николай Малаков/

Членове: /п/

Техн.секретар: /п/

/Цветомила Кьосева/






Вярно при Община Велико Търново






БТК ЕАД
СТРОИТЕЛЕН КОНТРОЛ НА ЕСМ
СЪГЛАСУВА ЗА СРОКОТ 1 ГОДИНА
 За контакт тел.
СЪГЛАСУВАТЕЛНО ПИСМО № 08-00-1629
 ДАТА 07.10.22 ПОДПИС 

ЛЕГЕНДА

-  Оптичен кабел
-  Сервитулна линия
-  Стъклобетонен стълб (СБ) и ВМН - стълб
-  Идентификатор на съществуваща ПЛ по ЮФР
-  1 Номер на пътя на терит.

ПРОЕКТ ЗА ПУП - ПАРЦЕЛАРЕН ПЛАН
 за елементите на телекомуникационната инфраструктура
 извън урбанизираната територия


 Обект: Разширение на канална телекомуникационна мрежа от съществуващата шахта на ул. "Н.Габровски" през м. "Козлуджа" до ул. "ЗБ", гр.Велико Търново

Част: Геодезия
 Фаза: Окончателен проект
 Чертеж: Трансироващ план
 Проектант: инж. И. Димитрова

Чертен мащаб: 1:1
 Лист: 2022 г.
 Дата: 2022 г.
 Възложител: „КУЛБОКС“ АД

№	ОС на ПУП	Оптически кабел	№	ОС на ПУП	Оптически кабел	№	ОС на ПУП	Оптически кабел	№	ОС на ПУП	Оптически кабел			
1	4771430	13	50950	68	1	4771430	13	50950	68	1	4771430	13	50950	68
2	4771442	30	50950	84	2	4771442	30	50950	84	2	4771442	30	50950	84
3	4771454	46	50951	00	3	4771454	46	50951	00	3	4771454	46	50951	00
4	4771465	20	50950	28	4	4771465	20	50950	28	4	4771465	20	50950	28
5	4771480	14	50672	92	5	4771480	14	50672	92	5	4771480	14	50672	92
6	4771485	90	50701	59	6	4771485	90	50701	59	6	4771485	90	50701	59
7	4771489	63	50704	46	7	4771489	63	50704	46	7	4771489	63	50704	46
8	4771483	49	50702	11	8	4771483	49	50702	11	8	4771483	49	50702	11
9	4771485	09	50704	26	9	4771485	09	50704	26	9	4771485	09	50704	26
10	4771444	09	50720	25	10	4771444	09	50720	25	10	4771444	09	50720	25
11	4771442	86	50724	72	11	4771442	86	50724	72	11	4771442	86	50724	72
12	4771430	78	50724	89	12	4771430	78	50724	89	12	4771430	78	50724	89
13	4771436	11	50729	92	13	4771436	11	50729	92	13	4771436	11	50729	92
14	4771423	63	50730	14	14	4771423	63	50730	14	14	4771423	63	50730	14
15	4771417	74	50731	62	15	4771417	74	50731	62	15	4771417	74	50731	62
16	4771416	96	50733	53	16	4771416	96	50733	53	16	4771416	96	50733	53
17	4771404	86	50736	37	17	4771404	86	50736	37	17	4771404	86	50736	37
18	4771394	10	50742	26	18	4771394	10	50742	26	18	4771394	10	50742	26
19	4771387	15	50740	15	19	4771387	15	50740	15	19	4771387	15	50740	15
20	4771388	07	50745	18	20	4771388	07	50745	18	20	4771388	07	50745	18
21	4771387	08	50742	82	21	4771387	08	50742	82	21	4771387	08	50742	82
22	4771386	15	50740	82	22	4771386	15	50740	82	22	4771386	15	50740	82
23	4771381	64	50747	21	23	4771381	64	50747	21	23	4771381	64	50747	21
24	4771371	17	50748	00	24	4771371	17	50748	00	24	4771371	17	50748	00
25	4771363	34	50755	68	25	4771363	34	50755	68	25	4771363	34	50755	68
26	4771362	25	50758	64	26	4771362	25	50758	64	26	4771362	25	50758	64
27	4771366	17	50758	51	27	4771366	17	50758	51	27	4771366	17	50758	51
28	4771426	27	50761	07	28	4771426	27	50761	07	28	4771426	27	50761	07
29	4771420	15	50761	24	29	4771420	15	50761	24	29	4771420	15	50761	24
30	4771413	26	50762	90	30	4771413	26	50762	90	30	4771413	26	50762	90
31	4771424	14	50763	06	31	4771424	14	50763	06	31	4771424	14	50763	06
32	4771424	40	50764	81	32	4771424	40	50764	81	32	4771424	40	50764	81
33	4771412	32	50765	81	33	4771412	32	50765	81	33	4771412	32	50765	81
34	4771402	81	50764	17	34	4771402	81	50764	17	34	4771402	81	50764	17
35	4771398	08	50761	90	35	4771398	08	50761	90	35	4771398	08	50761	90
36	4771388	78	50761	86	36	4771388	78	50761	86	36	4771388	78	50761	86
37	4771388	86	50764	87	37	4771388	86	50764	87	37	4771388	86	50764	87
38	4771290	45	50744	82	38	4771290	45	50744	82	38	4771290	45	50744	82
39	4771288	13	50750	92	39	4771288	13	50750	92	39	4771288	13	50750	92
40	4771255	74	50761	57	40	4771255	74	50761	57	40	4771255	74	50761	57
41	4771414	42	50736	46	41	4771414	42	50736	46	41	4771414	42	50736	46
42	4771410	39	50737	77	42	4771410	39	50737	77	42	4771410	39	50737	77
43	4771394	17	50734	78	43	4771394	17	50734	78	43	4771394	17	50734	78
44	4771388	07	50733	03	44	4771388	07	50733	03	44	4771388	07	50733	03
45	4771388	84	50734	15	45	4771388	84	50734	15	45	4771388	84	50734	15
46	4771388	84	50734	15	46	4771388	84	50734	15	46	4771388	84	50734	15
47	4771388	84	50734	15	47	4771388	84	50734	15	47	4771388	84	50734	15
48	4771388	84	50734	15	48	4771388	84	50734	15	48	4771388	84	50734	15
49	4771388	84	50734	15	49	4771388	84	50734	15	49	4771388	84	50734	15

Кадастрална координатна система 2005

Граници на урбанизирана територия по ПУП

Линия на оптичен кабел по старите проект и ПУП - ПАРЦЕЛАРЕН ПЛАН

Граници на урбанизирана територия по ПУП

Възложител: „КУЛБОКС“ АД



VIVACOM United Communications
БТК ЕАД
СТРОИТЕЛЕН КОНТРОЛ НА ЕСМ
СЪГЛАСУВА ЗА СРОК ОТ 1 ГОДИНА
За контакт с: 0878 440 834
СЪГЛАСУВАТЕЛНО ПИСМО № 18-00-1630
ДАТА: 08.10.22 ПОДПИС: [Signature]

0878 3918-30 00 22
БТК ЕАД
СТРОИТЕЛЕН КОНТРОЛ НА ЕСМ
СЪГЛАСУВА ЗА СРОК ОТ 1 ГОДИНА
СЪГЛАСУВАТЕЛНО ПИСМО № [Signature]
ДАТА: 08.10.22 ПОДПИС: [Signature]

ЛЕГЕНДА
 - Отмачен кабел
 - Сервитутна пътека
 - Стопанско-землен стил БС/С и ВАН- кабел
 - Идентификатор на съществуващ ПМ по КООР
 - 1 Номер на чучла на траса

ПРОЕКТ - ПРЕДЛОЖЕНИЕ ЗА ГУП - ПАРЦЕЛАРЕН ПЛАН
 за елементите на телекомуникационната инфраструктура извън урбанизирания територия

ОС НА ТРАСЕ	X	Y	X	Y	X	Y	X	Y	X	Y	X	Y	X	Y	X	Y	X	Y	X	Y	X	Y	X	Y	X	Y	X	Y	X	Y	X	Y	X	Y	X	Y	X	Y	X	Y
1	4711430.13	5078050.08	26	4711383.34	5078275.68	51	4711302.45	5078097.01	76	4711346.21	5078095.00	96	4711389.23	5078490.28	125	4711359.40	5078777.54	151	4711194.41	507887.90	177	4711363.02	5078993.00	203	4711370.06	5078481.87	229	4711319.23	5078309.00											
2	4711442.30	5078550.84	27	4711387.25	5078383.84	52	4711352.19	507855.76	77	4711194.29	5078988.44	101	4711387.40	507843.27	127	4711402.45	507846.71	153	4711244.11	507861.76	178	4711393.07	5078674.18	204	4711382.85	507875.82	230	4711321.85	507828.43											
3	4711454.46	507861.00	28	4711405.37	507811.07	54	4711334.67	507828.66	80	4711407.80	507879.26	103	4711382.01	507847.57	129	4711412.54	507878.72	156	4711283.37	507898.90	181	4711428.82	507866.18	207	4711414.97	507811.37	233	4711358.08	507828.77											
4	4711463.20	507863.28	29	4711408.15	507818.24	55	4711328.93	507848.64	81	4711310.23	507873.87	104	4711371.09	507842.12	130	4711410.14	507838.21	158	4711276.42	507898.23	182	4711454.53	507890.00	208	4711468.75	507818.54	234	4711345.82	507886.41											
5	4711483.14	507872.92	31	4711424.14	507837.08	57	4711321.36	507829.33	83	4711088.07	507865.78	106	4711387.89	507845.00	132	4711378.01	507824.98	159	4711206.34	507844.17	184	4711481.64	507872.33	210	4711412.52	507837.30	235	4711369.86	507848.25											
6	4711485.90	507871.59	32	4711422.40	507843.81	58	4711318.74	507838.90	84	4711366.58	507866.23	107	4711387.84	507862.18	133	4711357.84	507862.18	160	4711302.59	507861.52	186	4711466.42	507843.45	212	4711412.90	507848.19	237	4711380.91	507897.22											
7	4711488.53	507843.46	33	4711412.32	507845.81	59	4711315.75	507823.76	85	4711406.67	507810.77	108	4711428.67	507810.77	134	4711310.95	507826.74	161	4711320.79	507840.13	187	4711462.99	507862.03	213	4711412.90	507848.19	238	4711389.74	507880.61											
8	4711483.49	507882.11	34	4711402.61	507847.19	60	4711311.27	507843.30	86	4711406.40	507810.55	109	4711408.56	507816.94	135	4711288.52	507834.89	162	4711302.87	507828.23	188	4711460.96	507842.21	214	4711412.90	507848.19	239	4711380.91	507897.22											
9	4711481.05	507848.25	35	4711388.57	507855.19	61	4711308.08	507861.60	87	4711403.73	507862.90	110	4711413.79	507821.81	136	4711284.60	507822.18	163	4711315.27	507822.85	189	4711460.96	507842.21	215	4711412.90	507848.19	240	4711389.74	507880.61											
10	4711444.08	507803.25	36	4711368.79	507877.85	62	4711303.78	507883.07	88	4711424.66	507808.53	111	4711424.66	507808.53	137	471248.57	507808.36	164	4711318.25	507808.79	190	4711443.00	507803.19	216	4711388.75	507826.44	241	4711393.38	507812.61											
11	4711442.86	507814.72	37	4711349.08	507882.83	63	4711299.83	507848.87	89	4711465.40	507810.55	112	4711423.85	507844.24	138	4711245.84	507806.34	165	4711320.87	507828.23	191	4711462.99	507862.03	217	4711412.90	507848.19	242	4711389.74	507880.61											
12	4711436.78	507834.60	38	4711327.12	507811.97	64	4711291.45	507841.82	90	4711487.43	507843.46	113	4711412.41	507846.30	139	4711243.48	507829.82	166	4711324.18	507829.57	192	4711438.20	507846.01	218	4711412.90	507848.19	243	4711389.74	507880.61											
13	4711436.11	507825.02	39	4711328.13	507827.43	65	4711276.91	507809.34	91	4711483.30	507882.18	114	4711402.78	507847.08	140	4711194.18	507863.92	167	4711325.44	507828.54	193	4711438.20	507846.01	219	4711412.90	507848.19	244	4711389.74	507880.61											
14	4711428.53	507824.14	40	4711338.37	507820.09	66	4711265.74	507819.57	92	4711481.55	507848.38	115	4711389.89	507868.58	141	4711172.73	507863.71	168	4711320.87	507828.23	194	4711438.20	507846.01	220	4711412.90	507848.19	245	4711389.74	507880.61											
15	4711417.74	507831.62	41	4711415.42	507836.60	67	4711413.07	507826.46	93	4711444.59	507803.31	116	4711380.19	507876.15	142	4711147.68	507879.73	169	4711344.66	507818.13	195	4711438.20	507846.01	221	4711412.90	507848.19	246	4711389.74	507880.61											
16	4711416.85	507835.93	42	4711363.23	507861.43	68	4711410.39	507837.77	94	4711443.36	507814.78	117	4711349.48	507803.11	143	4711389.89	507876.15	170	4711325.44	507828.54	196	4711438.20	507846.01	222	4711412.90	507848.19	247	4711389.74	507880.61											
17	4711404.88	507839.37	43	4711358.17	507820.91	69	4711388.56	507820.91	95	4711443.36	507814.78	118	4711337.55	507812.23	144	4711085.89	507856.24	171	4711320.87	507828.23	197	4711438.20	507846.01	223	4711412.90	507848.19	248	4711389.74	507880.61											
18	4711384.10	507843.56	44	4711353.52	507809.02	70	4711353.52	507809.02	96	4711443.36	507814.78	119	4711330.43	507822.37	145	4711085.89	507856.24	172	4711320.87	507828.23	198	4711438.20	507846.01	224	4711412.90	507848.19	249	4711389.74	507880.61											
19	4711388.75	507840.15	45	4711302.89	507812.59	71	4711307.04	507824.19	97	4711424.11	507804.25	120	4711330.43	507822.37	146	4711085.89	507856.24	173	4711320.87	507828.23	199	4711438.20	507846.01	225	4711412.90	507848.19	250	4711389.74	507880.61											
20	4711380.07	507818.78	46	4711294.85	507812.71	72	4711310.57	507825.24	98	4711415.23	507803.72	121	4711330.43	507822.37	147	4711085.89	507856.24	174	4711320.87	507828.23	200	4711438.20	507846.01	226	4711412.90	507848.19	251	4711389.74	507880.61											
21	4711381.05	507843.82	47	4711301.64	507801.96	73	4711288.08	507824.00	99	4711417.34	507836.06	122	4711337.52	507822.37	148	4711085.89	507856.24	175	4711320.87	507828.23	201	4711438.20	507846.01	227	4711412.90	507848.19	252	4711389.74	507880.61											
22	4711383.10	507843.82	48	4711290.41	507800.96	74	4711288.08	507824.00	100	4711425.34	507829.49	123	4711336.09	507811.72	149	4711148.04	507878.78	176	4711320.87	507828.23	202	4711438.20	507846.01	228	4711412.90	507848.19	253	4711389.74	507880.61											
23	4711381.64	507847.21	49	4711389.25	507880.47	75	4711248.81	507807.91	101	4711394.59	507842.06	124	4711348.65	507892.85	150	4711172.93	507862.73	177	4711320.87	507828.23	203	4711438.20	507846.01	229	4711412.90	507848.19	254	4711389.74	507880.61											

ПЕТРА 2004 ЕООД
 Обект: Разширение на кабелна телекомуникационна мрежа от съществуващата шеста на ул. "М.Габровски" през м. "Козлуджа" до ул. "36", гр.Вилно Търново
 Част: Геодезия
 Фаз: Проектен план
 Чертеж: Ситуация на трасето със сервитутна зона
 Проектант: инж. И. Димитрова
 Лист: 1 от 1
 Масщаб: 1:1000
 Дата: 2022 г.
 Вълножител: "КУЛБОКС" АД



Кадаstralна координатна система 2005

4881-3968-21.06.22
 ЮВЕ КАД
 СТРОИТЕЛЕН КОЛОН НА ЕСМ
 СЪГЛАСОВАНА ЗА СРЕС ОТ ГОШО
 ЗА ПОВИШАВАНЕ НА ПОВИШАВА
 СЪГЛАСОВАТЕЛНО ЛИСТОВО №...
 ДАТА: 02.08.2022

- ЛЕГЕНДА**
- Отричан кабел
 - Сериитна линия
 - Стоманобетонен съдъ КСЕУ и ВМНН - сдъ
 - Инвертор на съществуващ ПМ по КООР
 - 1 - Номер на чука на траса

ПРОЕКТ - ПРЕДЛОЖЕНИЕ ЗА ПУТ - ПАРЦЕЛАРЕН ПЛАН
 за елементите на техническата инфраструктура
 извън урбанизираната територия

ПЕТРА 2004 ЕООД
 ул. Беливо Търново, ул. Габровски, 10Б, 61-2, кв. 1
 ЕГН: 858533204, ОИК: 501800019
 Сирене: 002 8001 2013

Обект: Разширение на капаля телекомуникационна мрежа от съществуващата шаша на ул. "Н.Габровски" през м. "Козлуджѐ" до ул. "ЗБ", гр.Беливо Търново

Част: Геодезия

Фаза: Предварителен проект

Чертѐж: Ситуация на трасето със сериитната зона

Чертѐж: Иск. Й. Димитрова

Проект: Иск. Й. Димитрова
 Чертеж: Иск. Й. Димитрова

ОС НА ТРАСЕ			ОС НА ТРАСЕ			ОС НА ТРАСЕ			ОС НА ТРАСЕ			ОС НА ТРАСЕ			ОС НА ТРАСЕ			ОС НА ТРАСЕ			ОС НА ТРАСЕ			ОС НА ТРАСЕ																																																																																																																																																																																																																																																																																			
№	С	К	№	С	К	№	С	К	№	С	К	№	С	К	№	С	К	№	С	К	№	С	К	№	С	К	№	С	К	№	С	К																																																																																																																																																																																																																																																																											
1	471442.01	507060.00	2	471442.02	507060.00	3	471442.03	507060.00	4	471442.04	507060.00	5	471442.05	507060.00	6	471442.06	507060.00	7	471442.07	507060.00	8	471442.08	507060.00	9	471442.09	507060.00	10	471442.10	507060.00	11	471442.11	507060.00	12	471442.12	507060.00	13	471442.13	507060.00	14	471442.14	507060.00	15	471442.15	507060.00	16	471442.16	507060.00	17	471442.17	507060.00	18	471442.18	507060.00	19	471442.19	507060.00	20	471442.20	507060.00	21	471442.21	507060.00	22	471442.22	507060.00	23	471442.23	507060.00	24	471442.24	507060.00	25	471442.25	507060.00	26	471442.26	507060.00	27	471442.27	507060.00	28	471442.28	507060.00	29	471442.29	507060.00	30	471442.30	507060.00	31	471442.31	507060.00	32	471442.32	507060.00	33	471442.33	507060.00	34	471442.34	507060.00	35	471442.35	507060.00	36	471442.36	507060.00	37	471442.37	507060.00	38	471442.38	507060.00	39	471442.39	507060.00	40	471442.40	507060.00	41	471442.41	507060.00	42	471442.42	507060.00	43	471442.43	507060.00	44	471442.44	507060.00	45	471442.45	507060.00	46	471442.46	507060.00	47	471442.47	507060.00	48	471442.48	507060.00	49	471442.49	507060.00	50	471442.50	507060.00	51	471442.51	507060.00	52	471442.52	507060.00	53	471442.53	507060.00	54	471442.54	507060.00	55	471442.55	507060.00	56	471442.56	507060.00	57	471442.57	507060.00	58	471442.58	507060.00	59	471442.59	507060.00	60	471442.60	507060.00	61	471442.61	507060.00	62	471442.62	507060.00	63	471442.63	507060.00	64	471442.64	507060.00	65	471442.65	507060.00	66	471442.66	507060.00	67	471442.67	507060.00	68	471442.68	507060.00	69	471442.69	507060.00	70	471442.70	507060.00	71	471442.71	507060.00	72	471442.72	507060.00	73	471442.73	507060.00	74	471442.74	507060.00	75	471442.75	507060.00	76	471442.76	507060.00	77	471442.77	507060.00	78	471442.78	507060.00	79	471442.79	507060.00	80	471442.80	507060.00	81	471442.81	507060.00	82	471442.82	507060.00	83	471442.83	507060.00	84	471442.84	507060.00	85	471442.85	507060.00	86	471442.86	507060.00	87	471442.87	507060.00	88	471442.88	507060.00	89	471442.89	507060.00	90	471442.90	507060.00	91	471442.91	507060.00	92	471442.92	507060.00	93	471442.93	507060.00	94	471442.94	507060.00	95	471442.95	507060.00	96	471442.96	507060.00	97	471442.97	507060.00	98	471442.98	507060.00	99	471442.99	507060.00	100	471443.00	507060.00

Изпълнител: „КУЛБОКС“ АД



ЛЕГЕНДА

- Оптичен кабел
- Сервитутна линия
- Столбовестна същ. (КС) и ВМФН - същ.
- Идентификатор на съществуващ ПИ по КХР
- Номер на чучка на траса

ПРОЕКТ ЗА ПУП - ПАРЦЕЛАРЕН ПЛАН
за елементите на технико-новата инфраструктура
извън урбанизирания територия



Обект: Разширение на канална телекомуникационна мрежа от съществуващата шахта на ул. "Н.Габровски" през м. "Козлуджа" до ул. "ЗБ", гр. Велико Търново

Част: Геодезия
Фаза: Окончателен проект
Чертеж: Трасировъчен план

Проектант: инж. Й. Димитрова

Чертеж №: 1-1
Лист 04/1000
Масщаб: 1:1000
Дата: 2022 г.
Възложител: „КУЛБОКС“ АД

ОС НА ТРАСЕ		№		X		Y	
1	4771430.13	520950.58	27	4771386.17	520598.51	63	4771345.14
2	4771442.30	506950.84	28	4771405.27	507811.07	54	4771334.57
3	4771454.46	506951.00	29	4771408.15	507816.24	55	4771299.93
4	4771463.20	506953.28	30	4771413.39	507821.50	56	4771244.67
5	4771462.14	506972.32	31	4771424.14	507837.05	57	4771212.36
6	4771465.90	507017.59	32	4771423.40	507843.81	58	4771198.74
7	4771465.93	507043.46	33	4771412.32	507845.11	59	4771175.75
8	4771463.49	507092.11	34	4771402.61	507847.19	60	4771131.27
9	4771461.05	507148.29	35	4771399.57	507856.19	61	4771308.08
10	4771444.09	507203.25	36	4771398.79	507871.85	62	4771303.75
11	4771442.86	507214.72	37	4771348.06	507892.83	63	4771299.83
12	4771439.78	507234.69	38	4771337.12	507711.97	64	4771291.45
13	4771435.11	507252.32	39	4771329.13	507727.43	65	4771275.91
14	4771423.63	507304.14	40	4771330.37	507730.09	66	4771255.74
15	4771417.74	507331.62	41	4771415.42	507690.50	67	4771413.07
16	4771416.86	507335.63	42	4771393.23	506951.43	68	4771410.39
17	4771404.86	507378.37	43	4771394.17	506974.19	69	4771388.56
18	4771394.10	507432.56	44	4771383.52	506963.02	70	4771379.08
19	4771389.75	507460.15	45	4771382.88	50712.59	71	4771367.84
20	4771380.07	507461.78	46	4771382.85	507121.71	72	4771310.67
21	4771387.05	507462.92	47	4771381.84	507031.52	73	4771288.68
22	4771386.10	507463.82	48	4771380.41	507050.96	74	4771284.82
23	4771381.64	507467.21	49	4771389.25	507098.47	75	4771248.81
76	4771246.21	507906.00	99	4771388.23	507460.29	125	4771355.40
77	4771243.80	507902.19	100	4771388.50	507462.05	126	4771369.24
78	4771194.29	507583.84	101	4771387.40	507463.27	127	4771402.45
79	4771172.83	507583.22	102	4771386.43	507464.00	128	4771411.87
80	4771147.86	507579.25	103	4771382.01	507467.57	129	4771412.54
81	4771139.23	507573.57	104	4771371.89	507462.12	130	4771410.14
82	4771096.07	507556.78	105	4771363.83	507575.53	131	4771388.38
83	4771099.41	507543.88	106	4771387.69	507583.90	132	4771373.01
107	4771399.58	507598.23	133	4771357.84	507624.69	159	4771303.27
108	4771456.67	507610.17	134	4771310.86	507625.74	160	4771306.69
109	4771409.55	507615.94	135	4771288.52	507624.05	161	4771310.79
84	4771463.73	506952.90	110	4771413.79	507621.61	136	4771284.60
85	4771462.64	506972.91	111	4771424.65	507638.93	137	4771248.97
86	4771466.40	507017.55	112	4771423.85	507644.24	138	4771245.84
87	4771467.43	507043.46	113	4771412.41	507646.30	139	4771243.48
88	4771463.68	507092.18	114	4771402.78	507647.68	140	4771154.16
89	4771451.55	507125.74	115	4771372.73	507656.58	141	4771172.73
90	4771444.59	507203.21	116	4771360.19	507678.15	142	4771147.68
91	4771443.36	507214.78	117	4771349.48	507693.11	143	4771138.99
92	4771440.27	507234.78	118	4771337.55	507712.23	144	4771096.87
93	4771436.60	507253.03	119	4771328.74	507727.37	145	4771069.45
94	4771424.11	507304.25	120	4771330.53	507729.61	146	4771069.36
95	4771418.23	507331.72	121	4771330.20	507730.67	147	4771066.27
96	4771417.34	507336.05	122	4771327.52	507727.48	148	4771138.46
97	4771405.34	507378.49	123	4771338.69	507711.72	149	4771148.04
98	4771354.59	507432.85	124	4771348.65	507692.55	150	4771172.93
151	4771194.41	507687.95	177	4771353.02	506950.00	203	4771370.65
152	4771244.11	507601.76	178	4771393.67	506974.16	204	4771362.85
153	4771246.58	507626.85	179	4771392.71	506980.95	205	4771368.81
154	4771249.05	507637.47	180	4771415.41	506949.99	206	4771359.75
155	4771256.37	507639.90	181	4771429.42	506950.18	207	4771404.87
156	4771276.42	507629.23	182	4771454.53	506950.50	208	4771408.75
157	4771290.96	507644.71	183	4771462.68	506953.65	209	4771412.98
158	4771299.34	507644.71	184	4771461.64	506972.93	210	4771423.02
159	4771303.27	507633.00	185	4771468.41	507017.62	211	4771422.94
160	4771306.69	507631.52	186	4771466.42	507043.45	212	4771412.90
161	4771310.79	507640.18	187	4771462.99	507050.03	213	4771413.00
162	4771315.27	507623.85	188	4771456.58	507148.21	214	4771410.64
163	4771318.25	507638.75	189	4771443.00	507203.19	215	4771388.75
164	4771324.09	507628.54	190	4771442.37	507214.65	216	4771379.15
165	4771324.09	507628.54	191	4771438.29	507234.61	217	4771367.83
166	4771324.09	507628.54	192	4771436.29	507246.61	218	4771357.05
167	4771324.09	507628.54	193	4771432.14	507304.03	219	4771288.84
168	4771324.09	507628.54	194	4771417.25	507331.51	220	4771285.05
169	4771324.09	507628.54	195	4771416.37	507335.82	221	4771256.32
170	4771324.09	507628.54	196	4771404.37	507378.25	222	4771277.40
171	4771324.09	507628.54	197	4771393.61	507432.46	223	4771261.84
172	4771324.09	507628.54	198	4771388.75	507490.34	224	4771300.32
173	4771387.84	507461.51	225	4771387.84	507461.51	225	4771304.28
174	4771381.69	507462.92	226	4771381.69	507462.92	226	4771306.57
175	4771386.10	507463.82	227	4771386.10	507463.82	227	4771313.75
176	4771381.64	507467.21	228	4771381.64	507467.21	228	4771315.24