


ВЕЛИКОТЪРНОВСКИ  
ОБЩИНСКИ СЪВЕТ

ТРАДИЦИОНЕН ИМ

№ 2872/17 03 23

ДО  
ВЕЛИКОТЪРНОВСКИ  
ОБЩИНСКИ СЪВЕТ

до: НК по ОС-в.д  
НК по УТМ

	<b>ОБЩИНА В.ТЪРНОВО</b> ПОЩ. КОД 5000
РЕГИСТРАЦИОНЕН ИНДЕКС И ДАТА	
09-00-237/17 03 23	

**ПРЕДЛОЖЕНИЕ**

От д-р инж. ДАНИЕЛ ДИМИТРОВ ПАНОВ  
КМЕТ НА ОБЩИНА ВЕЛИКО ТЪРНОВО

17.03.23

**ОТНОСНО:** Прекратяване на съсобственост чрез продажба

**УВАЖАЕМИ ОБЩИНСКИ СЪВЕТНИЦИ,**

В Община Велико Търново е постъпило заявление вх.№94ДД-4217-1/17.10.2022 г. от Добрин Пелтеков с адрес [redacted] за прекратяване на съсобственост върху недвижим имот чрез продажба на общинската част от него, представляваща 20/1230 идеални части от урегулиран поземлен имот П-93 от кв.10 по плана на с. Миндя.

Съгласно Нотариален акт за покупко-продажба на недвижим имот №80 том III рег.№5000 дело №423 от 20.07.2000 г., съставен в кантората на Петко Кънчевски, нотариус с район на действие Великотърновски районен съд, Добрин Пелтеков с адрес [redacted], е собственик на обособена реална част от поземлен имот №93, представляващ самостоятелно дворно място с площ 1 210 кв.м., в строителен квартал 10 по плана на с. Миндя, заедно с построените в него сгради и подобрения, за който е отреден урегулиран поземлен имот П-93 в стр.кв.10 по плана на с. Миндя, с неуредени регулационни отношения за общинско място и частично неприложена улична регулация за улица с ОК-ОК №№33-32. За общинската част от парцела е съставен АЧОС № 7497/01.12.2022 г.

Считам за законосъобразно прекратяването на съсобствеността в имота чрез продажба на общинско място с площ от 20 /двадесет/ кв.м., актувано с акт за частна общинска собственост №7497/01.12.2022 г., представляващо 20/1230 /двадесет върху хиляда двеста и тридесет/ идеални части от УПИ П-93 /урегулиран поземлен две едно римско за имот деветдесет и три/ от строителен квартал 10 /десет/ по плана на с. Миндя, целият с площ от 1 230 кв.м. /хиляда двеста и тридесет квадратни метра/; останалата част от който е собственост на Добрин Пелтеков с адрес [redacted]

С оглед гореизложеното, предлагам Великотърновски Общински съвет да вземе следното

**РЕШЕНИЕ :**

1. На основание чл. 21 ал. 1 т. 23 от ЗМСМА и чл. 8 ал. 9 от ЗОС, Великотърновски общински съвет включва в Годишната програма за управление и разпореждане с имоти общинска собственост за 2023 г. недвижим имот частна общинска собственост:

- общинско място с площ от 20 /двадесет/ кв.м., актувано с акт за частна общинска собственост №7497/01.12.2022 г., представляващо 20/1230 /двадесет върху хиляда двеста и тридесет/ идеални части от УПИ П-93 /урегулиран поземлен две едно римско за имот деветдесет и три/ от строителен квартал 10 /десет/ по плана на с. Миндя, целият с площ от 1 230 кв.м. /хиляда двеста и тридесет квадратни метра/; останалата част от който е собственост на Добрин Пелтеков с адрес [redacted]

2. На основание чл. 21 ал.1 т.8 от ЗМСМА, чл.36 ал.1 т.2 от ЗОС, чл.64 ал.1 и ал.2 т.2 от Наредбата за реда на придобиване, управление и разпореждане с общинско имущество, Великотърновски Общински съвет дава съгласие за прекратяване на съществуваща съсобственост чрез продажба на общинската част от недвижим имот:

- общинско място с площ от 20 /двадесет/ кв.м., актувано с акт за частна общинска собственост №7497/01.12.2022 г., представляващо 20/1230 /двадесет върху хиляда двеста и тридесет/ идеални части от УПИ II-93 /урегулиран поземлен две едно римско за имот деветдесет и три/ от строителен квартал 10 /десет/ по плана на с. Миндя, целият с площ от 1 230 кв.м. /хиляда двеста и тридесет квадратни метра/; останалата част от който е собственост на Добрин Пелтеков с адрес

3. Определя стойност въз основа на експертната оценка, изготвена от оценител на недвижими имоти, за общинско място с площ от 20 /двадесет/ кв.м., актувано с акт за частна общинска собственост №7497/01.12.2022 г., представляващо 20/1230 /двадесет върху хиляда двеста и тридесет/ идеални части от УПИ II-93 /урегулиран поземлен две едно римско за имот деветдесет и три/ от строителен квартал 10 /десет/ по плана на с. Миндя, целият с площ от 1 230 кв.м. /хиляда двеста и тридесет квадратни метра/; в размер на 500,00 лв. /петстотин лева/ без начислен ДДС, които следва да бъдат заплатени по сметка на Община Велико Търново IBAN BG43 SOMB 9130 8424761244 код 44 56 00 BIC SOMBBGSF при „Общинска банка” АД клон Велико Търново. Всички необходимо присъщи разходи по сделката – ДДС, такса по чл.56а от НОАМТЦУ, местен данък, стойност на експертната оценка, такса вписване и др., са за сметка на Добрин Пелтеков с адрес

4. Възлага на Кмета на Община Велико Търново да извърши необходимите действия по прекратяване на съсобствеността в съответствие с разпоредбите на Закона за общинската собственост и Наредбата за реда на придобиване, управление и разпореждане с общинско имущество.

Д-р инж. ДАНИЕЛ ПАНОВ  
КМЕТ НА ОБЩИНА ВЕЛИКО ТЪРНОВО



## ДОКЛАД

от МАРИНЕЛА ' ДЖАРТОВА  
НАЧАЛНИК НА ОТДЕЛ „УПРАВЛЕНИЕ НА СОБСТВЕНОСТТА”

### ОТНОСНО: Прекратяване на съсобственост чрез продажба

В Община Велико Търново е постъпило заявление вх.№94ДД-4217-1/17.10.2022 г. от Добрин Пелтеков с адрес : \_\_\_\_\_), за прекратяване на съсобственост върху недвижим имот чрез продажба на общинската част от него, представляваща 20/1230 идеални части от урегулиран поземлен имот П-93 от кв.10 по плана на с. Миндя.

Съгласно Нотариален акт за покупко-продажба на недвижим имот №80 том III рег.№5000 дело №423 от 20.07.2000 г., съставен в кантората на Петко Кънчевски, нотариус с район на действие Великотърновски районен съд, Добрин Пелтеков с адрес \_\_\_\_\_ е собственик на обособена реална част от поземлен имот №93, представляващ самостоятелно дворно място с площ 1 210 кв.м., в строителен квартал 10 по плана на с. Миндя, заедно с построените в него сгради и подобрения, за който е отреден урегулиран поземлен имот П-93 в стр.кв.10 по плана на с. Миндя, с неуредени регулационни отношения за общинско място и частично неприложена улична регулация за улица с ОК-ОК №№33-32. За общинската част от парцела е съставен АЧОС № 7497/01.12.2022 г.

Считам за законосъобразно прекратяването на съсобствеността в имота чрез продажба на общинско място с площ от 20 /двадесет/ кв.м., актувано с акт за частна общинска собственост №7497/01.12.2022 г., представляващо 20/1230 /двадесет върху хиляда двеста и тридесет/ идеални части от УПИ П-93 /урегулиран поземлен две едно римско за имот деветдесет и три/ от строителен квартал 10 /десет/ по плана на с. Миндя, целият с площ от 1 230 кв.м. /хиляда двеста и тридесет квадратни метра/; останалата част от който е собственост на Добрин Пелтеков с адрес : \_\_\_\_\_

Пазарната стойност на имота е определена чрез оценка на лицензиран оценител и е в размер на в размер на 500,00 лв. /петстотин лева/ без начислен ДДС.

Маринела Джартова  
Началник на Отдел УС

#### Съгласувал:

Десислава Йонкова  
Директор на Дирекция ПОУС

**ОБЩИНА ВЕЛИКО ТЪРНОВО**  
**ДИРЕКЦИЯ „БЮДЖЕТ И ФИНАНСИ“**

**СТ А Н О В И Щ Е**

**Относно:** финансова целесъобразност на предложение за продажба на недвижим имот

В Община Велико Търново е постъпило заявление вх.№94ДД-4217-1/17.10.2022 г. от Добрин Пелтеков с адрес \_\_\_\_\_ за прекратяване на съсобственост върху недвижим имот чрез продажба на общинската част от него, представляваща 20/1230 идеални части от урегулиран поземлен имот П-93 от кв.10 по плана на с. Миндя.

Съгласно Нотариален акт за покупко-продажба на недвижим имот №80 том III рег.№5000 дело №423 от 20.07.2000 г., съставен в кантората на Петко Кънчевски, нотариус с район на действие Великотърновски районен съд, Добрин \_\_\_\_\_ Пелтеков с адрес \_\_\_\_\_, е собственик на обособена реална част от поземлен имот №93, представляващ самостоятелно дворно място с площ 1 210 кв.м., в строителен квартал 10 по плана на с. Миндя, заедно с построените в него сгради и подобрения, за който е отреден урегулиран поземлен имот П-93 в стр.кв.10 по плана на с. Миндя, с неуредени регулационни отношения за общинско място и частично неприложена улична регулация за улица с ОК-ОК №№33-32. За общинската част от парцела е съставен АЧОС № 7497/01.12.2022 г.

Пазарната стойност на имота е определена чрез оценка на лицензиран оценител и е в размер на в размер на 500,00 лв. /петстотин лева/ без начислен ДДС.

Дирекция „Бюджет и финанси“ дава положително становище по отношение на предложението за разпоредителна сделка с оглед факта, че продажбата на частта от имота ще подпомогне изпълнението на плана на собствените приходи на Община Велико Търново от разпоредителни сделки с общинско имущество и ще допринесе за изпълнение на приходната част на Бюджет 2023 на Община Велико Търново, при спазване на действащата нормативна уредба.

Мариян Маринов  
*Директор на Дирекция БФ*

Даниела Данчева  
*Главен счетоводител* ✓

## РЕЗЮМЕ НА ДОКЛАДА

<b>ОБЕКТ НА ОЦЕНКАТА</b>	20/1230 ид.части, представляващи 20,00 кв.метра (двадесет квадратни метра) общинска земя, които съгласно действащия регулационен план на село Миндя се придават от север към УПИ П <sub>93</sub> (урегулиран поземлен имот втори римско за имот деветдесет и три) от квартал №10 (десет), целият с площ 1230 кв.м, останалата част от имота – 1210 кв.метра е частна собственост.
--------------------------	---

<b>МЕСТОПОЛОЖЕНИЕ НА ИМОТА</b>	Община Велико Търново село Миндя УПИ П <sub>93</sub> , квартал №10
--------------------------------	--

<b>СОБСТВЕНИЦИ НА ИМОТА</b>	Община Велико Търново – 20 кв.метра (Акт №7497/2022 год. за частна общ. собственост) Добрин Пелтеков – 1210 кв.метра (НА №80/2022 год. за покупко-продажба на имот)
-----------------------------	--

<b>ЦЕЛ НА ОЦЕНКАТА</b>	Прекратяване на съсобственост върху недвижим имот, чрез продажба на общинската част от недвижимия имот
------------------------	--

<b>ВЪЗЛОЖИТЕЛ</b>	Община Велико Търново възлагателно писмо №5300-673-2#1/20.01.2023год.
-------------------	--

<b>ИЗПЪЛНИТЕЛ</b>	Независим оценител от „Инвестстрой-92“ ЕООД град Велико Търново, улица „Росица“ №1
-------------------	---

**Пазарна стойност на 20,00 кв.метра, общинска собственост, част от УПИ П<sub>93</sub>, квартал №10 по плана на село Миндя, в размер на: 500 лева, без начислен ДДС, словом: петстотин лева, без начислен ДДС**

<b>ДАТА НА ОЦЕНКАТА</b>	27.02.2023 година
-------------------------	-------------------

<b>ВАЛИДНОСТ НА ОЦЕНКАТА</b>	27.08.2023 година
------------------------------	-------------------

<b>НЕЗАВИСИМ ОЦЕНИТЕЛ</b> Петя а Георгиева – Сертификат № 100100049 от 14.12.2009 година на КНОБ за оценка на недвижими имоти	<table border="1"> <tr> <td> <p>Камара на независимите оценители в България</p> <p>Оценителска правоспособност</p> <p>недвижими имоти</p> <p>Регистр. № 100100049 от 14.12.2009 год.</p> <p>Петя а Георгиева</p> </td> </tr> </table>	<p>Камара на независимите оценители в България</p> <p>Оценителска правоспособност</p> <p>недвижими имоти</p> <p>Регистр. № 100100049 от 14.12.2009 год.</p> <p>Петя а Георгиева</p>
<p>Камара на независимите оценители в България</p> <p>Оценителска правоспособност</p> <p>недвижими имоти</p> <p>Регистр. № 100100049 от 14.12.2009 год.</p> <p>Петя а Георгиева</p>		



ОБЛАСТ В.ТЪРНОВО  
ОБЩИНА ВЕЛИКО ТЪРНОВО  
ДИРЕКЦИЯ МДТ  
5000 гр.ВЕЛИКО ТЪРНОВО пл.МАЙКА БЪЛГАРИЯ N: 2

Изх. № 5401000138 / 05.01.2023 г.

**УДОСТОВЕРЕНИЕ ЗА ДАНЪЧНА ОЦЕНКА ПО ЧЛ.3, АЛ.2 ОТ ПРИЛОЖЕНИЕ № 2 КЪМ ЗМДТ**

Настоящото удостоверение се издава на основание чл. 3, ал. 2 от Приложение № 2 към ЗМДТ

**ОБЩИНА ВЕЛИКО ТЪРНОВО**

ЕИК по БУЛСТАТ 000133634

Адрес за кореспонденция

пл. МАЙКА БЪЛГАРИЯ № 2, гр. ВЕЛИКО ТЪРНОВО 5000

в уверение на това, че съгласно нормите за оценка по Приложение 2 от ЗМДТ за имот 5044 с.МИНДЯ , кадастрален номер ..... от ..... квартал 10, УПИ парцел II-93 одобрен през г., идентификатор на поземления имот ..... и представляващ

Обект	площ, кв.м	мазе, кв.м	таван, кв.м	ид. части	ДО за собственика	ДО на за обекта
Земя	20,00			1/1	50,20	50,20

идентификатор: .....

данъчната оценка на гореописания имот е: 50.20 лв. словом  
ПЕТДЕСЕТ ЛВ. И 20 СТ.

за собственика е: 50.20 лв. словом  
ПЕТДЕСЕТ ЛВ. И 20 СТ.

Настоящото се издава по искане Вх. № 5401000138/05.01.2023 г., за да послужи пред .....

Удостоверението се издава по данни на ОБЩИНА ВЕЛИКО ТЪРНОВО , актуални към 05.01.2023 г.

Подпис: .....  
Издаде: Мария Георгиева





РЕПУБЛИКА БЪЛГАРИЯ  
 МИНИСТЕРСТВО НА РЕГИОНАЛНОТО РАЗВИТИЕ И БЛАГОУСТРОЙСТВОТО И  
 МИНИСТЕРСТВОТО НА ПРАВОСЪДИЕТО  
 ОБЩИНА ВЕЛИКО ТЪРНОВО ОБЛАСТ ВЕЛИКО ТЪРНОВО

286x 9803

Служба по вписванията гр. Велико Търново

Вл. рег. № 9885 / 06-29-2022

том XVII дело № 15/20

Съдия по вписванията

Вписване по ЗС/ПЗ

Служба по вписванията

СЪДИЯ ПО ВПИСВАНИЯТА

(име, фамилия)



УТВЪРЖДАВАМ: ..  
 (подпис и печат)

КМЕТ НА ОБЩИНА  
 д-р инж. ДАНИЕЛ ПАНОВ  
 (име, фамилия)

АКТ № 7497  
 ЗА ЧАСТНА ОБЩИНСКА СОБСТВЕНОСТ

Регистър 38  
 Досие 7497

1. ДАТА НА СЪСТАВЯНЕ	01.12.2022 г.
2. ПРАВНО ОСНОВАНИЕ	чл.56, ал.1; чл.2, ал.1, т.7 от ЗОС; § 42 от ПЗР към ЗИД на ЗОС Продължава в графа Забележки
3. ВИД И ОПИСАНИЕ НА ИМОТА	20/1230 ид.ч. /двадесет върху хиляда двеста и тридесет идеални части/ от урегулиран поземлен имот П-93 /две римско за имот деветдесет и три/ от кв. 10 /десет/ по плана на с. Миндя, целият с площ 1230 кв.м. /хиляда двеста и тридесет квадратни метра/.
4. МЕСТОНАХОЖДЕНИЕ НА ИМОТА	с. Миндя, УПИ П-93 от кв.10 по плана на с. Миндя
5. ГРАНИЦИ НА ИМОТА	СЕВЕР: Улица с ОК ОК 32-33-34 ИЗТОК: УПИ III-89, кв.10 ЮГ: УПИ VIII-88, кв.10 ЗАПАД: УПИ XIII-94, XIV-95; I-96, кв.10
6. ДАНЪЧНА ОЦЕНКА НА ИМОТА КЪМ МОМЕНТА НА УТВЪРЖДАВАНЕ НА АКТА:	50.20 лв. /петдесет лева и двадесет стотинки/

7. СЪСОБСТВЕНИЦИ	1210/1230 ид.ч. от имота собственост на Добрин Пелтеков съгласно н.а. №80, т.ІІІ, рег.№500, дело №423/2022г.
8. НОМЕР И ДАТА НА СЪСТАВЕНИ ДО-РАНО АКТОВЕ	
9. ПРЕДОСТАВЕНИ ПРАВА ЗА УПРАВЛЕНИЕ: Кмет на Община Велико Търново - чл.12, ал.5 от ЗОС.	
10. АКТОСЪСТАВИТЕЛ:	Павлина Желязкова - Главен експерт в Отдел УС
11. ЗАБЕЛЕЖКИ: Към графа 2. Правно основание Скица №80-323-54/21.11.2022г. на Община В. Търново; Удостоверение №5401006289/ 24.11.2022г. за данъчна оценка.	





# АГЕНЦИЯ ПО ВПИСВАНИЯТА

## СЛУЖБА ПО ВПИСВАНИЯТА

Гр. Велико Търново Изх. № 80 / 2023  
Издадено на дата: 16.01.2023 11:10:20  
Код за проверка: AZM3B5BTHXYP



ДЪРЖАВНА ТАКСА  
от 10 лв.

Удостоверение по чл. 45 буква "б" и "в"

## УДОСТОВЕРЕНИЕ

за вписвания, отбелязвания и заличавания за имот

Службата по вписванията в гр. Велико Търново удостоверява въз основа на наличната документация, че за имота: 20/1230 ид. части от Поземлен имот, 1230 кв. м. с Помощна партида № 189789 находящ се в: обл. ВЕЛИКО ТЪРНОВО, общ. ВЕЛИКО ТЪРНОВО, с. Миндя Парцел II-93 Рег. Кварт. 10

По проверка за лице:

ОБЩИНА ВЕЛИКО ТЪРНОВО БУЛСТАТ 000133634 , идеални части: 20/1230  
ДОБРИН ПЕЛТЕКОВ ЛНЧ/Номер

По представения документ за собственост:

### Акт за общинска собственост

Книга ПРЕХВЪРЛЯНИЯ вх. рег. № 9783 / 6.12.2022 г. г. Том 26 131 / 2022 г. вид дело  
Канцеларско дело 4524 / 06.12.2022 г. Дв. вх. рег. № 9803 / 6.12.2022 г. г.

Имотна партида No: 189789

Кадастрален No:

Описание на имота: Поземлен имот кв. в рег. 10 парцел II-93 площ по док. 1230 кв. м. обл. ВЕЛИКО ТЪРНОВО, общ. ВЕЛИКО ТЪРНОВО, с. Миндя

Собственик / Частна собственост - ЕГН/БУЛСТАТ: 000133634 ОБЩИНА ВЕЛИКО ТЪРНОВО

Идеални части: 20/1230

Се ОКАЗАХА за периода от 01.12.2022 г. до 16.01.2023 г. вписвания, отбелязвания и заличавания:

### Покупко-продажба на недвижим имот с н.а.

Книга ПРЕХВЪРЛЯНИЯ вх. рег. № 5709 / 20.7.2022 г. г. Том 15 124 / 2022 г. вид дело  
Нотариално дело 2955 / 20.07.2022 г. Дв. вх. рег. № 5708 / 20.7.2022 г. г.

Имотна партида No: 179790

Кадастрален No:

Описание на имота: Поземлен имот пл. № 93 кв. в рег. 10 парцел II-93 площ по док. 1210 кв. м. обл. ВЕЛИКО ТЪРНОВО, общ. ВЕЛИКО ТЪРНОВО, с. Миндя С КЪЩА

Купувач / Частна собственост - ЕГН/БУЛСТАТ:  
ПЕЛТЕКОВ

} ДОБРИН

ср. 409



СКИЦА № ... 80-303-54

Дата: 02.11.2008г.

за урегулиран/неурегулиран/поземлен имот 10

по плана на гр./с/кв. 11-93 в кв. Квартал 10

М 1: 1:1000

Одобрен със заповед № 304/1961г.

Имота в собственост (записан) на:

1. Община В. Търново

2. ....

3. ....

по .....

..... документ за собственост

За имота има/нямат открити съдебни процедури

Част от УП Имот 11-93 в с площ: 1210 кв.м

УПИ 11-93 в с площ: 1230 кв.м

скицата е платена с квитанция



Важи за: .....

Начертал: Г. Пашков

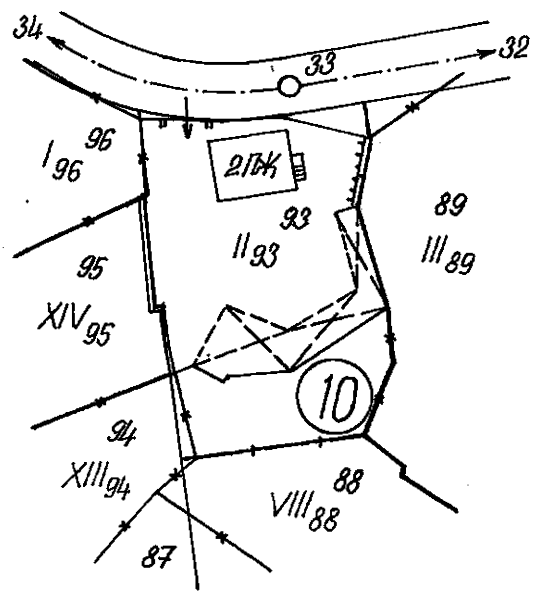
Проверил: У. Гайдарова

Заверил: .....

/ инж. В. Миткова /

Съгласувал: .....

Директор дирекция "СУТ" /



Заб.: предаваемо общ. място-до м.²

Уличната регулация е (не е) приложена. КЪМ ОКЖК 33-32

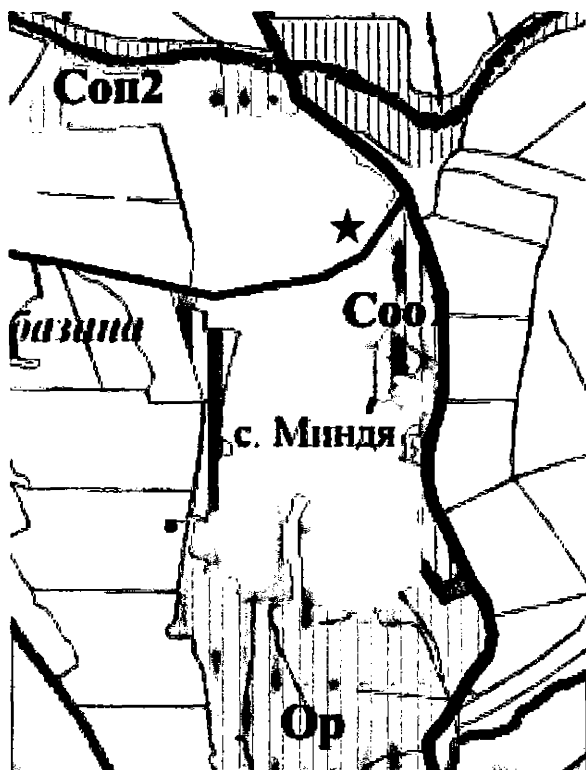
За поземлен имот .....	(са уредени; не са уредени; в процес на уреждане)	регулационните отношения с ПИ .....
За поземлен имот .....	(са уредени; не са уредени; в процес на уреждане)	регулационните отношения с ПИ .....
За поземлен имот .....	(са уредени; не са уредени; в процес на уреждане)	регулационните отношения с ПИ .....
За имота има (няма) открити процедури за изменение на ПУП		
Имотът е (не е) предвиден за изграждането на обект - публична държавна или общинска собственост.....		

## ИЗВАДКА

### от общия устройствен план на община Велико Търново

По отношение предвижданията на общия устройствен план (ОУП) на община Велико Търново за УПИ П-93, кв. 10 по подробния устройствен план (ПУП) на с. Миндя, община Велико Търново, Ви информирам за следното:

1. УПИ П-93, кв. 10 по ПУП на с. Миндя попада в границите на община Велико Търново, извън чертите на гр. Велико Търново. В съответствие с чл. 1 и чл. 5, ал. 1 от „Правилата и нормативите за прилагане на ОУП на община Велико Търново“ (ПНПОУПОВТ), за имота се прилага ОУП на общината, одобрен с Решение № 507 от Протокол № 34/31.01.2013 г. на Общински съвет Велико Търново.
2. Съгласно чл. 8, ал. 1 от ПНПОУПОВТ по предвиждания на ОУП на община Велико Търново УПИ П-93, кв. 10 по ПУП на с. Миндя попада в „Жилищна устройствена зона с преобладаващо застрояване с малка височина“, означена с Жм.



★ УПИ П-93, кв. 10 по ПУП на с. Миндя, община Велико Търново

3. Съгласно чл. 8, ал. 2 от ПНПОУПОВТ „Жилищна устройствена зона с преобладаващо застрояване с малка височина“ (Жм) се устройва и застроява съгласно чл. 16-19 от Наредба № 7 от 22.12.2003 г. за правила и нормативи за устройство на отделните видове територии и устройствени зони (НПНУОВТУЗ) с допустими стойности на устройствени показатели:
  - плътност на застрояване (Пзастр.) – от 20% до 60%;
  - интензивност на застрояване (Кинт.) – от 0,5 до 1,2;
  - необходима озеленена площ (Позел.) – от 40% до 60%;
  - характер на застрояване – ниско застрояване с височина до 10 м.

**КМЕТСТВО СЕЛО МИНДЯ, ОБЩИНА ВЕЛИКО ТЪРНОВО**

*Д-р Д. Артово*  
Изх. № 0001/06.01.2023г.

*Д-р Д. Артово*  
ДО Г-Н ДАНИЕЛ ПАНОВ  
КМЕТ НА ОБЩИНА ВЕЛИКО ТЪРНОВО

1013-00 / 06.01.23г.

УВАЖАЕМИ Г-Н ПАНОВ,

Във връзка с Ваше писмо № 9411-4217#1/ 15.12.2022 г, Ви уведомявам, че давам положително становище за прекратяване на съсобственост в УПИ II-93 , кв.10 по плана на с.Миндя.

С УВАЖЕНИЕ:

Иван Иванов  
кметски заместник  
село Миндя



*Иван Иванов*

10 с-т группа. 17 шт  
КМБ Ка. од-е  
В. Таролов

~~и Филиппов~~

Забвение

94 DD-4117-1/151022

Филит, ? Денев

Уважаемый с-т Натан, забвение не является  
ср. за изкуля представлено од-е место, од-е  
которое относится к с-т с. М. М. М.  
Представлен концы од-е группы концы

В. Таролов  
З. М. М. М. и А. С.  
А. Таролов  
З. М. М. М.

С уважением: 1

17.10.2022  
В. Таролов