

ПРЕДЛОЖЕНИЕ
от д-р инж. **ДАНИЕЛ ДИМИТРОВ ПАНОВ**
КМЕТ НА ОБЩИНА ВЕЛИКО ТЪРНОВО

ОТНОСНО: Публичен търг с явно наддаване за продажба на недвижим имот

УВАЖАЕМИ ОБЩИНСКИ СЪВЕТНИЦИ,

В Община Велико Търново е постъпило заявление с вх. № 94PP-5800-1/16.09.2022 г. от Росен Пометков, с адрес: _____, с предложение за закупуване на недвижим имот – общинска собственост, представляващ поземлен имот с идентификатор №65200.500.3345 /шест пет две нула нула точка пет нула нула точка три три четири пет/ по Кадастралната карта и кадастралните регистри на с. Самоводене.

След извършените процедури е изготвена експертна оценка за определяне на пазарната стойност на имота, към който е проявен интерес за закупуване.

Предлагам продажбата на имота да бъде извършена чрез публичен търг с явно наддаване. С продажбата на имота ще бъдат завишени собствените приходи и ще се допринесе за изпълнение на приходната част на Бюджет 2023 на Община Велико Търново.

Във връзка с горното предлагам на Великотърновски Общински съвет да вземе следното

РЕШЕНИЕ:

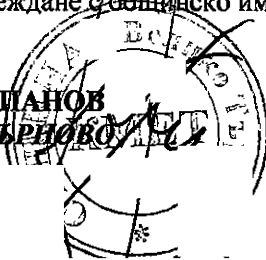
1. На основание чл. 21, ал. 1, т. 8 от ЗМСМА, чл. 35, ал. 1 от ЗОС, чл. 56, ал. 1 и чл. 116, ал. 1, т. 1 от НРПУРОИ, Великотърновски общински съвет дава съгласие да бъде обявен публичен търг с явно наддаване за продажба на недвижим имот - частна общинска собственост, както следва:

- Поземлен имот с идентификатор №65200.500.3345 /шест пет две нула нула точка пет нула нула точка три три четири пет/ по Кадастралната карта и кадастралните регистри на с. Самоводене, с площ от 844 кв.м. /осемстотин четиридесет и четири квадратни метра/, трайно предназначение на територията: Урбанизирана, начин на трайно ползване: За друг вид застрояване; а по ПУП-ПР на с. Самоводене представляващ урегулиран поземлен имот X-116 /десет римско за имот сто и шестнадесет/ от квартал 7 /седем/, актуван с Акт за частна общинска собственост № 7477/13.10.2022 г.

2. Определя начална тръжна цена, въз основа на експертна оценка, изготвена от оценител на имоти, регистриран по ЗНО, в размер на 31 700 лв. /тридесет и една хиляди и седемстотин лева/ без начислен ДДС.

3. Възлага на Кмета на Община Велико Търново да осъществи всички необходими административни действия по организиране и провеждане на публичен търг с явно наддаване за продажба на имота, съгласно разпоредбите на Закона за общинска собственост и Наредбата за реда на придобиване, управление и разпореждане с общинско имущество.

Д-р инж. **ДАНИЕЛ ДИМИТРОВ ПАНОВ**
КМЕТ НА ОБЩИНА ВЕЛИКО ТЪРНОВО



До: НК по ОС-6.1
НК по УТМ

17.03.23

ДОКЛАД

от **МАРИНЕЛА ДЖАРТОВА**
НАЧАЛНИК НА ОТДЕЛ „УПРАВЛЕНИЕ НА СОБСТВЕНОСТТА”

ОТНОСНО: Публичен търг с явно наддаване за продажба на недвижим имот

В Община Велико Търново е постъпило заявление с вх. № 94PP-5800-1/16.09.2022 г. от Росен Пометков, с адрес: _____ с предложение за закупуване на недвижим имот – общинска собственост, представляващ поземлен имот с идентификатор №65200.500.3345 /шест пет две нула нула точка пет нула нула точка три три четири пет/ по Кадастралната карта и кадастралните регистри на с. Самоводене.

След извършените процедури е изготвена експертна оценка за определяне на пазарната стойност на имота, към който е проявен интерес за закупуване, а именно:

- Поземлен имот с идентификатор №65200.500.3345 /шест пет две нула нула точка пет нула нула точка три три четири пет/ по Кадастралната карта и кадастралните регистри на с. Самоводене, с площ от 844 кв.м. /осемстотин четиридесет и четири квадратни метра/, трайно предназначение на територията: Урбанизирана, начин на трайно ползване: За друг вид застрояване; а по ПУП-ПР на с. Самоводене представляващ урегулиран поземлен имот X-116 /десет римско за имот сто и шестнадесет/ от квартал 7 /седем/; актуван с Акт за частна общинска собственост № 7477/13.10.2022 г.; при начална тръжна цена в размер на 31 700 лв. /тридесет и една хиляди и седемстотин лева/ без начислен ДДС.

Предлагам продажбата на имота да бъде извършена чрез публичен търг с явно наддаване. С продажбата на имота ще бъдат завишени собствените приходи и ще се допринесе за изпълнение на приходната част на Бюджет 2023 на Община Велико Търново.

^

Маринела Джартова
Началник на Отдел УС

Съгласувал:

Десислава Йонкова
Директор на Дирекция ПООУС

ОБЩИНА ВЕЛИКО ТЪРНОВО
ДИРЕКЦИЯ „БЮДЖЕТ И ФИНАНСИ”

СТ А Н О В И Щ Е

Относно: финансова целесъобразност на предложение за продажба на недвижим имот

В Община Велико Търново е постъпило заявление с вх. № 94PP-5800-1/16.09.2022 г. от Росен Пометков, с адрес: _____, с предложение за закупуване на недвижим имот – общинска собственост, представляващ поземлен имот с идентификатор №65200.500.3345 /шест пет две нула нула точка пет нула нула точка три три четири пет/ по Кадастралната карта и кадастралните регистри на с. Самоводене.

След извършените процедури е изготвена експертна оценка за определяне на пазарната стойност на имота, към който е проявен интерес за закупуване, а именно:

- Поземлен имот с идентификатор №65200.500.3345 /шест пет две нула нула точка пет нула нула точка три три четири пет/ по Кадастралната карта и кадастралните регистри на с. Самоводене, с площ от 844 кв.м. /осемстотин четиридесет и четири квадратни метра/, трайно предназначение на територията: Урбанизирана, начин на трайно ползване: За друг вид застрояване; а по ПУП-ПР на с. Самоводене представляващ урегулиран поземлен имот X-116 /десет римско за имот сто и шестнадесет/ от квартал 7 /седем/; актуван с Акт за частна общинска собственост № 7477/13.10.2022 г.; при начална тръжна цена в размер на 31 700 лв. /тридесет и една хиляди и седемстотин лева/ без начислен ДДС.

Дирекция „Бюджет и финанси” дава положително становище по отношение на предложението за разпоредителна сделка с оглед факта, че продажбата на имота ще подпомогне изпълнението на плана на собствените приходи на Община Велико Търново от разпоредителни сделки с общинско имущество и ще допринесе за изпълнение на приходната част на Бюджет 2023 на Община Велико Търново, при спазване на действащата нормативна уредба.

Мариян Маринов
Директор на Дирекция БФ

Даниела Данчева
Главен счетоводител

РЕЗЮМЕ НА ДОКЛАДА

ОБЕКТ НА ОЦЕНКАТА	Урегулиран поземлен имот Х ₁₁₆ (десет римско за имот сто и шестнадесет), строителен квартал №7 (седем) по ПУП-ПР на село Самоводене, или Поземлен имот с идентификатор 65200.500.3345 (шест пет две нула нула точка пет нула нула точка три три четири пет) по КК и КР на село Самоводене, незастроен, целият с площ от 844 кв.метра (осемстотин четиридесет и четири квадратни метра)
МЕСТОПОЛОЖЕНИЕ НА ИМОТА	село Самоводене Община Велико Търново Област Велико Търново
СОБСТВЕНИК НА ИМОТА	Община Велико Търново съгласно Акт №7477/13.10.2022 година за частна общинска собственост на недвижим имот
ЦЕЛ НА ОЦЕНКАТА	Определяне на пазарна стойност – начална цена за продажба чрез търг или конкурс на недвижим имот, собственост на Община Велико Търново
ВЪЗЛОЖИТЕЛ	Община Велико Търново Възлагателно писмо №5300-673-149#1/23.11.2022г
ИЗПЪЛНИТЕЛ	Независим оценител от „Инвестстрой-92” ЕООД град Велико Търново, улица „Росица” №1

Пазарна стойност на Урегулиран поземлен имот Х₁₁₆ от квартал №7 по ПУП-ПР, а по КК и КР Поземлен имот с идентификатор 65200.500.3345, село Самоводене, Община Велико Търново:

31 700 лева, *словом: тридесет и една хиляди и седемстотин лева, без начислен ДДС*

ДАТА НА ОЦЕНКАТА	24.01.2023 година
-------------------------	-------------------

ВАЛИДНОСТ НА ОЦЕНКАТА	24.07.2023 година
------------------------------	-------------------

НЕЗАВИСИМ ОЦЕНИТЕЛ Петя Георгиева – Сертификат № 100100049 от 14.12.2009 година на КНОБ за оценка на недвижими имоти	<div style="border: 1px solid black; padding: 5px;"> <p>Коледжа на независимите оценители в България</p> <p>Оценителска правоспособност</p> <p>недвижими имоти</p> <p>Регистр. № 100100049 от 14.12.2009 год</p> <p>Петя Георгиева</p> </div>
--	---



Изх. № 5401000123 / 05.01.2023 г.

УДОСТОВЕРЕНИЕ ЗА ДАНЪЧНА ОЦЕНКА ПО ЧЛ.3, АЛ.2 ОТ ПРИЛОЖЕНИЕ № 2 КЪМ ЗМДТ

Настоящото удостоверение се издава на основание чл. 3, ал. 2 от Приложение № 2 към ЗМДТ

ОБЩИНА ВЕЛИКО ТЪРНОВО

ЕИК по БУЛСТАТ 000133634

Адрес за кореспонденция

пл. МАЙКА БЪЛГАРИЯ № 2, гр. ВЕЛИКО ТЪРНОВО 5000

в уверение на това, че съгласно нормите за оценка по Приложение 2 от ЗМДТ за имот 5040 с.САМОВОДЕНЕ , кадастрален номер от квартал 7, УПИ парцел X-116 одобрен през г., идентификатор на поземления имот и представляващ

Обект	площ, кв.м	мазе, кв.м	таван, ид. части кв.м	ДО за собственика	ДО на за обекта
Земя	844,00		1/1	3 646,80	3 646,80

идентификатор:

данъчната оценка на гореописания имот е: 3646.80 лв. словом
ТРИ ХИЛЯДИ ШЕСТСТОТИН ЧЕТИРИДЕСЕТ И ШЕСТ ЛВ. И 80 СТ.

за собственика е: 3646.80 лв. словом
ТРИ ХИЛЯДИ ШЕСТСТОТИН ЧЕТИРИДЕСЕТ И ШЕСТ ЛВ. И 80 СТ.

Настоящото се издава по искане Вх. № 5401000123/05.01.2023 г., за да послужи пред

Удостоверението се издава по данни на ОБЩИНА ВЕЛИКО ТЪРНОВО, актуални към 05.01.2023 г.

Подпис:
Издава Мария Георгиева





РЕПУБЛИКА БЪЛГАРИЯ
МИНИСТЕРСТВО НА РЕГИОНАЛНОТО РАЗВИТИЕ И БЛАГОУСТРОЙСТВОТО И
МИНИСТЕРСТВОТО НА ПРАВОСЪДИЕТО
ОБЩИНА ВЕЛИКО ТЪРНОВО ОБЛАСТ ВЕЛИКО ТЪРНОВО

8339

УТВЪРЖДАВАМ:

(подпишан от)

КМЕТ НА ОБЩИНА:
д-р инж. ДАНИЕЛ ПАНОВ
 (име, фамилия)



Вписване по ЗС/ПВ

Служба по вписванията: УКИ Делен № 3857/2022

СЪДИЯ ПО ВПИСВАНИЯТА:

..... д.т. кв.м. стр. 20 г.

(име, фамилия)
 Съдия по вписванията:


АКТ № 7477

ЗА ЧАСТНА ОБЩИНСКА СОБСТВЕНОСТ

Регистър 38

с/е 7477

1. ДАТА НА СЪСТАВЯНЕ	13.10.2022 г.
2. ПРАВНО ОСНОВАНИЕ	чл.56, ал.1 и чл.59, ал.1 от ЗОС Продължава в графа Забележки
3. ВИД И ОПИСАНИЕ НА ИМОТА	Поземлен имот с идентификатор 65200.500.3345 /шест пет две нула нула точка пет нула нула точка три три четири пет/ по кадастрална карта и кадастрални регистри на с. Самоводене, с площ 844 кв.м. /осемстотин четиридесет и четири квадратни метра/, трайно предназначение на територията - урбанизирана, начин на трайно ползване: За друг вид застрояване, а по регулационния план на с. Самоводене представляващ УПИ Х-116 /десет римско за имот сто и шестнадесет/ от кв. 7 /седем/.
4. МЕСТОНАХОЖДЕНИЕ НА ИМОТА	с. Самоводене, ПИ с идентификатор 65200.500.334 по КККР на с. Самоводене. УПИ Х-116 от кв.7 по плана на с. Самоводене Продължава в графа Забележки
5. ГРАНИЦИ НА ИМОТА	ПИ с идентификатори №№ 65200.500.117, 65200.500.9019, 65200.500.2115, 65200.115.115, 65200.115.116, 65200.115.117
6. ДАТЪЧНА ОЦЕНКА НА ИМОТА КЪМ МОМЕНТА НА УТВЪРЖДАВАНЕ НА АКТА:	3479.10 лв. /три хиляди четиристотин седемдесет и девет лева и десет стотинки/

7. СЪСОБСТВЕНИЦИ	
8. НОМЕР И ДАТА НА СЪСТАВЕНИ ПО-РАНО АКТОВЕ	АОС 4367/22.10.2007г.
9. ПРЕДОСТАВЕНИ ПРАВА ЗА УПРАВЛЕНИЕ: Кмет на Община Велико Търново - чл.12, ал.5 от ЗОС.	
10. АКТОСЪСТАВИТЕЛ:	 (Подпис)
11. ЗАБЕЛЕЖКИ: Към графа 2. Правно основание Скица №15-1103638-23.09.2022 г., издадена от СГКК - Велико Търново; Скица №80-323-43/10.10.2022г. на Община Велико Търново и Удостоверение №5401005507/11.10.2022г. за данъчна оценка на имота. Към графа 4. Местонахождение на имота Със Заповед № 7664/18.12.1958 г. на ОНС гр. Велико Търново е одобрен плана на с. Самоводене. Със Заповед № РД-18-704/11.10.2019 г. на Изпълнителния Директор на АГКК са одобрени кадастралната карта и кадастралните регистри на с. Самоводене.	



СЛУЖБА ПО ГЕОДЕЗИЯ, КАРТОГРАФИЯ И КАДАСТЪР - ГР.ВЕЛИКО ТЪРНОВО

5000, ПОЩЕНСКА КУТИЯ – 331, Бул. "Цар Т.СВЕТОСЛАВ" №59, 062/622536; 623889,
veliko.tarnovo@cadastre.bg, БУЛСТАТ:130362903

**СКИЦА НА ПОЗЕМЛЕН ИМОТ
№ 15-1103638-23.09.2022 г.**

Поземлен имот с идентификатор **65200.500.3345**

С. Самоводене, общ. Велико Търново, обл. Велико Търново

По кадастралната карта и кадастралните регистри, одобрени със **Заповед РД-18-704/11.10.2019 г.**
на ИЗПЪЛНИТЕЛЕН ДИРЕКТОР НА АГКК

Последно изменение на кадастралната карта и кадастралните регистри, засягащо поземления имот:
няма данни за изменение

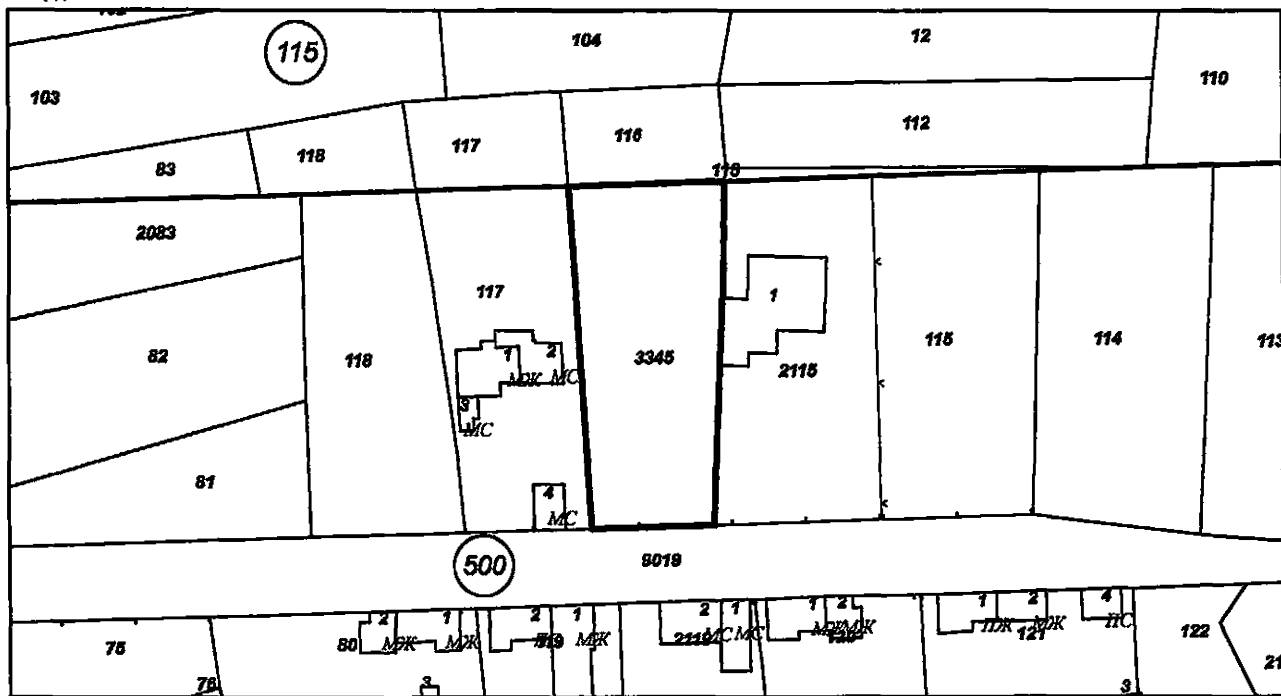
Адрес на поземления имот: **с. Самоводене, с.Самоводене**

Площ: **844 кв. м**

Трайно предназначение на територията: **Урбанизирана**

Начин на трайно ползване: **За друг вид застрояване**

Координатна система **ККС2005**



М 1:1000

Предишен идентификатор: **няма**

Номер по предходен план: **116, квартал: 7, парцел: X**

Съседи: **65200.500.117, 65200.500.9019, 65200.500.2115, 65200.115.115, 65200.115.116, 65200.115.117**

Собственици по данни от КРНИ:

1. 000133634, ОБЩИНА ВЕЛИКО ТЪРНОВО

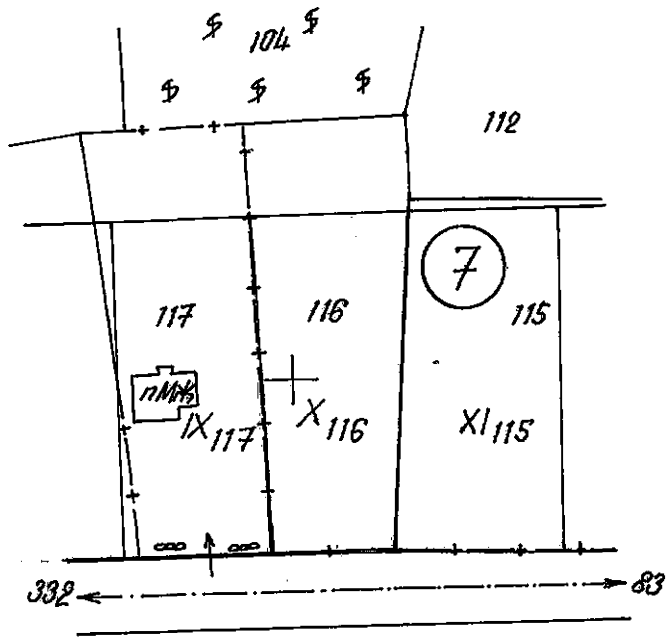
площ 830 кв. м от правото на собственост

Акт за частна общинска собственост № 71 том XXXVI рег. 11936 дело 8716 от 07.11.2007г., издаден от/
КМЕТ НА ОБЩИНА ВЕЛИКО ТЪРНОВО

Скица № **15-1103638-23.09.2022 г.** издадена въз основа на
заявление с входящ № **01-549969-21.09.2022 г.**



Дирж.Нели Отчева!



Уличната регулация е (не е) приложена.

За поземлен имот <u>X-116</u>	(са уредени; не са уредени; в процес на уреждане)	регулационните отношения с ПИ
За поземлен имот	(са уредени; не са уредени; в процес на уреждане)	регулационните отношения с ПИ
За поземлен имот	(са уредени; не са уредени; в процес на уреждане)	регулационните отношения с ПИ

За имота има (няма) открити процедури за изменение на ПУП

Имотът е (не е) предвиден за изграждането на обект - публична държавна или общинска собственост.....

ОБ. НА ВЕЛИКО ТЪРНОВО

© ул. „Матка Българка“ №2, 5000 Велико Търново
© 062/ 619 304, факс: 062/ 627 997
© mayorni@vt.bia-bg.com



VELIKO TURNOVO MUNICIPALITY

© 2, Matka Bulgaria Sq., 5000 Veliko Turnovo, BULGARIA
© +359 02 619 304, fax: +359 02 627 997
© mayorni@vt.bia-bg.com

сб 409

СКИЦА № 80-323-43

Дата: 10.10.2022г.

за урегулиран/неурегулиран/поземлен имот

X-116 в стр. Квартал 7
по плана на гр./с. Освобождена
М 1: 1:100

Одобрен със заповед № 7664/1958г.

Имота в собственост /записан/ на:

1. Община В.Търново

2.

3.

по АЧОС № 4367/22.10.2007г.

документ за собственост

За имота има/имаха/отрпани съдебни процедури

Имот..... е с площ : Кв.м

УПИ X-116..... е с площ : 844 Кв.м

скицата е платена с квитанция Освобождена

Важн за: Службена

Начертал:

Проверил

Заверил:

/инж. В. Миткова/

Съгласувал:

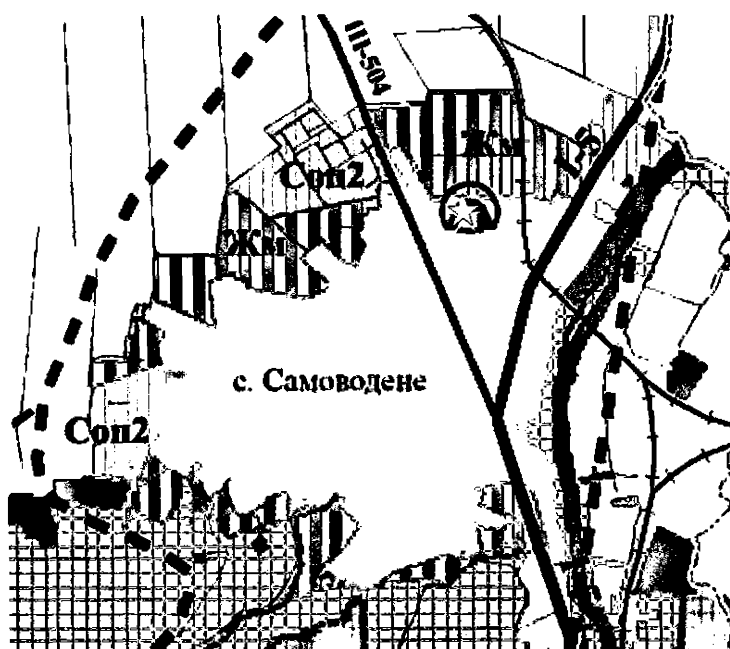
Директор дирекция "СУТ"

ИЗВАДКА

от общия устройствен план на община Велико Търново

По отношение предвижданията на общия устройствен план (ОУП) на община Велико Търново за ПИ с идентификатор 65200.500.3345 по кадастралната карта и кадастралните регистри (КККР) на с. Самоводене, община Велико Търново, Ви информирам за следното:

1. ПИ с идентификатор 65200.500.3345 по КККР на с. Самоводене попада в границите на община Велико Търново, извън чертите на гр. Велико Търново. В съответствие с чл. 1 и чл. 5, ал. 1 от „Правилата и нормативите за прилагане на ОУП на община Велико Търново“ (ПНПОУПОВТ), за имота се прилага ОУП на общината, одобрен с Решение № 507 от Протокол № 34/31.01.2013 г. на Общински съвет Велико Търново.
2. Съгласно чл. 8, ал. 1 от ПНПОУПОВТ по предвиждания на ОУП на община Велико Търново ПИ с идентификатор 65200.500.3345 по КККР на с. Самоводене попада в „Жилищна устройствена зона с преобладаващо застрояване с малка височина“, означена с Жм.



★ ПИ с идентификатор 65200.500.3345 по КККР на с. Самоводене, община Велико Търново

3. Съгласно чл. 8, ал. 2 от ПНПОУПОВТ „Жилищна устройствена зона с преобладаващо застрояване с малка височина“ (Жм) се устройва и застроява съгласно чл. 16-19 от Наредба № 7 от 22.12.2003 г. за правила и нормативи за устройство на отделните видове територии и устройствени зони (НПНУОВТУЗ) с допустими стойности на устройствени показатели:
 - плътност на застрояване (Пзастр.) – от 20% до 60%;
 - интензивност на застрояване (Кинт.) – от 0,5 до 1,2;
 - необходима озеленена площ (Позел.) – от 40% до 60%;
 - характер на застрояване – ниско застрояване с височина до 10 м.

АГЕНЦИЯ ПО ВПИСВАНИЯТА

СЛУЖБА ПО ВПИСВАНИЯТА

Гр. Велико Търново Изх. № 2982 / 2022

Издадено на дата: 04.11.2022 11:55:45

Код за проверка: G2MNNZCBYSEN



ДЪРЖАВНА ТАКСА

от 10 лв.

Удостоверение по чл. 45 буква "б" и "в"

УДОСТОВЕРЕНИЕ

за вписвания, отбелязвания и заличавания за имот

Службата по вписванията в гр. Велико Търново удостоверява въз основа на наличната документация, че за имота: **Поземлен имот, Урбанизирана, 844 кв. м. с идентификатор 65200.500.3345 и Помощна партида № 188651** находящ се в: обл. **ВЕЛИКО ТЪРНОВО**, общ. **ВЕЛИКО ТЪРНОВО**, с. **Самоводене** Парцел **X-116** Рег. Кварт. **7**

По проверка за лице:

ОБЩИНА ВЕЛИКО ТЪРНОВО БУЛСТАТ 000133634

По представения документ за собственост:

Акт за общинска собственост

Книга ПРЕХВЪРЛЯНИЯ вх.рег. № 8329 / 20.10.2022 г. г. Том 22 174 / 2022 г. вид дело
Канцеларско дело 3857 / 20.10.2022 г. Дв.вх.рег. № 8339 / 20.10.2022 г. г.

Имотна партида No: 188651

Кадастрален No: 65200.500.3345

Описание на имота: Поземлен имот кв. в рег. 7 парцел X-116 площ по док. 844 кв. м. обл. ВЕЛИКО ТЪРНОВО, общ. ВЕЛИКО ТЪРНОВО, с. Самоводене

Собственик / Частна собственост - ЕГН/БУЛСТАТ:000133634 ОБЩИНА ВЕЛИКО ТЪРНОВО

Се ОКАЗАХА за периода от **13.10.2022** г. до **04.11.2022** г. вписвания, отбелязвания и заличавания:

Адм. акт за частна общ. собственост

Книга ПРЕХВЪРЛЯНИЯ вх.рег. № 65 / 7.11.2007 г. г. Том 36 74 / 2007 г. вид дело / г.
Дв.вх.рег. № 11936 / 7.11.2007 г. г.

Имотна партида No:

Кадастрален No:

Описание на имота: Поземлен имот С.САМОВОДЕНЕ, УПИ X-116 КВ.7 С ПЛОЩ 830 КВ.М

СОБСТВЕНИК - ЕГН/БУЛСТАТ:000133634 ОБЩИНА-В.ТЪРНОВО

Договор за замяна

Книга ВПИСВАНИЯ вх.рег. № 13 / 5.9.2007 г. г. Том 9 29 / 2007 г. вид дело / г.
Дв.вх.рег. № 9322 / 5.9.2007 г. г.

Кметство с. Самоводене , Община Велико Търново



5040 с.Самоводене , община Велико Търново , ул. „Отец Паисий“ №48
+359 6112 2450 , +359 888289396

ИЗХ № *621*

11/15/2022

До
Г-Н ИНЖ. ДАНИЕЛ ПАНОВ
КМЕТ НА ОБЩИНА ВЕЛИКО ТЪРНОВО

10-13-26 / 15/11/22

СТАНОВИЩЕ
От
Стефан Мъглов

ОТНОСНО: Писмо с №94ЕЕ-6338-1#2/31.10.2022г и Заявление с рег. индекс№94РР-5800-1/16.09.2022г. за закупуване на Общински имот с идентификатор №65200.500.3345 по плана на с.Самоводене.

УВАЖАЕМИ ГОСПОДИН ПАНОВ,

От Росен Пометков с адрес : 1 e
постъпило Заявление с рег. индекс№94РР-5800-1/16.09.2022г. за закупуване на поземлен имот с идентификатор №65200.500.3345 по плана на с.Самоводене , който имот е частна Общинска собственост , територия Урбанизирана с площ 844 квадратни метра. Смятам , че желанието на заявителя може да бъде удовлетворено .

Кмет:
/Стефан Мъглов/



Кметство с. Самоводене , Община Велико Търново

А. Георгиев

пометка

Г-н КМЕТА НА ОБЩ. В. ТЪРНОВО

ЗАЯВЛЕНИЕ ГЧРР-5800-1/160922

от РОСЕН

ПОМЕТАКОВ

Г-н РОСЕН КМЕТА Г-н ПАКОВ, ПРОЯВЯВАМ ИНТЕРЕС КЪМ ЗАКУПУВАНЕ НА ОБЩИНСКИ ИМОТ ПРЕСТАВЛЯВАЩ УПИ X-116 ОТ КВАРТАЛ 7 ПО ПЛАН НА СЕЛО САМОБОДИЕНА, ПРИТЪКНАВАМЕ СОБСТВЕН ИМОТ КОЙТО НЕПОСРЕДСТВЕНО ГРАНИЧА СЪС ОБЩИНСКИЯТ.

НАДЯВАМ СЕ, ЧЕ МОЛБАТА МИ УЩЕ БЪДЕ УДОБРЕТВОРЕНА.

16.09.2022г. Г. ПОМЕТАКОВ

Изясняване
за членство в АНО
А. Димитров
за членство