

ВЕЛИКОТЪРНОВСКИ
ОБЩИНСКИ СЪВЕТ

РЕГИСТРАЦИОНЕН ИНДЕКС И ДАТА

Рх/№ 2784/10.02.23г

ОБЩИНА В.ТЪРНОВО
ПОШ. КОД 5000

РЕГИСТРАЦИОНЕН ИНДЕКС И ДАТА

09-00-145/10.02.23г

ДО
ВЕЛИКОТЪРНОВСКИ
ОБЩИНСКИ СЪВЕТ

до: НК по ОС - 6.0
НК по УТМ
НК по ЗРК

ПРЕДЛОЖЕНИЕ

от д-р инж. ДАНИЕЛ ДИМИТРОВ ПАНОВ –
КМЕТ НА ОБЩИНА ВЕЛИКО ТЪРНОВО

10.02.23г

ОТНОСНО: Публичен търг с явно наддаване за продажба на недвижим имот

УВАЖАЕМИ ОБЩИНСКИ СЪВЕТНИЦИ,

В Община Велико Търново е постъпило заявление с вх. № 94НН-11586-1/28.11.2022 г. от Нонна Станчева, с адрес: с предложение за закупуване на недвижим имот – общинска собственост, представляващ поземлен имот с идентификатор 46532.670.62 по кадастралната карта и кадастралните регистри на с. Малки чифлик, местност „Геновото“, с площ от 189 кв.м.

След извършените процедури е изготвена експертна оценка за определяне на пазарната стойност на имота, към който е проявен интерес за закупуване.

Предлагам продажбата на имота да бъде извършена чрез публичен търг с явно наддаване. С продажбата на имота ще бъдат завишени собствените приходи и ще се допринесе за изпълнение на приходната част на Бюджет 2023 на Община Велико Търново.

Във връзка с горното предлагам на Великотърновски Общински съвет да вземе следното

РЕШЕНИЕ:

1. На основание чл. 21, ал. 1, т. 23 от ЗМСМА и чл. 8, ал. 9 от ЗОС, Великотърновски общински съвет включва в Годишната програма за управление и разпореждане с имоти общинска собственост за 2023 г. недвижим имот - частна общинска собственост:

- Поземлен имот с идентификатор 46532.670.62 /четири шест пет три две точка шест седем нула точка шест две/ по кадастралната карта и кадастралните регистри на с. Малки чифлик, местност „Геновото“, ТПТ: Земеделска, НТП: Друг вид трайно насаждение /земи по § 4 от ПЗР на ЗСПЗЗ/, категория на земята: шеста, с площ от 189 кв.м /сто осемдесет и девет квадратни метра/, актуван с Акт за частна общинска собственост № 7505/21.12.2022 г.

2. На основание чл. 21, ал. 1, т. 8 от ЗМСМА, чл. 35, ал. 1 от ЗОС, чл. 56, ал. 1 и чл. 116, ал. 1, т. 1 от НРПУРОИ, Великотърновски общински съвет дава съгласие да бъде обявен публичен търг с явно наддаване за продажба на недвижим имот - частна общинска собственост, както следва:

- Поземлен имот с идентификатор 46532.670.62 /четири шест пет три две точка шест седем нула точка шест две/ по кадастралната карта и кадастралните регистри на с. Малки чифлик, местност „Геновото“, ТПТ: Земеделска, НТП: Друг вид трайно насаждение /земи по § 4 от ПЗР на ЗСПЗЗ/, категория на земята: шеста, с площ от 189 кв.м /сто осемдесет и девет квадратни метра/, актуван с Акт за частна общинска собственост № 7505/21.12.2022 г.

3. Определя начална тръжна цена, въз основа на експертна оценка, изготвена от оценител на имоти, регистриран по ЗНО, в размер на 5 222 лв. /пет хиляди двеста двадесет и два лева/.

4. Възлага на Кмета на Община Велико Търново да осъществи всички необходими административни действия по организиране и провеждане на публичен търг с явно наддаване за продажба на имота, съгласно разпоредбите на Закона за общинска собственост и Наредбата за реда на придобиване, управление и разпореждане с общинско имущество.

Д-р инж. ДАНИЕЛ ДИМИТРОВ ПАНОВ
КМЕТ НА ОБЩИНА ВЕЛИКО ТЪРНОВО



ДОКЛАД

от **МАРИНЕЛА ДЖАРТОВА**
НАЧАЛНИК НА ОТДЕЛ „УПРАВЛЕНИЕ НА СОБСТВЕНОСТТА“

ОТНОСНО: Публичен търг с явно наддаване за продажба на недвижим имот

В Община Велико Търново е постъпило заявление с вх. № 94НН-11586-1/28.11.2022 г. от Нонна Станчева, с адрес:

с предложение за закупуване на недвижим имот – общинска собственост, представляващ поземлен имот с идентификатор 46532.670.62 по кадастралната карта и кадастралните регистри на с. Малки чифлик, местност „Геновото“, с площ от 189 кв.м.

След извършените процедури е изготвена експертна оценка за определяне на пазарната стойност на имота, към който е проявен интерес за закупуване, а именно:

- Поземлен имот с идентификатор 46532.670.62 /четири шест пет три две точка шест седем нула точка шест две/ по кадастралната карта и кадастралните регистри на с. Малки чифлик, местност „Геновото“, ТПТ: Земеделска, НТП: Друг вид трайно насаждение /земи по § 4 от ПЗР на ЗСПЗЗ/, категория на земята: шеста, с площ от 189 кв.м /сто осемдесет и девет квадратни метра/, актуван с Акт за частна общинска собственост № 7505/21.12.2022 г., при начална тръжна цена в размер на 5 222 лв. /пет хиляди двеста двадесет и два лева/.

Предлагам продажбата на имота да бъде извършена чрез публичен търг с явно наддаване. С продажбата на имота ще бъдат завишени собствените приходи и ще се допринесе за изпълнение на приходната част на Бюджет 2023 на Община Велико Търново.

Маринела Джартова
Началник на Отдел УС

Съгласувал:

Десислава Йонкова
Директор на Дирекция ИОУС

Изготвил:

Силвия Димитрова
Главен експерт в Отдел УС

ОБЩИНА ВЕЛИКО ТЪРНОВО

ДИРЕКЦИЯ „БЮДЖЕТ И ФИНАНСИ“

СТ А Н О В И Щ Е

Относно: финансова целесъобразност на предложение за продажба на недвижим имот

В Община Велико Търново е постъпило заявление с вх. № 94НН-11586-1/28.11.2022 г. от Нонна Станчева, с адрес:

с предложение за закупуване на недвижим имот – общинска собственост, представляващ поземлен имот с идентификатор 46532.670.62 по кадастралната карта и кадастралните регистри на с. Малки чифлик, местност „Геновото“, с площ от 189 кв.м.

След извършените процедури е изготвена експертна оценка за определяне на пазарната стойност на имота, към който е проявен интерес за закупуване, а именно:

- Поземлен имот с идентификатор 46532.670.62 /четири шест пет три две точка шест седем нула точка шест две/ по кадастралната карта и кадастралните регистри на с. Малки чифлик, местност „Геновото“, ТПТ: Земеделска, НТП: Друг вид трайно насаждение /земи по § 4 от ПЗР на ЗСПЗЗ/, категория на земята: шеста, с площ от 189 кв.м /сто осемдесет и девет квадратни метра/, актуван с Акт за частна общинска собственост № 7505/21.12.2022 г., при начална тръжна цена в размер на 5 222 лв. /пет хиляди двеста двадесет и два лева/.

Дирекция „Бюджет и финанси“ дава положително становище по отношение на предложението за разпоредителна сделка с оглед факта, че продажбата на имота ще подпомогне изпълнението на плана на собствените приходи на Община Велико Търново от разпоредителни сделки с общинско имущество и ще допринесе за изпълнение на приходната част на Бюджет 2023 на Община Велико Търново, при спазване на действащата нормативна уредба.

9.12.23
1
Мариян Маринов
Директор на Дирекция БФ

Даниела Данчева
Главен счетоводител



ИНВЕСТСТРОЙ-92 ЕООД
гр.Велико Търново 5000, ул."Росица" № 1
Тел. 062 625927; факс: 062 621839
e-mail: investstroi@abv.bg



Сертифицирана по ISO
9001:2008, Certified
Q100901;
ISO 14001:2004,
Certificated № 23261; BS
OHSAS 18001:2007,
Certificated № 23261

ЕКСПЕРТНА ОЦЕНКА

НА

ПОЗЕМЛЕН ИМОТ № 46532.670.62 /Земи по § 4 ПЗР на ЗСПЗЗ/ по плана на новообразуваните имоти на с. Малки чифлик, с площ 189 кв.м., шеста категория, местност „ Геновото” в землището на с. Малки чифлик , актуван с Акт за частна общинска собственост № 7505 от 21.12.2022г., вписан в Службата по вписвания РС гр. В.Търново с вх.№ 10634 от 22.12.2022г.

**ВЪЗЛОЖИТЕЛ: Община Велико Търново. ЕИК по Булстат – 000133634.
Възлагателно писмо №5300-673-8 # 1 /03.02. 2023г.**

ИЗПЪЛНИТЕЛ: Лицензиран оценител от ”Инвестстрой-92” ЕООД град В.Търново, улица „Росица” №1

Обект на оценката: ПОЗЕМЛЕН ИМОТ № 46532.670.62 /Земи по § 4 ПЗР на ЗСПЗЗ/ по плана на новообразуваните имоти на с. Малки чифлик, с площ 189 кв.м., шеста категория, местност „ Геновото” в землището на с. Малки чифлик , актуван с Акт за частна общинска собственост № 7505 от 21.12.2022г., вписан в Службата по вписвания РС гр. В.Търново с вх.№ 10634 от 22.12.2022г.

Предназначение на оценката: Предназначение на оценката е да се определи справедливата пазарна стойност на недвижимия имот за нуждите на възложителя.

Пазарна стойност на имота без ДДС : 5222лв./ пет хиляди двеста двадесет и два лв./

Дата на оценката: 04.02.2023г.

Лицензиран оценител:

Христо Денев гр.В.Търново ул.”Зеленка” № 86 А лицензиран оценител със сертификат за оценителска правоспособност. Рег. №810100117 от 11 март 2011 год. за оценка на земеделски земи и трайни насаждения



Изх. № 5401000143 / 05.01.2023 г.

УДОСТОВЕРЕНИЕ ЗА ДАНЪЧНА ОЦЕНКА ПО ЧЛ.264, АЛ.1 ОТ ДОПК

Настоящото удостоверение се издава на основание чл. 3 от Приложение № 2 към ЗМДТ и чл. 264, ал. 1 от ДОПК на

ОБЩИНА ВЕЛИКО ТЪРНОВО

ЕИК по БУЛСТАТ 000133634

Адрес за кореспонденция
пл. МАЙКА БЪЛГАРИЯ № 2, гр. ВЕЛИКО ТЪРНОВО 5000

в уверение на това, че съгласно нормите за оценка по Приложение №2 от ЗМДТ за имот находящ се в 5028 с.МАЛКИ ЧИФЛИК , описание на земята: м-ст "Геновото" и представляващ - земеделска земя

Вид зем. земя	Идентификатор	Категория	Площ, кв.м	Дан. оценка лв.
Трайни насаждения	46532.670.62	Категория VI	189.00	29.20

данъчната оценка на гореописания имот е: 29.20 лв. словом:
ДВАДЕСЕТ И ДЕВЕТ ЛВ. И 20 СТ.

На основание чл.264, ал.1 от ДОПК, след извършена проверка удостоверявам, че лицата - собственици

1. ОБЩИНА ВЕЛИКО ТЪРНОВО, ЕГН/БУЛСТАТ: 000133634 - няма непогасени задължения за имота

Удостоверението за данъчна оценка е валидно до 31.12.2023 г.

Прехвърлянето или учредяването на вещни права върху недвижими имоти или наследствени права, включващи недвижими имоти, включването на недвижими имоти или вещни права върху недвижими имоти като непарични вноски в капитала на търговски дружества, вписването на ипотека или особен залог се допуска, ако прехвърлителят, съответно учредителят, ипотекарният длъжник или залогодателят представи декларация, че няма непогасени, подлежащи на принудително изпълнение публични държавни и общински задължения (чл. 264, ал. 1 ДОПК). Настоящото се издава по искане Вх. № 5401000143/05.01.2023 г., за да послужи пред

Удостоверението се издава по данни на ОБЩИНА ВЕЛИКО ТЪРНОВО , актуални към 05.01.2023 г.

Подпис:
Издад: Мария Георгиева
старши експерт, орган по приходите





РЕПУБЛИКА БЪЛГАРИЯ
МИНИСТЕРСТВО НА РЕГИОНАЛНОТО РАЗВИТИЕ И БЛАГОУСТРОЙСТВОТО И
МИНИСТЕРСТВОТО НА ПРАВОСЪДИЕТО
ОБЩИНА ВЕЛИКО ТЪРНОВО ОБЛАСТ ВЕЛИКО ТЪРНОВО

УТВЪРЖДАВАМ:

(подпис и печат)

КМЕТ НА ОБЩИНА:
д-р инж. ДАНИЕЛ ПАНОВ
(име, фамилия)



Вх. рег. № 10654 / 23-12-2022 г.
Вписване по ЗС/ПВ
Акту № 28 том XXIV дело № 9913 / 2022
Служба по вписванията:
Партилен адрес: том стр.
СЪДИЯ ПО ВПИСВАНИЯТА:
И.Т. кв. № 23-12-2022 г.
Също в вписванията:
(име, фамилия)

АКТ № 7505
ЗА ЧАСТНА ОБЩИНСКА СОБСТВЕНОСТ

Регистър 38

документ 7505



1. ДАТА НА СЪСТАВЯНЕ	21.12.2022 г.
2. ПРАВНО ОСНОВАНИЕ	чл.56, ал.1; чл.2, ал.1, т.2 от ЗОС; чл.25, ал.1 от ЗСПЗЗ и § 4 от ПЗР на ЗСПЗЗ Продължава в графа Забележки
3. ВИД И ОПИСАНИЕ НА ИМОТА	Поземлен имот с идентификатор 46532.670.62 /четири шест пет три две точка шест седем нула точка шест две/ по кадастрална карта и кадастрални регистри на с.Малки чифлик, с начин на трайно ползване Друг вид трайно насаждение /Земли по §4 от ПЗР на ЗСПЗЗ/, целия с площ 189 /сто осемдесет и девет/ кв.м., Шеста категория, находящ се в местност "Геновото" в землището на с. Малки чифлик.
4. МЕСТОНАХОЖДЕНИЕ НА ИМОТА	с. Малки чифлик, местност "Геновото", ПИ с идентификатор 46532.670.62 по КККР на с. Малки чифлик. Номер по предходен план: 67.62 Продължава в графа Забележки
5. ГРАНИЦИ НА ИМОТА	ПИ с идентификатор №№ 46532.670.83, 46532.670.54, 46532.670.46, 46532.670.61
6. ДАНЪЧНА ОЦЕНКА НА ИМОТА КЪМ МОМЕНТА НА УТВЪРЖДАВАНЕ НА АКТА:	29.20 лв. /двадесет и девет лева и двадесет стотинки/

7. СЪСОБСТВЕНИЦИ	
8. НОМЕР И ДАТА НА СЪСТАВЕНИ ПО-РАНО АКТОВЕ	
9. ПРЕДОСТАВЕНИ ПРАВА ЗА УПРАВЛЕНИЕ: Кмет на Община ВЕЛИКО ТЪРНОВО - чл.12, ал.5 от ЗОС.	
10. АКТОСЪСТАВИТЕЛ: Павлина Желязкова - Главен експерт в Отдел УС (Подпис)
11. ЗАБЕЛЕЖКИ: Към графа 2. Правно основание Скица на поземлен имот №15-1404387-02.12.2022 г. на СГКК - гр. В. Търново; Удостоверение за характеристика на имота №25-386852-02.12.2022г. на СГКК - гр. В. Търново и Удостоверение №5401006558/13.12.2022г. за данъчна оценка на имота. Към графа 4. Местонахождение на имота Със Заповед № СА-02-03-905/23.10.2002г. на Областен управител гр.Велико Търново се одобрява плана на новообразуваните имоти на земеделски земи, предоставени за ползване на граждани въз основа на актове по § 4 от ПЗР на ЗСПЗЗ на с.Малки чифлик, общ. Велико Търново. Със Заповед № РД-18-945/19.12.2017г. на Изпълнителния Директор на АГКК са одобрени кадастралната карта и кадастралните регистри на с. Малки чифлик.	



СЛУЖБА ПО ГЕОДЕЗИЯ, КАРТОГРАФИЯ И КАДАСТЪР - ГР. ВЕЛИКО ТЪРНОВО

5000, ПОЩЕНСКА КУТИЯ – 331, Бул. "Цар Т.СВЕТОСЛАВ" №59, 062/622536; 623889,
veliko.tarnovo@cadastre.bg, БУЛСТАТ:130362903

СКИЦА НА ПОЗЕМЛЕН ИМОТ № 15-1404387-02.12.2022 г.

Поземлен имот с идентификатор 46532.670.62

С. Малки чифлик, общ. Велико Търново, обл. Велико Търново

По кадастралната карта и кадастралните регистри, одобрени със Заповед РД-18-945/19.12.2017 г.
на ИЗПЪЛНИТЕЛЕН ДИРЕКТОР НА АГКК

Последно изменение на кадастралната карта и кадастралните регистри, засягащо поземления имот:
няма данни за изменение

Адрес на поземления имот: с. Малки чифлик, м. Геновото, местност местност "Геновото"

Площ: 189 кв. м

Трайно предназначение на територията: Земеделска

Начин на трайно ползване: Друг вид трайно насаждение

Категория на земята: 6

Координатна система ККС2005



М 1:500

Предишен идентификатор: няма

Номер по предходен план: 067062

Съседни: 46532.670.83, 46532.670.54, 46532.670.46, 46532.670.61

Собственици по данни от КРНИ:

1. СТОПАНИСВА ОБЩИНА

Няма данни за идеалните части

Няма документ за собственост том 0 от 23.11.1991г.

Носители на други вещни права по данни от КРНИ:

няма данни

Скица № 15-1404387-02.12.2022 г. издадена въз основа на
заявления с входящ № 01-705345-01-12.2022 г.

СГКК ВЕЛИКО ТЪРНОВО

ВЯРНО С ОРИГИНАЛА

Фамилия Гюршев Подпис



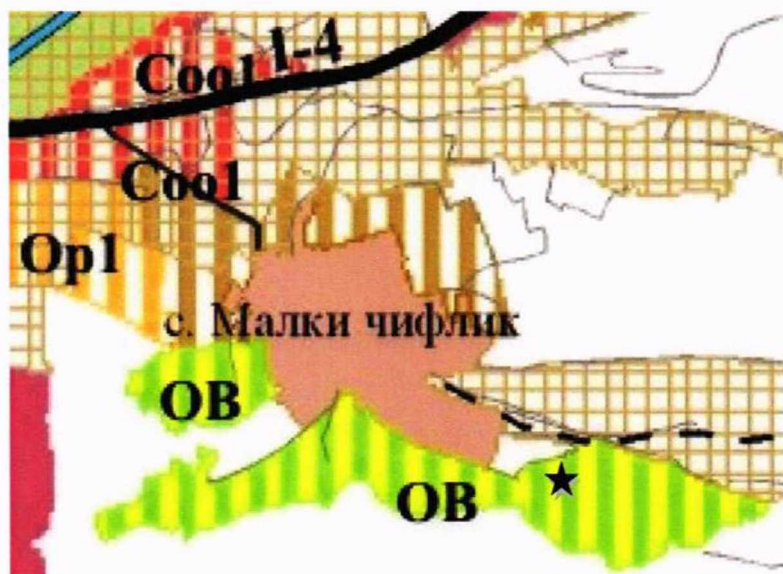
/Иск. Георги Георгиев/

ИЗВАДКА

от общия устройствен план на град Велико Търново

По отношение предвижданията на общия устройствен план (ОУП) на община Велико Търново за ПИ с идентификатор 46532.670.62 по кадастралната карта и кадастралните регистри (КККР) на с. Малки чифлик, Ви информирам за следното:

1. ПИ с идентификатор 46532.670.62 по КККР на с. Малки чифлик попада в границите на община Велико Търново, извън чертите на гр. Велико Търново. В съответствие с чл. 1 и чл. 5, ал. 1 от „Правилата и нормативите за прилагане на ОУП на община Велико Търново“ (ПНПОУПОВТ), за имота се прилага ОУП на общината, одобрен с Решение № 507 от Протокол № 34/31.01.2013 г. на Общински съвет Велико Търново.
2. По предвиждания на ОУП на община Велико Търново ПИ с идентификатор 46532.670.62 по КККР на с. Малки чифлик попада в рекреационна устройствена зона от разновидност „Вилни зони“, означени с Ов.



★ ПИ с идентификатор 46532.670.62 по КККР на с. Малки чифлик, община Велико Търново

3. Съгласно чл. 18 от ПНПОУПОВТ вилните устройствени зони (Ов) се устройват и застрояват съгласно чл. 28, ал. 5 и чл. 29 от Наредба № 7 от 22.12.2003 г. за правила и нормативи за устройство на отделните видове територии и устройствени зони (НПНУОВТУЗ) при спазване на следните нормативи:
 - плътност на застрояване (Пзастр.) – до 40%;
 - интензивност на застрояване (Кинт.) – до 0,8;
 - необходима озеленена площ (Позел.) – 50% като половината от нея трябва да бъде осигурена за озеленяване с дървесна растителност;
 - височина на вилната сграда – 7,0 м, а до билото на покрива – 10 м.

Изготвил: арх. Дарина Стаматова, старши експерт в отдел „ТР“

АГЕНЦИЯ ПО ВПИСВАНИЯТА

СЛУЖБА ПО ВПИСВАНИЯТА

Гр. Велико Търново Изх. № 84 / 2023
Издадено на дата: 16.01.2023 10:21:11
Код за проверка: MGMZWSTBPJ2F

ДЪРЖАВНА ТАКСА
от 10 лв.

Удостоверение по чл. 45 буква "б" и "в"

УДОСТОВЕРЕНИЕ

за вписвания, отбелязвания и заличавания за имот

Службата по вписванията в гр. Велико Търново удостоверява въз основа на наличната документация, че за имота: **Поземлен имот, Земеделска, 189 кв. м. с идентификатор 46532.670.62 и Помощна партида № 190377** находящ се в: **обл. ВЕЛИКО ТЪРНОВО, общ. ВЕЛИКО ТЪРНОВО, с.Малки чифлик Местност геновото**

По проверка за лице:

ОБЩИНА ВЕЛИКО ТЪРНОВО БУЛСТАТ 000133634

По представения документ за собственост:

Акт за общинска собственост

Книга ПРЕХВЪРЛЯНИЯ вх.рег. № 10634 / 23.12.2022 г. г. Том 29 21 / 2022 г. вид дело
Канцеларско дело 4913 / 23.12.2022 г. Дв.вх.рег. № 10620 / 23.12.2022 г. г.

Имотна партида No: 190377

Кадастрален No: 46532.670.62

Описание на имота: Поземлен имот площ по док. 189 кв. м. обл. ВЕЛИКО ТЪРНОВО, общ. ВЕЛИКО ТЪРНОВО, с.Малки чифлик местност геновото

Собственик / Частна собственост - ЕГН/БУЛСТАТ:000133634 **ОБЩИНА ВЕЛИКО ТЪРНОВО**

НЕ Се ОКАЗАХА за периода от 21.12.2022 г .до **16.01.2023** г. вписвания, отбелязвания и заличавания на вещни тежести :


Изготвил: Цветанка Карагеурова

Съдия по вписванията: Мирослав Георгиев

КМЕТСТВО С. МАЛКИ ЧИФЛИК

Иван Чолаков
Изх. №11/26.01.2023г.

ДО
ИНЖ. ДАНИЕЛ ПАНОВ
КМЕТ НА ОБЩИНА
ВЕЛИКО ТЪРНОВО



СТ А Н О В И Щ Е

от Иван Чолаков

Кметски наместник на с. Малки Чифлик, Общ. Велико Търново

ОТНОСНО: Ваше писмо с Рег.№ 1012-00-1/16.01.2023г. и Заявление от Нонна Костадинова Станчева с Рег. №94НН-11586-1/28.11.2022г., относно продажбата на ПИ с идентификатор №46532.670.62 по КККР на с. Малки Чифлик

Кметство с. Малки Чифлик дава положително становище за продажбата на ПИ с идентификатор №46532.670.62 по КККР на с. Малки Чифлик. Не поема ангажименти за бъдеща реализация на водозахранване и ел. захранване на имота.

С уважение,
Иван Чолаков

Км. наместник на с. Малки Чифлик



М. Ф. Станчева

УЧНН-11386-1/28-122

ЗА ЯВЛЕНИЕ

от Нонна

Станчева с ЕГН

с постоянен адрес

Относно: Покупка на маломерен имот на Община В. Търново в землището на с. Малки Чифлик, пряко граничещ със собствен имот.

Уважаеми Господин Кмете,

Собственик съм на поземлен имот 46532.670.54 по КК и КР на с. Малки чифлик. С оглед на бъдещи инвестиционни намерение предвиждам да сменя предназначението на земята и да построя жилищна сграда. Имота има налично Ел захранване и В и К захранване. Западно моя имот граничи с **ПИ 46532.670.62**, собственост на Община В. Търново, който е маломерен – площ от **189 кв. м.** и ширина от 3,50м.

Моля, да бъде организиран търг за продажба на общинския имот и след закупуването от мен да продължи процедурата по допускане на проекта за ПУП – ПР и ПЗ.


Имот 46532.670.62 е с нематериализирани граници на терена. Представлява изоставена територия обрасла с храсти и треви. Същия граничи от запад с път на Община В. Търново, а от изток с моя имот.

С оглед на ускоряване на процедурата по проектирането на имота ми, Моля за определяне на цената на земеделската земя, която следва да заплатя на Общината.

Прилагам: Предложение на План за регулация за обединяване на имотите.

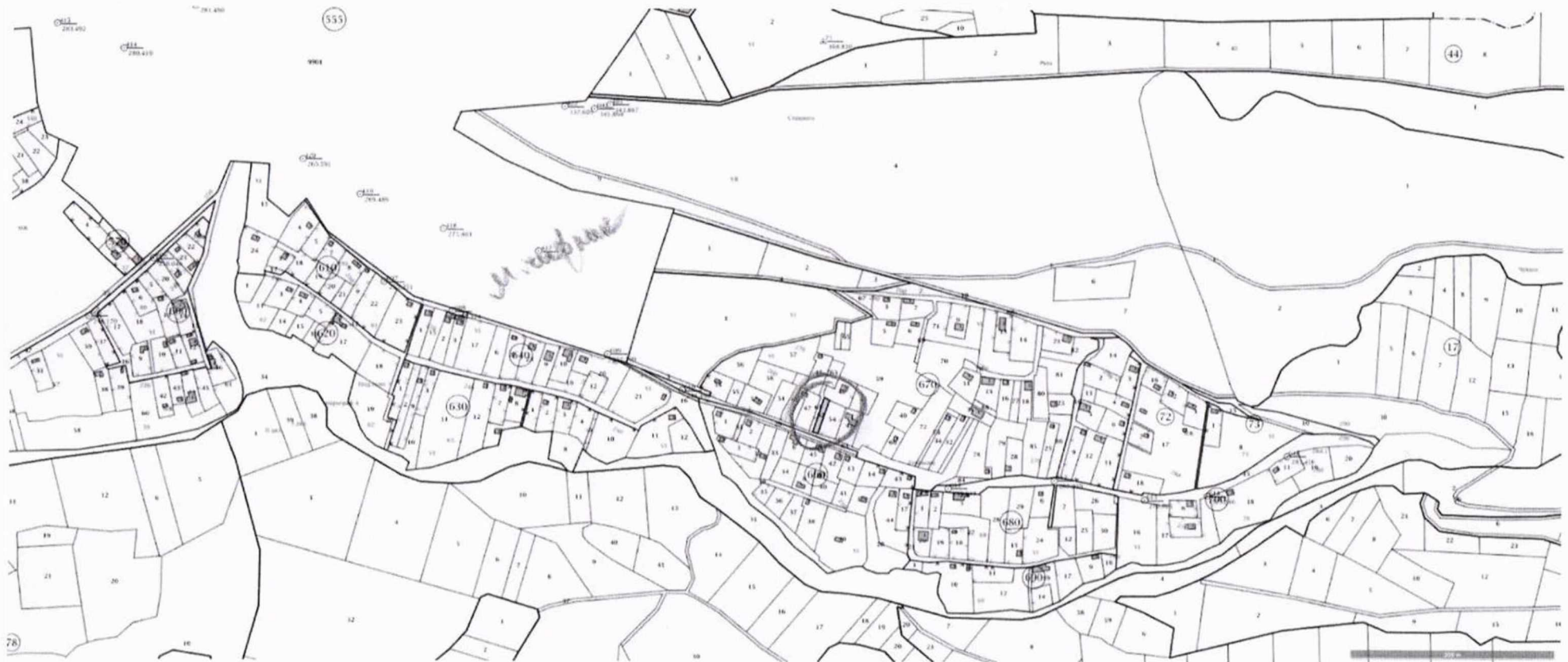
*Д-р. Желю Желюв
за проверка и АРС
Д. Георгиев*

С уважение,
Нонна . Станчева



АГЕНЦИЯ ПО ГЕОДЕЗИЯ, КАРТОГРАФИЯ И КАДАСТЪР

Кадастрално-административна информационна система



Мащаб: 1: 739

189 м²
5222 лв
28 лв / м²