


ДО
ВЕЛИКОТЪРНОВСКИ
ОБЩИНСКИ СЪВЕТ

Вх № 2498/16.09.22г
ПРЕДЛОЖЕНИЕ

	ОБЩИНА В.ТЪРНОВО ПОЩ. КОД 5000
РЕГИСТРАЦИОНЕН ИНДЕКС И ДАТА	
09-00-246/16.09.22г	

от Д-Р инж. ДАНИЕЛ ДИМИТРОВ ПАНОВ
КМЕТ НА ОБЩИНА ВЕЛИКО ТЪРНОВО

№: ПК в ОС
→ 60)

ОТНОСНО: Продажба на недвижим имот по реда на чл.35 ал.3 от ЗОС

- ПК в УТМ

УВАЖАЕМИ ОБЩИНСКИ СЪВЕТНИЦИ,

16.09.22

В Община Велико Търново е постъпило заявление вх.№94ПП-1165-1/16.05.2022 г. от Красимир Игнатов, Йордан Атанасов и Теодора Петкова чрез Петко Петков с постоянен адрес

в което е заявен интерес към закупуване на недвижим имот в гр. Велико Търново по реда на чл.35 ал.3 от ЗОС, като върху общинския имот са изградени три гаражни клетки.

Съгласно Нотариален акт за собственост на недвижим имот №179 том I рег.№1593 дело №91 от 23.04.2018 г., съставен от Диана Раднева, нотариус с район на действие ВТРС, Красимир Игнатов с постоянен адрес

е собственик на сграда – гараж № – самостоятелен обект в сграда с идентификатор №10447.515.431.1.3 по КККР на гр. Велико Търново, с площ 27,94 кв.м., построен върху поземлен имот с идентификатор №10447.515.431, с площ 168 кв.м., с начин на трайно ползване: за автогараж, а по ПУП-ПР на гр. Велико Търново, жк „Бузлуджа“ представляващ урегулиран поземлен имот III в строителен квартал 623 с отреждане „за гаражи“, заедно със съответното право на строеж върху поземления имот.

Съгласно акт за частна общинска собственост №7426/04.07.2022 г., Община Велико Търново е собственик на недвижим имот, находящ се в урбанизираната територия на гр. Велико Търново, жк „Бузлуджа“, Зона „В“, а именно поземлен имот с идентификатор 10447.515.431 /едно нула четири четири седем точка пет едно пет точка четири три едно/ по Кадастралната карта и кадастралните регистри на гр. Велико Търново, с площ от 168 кв.м. /сто шестдесет и осем квадратни метра/, с начин на трайно ползване: За автогараж; а по ПУП-ПР на гр. Велико Търново, жк „Бузлуджа“ представляващ урегулиран поземлен имот III /три римско/ от строителен квартал 623 /шестстотин двадесет и три/, с отреждане „За гаражи“.

Във връзка с горното предлагам на Великотърновски Общински съвет да вземе следното

РЕШЕНИЕ:

1. На основание чл. 21, ал. 1, т. 23 от ЗМСМА и чл. 8, ал. 9 т.2 от ЗОС, Великотърновски Общински съвет включва в Годишната програма за управление и разпореждане с имоти общинска собственост за 2022 г. недвижим имот частна общинска собственост:

- недвижим имот, находящ се в урбанизираната територия на гр. Велико Търново, жк „Бузлуджа“, Зона „В“, а именно поземлен имот с идентификатор 10447.515.431 /едно нула четири четири седем точка пет едно пет точка четири три едно/ по Кадастралната карта и кадастралните регистри на гр. Велико Търново, с площ от 168 кв.м. /сто шестдесет и осем квадратни метра/, с начин на трайно ползване: За автогараж; а по ПУП-ПР на гр. Велико Търново, жк „Бузлуджа“ представляващ урегулиран поземлен имот III /три римско/ от

строителен квартал 623 /шестстотин двадесет и три/, с отреждане „За гаражи“, актуван с АЧОС № 7426/04.07.2022 г.

2. На основание чл. 21, ал. 1, т. 8 от ЗМСМА, чл. 35, ал. 3 от ЗОС и чл.59 ал.1 от НРПУРОИ, Великотърновски общински съвет дава съгласие да бъде сключен договор за продажба на част от недвижим имот частна общинска собственост, както следва:

- 1/3 ид.ч. /една трета идеална част/ от недвижим имот, находящ се в урбанизираната територия на гр. Велико Търново, жк „Бузлуджа“, Зона „В“, а именно поземлен имот с идентификатор 10447.515.431 /едно нула четири четири седем точка пет едно пет точка четири три едно/ по Кадастралната карта и кадастралните регистри на гр. Велико Търново, с площ от 168 кв.м. /сто шестдесет и осем квадратни метра/, с начин на трайно ползване: За автогараж; а по ПУП-ПР на гр. Велико Търново, жк „Бузлуджа“ представляващ урегулиран поземлен имот III /три римско/ от строителен квартал 623 /шестстотин двадесет и три/, с отреждане „За гаражи“, актуван с АЧОС № 7426/04.07.2022 г.

с Красимир ; Игнатов с постоянен адрес)

собственик на законно построена върху земята сграда, а именно сграда – гараж № – самостоятелен обект в сграда с идентификатор №10447.515.431.1.3 по КККР на гр. Велико Търново, с площ 27,94 кв.м., построен върху поземлен имот с идентификатор №10447.515.431, с площ 168 кв.м., с начин на трайно ползване: за автогараж, а по ПУП-ПР на гр. Велико Търново, жк „Бузлуджа“ представляващ урегулиран поземлен имот III в строителен квартал 623 с отреждане „за гаражи“, заедно със съответното право на строеж върху поземления имот.

3. Определя цена, въз основа на експертна оценка, изготвена от оценител на имоти, регистриран по ЗНО, в размер на 6 600 лв. /шест хиляди и шестстотин лева/ без начислен ДДС. Всички необходимо присъщи разходи по сделката: ДДС, такса по чл.56а от НОАМТЦУ, местен данък, стойност на експертната оценка, такса вписване и др., са за сметка на Красимир Игнатов с постоянен адрес

4. Възлага на Кмета на Община Велико Търново да осъществи всички необходими административни действия по изпълнение на настоящото решение, съгласно разпоредбите на Закона за общинска собственост и Наредбата за реда на придобиване, управление и разпореждане с общинско имущество.

Д-р инж. ДАНИЕЛ ПАНОВ
КМЕТ НА ОБЩИНА ВЕЛИКО ТЪРНОВО



РЕЗЮМЕ НА ДОКЛАДА

ОБЕКТ НА ОЦЕНКАТА	Право на собственост върху 1/3 (една трета) идеална част от Поземлен имот с идентификатор 10447.515.431 по КККР на град Велико Търново, а по ПУП-ПР на града представлява УПИ III от квартал №623, целият застроен и незастроен с площ от 168,00 кв.метра, а само 1/3 ид.част от него е с площ 56,00 кв.метра (петдесет и шест квадратни метра).
МЕСТОПОЛОЖЕНИЕ НА ИМОТА	град Велико Търново ЖК „Бузлуджа“ улица „Иларион Драгостинов“
СОБСТВЕНИК НА ГАРАЖ	Красимир] - НА №179/2018 г. собственик на Гараж № . построен въз основа на отстъпено право на строеж
СОБСТВЕНИК НА ЗЕМЯТА	Община Велико Търново, съгласно Акт №7426 от 04.07.2022 г. за частна общинска собственост на недвижим имот - ПИ 10447.515.431
ЦЕЛ НА ОЦЕНКАТА	Определяне на пазарна стойност за придобиване право на собственост върху общинска земя на основание собственост на законно построена сграда - гараж с отстъпено право на строеж
ВЪЗЛОЖИТЕЛ	Община Велико Търново Възлагателно писмо №5300-673-96#1/05.08.2022г.
ИЗПЪЛНИТЕЛ	Независим оценител от „Инвестстрой-92“ ЕООД град Велико Търново, улица „Росица“ №1
<p>Пазарна стойност на право на собственост върху 1/3 ид.част от ПИ с идентификатор 10447.515.431 по КККР на град Велико Търново, а по ПУП-ПР на града УПИ III от квартал №623: <u>6 600 лева,</u> <i>словом: шест хиляди и шестстотин лева,</i> <i>без начислен ДДС</i></p>	
ДАТА НА ОЦЕНКАТА	18.08.2022 година
ВАЛИДНОСТ НА ОЦЕНКАТА	18.02.2023 година
НЕЗАВИСИМ ОЦЕНИТЕЛ Петя Георгиева – Сертификат № 100100049 от 14.12.2009 година на КНОБ за оценка на недвижими имоти	<div style="border: 1px solid black; padding: 5px; width: fit-content; margin: auto;"> <p style="text-align: center; margin: 0;">Камара на независимите оценители в България</p> <p style="text-align: center; margin: 0;">Оценителска правоспособност</p> <p style="text-align: center; margin: 0;">недвижими имоти</p> <p style="text-align: center; margin: 0;">Регистр. № 100100049 от 14.12.2009 г.</p> <p style="text-align: center; margin: 0;">Петя Георгиева</p> </div>

ДО КМЕТА НА ОБЩИНА ВЕЛИКО ТЪРНОВО

МОЛБА

От

1. *Димитър*..... *Димитров*.....

2. *Иван*..... *Иванов*.....

3. *Таня*..... *Петрова*.....

С адрес за кореспонденция – гр. Велико Търново,
....., чрез
Тел.

Уважаеми господин Панов,

Ние сме собственици на гаражи /3 броя/, съгласно отстъпени права на строеж от Община Велико Търново в УПИ III, кв. 623 по плана на гр. Велико Търново. Този имот е отреден за тези гаражи, същият е маломерен и в него не може да бъдат изградени други обекти.

С настоящето молим да ни бъде предоставена възможност за изкупуване на земята.

Моля да бъде изготвена пазарна оценка и да ни бъде предоставена възможността да изкупим парцела при равни права.

Прилагаме: 3 бр. Нотариални актове

С уважение

1.
2.
3.

С. Иванов



РЕПУБЛИКА БЪЛГАРИЯ
МИНИСТЕРСТВО НА РЕГИОНАЛНОТО РАЗВИТИЕ И БЛАГОУСТРОЙСТВОТО И
МИНИСТЕРСТВОТО НА ПРАВОСЪДИЕТО
ОБЩИНА ВЕЛИКО ТЪРНОВО ОБЛАСТ ВЕЛИКО ТЪРНОВО

УТВЪРЖДАВАМ:

(ПОДПИС/ИМПРЕС)

КМЕТ НА ОБЩИНА
д-р инж. ДАНИЕЛ ПАНОВ
(име, фамилия)



Вписване по ЗСПВ Вх. 5387
Служба по вписванията: 11-07-2022

СЪДИЯ ПО ВПИСВАНИЯТА:

(име, фамилия)

11-07-2022

АКТ № 7426

ЗА ЧАСТНА ОБЩИНСКА СОБСТВЕНОСТ

Регистър 38

Досие 7426

1. ДАТА НА СЪСТАВЯНЕ	04.07.2022 г.
2. ПРАВНО ОСНОВАНИЕ	НА ОСНОВАНИЕ - чл.56, ал.1 и чл.59, ал.1 от ЗОС; Продължава в графа Забележки
3. ВИД И ОПИСАНИЕ НА ИМОТА	Недвижим имот, находящ се в урбанизираната територия на гр. Велико Търново, ЖК "Бузлуджа", Зона "В", ул. "Иларион Драгостинов", а именно поземлен имот с идентификатор 10447.515.431 /едно нула четири четири седем точка пет едно пет точка четири три едно/ по кадастрална карта на гр. Велико Търново, с площ 168 кв.м. /сто шестдесет и осем квадратни метра/, с начин на трайно ползване: За автогараж, а по ПУП-ПР на гр. Велико Търново - ЖК "Бузлуджа", представляващ: УПИ III /три римско/ от кв. 623 /шестстотин двадесет и три/, с отреждане "За гаражи". Продължава в графа Забележки
4. МЕСТОНАХОЖДЕНИЕ НА ИМОТА	гр. Велико Търново, ЖК Бузлуджа, ул. "Иларион Драгостинов" ПИ с идентификатор 10447.515.431 по КККР на гр. В. Търново. УПИ III, кв.623 по плана на гр. Велико Търново, ЖК Бузлуджа Номер по предходен план УПИ III, кв.364 Продължава в графа Забележки
5. ГРАНИЦИ НА ИМОТА	ПИ с идентификатори: 10447.515.436; 10447.515.429; 10447.515.405
6. ДАНЪЧНА ОЦЕНКА НА ИМОТА КЪМ МОМЕНТА НА УТВЪРЖДАВАНЕ НА АКТА:	5107.20 лв. /пет хиляди сто и седем лева и двадесет стотинки/

АГЕНЦИЯ ПО ВПИСВАНИЯТА

СЛУЖБА ПО ВПИСВАНИЯТА

Гр. Велико Търново Изх. № 2351 / 2022
Издадено на дата: 26.08.2022 10:27:47
Код за проверка: YH2RMTZB4KRE

ДЪРЖАВНА ТАКСА
от 10 лв.
Удостоверение по чл. 45 буква "б" и "в"

УДОСТОВЕРЕНИЕ

за вписвания, отбелязвания и заличавания за имот

Службата по вписванията в гр. Велико Търново удостоверява въз основа на наличната документация, че за имота: **Поземлен имот, Урбанизирана, 168 кв. м. с идентификатор 10447.515.431 и Помощна партида № 153099** находящ се в: **обл. ВЕЛИКО ТЪРНОВО, общ. ВЕЛИКО ТЪРНОВО, гр.Велико Търново, ул.ул. "Иларион Драгостинов" Парцел УПИ III Рег. Кварт. 623**

По проверка за лице:
ОБЩИНА ВЕЛИКО ТЪРНОВО БУЛСТАТ 000133634

По представения документ за собственост:
Акт за общинска собственост

Книга ПРЕХВЪРЛЯНИЯ вх.рег. № 5387 / 11.7.2022 г. г. Том 14 147 / 2022 г. вид дело
Канцеларско дело 2544 / 11.07.2022 г. Дв.вх.рег. № 5382 / 11.7.2022 г. г.

Имотна партида No: 153099
Кадастрален No: 10447.515.431
Описание на имота: Поземлен имот кв. в рег. 623 парцел УПИ III площ по док. 168 кв. м. обл. ВЕЛИКО ТЪРНОВО, общ. ВЕЛИКО ТЪРНОВО, гр.Велико Търново, ул.ул. "Иларион Драгостинов"

Собственик / Частна собственост - ЕГН/БУЛСТАТ:000133634 ОБЩИНА ВЕЛИКО ТЪРНОВО

Не се ОКАЗАХА за периода от 04.07.2022г до 26.08.2022 г. вписвания, отбелязвания и заличавания.

Изготвил: *Радослава Христова*

Съдия по вписванията: *Мирслав Георгиев*



СЛУЖБА ПО ГЕОДЕЗИЯ, КАРТОГРАФИЯ И КАДАСТЪР - ГР. ВЕЛИКО ТЪРНОВО

5000, ПОЩЕНСКА КУТИЯ – 331, Бул. "Цар Т.СВЕТОСЛАВ" №59, 062/622536; 623889,
veliko.tarnovo@cadastre.bg, БУЛСТАТ:130362903

СКИЦА НА ПОЗЕМЛЕН ИМОТ № 15-590706-01.06.2022 г.

Поземлен имот с идентификатор 10447.515.431

Гр. Велико Търново, общ. Велико Търново, обл. Велико Търново

По кадастралната карта и кадастралните регистри, одобрени със Заповед РД-18-86/19.09.2008 г.

на ИЗПЪЛНИТЕЛЕН ДИРЕКТОР НА АГКК

Последно изменение на кадастралната карта и кадастралните регистри, засягащо поземления имот е със Заповед 18-6235-24.08.2017 г. на НАЧАЛНИК НА СГКК - ВЕЛИКО ТЪРНОВО

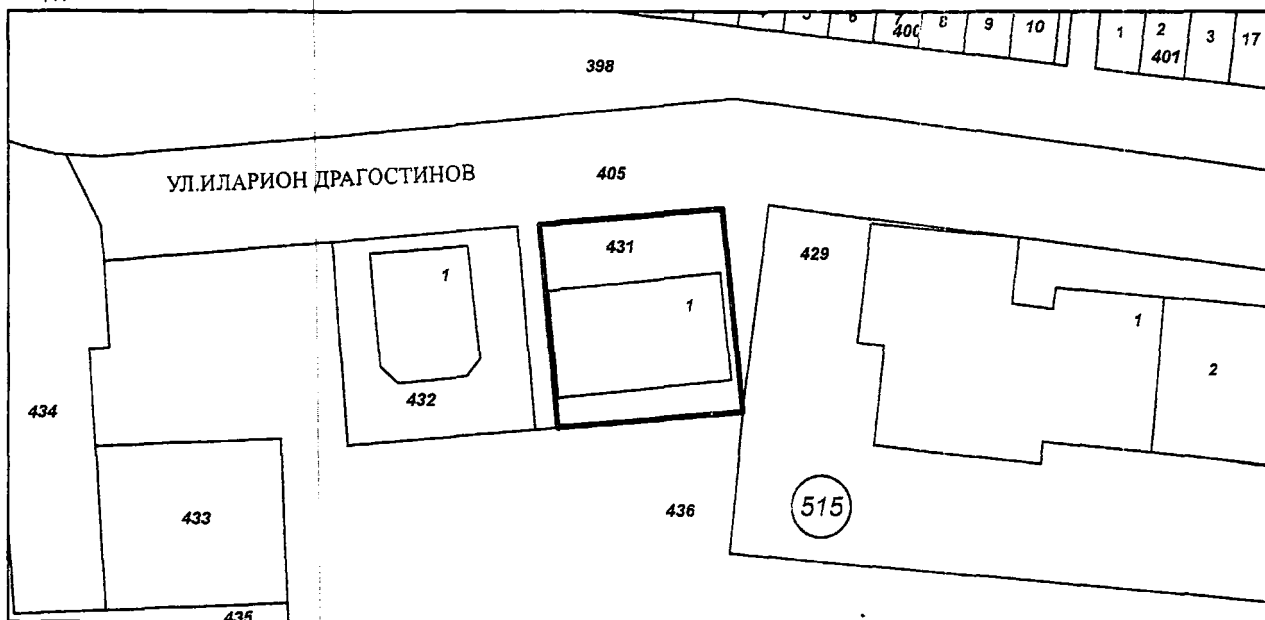
Адрес на поземления имот: гр. Велико Търново, ул. "Иларион Драгостинов"

Площ: 168 кв. м

Трайно предназначение на територията: Урбанизирана

Начин на трайно ползване: За автогараж

Координатна система ККС2005



М 1:500

Преишен идентификатор: няма

Номер по предходен план: квартал: 623, парцел: III

Съсед: 10447.515.436, 10447.515.429, 10447.515.405

Собственици по данни от КРНИ:

1. 000133634, ОБЩИНА ВЕЛИКО ТЪРНОВО

площ 169 кв. м от правото на собственост

Акт за частна общинска собственост № 1502 от 10.09.2002г., издаден от Община Велико Търново

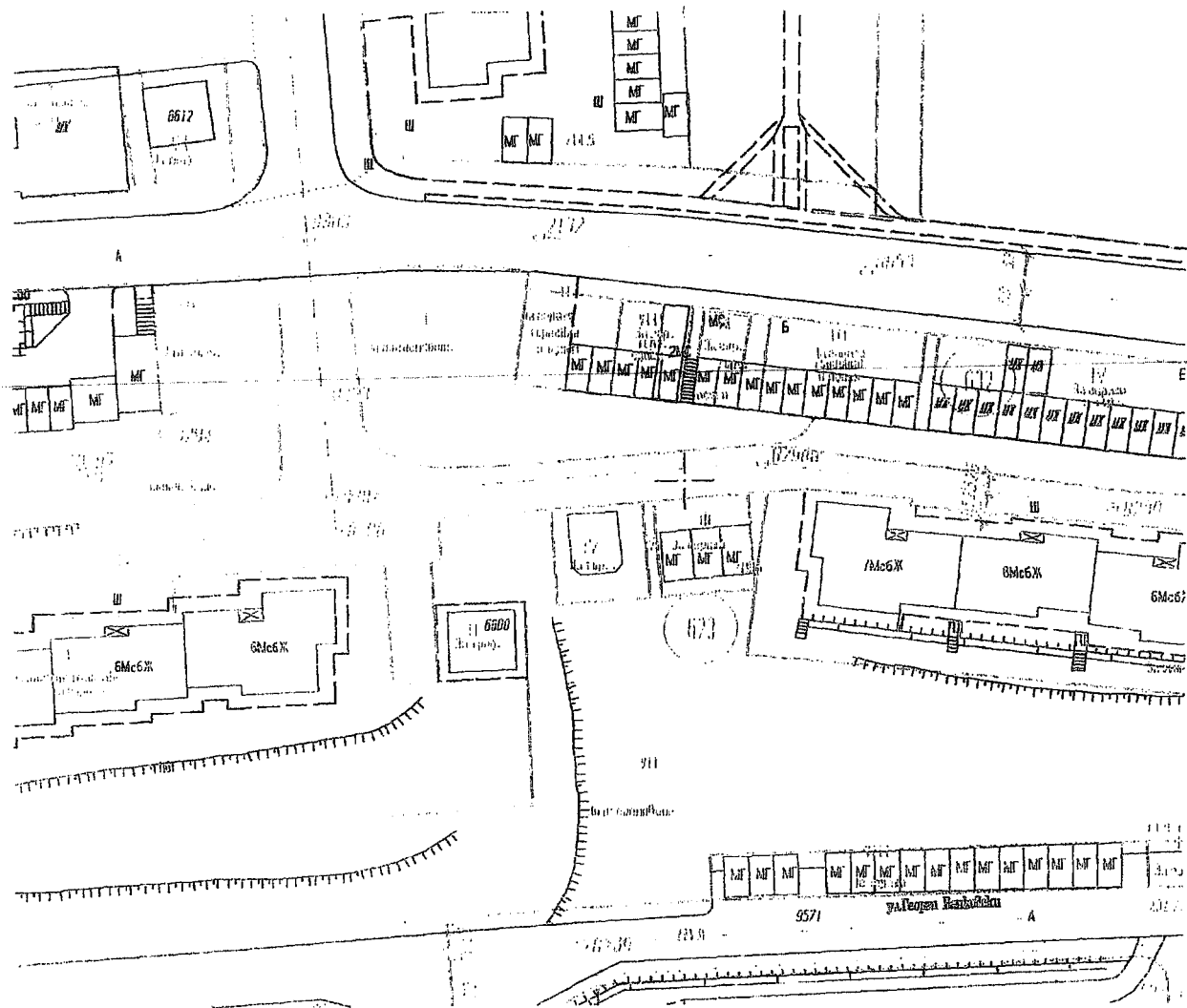
Носители на други вещни права по данни от КРНИ:

няма данни

Скица № 15-590706-01.06.2022 г. издадена въз основа на
заявление с входящ № 01-276695-18.05.2022 г.



инж. Георги Георгиев



СКИЦА № 80-323-20

Дата: 17.06.2020

за урегулиран/неурегулиран имот с площ от 14.5 кв. м.
по плана на гр. Белгия

М 1: 1:1000
Одобрен със заповед № 110/17.06.2020

Имота е собственост /записан с:

1. Община Бургас
- 2.
- 3.

документ за собственост

За имота има /има/ открити съдебни процедури:

Имот..... и с площ: 14.5 кв. м.

УПИ..... и с площ: 14.5 кв. м.

скицата е платена с кв. метра 0.000

Важи за: Служба

Начертал: [Signature]

Проверил: [Signature]

Заверил: [Signature]

/инж. Б. Димитрова/

Съгласувал: [Signature]
/ Директор дирекция "ЗУП"

Личната регулация е (не е) приложена.

а поземлен имот (са уредени; не са уредени; в процес на уреждане) } регулационните отношения с ПЛ
а поземлен имот (са уредени; не са уредени; в процес на уреждане) } регулационните отношения с ПЛ
а поземлен имот (са уредени; не са уредени; в процес на уреждане) } регулационните отношения с ПЛ

а имота има (няма) открити процедури за изменение на ПУП

имотът (не е) предвиден за изграждането на обект - публична държавна или общинска собственост.....



ОБЛАСТ В.ТЪРНОВО
ОБЩИНА ВЕЛИКО ТЪРНОВО
ДИРЕКЦИЯ МДТ
5000 гр.ВЕЛИКО ТЪРНОВО пл.МАЙКА БЪЛГАРИЯ №: 2

Изх. № 5401003288 / 13.06.2022 г.

УДОСТОВЕРЕНИЕ ЗА ДАНЪЧНА ОЦЕНКА ПО ЧЛ.3, АЛ.2 ОТ ПРИЛОЖЕНИЕ № 2 КЪМ ЗМДТ

Настоящото удостоверение се издава на основание чл. 3, ал. 2 от Приложение № 2 към ЗМДТ

ОБЩИНА ВЕЛИКО ТЪРНОВО

ЕИК по БУЛСТАТ 000133634

Адрес за кореспонденция
пл. МАЙКА БЪЛГАРИЯ № 2, гр. ВЕЛИКО ТЪРНОВО 5000

в уверение на това, че съгласно нормите за оценка по Приложение 2 от ЗМДТ за имот 5000 гр.ВЕЛИКО ТЪРНОВО , кадастрален номер от квартал 623, УПИ парцел III одобрен през г., идентификатор на поземления имот и представляващ

Обект	площ, кв.м	мазе, кв.м	таван, ид. части кв.м	ДО за собственика	ДО на за обекта
Земя	168,00			5 107,20	5 107,20

идентификатор:


данъчната оценка на гореописания имот е: 5107.20 лв. словом
ПЕТ ХИЛЯДИ СТО И СЕДЕМ ЛВ. И 20 СТ.

за собственика е: 5107.20 лв. словом
ПЕТ ХИЛЯДИ СТО И СЕДЕМ ЛВ. И 20 СТ.

Настоящото се издава по искане Вх. № 5401003288/13.06.2022 г., за да послужи пред

Удостоверението се издава по данни на ОБЩИНА ВЕЛИКО ТЪРНОВО, актуални към 13.06.2022 г.

Подпис:
Издад: Мария Георгиева



ОБЩИНА ВЕЛИКО ТЪРНОВО
ДИРЕКЦИЯ „БЮДЖЕТ И ФИНАНСИ”

С Т А Н О В И Щ Е

Относно: финансова целесъобразност на предложение за продажба на недвижим имот

В Община Велико Търново е постъпило заявление вх.№94ПП-1165-1/16.05.2022 г. от Красимир Игнатов, Йордан Атанасов и Теодора Петкова чрез Петко Петков с постоянен адрес в което е заявен интерес към закупуване на недвижим имот в гр. Велико Търново по реда на чл.35 ал.3 от ЗОС, като върху общинския имот са изградени три гаражни клетки.

Съгласно Нотариален акт за собственост на недвижим имот №179 том I рег.№1593 дело №91 от 23.04.2018 г., съставен от Диана Раднева, нотариус с район на действие ВТРС, Красимир Игнатов с постоянен адрес , е собственик на сграда – гараж №3 – самостоятелен обект в сграда с идентификатор №10447.515.431.1.3 по КККР на гр. Велико Търново, с площ 27,94 кв.м., построен върху поземлен имот с идентификатор №10447.515.431, с площ 168 кв.м., с начин на трайно ползване: за автогараж, а по ПУП-ПР на гр. Велико Търново, жк „Бузлуджа“ представляващ урегулиран поземлен имот III в строителен квартал 623 с отреждане „за гаражи“, заедно със съответното право на строеж върху поземления имот.

Съгласно акт за частна общинска собственост №7426/04.07.2022 г., Община Велико Търново е собственик на недвижим имот, находящ се в урбанизираната територия на гр. Велико Търново, жк „Бузлуджа“, Зона „В“, а именно поземлен имот с идентификатор 10447.515.431 /едно нула четири четири седем точка пет едно пет точка четири три едно/ по Кадастралната карта и кадастралните регистри на гр. Велико Търново, с площ от 168 кв.м. /сто шестдесет и осем квадратни метра/, с начин на трайно ползване: За автогараж; а по ПУП-ПР на гр. Велико Търново, жк „Бузлуджа“ представляващ урегулиран поземлен имот III /три римско/ от строителен квартал 623 /шестстотин двадесет и три/, с отреждане „За гаражи“.

Считам за законосъобразна продажбата на 1/3 идеална част от имота по реда на чл.35 ал.3 от ЗОС на Красимир Игнатов с постоянен адрес г при цена в размер 6 600 лв. /шест хиляди и шестстотин лева/ без начислен ДДС.

Дирекция „Бюджет и финанси“ дава положително становище по отношение на предложението за разпоредителна сделка с оглед факта, че продажбата на имота ще подпомогне изпълнението на плана на собствените приходи на Община Велико Търново от разпоредителни сделки с общинско имущество и ще допринесе за изпълнение на приходната част на Бюджет 2022 на Община Велико Търново, при спазване на действащата нормативна уредба.

Мариян Маринов
Директор Дирекция „БФХ“

Даниела Данчева
Главен счетоводител

ДОКЛАД

От МАРИНЕЛА ДЖАРТОВА
Н-К ОТДЕЛ „УПРАВЛЕНИЕ НА СОБСТВЕНОСТТА”

ОТНОСНО: Продажба на недвижим имот по реда на чл.35 ал.3 от ЗОС

Съгласно Нотариален акт за собственост на недвижим имот №179 том I рег.№1593 дело №91 от 23.04.2018 г., съставен от Диана Раднева, нотариус с район на действие ВТРС, Красимир Игнатов с постоянен адрес _____ е собственик на сграда – гараж №3 – самостоятелен обект в сграда с идентификатор №10447.515.431.1.3 по КККР на гр. Велико Търново, с площ 27,94 кв.м., построен върху поземлен имот с идентификатор №10447.515.431, с площ 168 кв.м., с начин на трайно ползване: за автогараж, а по ПУП-ПР на гр. Велико Търново, жк „Бузлуджа“ представляващ урегулиран поземлен имот III в строителен квартал 623 с отреждане „за гаражи“, заедно със съответното право на строеж върху поземления имот.

Съгласно акт за частна общинска собственост №7426/04.07.2022 г., Община Велико Търново е собственик на недвижим имот, находящ се в урбанизираната територия на гр. Велико Търново, жк „Бузлуджа“, Зона „В“, а именно поземлен имот с идентификатор 10447.515.431 /едно нула четири четири седем точка пет едно пет точка четири три едно/ по Кадастралната карта и кадастралните регистри на гр. Велико Търново, с площ от 168 кв.м. /сто шестдесет и осем квадратни метра/, с начин на трайно ползване: За автогараж; а по ПУП-ПР на гр. Велико Търново, жк „Бузлуджа“ представляващ урегулиран поземлен имот III /три римско/ от строителен квартал 623 /шестстотин двадесет и три/, с отреждане „За гаражи“.

Считам за законосъобразна продажбата на 1/3 идеална част от имота по реда на чл.35 ал.3 от ЗОС на Красимир _____ ; Игнатов с постоянен адрес г _____ при цена в размер 6 600 лв. /шест хиляди и шестстотин лева/ без начислен ДДС.

Съгласувал:
Десислава Йонкова
Директор Дирекция ПОУС

Изготвил:
Маринела Джартова
Началник отдел „Управление на собствеността“