



ОБЩИНА В. ТЪРНОВО
ПОЩ. КОД 5000

РЕГИСТРАЦИОНЕН ИНДЕКС И ДАТА

09-00-481/16.09.22

до: ПК по УТМ

16.09.22

Вх/№ 2435/16.09.22

ДО
ВЕЛИКОТЪРНОВСКИ
ОБЩИНСКИ СЪВЕТ

ПРЕДЛОЖЕНИЕ
от Кмета на Община Велико Търново

ОТНОСНО: Одобряване на задание и разрешаване изработване на проект за подробен устройствен план – парцеларен план (ПУП – ПП) за трасе на линеен обект на техническата инфраструктура – физическа инфраструктура за разполагане на електронни съобщителни мрежи, в обхвата на поземлени имоти (ПИ) с идентификатори 48278.107.121 и 48278.107.120 по кадастралната карта и кадастралните регистри (КККР) на с. Миндя, община Велико Търново

УВАЖАЕМИ ОБЩИНСКИ СЪВЕТНИЦИ,

В Община Велико Търново е постъпило заявление с вх. № 53-2067-10/07.09.2022 г. за одобряване на задание и разрешаване изработването на проект за подробен устройствен план от „А1 България“ ЕАД, ЕИК 131468980, седалище и адрес на управление гр. София, ул. „Кукуш“ № 1, представявано заедно от Александър Димитров и Младен Маркоски, като предприятие по смисъла на § 1, т. 50 от Допълнителните разпоредби на Закона за електронните съобщения (ЗЕС) и оператор на електронна съобщителна мрежа по смисъла на § 1, т. 4, буква „а“ от Допълнителните разпоредби Закона за електронните съобщителни мрежи и физическа инфраструктура (ЗЕСМФИ), чрез пълномощника Александра Димитрова, в качеството на заинтересувано лице по смисъла на чл. 124а, ал. 5 от ЗУТ във връзка с чл. 74, ал. 1, т. 2 от ЗЕС и чл. 59 от ЗЕСМФИ. Извършена е служебна справка за вписване на „А1 България“ ЕАД в публичния регистър по чл. 33, ал. 1, т. 1 от ЗЕС, поддържан от Комисията за регулиране на съобщенията (КРС), на лицата, уведомили КРС за намеренията си да предоставят обществени електронни съобщителни мрежи или услуги.

Към заявлението са приложени: задание, съставено от възложителя, за изработване на проект за подробен устройствен план – парцеларен план (ПУП – ПП) в обхвата на ПИ с идентификатори 48278.107.121 и 48278.107.120 по кадастралната карта и кадастралните регистри (КККР) на с. Миндя, община Велико Търново; графично предложение; пълномощно с нотариална заверка на подписите с рег. № 3724/10.05.2021 г. на нотариус с район на действие РС София с рег. № 786 в Нотариалната камара; пълномощно с нотариална заверка на подписите с рег. № 2161/10.04.2018 г. на нотариус с район на действие РС Свищов с рег. № 294 в Нотариалната камара.

Във връзка с реализиране на инвестиционна инициатива на възложителя „А1 България“ ЕАД за изграждане на линеен обект на техническата инфраструктура по чл. 64, ал. 1, т. 6 от ЗУТ, представляващ подземна канална мрежа за оптична кабелна линия, със заявлението се прави искане за одобряване на задание и даване на разрешение за изработване на с искането се предлага трасе на линеен обект на техническата инфраструктура по чл. 64, ал. 1, т. 6 от ЗУТ, представляващ канална мрежа за оптична кабелна линия в неурегулирана територия, като част от обект „ЕСМ – подземна канална мрежа за осъществяване на далекосъобщителни мрежи на „А1 България“ ЕАД на територията на с. Миндя, община Велико Търново, област Велико Търново“.

Трасето на електронната съобщителна мрежа (ЕСМ) започва в строителните граници на с. Миндя от шахта № 1, минава по улици с о.т. 53-52-51-50, о.т. 50-82-81-80-83-84-85 и о.т. 85-86 и през УПИ I, кв. 49 по ПУП на с. Миндя, след това продължава в неурегулирана територия – ПИ с идентификатор 48278.107.121 по КККР на с. Миндя, общинска публична собственост, земеделска територия, начин на трайно ползване (НТП) „За селскостопански, горски, ведомствен път“ и ПИ с идентификатор 48278.107.120 по КККР на с. Миндя, общинска публична собственост, земеделска територия, НТП „За селскостопански, горски, ведомствен път“, където завършва в шахта № 4.

Имотите, в обхвата на разработката, не попадат в границите на защитена територия по смисъла на Закона за културното наследство (ЗКН), поради което не е необходимо провеждане на съгласуване по чл. 125, ал. 6 от ЗУТ.

Образуваната преписка е изпратена по реда на чл. 128а, ал. 2 от ЗУТ за служебно съгласуване с „Електроразпределение Север“ АД, „ВиК Йовковци“ ООД, и „Българска телекомуникационна компания“ ЕАД. С писмо с изх. № 08-00-1681/28.06.2022 г. „БТК“ ЕАД уведомява Община Велико Търново, че съгласува заданието без забележки. В обхвата на разработката няма съществуваща ЕСМ на дружеството. В срока по чл. 128а, ал. 2 от ЗУТ не са постъпили отговори от „Електроразпределение Север“ АД и „ВиК Йовковци“ ООД. Предвид липсата на конкретни предписания от страна на експлоатационните дружества, в акта за разрешаване изработването на КПИИ не следва да бъдат включени изисквания към техническата инфраструктура.

Служебно е изискано становище от кметския наместник на с. Миндя. С писмо с вх. № 53-2067-11#4/27.07.2022 г. кметският наместник на с. Миндя дава положително становище по предложението на възложителя.

Предвид гореизложеното, предлагам на Великотърновския общински съвет да вземе следното

РЕШЕНИЕ:

На основание чл. 21, ал. 1, т. 11 от Закона за местното самоуправление и местна администрация (ЗМСМА); чл. 124а, ал. 1 от Закона за устройство на територията (ЗУТ) във връзка със заявление с вх. № 53-2067-10/07.09.2022 г. за одобряване на задание и разрешаване изработването на проект за подробен устройствен план от „А1 България“ ЕАД, ЕИК 131468980, седалище и адрес на управление гр. София, ул. „Кукуш“ № 1, представлявано заедно от Александър Димитров и Младен Маркоски, чрез пълномощника Александра

Димитрова, вписано в публичния регистър по чл. 33, ал. 1, т. 1 от Закона за електронните съобщения (ЗЕС) на лицата, уведомили Комисията за регулиране на съобщенията за намеренията си да предоставят обществени електронни съобщителни мрежи или услуги; писмо с изх. № 08-00-1681/28.06.2022 г. на „Българска телекомуникационна компания“ ЕАД; становище вх. № 53-2067-11#4/27.07.2022 г. от кметския наместник на с. Миндя; чл. 124а, ал. 5 от ЗУТ във връзка с чл. 74, ал. 1, т. 2 от ЗЕС и чл. 59 от Закона за електронните съобщителни мрежи и физическа инфраструктура (ЗЕСМФИ), Великотърновският общински съвет реши:

1. Одобрява задание за изработване на проект за подробен устройствен план – парцеларен план (ПУП – ПП) за трасе на линеен обект на техническата инфраструктура по чл. 64, ал. 1, т. 6 от ЗУТ, представляващ канална мрежа за оптична кабелна линия в обхвата на поземлени имоти (ПИ) с идентификатори 48278.107.121 и 48278.107.120 по кадастралната карта и кадастралните регистри (КККР) на с. Миндя, община Велико Търново, като част от обект „ЕСМ – подземна канална мрежа за осъществяване на далекосъобщителни мрежи на „А1 България“ ЕАД на територията на с. Миндя, община Велико Търново, област Велико Търново“ в неурегулирана територия, с цел създаване на устройствена основа за изграждане на ЕСМ на „А1 България“ ЕАД.

2. Дава разрешение за изработване на проект за ПУП – ПП за трасе на линеен обект на техническата инфраструктура по чл. 64, ал. 1, т. 6 от ЗУТ, представляващ канална мрежа за оптична кабелна линия в обхвата на поземлени имоти (ПИ) с идентификатори 48278.107.121 и 48278.107.120 по кадастралната карта и кадастралните регистри (КККР) на с. Миндя, община Велико Търново, като част от обект „ЕСМ – подземна канална мрежа за осъществяване на далекосъобщителни мрежи на „А1 България“ ЕАД на територията на с. Миндя, община Велико Търново, област Велико Търново“ в неурегулирана територия, с цел създаване на устройствена основа за изграждане на ЕСМ на „А1 България“ ЕАД.

3. При внасяне на проекта за ПУП – ПП за одобряване в Община Велико Търново да се представи становище от РИОСВ – Велико Търново.

4. По отношение на ПИ с идентификатори 48278.107.121 и 48278.107.120 по КККР на с. Миндя да се представи, при необходимост, предварително съгласие на Общински съвет Велико Търново по реда на чл. 29, ал. 1 от Закона за опазване на земеделските земи (ЗОЗЗ) за промяна на предназначението на земята



ИНЖ. ДАНИЕЛ ПАНОВ
Кмет на Община Велико Търново

Съгласували:

Десислава Йонкова - Директор на Дирекция ПОУС
арх. Николай Малаков - Главен архитект на Община В. Търново
инж. Динко Кечев - Директор дирекция СУТ
инж. Валентина Миткова - Началник отдел П
Изготвил: арх. Дарина Стаматова, старши експерт в отдел ТР

Д-р. Ваня

г-н Д. Симаногов

До
Кмета на Община
Велико Търново

ОБЩИНА ВЕЛИКО ТЪРНОВО	2
РЕГИСТРАЦИЯ НА ДОКЛАДИ И ДАТА	
53-2067-10 / 7.09.2022	

ЗАЯВЛЕНИЕ

- За разрешение за изработване
- За допускане на изменение
- За процедуране и одобряване

на

- 1. Подробен устройствен план /ПУП/ за част от населено място в обхват до три квартала /чл.124 ал.3 от ЗУТ/.
- 2. Подробен устройствен план /ПУП/ за един или група поземлени имоти извън границите на урбанизираните територии /чл.124 ал.3 от ЗУТ/.
- 3. Работен устройствен план /РУП/ за един или група поземлени имоти.
- 4. План-извадка от ПУП по реда на чл.133 от ЗУТ.

От

1 *А1 България ЕООД*
с настоящ адрес, гр./с./ обл
ул. *Кричим* , № *1* вх , ет. , ап. , тел:

2
с настоящ адрес, гр./с./ обл
ул. , № вх , ет. , ап. , тел:

3
с настоящ адрес, гр./с./ обл
ул. , № вх , ет. , ап. , тел:

4
с настоящ адрес, гр./с./ обл
ул. , № вх , ет. , ап. , тел:

5
с настоящ адрес, гр./с./ обл
ул. , № вх , ет. , ап. , тел:

6
с настоящ адрес, гр./с./ обл
ул. , № вх , ет. , ап. , тел:

Долуподписаните, като собственици на урегулиран/и/, неурегулиран/и/
поземлен/и/ имот/и/ №№ кв.....,
по плана на гр. /с./ Митра, намиращ/и/ се на
ул.....

Моля/им/, да ни бъде: разрешено изработването /да бъде допуснато изменението/
да бъде процедирай и одобрен проектът/

ЕСМ - за осъществяване на далекосъобщителна
мрежа и АТ БЗЗ ЕАЮ на територията на
с. Митра, община Велико Търново област
Велико Търново

Прилагам/е/:

1. Документи за собственост:
.....
.....
2. Удостоверение за наследници:
.....
.....
3. Скица с предложение за исканото изменение.
4. Проект на устройствен план
.....
.....
5. Мотиви и основания за исканото изменение от проектанта.
6. Декларация със списък на заинтересованите съседи
по чл. 131 от ЗУТ
7. Писмено съгласие с нот. Заверени подписи от
собствениците и носителите на ограничени вещни
права на съседните имоти при искане за свързано
застрояване на граница между тях.

Декларирам съгласие за съхранение и обработка на личните ми данни, които
предоставям във връзка с изпълнението на заявената от мен административна
услуга, при спазване на разпоредбите на Закона за защита на личните данни и
Регламент (ЕС) 2016/679 (GDPR).

1
2
3
4
5
6

2020 год.

Забележка: Отбелязва се квадратчето и се подчертава вида искане и
вида план предмет на искането.

Документите се намират в сгаф 510

П Ъ Л Н О М О Щ Н О

Подписаният **ТИХОМИР** **НАЦКОВ**, ЕГН: **10014201225**, АДРЕС:
ЛК: 5400007707021.03.2014 МВР
в качеството си на управител и представляващ **ЗОНАТА-НАЦКОВИ**
И СИЕ СД, ЕИК: **104016323**, СЕДАЛИЩЕ: **СВИЦОВ**, УЛ. **ХЕМУС 2**, като
пълномощник на **АЛЕКСАНДЪР** **ДИМИТРОВ**, ЕГН: **10014201225**,
АДРЕС: **МАКЕДОНИЯ** и **МЛАДЕН**
МАРКОСКИ, Р.ДАТА: **1971** г., ОТ: **МАКЕДОНИЯ**, ЛП: **10014201225**
Г ОТ ВЛАСТИТЕ НА **МАКЕДОНИЯ**, съответно Главен изп. директор и
Изп. директор на **МОБИЛТЕЛ ЕАД**, ЕИК: **131468980**, СЕДАЛИЩЕ: **СОФИЯ**, УЛ
КУКУШ 1/пълномощно рег № **3158/28.03.2018** г на **Мира Глосова** пом.пот.по
заместване при нотариус **Валентина Механджийска** рег № **074** в регистъра на НК в
района на РС София/

ПРЕУПЪЛНОМОЩАВАМ:

Йоана **Буруджиева**, ЕГН

Александра **Димитрова**, ЕГН **ЛК**

по отделно със следните права:

Да подава искания и да получава скици и други документи за имотите, през които се изграждат електронни съобщителни мрежи и прилежащата им инфраструктура на Дружеството; Да подава искания и да получава виза за проектиране на електронните съобщителни мрежи и прилежащата им инфраструктура на Дружеството;

Да възлага проектирането, да съгласува със съответните администрации и дружества и да внася пред компетентните органи за одобряване проектите за подробни устройствени планове за имотите, върху които се изграждат телекомуникационните съоръжения на електронните съобщителни мрежи и прилежащата им инфраструктура на Дружеството, както и набавянето на документи, свързани с устройство и/или промяна на статута на земя, когато това е задължително по закон;

Да възлага проектирането, да съгласува със съответните администрации и дружества и да внася пред компетентните органи за одобряване на и за издаване на разрешение за строеж на електронните съобщителни мрежи и прилежащата Инфраструктура на Дружеството;

Да възлага от името на Дружеството, но изцяло за своя сметка на лицензирани за това лица-консултанти, несвързани с проектанта, строителния надзор при изграждане на електронните съобщителни мрежи и прилежащата им инфраструктура на Дружеството, съгласно изискванията на Закона за устройство на територията и подзаконовите нормативни актове;

Да подписва и получа необходимите актове и други документи, да подава заявления, както и да извършва други задължителни по закон действия за приемане на строителството и разрешаване на ползването на електронните съобщителни мрежи и прилежащата им инфраструктура на Дружеството, освен подписването на Протоколи образец 15 и 16;

Да възлага извършването на задължителните по закон технически замервания на електронните съобщителни мрежи на Дружеството и да получава издадените актове, удостоверения и други документи.

Да възлага изработването на технически паспорти на електронните съобщителни мрежи и прилежащата им инфраструктура на Дружеството и ги представя пред компетентните органи;

Да извършва от името на Дружеството плащания на държавни и общински такси и други необходими разходи за постигане на целите на настоящото пълномощно.

Да извършва други необходими и/или задължителни по закон действия за постигане на целите на настоящото пълномощно.

Да представява „Мобилтел“ ЕАД пред всички държавни и общински органи и власти, организации и учреждения в страната, всички физически и юридически лица, както и навсякъде, където е необходимо, като извършва от името и за сметка на дружеството всички предвидени в законодателството действия, насочени към и с придобиване от „Мобилтел“ ЕАД на собственост върху имоти, или на учредяване на право на строеж, сервитути или право на ползване или наем в полза на Мобилтел ЕАД с цел да се цел изграждане на проекта.

Да подписва всякакви заявления, молби, декларации, оферти и други документи, свързани с горепосочените права, да подава и получава всички необходими документи за извършване на всички горепосочени действия.


УПЪЛНОМОЩИТЕЛ:

.....Тихомир.....

.....Нацков.....

На 10.04.2018 г., ЛЮБОМИРА АДЖАРСКА, нотариус в район РС Свищов с рег. № 294 на Нотариалната камера, удостоверявам подписите върху този документ, положени от:
ТИХОМИР НАЦКОВ, ЕГН:
..... Като управител на
ЗОНАТА-НАЦКОВИ И СИЕ СД, ЕИК: 104016323, СЕДАЛИЩЕ: СВИЩОВ - Пълномощник
МОБИЛТЕЛ ЕАД, ЕИК: 131488980, СЕДАЛИЩЕ: СОФИЯ - Упълномощител
Рег. № 2161 Събрана такса: 12.00 лв.

Нотариус:



ОБЕКТ: "ЕСМ за осъществяване на далекосъобщителни мрежи "А1 България" ЕАД, на територията на село Миндя, Община Велико Търново, Област Велико Търново."


ТЕХНИЧЕСКИ ПРОЕКТ

ОБЕКТ: "ЕСМ за осъществяване на далекосъобщителни мрежи "А1 България" ЕАД, на територията на село Миндя, Община Велико Търново, Област Велико Търново."

ВЪЗЛОЖИТЕЛ: „А1 БЪЛГАРИЯ“ ЕАД

ЧАСТ: ГЕОДЕЗИЯ – ПУП – ПАРЦЕЛАРЕН ПЛАН

ИЗПЪЛНИТЕЛ: „ПРЕСПА ИНВЕСТ“ ЕООД

 Сектор: ГПГ Маста на проекта: Геодезия	ДАТА НА ПОДПИСАНИЕТО В ИНВЕСТИЦИОННОТО ПРОЕКТИРАНЕ
	ПЪЛНА ПРОЕКТАНСКА ПРАВОСПОСОБНОСТ
	Регистрационен № 03318
	инж. НИКОЛАЙ КАДИЕВ
Проектант:	Подпис:
инж. Николай Кадиев	инж. Николай Кадиев
	Година: 2014

Съгласували

Конструкции:.....
(В.Цонзаров)

ПБ:.....
(инж. Хр. Парашкевов)

Технологична:.....
(инж. Хр. Парашкевов)

ВОБД:.....
(инж. Б.Цанова)

**ОБЕКТ: "ЕСМ - подземна канална мрежа за осъществяване на
далекосъобщителни мрежи на „А1 България” - ЕАД
на територията на с. Миндя Община Велико
Търново, Област Велико Търново "**

ВЪЗЛОЖИТЕЛ: „А1 БЪЛГАРИЯ” ЕАД

ОДОБРЯВАМ:

1.(.....)

.....

Техническо задание

**за изработване на
ПАРЦЕЛАРЕН ПЛАН
по реда на чл. 125 от ЗУТ**

1 Основание и възлагане

Разрешение за изработване на проект за подробен устройствен план на част от урбанизирана територия се дава със заповед на кмета на общината по предложение на главния архитект. (ЗУТ 124а, ал.2)

2 Обосновка на необходимостта от изработването на плана

Проектът да се разработи с цел по-нататъшни инвестиционни намерения на Възложителя.

3 Изходни данни

Съгласно ЗУТ 125(1) изпълнителят при необходимост следва да изработи опорен план и да осигури допълнителна изходна информация, свързана с устройството на територията в зоната на разработката.

Информацията и изходните данни и материали да се получат от оторизирани източници - Общината и нейните служби, Агенцията по геодезия, картография и кадастър, централни и териториални администрации и дружества, които изработват специализирани карти, регистри и информационни системи.

3.1 Информация за съществуващото положение

Изпълнителят следва да събере, анализира и представи в подходящ вид цялата информация за съществуващото положение в обхвата на плана, която има значение за придвижванията му

3.2 Съобразяване с действащи за територията устройствени схеми и планове

Изпълнителят следва да съобрази разработката с действащите устройствени планове и схеми.

4 Териториален обхват:

имот №	НТП	вид собственост	дължина на трасето /м/
48278.107.120	За селскостопански път	Общинска публична	55
48278.107.121	За селскостопански път	Общинска публична	100

5 Срокове фази и етапи за изработване

Проектопланът да се изпълни в срок от 40 работни дни от деня на привеждане на аванса по договора за проектиране.

Проектирането е еднофазно – окончателен проект.

Проектирането е в един етап, като едновременно се представят за процедиране всички части и материали по разработката.

6 Цел на проекта

Настоящият ПУП-ПП да се изработи с цел осъществяване на "ЕСМ - подземна канална мрежа за осъществяване на далекосъобщителни мрежи на А1 България ЕАД на територията на с. Миндя, Община Велико Търново, Област Велико Търново "

7 Обем и съдържание

Разработката да бъде в обем и съдържание съгласно ЗУТ, Наредба 8 за обема и съдържанието на устройствените планове.

Проектите да се съобразят с действащите устройствени планове за зоната.

7.1 ПУП-ПП

- Да се изготви Проект за частично изменение на ПУП – парцеларен план
- Проект за "ЕСМ - подземна канална мрежа за осъществяване на далекосъобщителни мрежи на А1 България ЕАД на територията на с. Миндя, Община Велико Търново, Област Велико Търново "

7.2 Представяне на проектното решение

- Документацията на проекта да се изготви в три еднообразни екземпляра;
- Графичната част на проекта да се изготви върху извадка от КККР на селото в мащаб 1:1000 или друг подходящ мащаб за имотите извън регулация;
- Текстовите и графичните материали да се окомплектоват в папки формат А4 и оформят в съответствие с изискванията на Наредба № 8 за обхвата и съдържанието на устройствените схеми и планове.
- Проектът да е съобразен с Наредба № 7 за правила и нормативи за устройство на отделните видове територии и устройствени зони;

7.3 Да се отрази сервитута на оптичния кабел

Съгласно НАРЕДБА № 5 от 23.07.2009 г. за реда и начина за определяне на размера, разположението и специалния режим за упражняване на сервитутите на електронните съобщителни мрежи, съоръжения и свързаната с тях инфраструктура - Сервитутната ивица по оста на трасето е с широчина хоризонталното разстояние между крайните проводници или защитни тръби плюс 1 m, по 0,5 m от двете страни. Сервитутът да не засяга други имоти, освен тия, през които е прокарано трасето. Отразяването на сервитута да се извърши при необходимост от отразяване на сервитутните права в зависимост от категорията на обект.

7.4 Наличие на други обекти на техническата инфраструктура

За територията на проекта да се съгласуват трасетата с другите налични обекти на подземната инфраструктура.

8 Нормативни изисквания

Съгласно Наредба № 17 от 3 юни 2005 г. за правилата за изграждане на кабелни далекосъобщителни мрежи и съоръженията към тях:

Чл. 7. (1) Трасето на мрежата се определя с подробния устройствен план, одобрен при условията и по реда на ЗУТ. При избора на трасе се използват данните от кадастралната карта и кадастралните регистри и от специализираните карти и регистри и информационни системи, както и от наличните планове по § 6, ал. 7 от преходните разпоредби на ЗУТ.

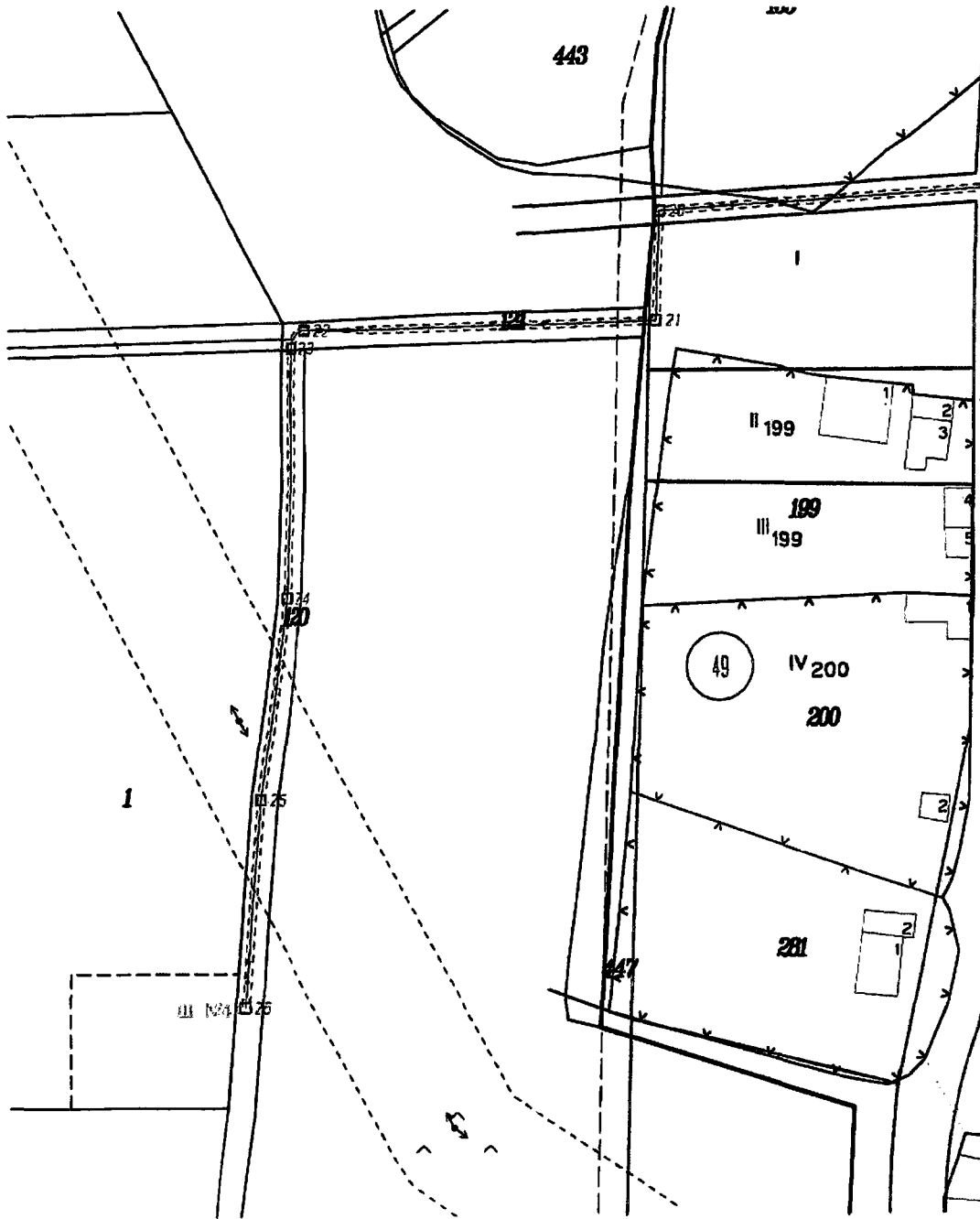
(2) Не се изисква разработване на подробен устройствен план в следните случаи:

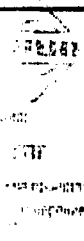
1. за изтегляне на кабел в съществуваща канална мрежа, заснета и нанесена в кадастралния план или специализираната карта;
2. когато трасето на мрежата е в обхвата на съществуващ път;
3. когато се изгражда въздушна линия върху съществуваща стълбовна мрежа, заснета и нанесена в кадастралния план или специализираната карта.

9 Изисквания към Изпълнителя

Проектите да се изготвят от технически правоспособни лица (ЗУТ, чл. 229 и 230) в необходимия обхват.

Съставил:



ИЗПЪЛНИТЕЛ: „ПРЕСПА ИНВЕСТ“ ЕООД	
ВЪЗЛОЖИТЕЛ: „А1 БЪЛГАРИЯ“ ЕАД	
ОБЕКТ: “ЕСМ - подземна канална мрежа за осъществяване на далекосъобщителни мрежи на „А1 България“ ЕАД на територията на с. Миндя, общ. Велико Търново	
	Част: Геодезия ПУП - Парцеларен план Етап: Трасировъчен план Машаб 1:1000 Чертеж № 1
	ПРОЕКТИРАНЕ ИМЕНА ПЛОХОВАНТОВА ПРАВОСПОСОБНОСТ Проектантски № 03318 инж. НИКОЛАЙ КАДИЕВ
	Дата: 15.04.2022 г. Проектант: инж. Николай Кадиев
	Дата: април 2022 г.
Съгласували:	Технология: инж. Хр. Парашкевов
	Конструкции: инж. В. Цонзаров
	ПБ: инж. Хр. Парашкевов
	ВОБД: инж. Б. Цанова

ОБЯСНИТЕЛНА ЗАПИСКА

Настоящият проект е разработен въз основа на Закона за електронните съобщителни мрежи и физическа инфраструктура (ЗЕСМФИ_ДВ_бр.21_09.03.2018г.) ,Закона за устройство на територията, Закон за електронни съобщения, Наредба №8 за правилата и нормативи за разполагане на техническите проводни и съоръжения в населени места, Наредба №35 за правилата и нормите за проектиране, изграждане и въвеждане в експлоатация на кабелни електронни съобщителни мрежи и прилежащата им инфраструктура, Наредба № 5 от 23 юли 2009 г. за реда и начина за определяне на размера, разположението и специалния режим за упражняване на сервитутите на електронните съобщителни мрежи, съоръжения и свързаната с тях инфраструктура и Задание на Възложителя „А1 България“ ЕАД.

1. ОБЩА ЧАСТ

В настоящата част се проектира подземна тръбна мрежа изградена от HDPE тръби Ø40, като трасето започва от новопроектирана шахта на „А1 България“ ЕАД.

Целта на настоящия проект е да се осигури пълното портфолио на услугите предоставяни от Възложителя и да се даде възможност за мобилен достъп от следващо поколение.

При избора на трасето са използвани данните от кадастралната карта и кадастралните регистри, и от специализираните карти и регистри и информационни системи.

2. ПРОЕКТНО ТРАСЕ

Трасето на електронно съобщителната мрежа започва от края на регулацията на с. Миндя и продължава на запад в ПИ 48278.107.121 – селскостопански път, продължава на юг в ПИ 48278.107.120 с дължина обща дължина 155 метра до достигане на шахта №4.

3. КООРДИНАТИ НА ТОЧКИТЕ ОТ ТРАСИРОВЪЧНИЯ ПЛАН

Координатите са в координатна система БГС2005 г.

21	4764676.697	527310.148
22	4764675.500	527257.577
23	4764672.833	527255.164
24	4764635.500	527254.390
25	4764605.500	527250.265
26	4764574.500	527247.890

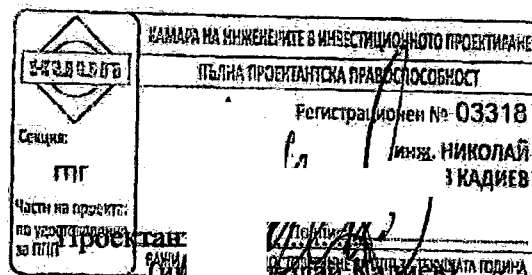
4. СПИСЪК НА ИМОТИТЕ ЗАСЕГНАТИ

Списъкът на засегнатите имоти е съобразен с кадастралната карта на града.

имот №	НТП	вид собственост	дължина на трасето /м/
48278.107.120	За селскостопански път	Общинска публична	55
48278.107.121	За селскостопански път	Общинска публична	100

Сборно 155

ЗАБЕЛЕЖКА: Промяна на проекта може да бъде извършена само от проектанта!



Съгласували

Конструкции:.....
(В.Цонзаров)

ПБ:.....
(инж. Хр. Парашкевов)

Технологична:.....
(инж. Хр. Парашкевов)

ВОБД:.....
(инж. Б.Цанова)



УДОСТОВЕРЕНИЕ

ЗА ПЪЛНА ПРОЕКТАНТСКА ПРАВОСПОСОБНОСТ

Регистрационен номер № 03318

Важи за 2022 година

ИНЖ. НИКОЛАЙ КАДИЕВ

ОБРАЗОВАТЕЛНО-КВАЛИФИКАЦИОННА СТЕПЕН

МАГИСТЪР

ПРОФЕСИОНАЛНА КВАЛИФИКАЦИЯ

ИНЖЕНЕР ПО ГЕОДЕЗИЯ, ФОТОГРАМЕТРИЯ И КАРТОГРАФИЯ

включен в регистъра на КИИП за лицата с пълна проектантска правоспособност с протоколно решение на УС на КИИП 11/03.12.2004 г. по части:

ГЕОДЕЗИЯ, ПРИЛОЖНА ГЕОДЕЗИЯ, ВЕРТИКАЛНО ПЛАНИРАНЕ, ТРАСИРОВЪЧНИ ПРОЕКТИ И ПЛАНОВЕ, ПЛАНОВЕ ЗА РЕГУЛАЦИЯ


Председател на РК Велико Търново

Председател на КР

MARIN GERGOV
MARINOV
Sofia
09.12.2021 11:52:31

Председател на УС на КИИП

инж. М/Гергов



инж. А. Чипев



КОМИСИЯ ЗА РЕГУЛИРАНЕ НА СЪОБЩЕНИЯТА

Публични регистри по Закона за електронните съобщения и Закона

Начало \ Уведомления за обществени електронни съобщителни мрежи и услуги \
 Данни за мрежи и услуги \

← Обществени електронни съобщителни мрежи и услуги

Наименование

A1 БЪЛГАРИЯ

Тип

ЕАД

ЕИК

131468980

Web адрес

www.a1.bg

Мрежи

Описание на мрежите	гр./с.	Населено място	Община	Област
01. Кабелни мрежи	нац.	Република България	Република България	Република България
02. Безжични наземни мрежи с индивидуални права за използване на радиочестотен спектър - мобилни мрежи (напр. 2G, 3G, 4G, 5G)	нац.	Република България	Република България	Република България
03. Безжични наземни мрежи със свободно използване на радиочестотен спектър - WAS/RLAN	нац.	Република България	Република България	Република България

Услуги

Описание на услугите	гр./с.	Населено място	Община	Област
01. Междуличностни съобщителни услуги с номера - SMS, MMS	нац.	Република България	Република България	Република България
01. Междуличностни съобщителни услуги с номера - достъп до национални негеографски услуги	нац.	Република България	Република България	Република България



КОМИСИЯ ЗА РЕГУЛИРАНЕ НА СЪОБЩЕНИЯТА

Публични регистри по Закона за електронните съобщения и Закона

01. Междуличностни съобщителни услуги с номера - мобилна услуга за гласови съобщения чрез предоставени номера	нац.	Република България	Република България	Република България
01. Междуличностни съобщителни услуги с номера - услуга за гласови съобщения без предоставени номера	нац.	Република България	Република България	Република България
01. Междуличностни съобщителни услуги с номера - фиксирана услуга за гласови съобщения чрез предоставени номера, включително номадска	нац.	Република България	Република България	Република България
02. Достъп до интернет - мобилен	нац.	Република България	Република България	Република България
02. Достъп до интернет - фиксиран	нац.	Република България	Република България	Република България
03. Разпространение на радио- и телевизионни програми	нац.	Република България	Република България	Република България
06. Пренос на данни	нац.	Република България	Република България	Република България
07. Пренос на гласов трафик между оператори	нац.	Република България	Република България	Република България
08. M2M/IoT услуги	нац.	Република България	Република България	Република България
09. Линии под наем	нац.	Република България	Република България	Република България

Версия 2.0

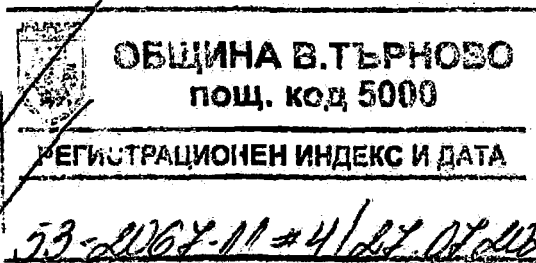
^

ОБЩИНА ВЕЛИКО ТЪРНОВО

С. пп. „Майка България“ №2, 5000 Велико Търново
☎ 062/619 304, факс: 062/627 997
✉ mayorvt@vt.bia-bg.com

VELIKO TURNOVO MUNICIPALITY

С. 2, Mama Bulgaria Sq., 5000 Veliko Turnovo, BULGARIA
☎ +359 02 619 304, fax +359 02 627 997
✉ mayorvt@vt.bia-bg.com



Изх.№151 / 22.07.2022 г.

ДО АРХ.НИКОЛАЙ МАЛАКОВ
ГЛАВЕН АРХИТЕКТ, НА ОБЩИНА ВЕЛИКО ТЪРНОВО

ОТНОСНО: Ваше писмо № 53-2067-1 #4 / 14.06.2022 във връзка със Заявление до Вас № 53-2067-11 / 26.05.2021 за одобряване на задание и даване на разрешение за изработване на комплексен проект за инвестиционна инициатива.

Уважаеми Г-н Малаков,

Давам положително становище за одобряване на задание и даване на разрешение за изработване на комплексен проект за инвестиционна инициатива по чл.150 от ЗУТ при следните условия:

- 1. Във връзка с предстоящите изкопни дейности да не се нарушава инфраструктурата на населеното ни място.
- 2. При евентуално нейно нарушаване ,фирмата изпълнител за нейна сметка и незабавно да възстанови нанесените щети.


С УВАЖЕНИЕ:

ИВАН ИВАНОВ

/ КМЕТСКИ НАМЕСТНИК С.МИНДЯ /



ISO 9001:2015
ISO 14001:2015




VIVACOM

супс. А. Вълчанов

БЪЛГАРСКА	
ТЕЛЕКОМУНИКАЦИОННА КОМПАНИЯ - ЕАД	
Регистрационен индекс	08-00-168
Дата	28.06.2022

До

Община Велико Търново
пл. „Майка България“ № 2
гр. Велико Търново

	ОБЩИНА В. ТЪРНОВО пощ. код 5000
РЕГИСТРАЦИОНЕН ИНДЕКС И ДАТА	
53-2067-1#G/300622	

СТАНОВИЩЕ

Относно: Писмо Ваш изх. 53-2067-1#2/14.06.2022 г. и наш вх. № 08-00-1681/20.06.2022 г. за съгласуване по чл. 128а, ал. 2 от ЗУТ:

ОБЕКТ: "ЕСМ - подземна канална мрежа за осъществяване на далекосъобщителни мрежи на " А1 България"ЕАД на територията на с. Миндя, Община Велико Търново

УВАЖАЕМИ ГОСПОЖИ И ГОСПОДА,

Българска телекомуникационна компания ЕАД (БТК) съгласува входираната документация без забележки.
В обхвата на предоставената ситуация няма съществуваща електронна съобщителна мрежа /ЕСМ/ на БТК.

С оглед на динамично развиващата се електронна съобщителна мрежа, собственост на БТК, предоставената информация в съгласуваната ситуация е с едногодишен срок на валидност, считано от датата на съгласувателният печат.

Съгласувателното становище е неразделна част от входираната в БТК документация.

В очакване сме на успешна съвместна работа и ползотворно сътрудничество в бъдеще.

За допълнителна информация и координация:

гр. Русе, пл.Средец №1 ет.4

тел: 0878 440 834 – инж.Диана Иванова e-mail: diana.ivanova@vivacom.bg

Старши специалист

"Строителен режим на ЕСМ":

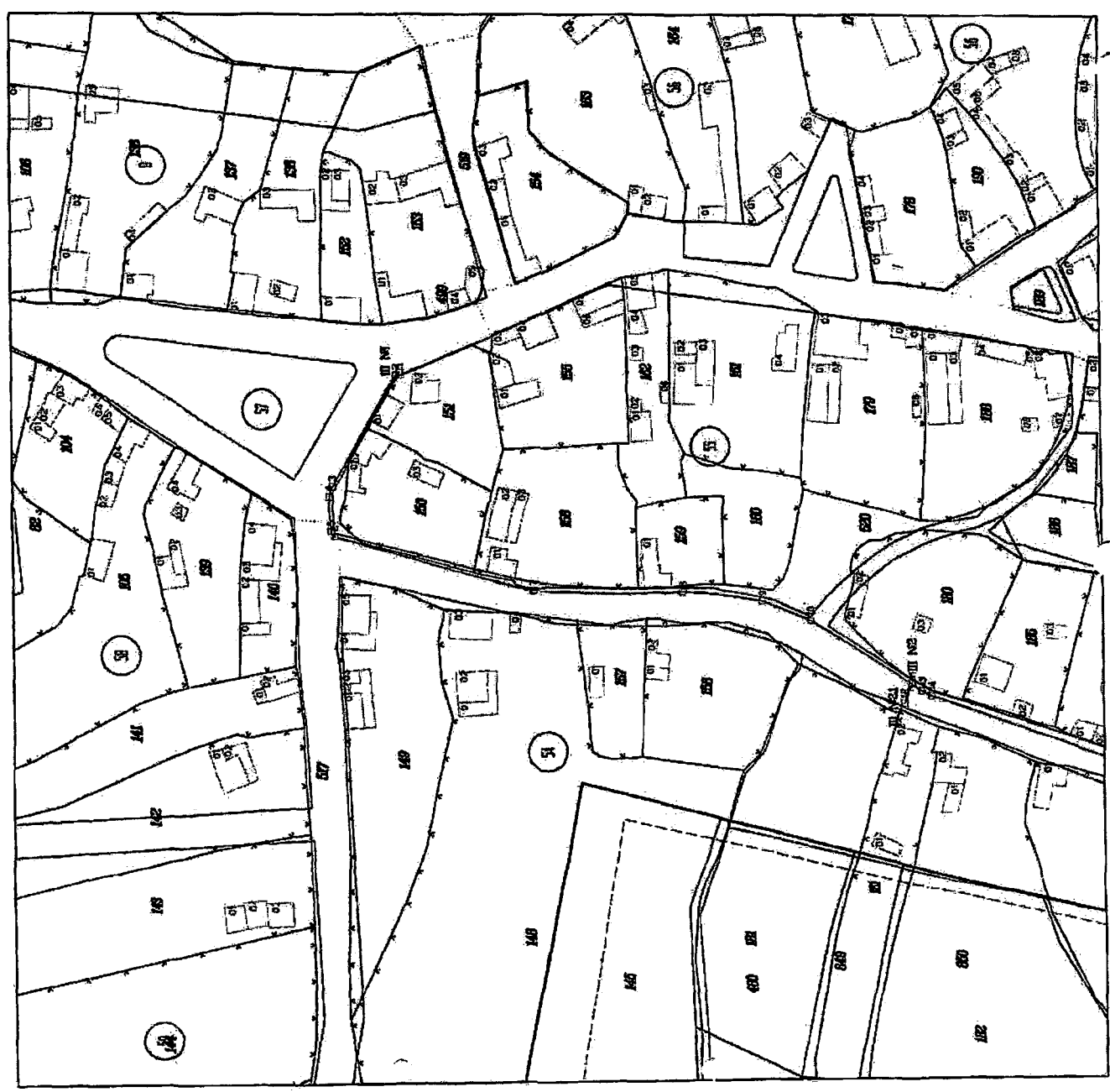
ДИ

инж. Диана Иванова



08-00-1681/10.06.12

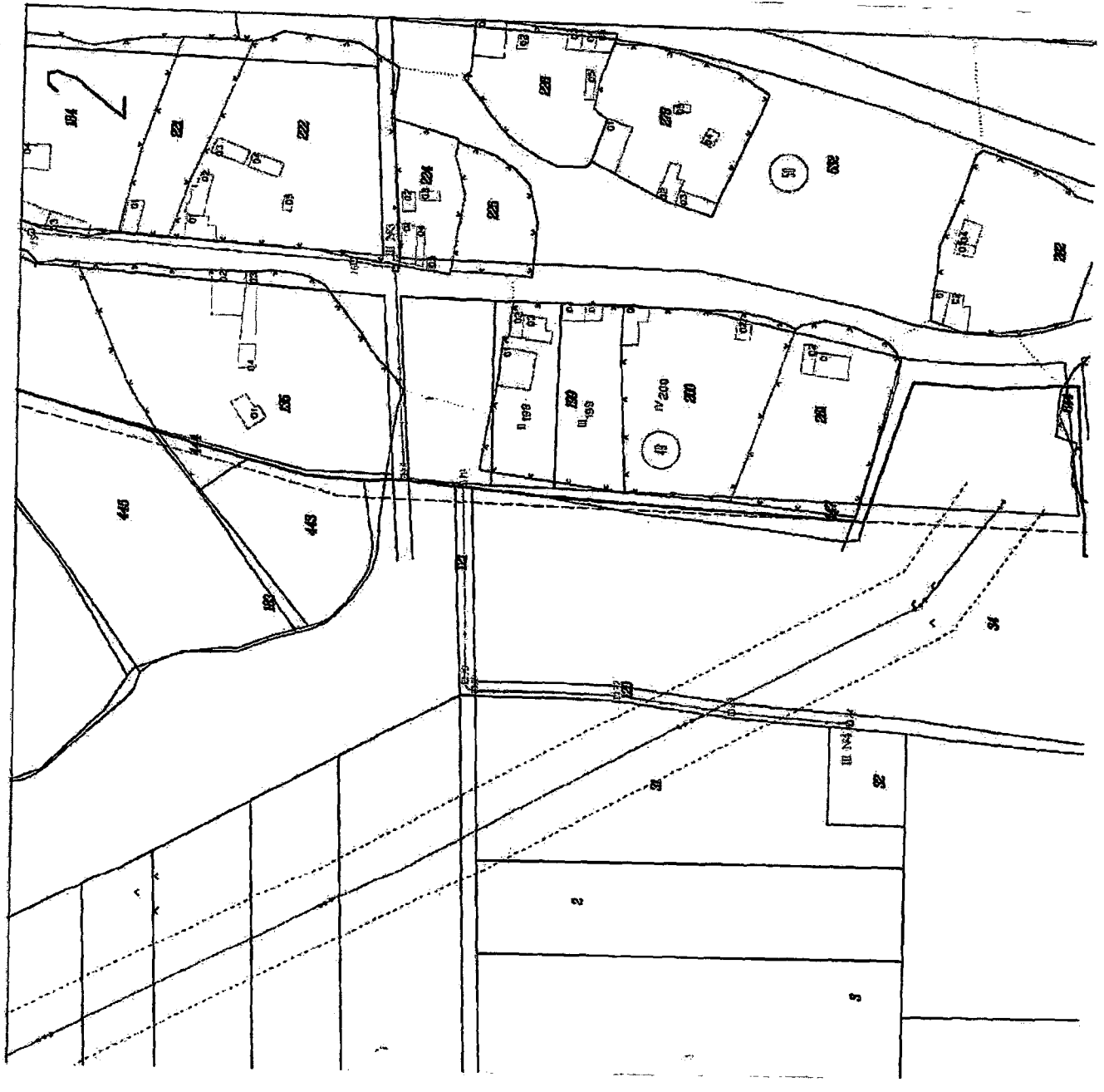
VIVACOM
 ЕТД ЕАД
 СТРОИТЕЛЕН КОНТРОЛ НА ЕСМ
 ЗА КЪМ ЗА ПРОЕКТИРАНЕ
 ЗА СРОК ОД 1 ГОДИНА
 СЪПАСОВАТЕЛНО ПРСМО № 228...00-1681
 ДАТА: 10.06.12



ИЗДАТЕЛСТВО: "ПРЕСНА ИНВЕСТ" ЕООД	ИЗДАНИЕ: 1
ВЪЗЛОЖИТЕЛ: "А1 БЪЛГАРИЯ" ЕАД	ПРОЕКТАНТ: Инж. Инвалид Колева
ОБЕКТ: ЕСМ - ползвана за целта земя за осъществяване на жилищно-обществени услуги на "А1 България" ЕАД на територията на с. Младина, общ. Феликс Търново	Изпълнение: инж. Хр. Парашкевов
Мест: Бургас	Конструкция: инж. В. Цветков
Етаж: ПУТТ - Паралелен план	Изп. инж. Хр. Парашкевов
Мащаб: 1:1000	ЕОСБ: инж. Б. Цанова
Сметка №: 1	
Дата: май 2012 г.	

08-00-16811/00.06-22
 18.06.2022

VIVACOM
 СТРОИТЕЛЕН КОНТРОЛНА ЕСМ
 ЗА ПЪТНО ПОСТРОЕНИЕ
 СЪГЛАСОВАТЕЛНО ПИСМО



КАТЪЛНИЦА: ДРЕСНА ИНВЕСТ-ВОДА
ВЪЗЛОЖИТЕЛ: "А1 БЪЛГАРИЯ" ЕАД
ОБЕКТ: ЕСМ - полевна кашалия мрежа за селскостопанско и дървообработителни зони на "А1 България" ЕАД на територията на с. Митца, общ. Бяла Селя, обл. Бургас
Част: Годишна
Етаж: ПУТТ -
Периоден план
Мащаб: 1:1000
Чертеж № 2
Дата: юли 2021 г.
ПРОЕКТАНТ: инж. Николай Колчаг
Конструктор: инж. Хр. Парашевска
ПЕ: инж. Хр. Парашевска
ВОДИ: инж. Б. Цанова