




ОБЩИНА В.ТЪРНОВО
ПОЩ. КОД 5000

РЕГИСТРАЦИОНЕН ИНДЕКС И ДАТА

09-00-611 / 15.07.22



Вх № 2294 / 15.07.22г

до: ПК в УТИТ-60

ПК в ЗРОС

ДО
ВЕЛИКОТЪРНОВСКИ
ОБЩИНСКИ СЪВЕТ

ПРЕДЛОЖЕНИЕ
от Кмета на Община Велико Търново

15.07.22

ОТНОСНО: Одобряване на задание и разрешаване изработване на проект за подробен устройствен план – парцеларен план (ПУП – ПП) за трасе на линеен обект на техническата инфраструктура – физическа инфраструктура за разполагане на електронни съобщителни мрежи, в обхвата на поземлени имоти с идентификатори 10447.520.1345, 10447.520.34, 10447.520.1347, 10447.520.1351 и 10447.16.2 по КККР на гр. Велико Търново, м. „Козлуджа“

УВАЖАЕМИ ОБЩИНСКИ СЪВЕТНИЦИ,

В Община Велико Търново е постъпило заявление с вх. № 5300-22421-3/09.06.2022 г., допълнено с вх. № 5300-22421-3#5/14.07.2022 г., за одобряване на задание и разрешаване изработването на проект за подробен устройствен план от „Кулбокс“ АД, ЕИК 115100705, седалище и адрес на управление гр. Пловдив, ул. „Архитект Камен Петков“ № 1А, бл. Бизнес сграда „Лайм Трий“, ет. 1, представлявано от Иво Димитров, като предприятие по смисъла на § 1, т. 50 от Допълнителните разпоредби на Закона за електронните съобщения (ЗЕС) и оператор на електронна съобщителна мрежа по смисъла на § 1, т. 4, буква „а“ от Допълнителните разпоредби Закона за електронните съобщителни мрежи и физическа инфраструктура (ЗЕСМФИ), в качеството на заинтересувано лице по смисъла на чл. 124а, ал. 5 от Закона за устройство на територията (ЗУТ) във връзка с чл. 74, ал. 1, т. 2 от ЗЕС и чл. 59 от ЗЕСМФИ. Извършена е служебна справка за вписване на „Кулбокс“ АД в публичния регистър по чл. 33, ал. 1, т. 1 от ЗЕС, поддържан от Комисията за регулиране на съобщенията (КРС), на лицата, уведомили КРС за намеренията си да предоставят обществени електронни съобщителни мрежи или услуги.

Към заявлението е приложено задание, съставено от възложителя, за изработване на проект за подробен устройствен план – парцеларен план (ПУП – ПП) в обхвата на поземлени имоти (ПИ) с идентификатори 10447.520.1345, 10447.520.34, 10447.520.1347, 10447.520.1351 и 10447.16.2 по КККР на гр. Велико Търново; графично предложение; писмо с изх. № 2504(1)/12.07.2022 г. на директора на РИОСВ – Велико Търново; съгласувано графично предложение от „ВиК Йовковци“ ООД с дата 20.06.2022 г. и от „Електроразпределение Север“ АД с дата 12.07.2022 г.; съгласувателно становище с изх. № 95-К-110/04.07.2022 г. на „Българска телекомуникационна компания“ ЕАД; пълномощно.

Във връзка с осъществяване на инвестиционна инициатива за разширение на съществуваща телекомуникационна мрежа на „Кулбокс“ АД с искането се предлага трасе на линеен обект на техническата инфраструктура по чл. 64, ал. 1, т. 6 от ЗУТ, представляващ канална мрежа за оптична кабелна линия в неурегулирана територия, като част от обект „Разширение на канална телекомуникационна мрежа от съществуващата шахта на ул. „Никола Габровски“ през м. „Козлуджа“ до ул. „36“, гр. Велико Търново“.

Трасето започва в ПИ с идентификатор 10447.520.1345 по КККР на гр. Велико Търново, м. „Козлуджа“, общинска частна собственост, земеделска територия, начин на трайно ползване (НТП) „За селскостопански, горски, ведомствен път“ на регулационната границата в края на улица с о.т. 6001а-6001 по плана на гр. Велико Търново, продължава в

местност „Козлуджа“ през ПИ с идентификатор 10447.520.34 по КККР на гр. Велико Търново, м. „Козлуджа“, общинска частна собственост, земеделска територия, НТП „За селскостопански, горски, ведомствен път“, ПИ с идентификатор 10447.520.1347 по КККР на гр. Велико Търново, м. „Козлуджа“, общинска частна собственост, земеделска територия, НТП „За селскостопански, горски, ведомствен път“, и ПИ с идентификатор 10447.520.1351 по КККР на гр. Велико Търново, м. „Козлуджа“, общинска частна собственост, земеделска територия, НТП „За селскостопански, горски, ведомствен път“, и завършва в ПИ с идентификатор 10447.16.2 по КККР на гр. Велико Търново, м. „Козлуджа“, общинска публична собственост, земеделска територия, НТП „За селскостопански, горски, ведомствен път“, на регулационната границата в края на ул. „36-та“ по плана на гр. Велико Търново.

Видно от писмо с изх. № 2504(1)/12.07.2022 г. на директора на РИОСВ – Велико Търново за „ПУП – парцеларен план за обект: „Разширение на канална телекомуникационна мрежа от съществуваща шахта на ул. „Никола Габровски“ през м. „Козлуджа“ до ул. „36“, гр. Велико Търново“ становището на компетентния орган е, че планът не може да бъде отнесен към някоя от позициите на Приложения № 1 и № 2 на Закона за опазване на околната среда (ЗООС) и не подлежи на регламентираните по реда на глава шеста от ЗООС процедури по оценка на въздействието върху околната среда или екологична оценка. Имотите, обект на ПУП – ПП, не попадат в границите на защитена територия по смисъла на Закона за защитените територии (ЗЗТ), нито в границите на защитени зони от мрежата „Натура 2000“ по Закона за биологичното разнообразие (ЗБР), и преценката на компетентния орган е, че не е необходимо провеждане на процедура по реда на глава втора от Наредбата за условията и реда за извършване на оценка за съвместимостта на планове, програми, проекти и инвестиционни предложения с предмета и целите на опазване на защитените зони (Наредбата за ОС).

Образуваната преписка е изпратена по реда на чл. 128а, ал. 2 от ЗУТ за служебно съгласуване с „Българска телекомуникационна компания“ ЕАД. С писмо с изх. № 08-00-1774/05.07.2022 г. „БТК“ ЕАД уведомява Община Велико Търново, че в обхвата на разработката за ПУП – ПП за разширение на телекомуникационна мрежа в местност „Козлуджа“, гр. Велико Търново не се засяга ЕСМ и физическа инфраструктура на дружеството.

Служебно е получено становище с рег. № 5300-22421-3#3/28.06.2022 г. от началника на отдел „Управление на собствеността“ в Община Велико Търново, в което не се възразява срещу предложението за ПУП – ПП за трасе на линеен обект на техническата инфраструктура.

Имотите, в обхвата на разработката, не попадат в границите на защитени територии по смисъла на Закона за културното наследство (ЗКН), поради което не е необходимо провеждане на съгласуване по чл. 125, ал. 6 от ЗУТ.

Предвид гореизложеното, предлагам на Великотърновския общински съвет да вземе следното

Р Е Ш Е Н И Е:

На основание чл. 21, ал. 1, т. 11 от Закона за местното самоуправление и местна администрация (ЗМСМА); чл. 124а, ал. 1 от Закона за устройство на територията (ЗУТ) във връзка със заявление с вх. № 5300-22421-3/09.06.2022 г., допълнено с вх. № 5300-22421-3#5/14.07.2022 г., за одобряване на задание и разрешаване изработването на проект за подробен устройствен план от „Кулбокс“ АД, ЕИК 115100705, седалище и адрес на управление гр. Пловдив, ул. „Архитект Камен Петков“ № 1А, бл. Бизнес сграда „Лайм Трий“, ет. 1, представлявано от Иво Димитров, вписано в публичния регистър по чл. 33, ал. 1, т. 1 от Закона за електронните съобщения (ЗЕС) на лицата, уведомили Комисията за регулиране на съобщенията за намеренията си да предоставят обществени електронни съобщителни мрежи или услуги; писмо с изх. № 2504(1)/12.07.2022 г. на

директора на РИОСВ – Велико Търново; съгласувано графично предложение от „ВиК Йовковци“ ООД с дата 20.06.2022 г. и от „Електроразпределение Север“ АД с дата 12.07.2022 г.; съгласувателно становище с изх. № 95-К-110/04.07.2022 г. и писмо с изх. № 08-00-1774/05.07.2022 г. на „Българска телекомуникационна компания“ ЕАД; становище с рег. № 5300-22421-3#3/28.06.2022 г. от началника на отдел „Управление на собствеността“ в Община Велико Търново; чл. 124а, ал. 5 от ЗУТ във връзка с чл. 74, ал. 1, т. 2 от ЗЕС и чл. 59 от Закона за електронните съобщителни мрежи и физическа инфраструктура (ЗЕСМФИ), Великотърновският общински съвет реши:

1. Одобрява задание за изработване на проект за подробен устройствен план – парцеларен план (ПУП – ПП) за трасе на линеен обект на техническата инфраструктура по чл. 64, ал. 1, т. 6 от ЗУТ, представляващ канална мрежа за оптична кабелна линия в обхвата на поземлени имоти (ПИ) с идентификатори 10447.520.1345, 10447.520.34, 10447.520.1347, 10447.520.1351 и 10447.16.2 по КККР на гр. Велико Търново, като част от обект „Разширение на канална телекомуникационна мрежа от съществуващата шахта на ул. „Никола Габровски“ през м. „Козлуджа“ до ул. „36“, гр. Велико Търново“ в неурегулирана територия, с цел създаване на устройствена основа за разширение на съществуваща телекомуникационна мрежа на „Кулбок“ АД.

2. Дава разрешение за изработване на проект за ПУП – ПП за трасе на линеен обект на техническата инфраструктура по чл. 64, ал. 1, т. 6 от ЗУТ, представляващ канална мрежа за оптична кабелна линия в обхвата на поземлени имоти (ПИ) с идентификатори 10447.520.1345, 10447.520.34, 10447.520.1347, 10447.520.1351 и 10447.16.2 по КККР на гр. Велико Търново, като част от обект „Разширение на канална телекомуникационна мрежа от съществуващата шахта на ул. „Никола Габровски“ през м. „Козлуджа“ до ул. „36“, гр. Велико Търново“ в неурегулирана територия, с цел създаване на устройствена основа за разширение на съществуваща телекомуникационна мрежа на „Кулбок“ АД.

3. Проектът за ПУП – ПП да бъде съобразен с проект за ПУП – ПП в процедура по одобряване, чието изработване е разрешено с Решение № 820 от Протокол № 34/23.12.2021 г. на Общински съвет Велико Търново, както и със съществуващите сервитути на линейни обекти в поземлените имоти в обхвата на разработката.

4. По отношение на ПИ с идентификатори 10447.520.1345, 10447.520.34, 10447.520.1347, 10447.520.1351 и 10447.16.2 по КККР на гр. Велико Търново да се представи, при необходимост, предварително съгласие на Общински съвет Велико Търново по реда на чл. 29, ал. 1 от Закона за опазване на земеделските земи (ЗОЗЗ) за промяна на предназначението на земята.

ИНЖ. ДАНИЕЛ ПАНО
Кмет на Община Велико Търново



Съгласували:

Десислава Йонкова - Директор на Дирекция ПОУСС
арх. Николай Малаков - Главен архитект на Община В. Търново
инж. Динко Кечев - Директор дирекция СУТ
Теодора Станчева – Началник отдел УТ
инж. Валентина Миткова - Началник отдел ТР
Изготвил: арх. Дарина Стаматова, старши експерт в отдел ТР

арх. Камелия

арх. Симона

ОБЩИНА - В. ТЪРНОВО
До код 5000
Кмета на Община
Велико Търново
5300-22421-3 / 090621

ЗАЯВЛЕНИЕ

- За разрешение за изработване
- За допускане на изменение
- За процедуране и одобряване

на

- 1. Подробен устройствен план /ПУП/ за част от населено място в обхват до три квартала /чл.124 ал.3 от ЗУТ/.
- 2. Подробен устройствен план /ПУП/ за един или група поземлени имоти извън границите на урбанизираните територии /чл.124 ал.3 от ЗУТ/. - *ДУ*
- 3. Работен устройствен план /РУП/ за един или група поземлени имоти.
- 4. План-извадка от ПУП по реда на чл.133 от ЗУТ.

От

1 *Кулбукс АД*
с настоящ адрес, гр./с./ *Трън* обл.
ул. *Арх. Камелия*, № *1* вх., ет., ап., тел:

2
с настоящ адрес, гр./с./..... обл.
ул....., №, вх....., ет....., ап....., тел:.....

3
с настоящ адрес, гр./с./..... обл.
ул....., №, вх....., ет....., ап....., тел:.....

4
с настоящ адрес, гр./с./..... обл.
ул....., №, вх....., ет....., ап....., тел:.....

5
с настоящ адрес, гр./с./..... обл.
ул....., №, вх....., ет....., ап....., тел:.....

6
с настоящ адрес, гр./с./..... обл.
ул....., №, вх....., ет....., ап....., тел:.....

Долуподписаните, като собственици на урегулиран/и/, неурегулиран/и/
поземлен/и/ имот/и/ №№....., кв.....,
по плана на гр. /с./..... намиращ/и/ се на
ул.....

Моля/им/, да ни бъде: разрешено изработването /да бъде допуснато изменението/
да бъде процедурирай и одобрен проектът/

.....
.....
.....
.....

Прилагам/е/:

1. Документи за собственост:
.....
.....
2. Удостоверение за наследници:
.....
3. Скица с предложение за исканото изменение.
4. Проект на устройствен план
.....
5. Мотиви и основания за исканото изменение от проектанта.
6. Декларация със списък на заинтересованите съседи по чл. 131 от ЗУТ
7. Писмено съгласие с нот. Заверени подписи от собствениците и носителите на ограничени вещни права на съседните имоти при искане за свързано застрояване на граница между тях.

Декларирам съгласие за съхранение и обработка на личните ми данни, които предоставям във връзка с изпълнението на заявената от мен административна услуга, при спазване на разпоредбите на Закона за защита на личните данни и Регламент (ЕС) 2016/679 (GDPR).

- 1
- 2 ^с
- 3
- 4
- 5
- 6

..09.06..... 2020 год.

Забележка: Отбелязва се квадратчето и се подчертава вида искане и вида план предмет на искането.

До Кмета
на Община Велико Търново

ЗАЯВЛЕНИЕ

от

Антоний Чопанков

Регистрационен Мениджър на Кулбажево КЗ, гр. Търново
към заявлението 5300-22421-3/09.06.22г.

Приложено Ви пращам, към пощата илято заявление
следният документ:

1. Съгласув. основание от БТК №1 с граф. част
 2. ~~Дару~~ - Дару. План със съгласувана граф. част
от Вилк Добковци 001 и "Благодарностна
на теле" №1
 3. Банковиче на ВМОСВ - В. Търново
- Прилагане: по текста

14.07.22
гр. В. Т. - 60

Всичко 511

С уважение,
А. Чопанков

**ПЪЛНОМОЩНО**

Димитров, ЕГН- , с постоянен адрес
 в качеството ми на Изпълнителен директор и представляващ „Кулбокс“ АД, ЕИК115100705, адрес на управление гр.Пловдив, ул.“Арх. Камен Петков” №1А,

УПЪЛНОМОЩАВАМ

Димитър Чолаков, ЕГН В, да представлява „Кулбокс“ АД – наричано за кратко по – долу „дружеството“ и ред.

1/ Община Велико Търново и нейните длъжностни лица, и служители: да представя, подписва и получава всякакви документи, заявления и декларации свързани със съгласуване и одобряване на Подробни устройствени планове; да подава заявления, документи, свързани със съгласуване и/или одобряване на инвестиционни проекти; издаване на разрешения за строеж /разкопаване/; издаване на скици/схеми от действащи планове; да получава поисканите за издаване и/или одобряване от администрацията на Община Велико Търново документи и строителни книжа;

2/ СГКК Велико Търново с право да извършва всякакви действия свързани с издаване на скици, схеми, инициране на изменения, промени и попълване на КК и КР на гр. Велико Търново;

3/ ОД на МВР Велико Търново, сектор Пътна полиция при съгласуване на проекти и други строителни книжа на дружеството, както и извършване на изкопни работи във връзка изграждане на електронно съобщителни мрежи и съоръжения;

4/ РИОСВ - Велико Търново при съгласуване на проекти и други строителни книжа на дружеството, както и извършване на изкопни работи във връзка изграждане на електронно съобщителни мрежи и съоръжения

5/ Регионална Дирекция ПБЗН - Велико Търново при съгласуване на проекти и други строителни книжа на дружеството, както и извършване на изкопни работи във връзка изграждане на електронно съобщителни мрежи и съоръжения

6/ Българска Телекомуникационна Компания /БТК/ и останалите предприятия /юридически лица/ собственици и експлоатиращи електронно съобщителни, електроразпределителни и преносни, газоразпределителни и преносни, и ВиК мрежи на териториите на Община Велико Търново, в това число но не само фирмите от групата на Енерго Про, фирмите от групата на Овъргаз, ВиК Йовковци и др: да представя проекти, скици, схеми за съгласуване; да води преговори; да подава и получава всякакви документи,

При извършване на горните действия да се подписва от името и за сметка на дружеството, там където е необходимо.

Настоящото пълномощно да се тълкува разширително по отношение на обема на представителната власт на пълномощника на дружеството.

Настоящото пълномощно е със срок на валидност до 31.12.2022 г.

гр. Пловдив` 24.02.2021 г.

Упълномощител

Woc *Dimiter*





РЕПУБЛИКА БЪЛГАРИЯ

МИНИСТЕРСТВО НА ОКОЛНАТА СРЕДА И ВОДИТЕ

РЕГИОНАЛНА ИНСПЕКЦИЯ ПО ОКОЛНАТА СРЕДА И ВОДИТЕ - ВЕЛИКО ТЪРНОВО

Изх. №2504. (1)
..12.07.2022 г.

ДО

Г-Н ИВО ДИМИТРОВ

ПРЕДСТАВИТЕЛ НА

„КУЛБОКС“ АД

ГР. ПЛОВДИВ

УЛ. „АРХ. КАМЕН ПЕТКОВ“ №1 А

Относно: ПУП - Парцеларен план за обект: Разширение на канална телекомуникационна мрежа, от съществуваща шахта на ул. „Н. Габровски“ през местност „Козлуджа“ до ул. „36“, гр. Велико Търново

УВАЖАЕМИ ГОСПОДИН ДИМИТРОВ,

Във връзка с Ваше уведомление с вх. №2504/05.07.2022 г. на РИОСВ – Велико Търново за горечитирания план, на основание чл. 6а, т. 2 от Наредба за условията и реда за извършване на оценка за съвместимостта на планове, програми, проекти и инвестиционни предложения с предмета и целите на опазване на защитените зони (Наредбата за ОС), Ви уведомявам следното:

ПУП - Парцеларен план за обект: Разширение на канална телекомуникационна мрежа от съществуваща шахта на ул. „Н. Габровски“ през местност „козлуджа“ до ул. „36“, гр. Велико Търново попада в обхвата на чл. 2, ал. 2 от Наредбата за ОС.

Проектното предложение е свързано с разширение на съществуваща телекомуникационна мрежа на Кулбокс“ АД в гр. Велико Търново, ул. „Н. Габровски“ (ПИ с идентификатор 10447.501.338). В участъка с ОТ, ОТ №№90-176 на улицата е разположена съществуващата шахта в близост до южната граница на ПИ с идентификатор 10447.501.287 по КККР (УПИ XXI – за обществено обслужване, производствени и складови дейности, кв. 11). Разширението на мрежата ще бъде в урбанизираната и неурбанизираната територия на града. В урбанизираната територия каналната мрежа ще започне от съществуващата шахта в северна посока по улица с ОТ, ОТ №№6701-8902-8903-8904-174-71, съответстваща на ПИ с идентификатор 10447.501.62 по КККР и улица с ОТ, ОТ №№6001-6001а-6001б-6001в-6001г-71, попадаща в ПИ с идентификатор 10447.501.74 по КККР, до строителната граница на гр. Велико Търново. В неурбанизираната територия на града, каналната мрежа ще продължи на север по селскостопански пътища в местност „Козлуджа“, ще премине през местността и ще достигне до северозападната граница на ул. „36“.

ПУП - Парцеларен план за елементите на техническата инфраструктура, извън урбанизираната територия, обхваща поземлени имоти с идентификатори: 10447.16.2, 10447.520.34, 10447.520.1345, 10447.520.1347 и 10447.520.1351 по КККР на гр. Велико Търново, общинска собственост, с НТП – „За селскостопански, горски, ведомствен път“.

ПУП - Парцеларен план за елементите на техническата инфраструктура в урбанизираната територия обхваща поземлени имоти с идентификатори: 10447.16.132 с НТП – „За друг обществен обект, комплекс“; 10447.501.62 с НТП – „За второстепенна улица“; 10447.501.74 с НТП – „За друг вид производствен, складов обект“ и 10447.501.338 с НТП – „За второстепенна улица“.

Имотите, обект на ПУП - Парцеларен план **не попадат** в границите на защитена територия по смисъла на Закона за защитените територии (ЗЗТ).

Имотите, обект на ПУП - Парцеларен план **не попадат** в границите на защитени зони (ЗЗ) от мрежата Натура 2000. Най-близко разположената ЗЗ е BG0000610 „Река Янтра“ за опазване на местообитания по чл. 6, ал. 1, т. 1 и 2 от Закона за биологичното разнообразие, обявена със Заповед №РД-401/12.07.2016 г. на министъра на околната среда и водите (ДВ, бр. 62/2016 г.).

С така описания ПУП - Парцеларен план не се очертава рамката за бъдещо развитие на инвестиционни предложения, които да бъдат отнесени към някоя от позициите на Приложение №1 към чл. 92, т. 1 и Приложение №2 към чл. 93, ал. 1 от Закона за опазване на околната среда (ЗООС). Програмата не попада в обхвата на чл. 85, ал. 1 и 2 от ЗООС, както и в хипотезите на чл. 2, ал. 1 и 2 от Наредбата за условията и реда за извършване на екологична оценка на планове и програми. Предвид това, за конкретния ПУП-ПРЗ, няма основание за провеждане на регламентираната в Глава шеста от ЗООС процедура по екологична оценка (ЕО).

С оглед гореизложеното, отчитайки местоположението (извън границите на защитени зони от мрежата Натура 2000) и характера (разширение на телекомуникационна мрежа) на заявения ПУП - Парцеларен план, при реализацията му **няма вероятност от отрицателно въздействие** върху близко разположените ЗЗ от мрежата Натура 2000 по отношение на:

- Пряко или косвено унищожаване, увреждане или фрагментиране на природния местообитания на видове, предмет на опазване;
- Трансформация на местообитания на видове, безпокойство или прогонване на видове, предмет на опазване;
- Нарушаване целостта и целите на опазване на защитената зона;
- Нарушаване кохерентността между съседни защитени зони;
- Въздействие на предложените дейности, причинено поотделно или във взаимодействие с други ИП/ППП.

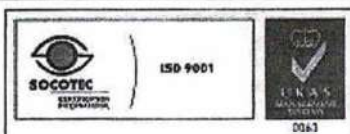
В тази връзка, на основание чл. 2, ал. 2 от Наредбата за ОС, Ви уведомявам, че за така заявения ПУП - Парцеларен план, преценката на компетентния орган е, че **не е необходимо провеждане на процедура по реда на Глава втора от Наредбата за ОС.**

Настоящото писмо се отнася само за заявените параметри на плана и не отменя необходимостта от получаване на съгласувания или разрешителни, предвидени в други закони и подзаконовни нормативни актове.

При всички случаи на промяна в параметрите на плана или на някои от обстоятелствата, при които е издадено настоящото писмо, възложителят е длъжен да уведоми незабавно компетентния орган за промените.

ДИРЕКТОР
НА РИОСВ – ВЕЛИКО ТЪРНОВО:

ИНЖ. МАЯ РАДИВА



5002 гр. Велико Търново, бул. "Никола Габровски" № 68, п.к.11
Тел: (+359 62) 620 358, Факс: (+359 62) 623 784
e-mail: riosvt-vt@riosvt.org, www.riosvt.org



До
Кулбокс АД
гр.Пловдив,
ул." Арх. Камен Петков"№1а

Съгласувателно становище

Относно: Заявление с вх. № 4909_3968_30.06.2022 г. за съгласуване на проект касаещ:

ОБЕКТ: Разширение на канална телекомуникационна мрежа от съществуващата шахта на ул."Н. Габровски" през м. Козлуджа" до ул."36", гр.Велико Търново;

Обект1: ПУП - ПП за елемент на техническа инфраструктура извън урбанизирана територия на "КУЛБОКС" АД,

Обект2: ПУП – план схема за елемент на техническа инфраструктура в урбанизирана територия на "КУЛБОКС" АД

УВАЖАЕМИ ГОСПОЖИ И ГОСПОДА,

«Българска телекомуникационна компания» ЕАД (БТК) съгласува входяната проектна документация при следните условия и препоръки:

1. Подземната електронна съобщителна мрежа, собственост на БТК, е нанесена схематично на приложената ситуация в син цвят.
2. Трасето на проектираната мрежа попада в полосата на съществуваща електронна съобщителна мрежа, собственост на Дружеството.

С цел предотвратяване прекъсване работата на телекомуникационната мрежа, както и влошаване на нормалното ѝ експлоатационното състояние, изкопните работи в конфликтните участъци (местата на пресичане и сближаване), да бъдат изпълнени на ръка и с повишено внимание!

3. Предвидените строително-монтажни работи, да бъдат съобразени със съществуващата електронна съобщителна мрежа.
4. Преди започване на изкопни работи, **ЗАДЪЛЖИТЕЛНО** да се осигури представител на БТК на посочения телефон за контакт, за доуточняване местоположението и конфликтните участъци (местата на пресичане и сближаване) на съобщителната мрежа. За тази цел, в срок, не по – малък от **3 работни дни** преди започване на изкопни работи **Възложителят** уведомява **Дружеството** за необходимостта от трасиране на мрежата, както следва:

✓ По телефон:

- тел. 123 – за клиенти от мрежата на БТК (с търговска марка „Vivacom“);
 - тел. 087 123 - за клиенти на другите оператори;
 - телефон за връзка, необходим при предаване и/или получаване на оперативна информация за движението на съответните екипи на БТК и оказване на съдействие в тази връзка: 02/9496569;
- ✓ На електронен адрес:
- FSCC-cs@vivacom.bg

5. Да се спазват изискванията на Наредба № 8 от 1999 г. за разполагане и отстояния на технически проводи и съоръжения в населени места и с Наредба № 6 от 2019 г., указваща сервитутите на електронните съобщителни мрежи, съоръжения и свързаната с тях инфраструктура.
6. В случай, че е неизбежно преминаването на новопроектираното захранване на електромерни табла през съществуващи съобщителни шахти, собственост на **БТК**, действията на **Изпълнителя** да бъдат предварително съгласувани с Дружеството.
7. При необходимост от подмяна на капацити и реконструкция на кабелни шахти, собственост на **БТК**, строително – монтажните работи, да бъдат предварително съгласувани с Дружеството.
8. Всички разходи по опазване, реконструкция и изместване на електронна съобщителна мрежа и съоръжения, собственост на **БТК**, засегнати от проекта, са ангажимент на Възложителя.
9. Съгласно разпоредбите на чл.163, ал.3 от Закон за устройство на територията, в случай на причиняване на повреди, на съществуваща мрежа, **Изпълнителя** носи имуществена отговорност за причинени щети и пропуснати ползи от свои виновни действия или бездействия.
10. **Възложителят** отговаря в пълен размер за всички вреди настъпили в процеса или по повод на Строителството, включително за нанесени щети на Мрежата, съоръжения, оборудване и друга собственост на **БТК**, в това число в случай на кражба и/или всяко друго противоправно посегателство от известни/неизвестни лица, както и за пропуснати ползи, включително, но не само загуба от трафик.
11. Обръщаме Ви внимание, че прекъсването или повреждането на съществуваща телекомуникационна мрежа, е наказуемо съобразно чл.216, ал.5 и чл.347 от Наказателния кодекс на Република България.
12. Предоставената информация в съгласуваната проектна документация е с едногодишен срок на валидност, считано от датата на съгласувателния печат.
13. Преди започване на строително – монтажните работи да се предостави информация за фирмата изпълнител и план-график за изпълнението им.
14. **Съгласувателното становище е неразделна част от съгласуваната проектна документация.**
15. **Съгласуваната проектна документация и съгласувателното становище, задължително да се предоставят на Изпълнителя.**

В очакване сме на успешна съвместна работа и ползотворно сътрудничество и в бъдеще.

За допълнителна информация и координация:

тел. 082 821 333 0878.440 834
e-mail: diana.ivanova@vivacom.bg

С уважение:

инж. Диана Иванова
Старши специалист „Строителен режим“
„Българска телекомуникационна компания“ ЕАД

ТЕХНИЧЕСКО ЗАДАНИЕ

**по реда на чл.125 от Закона за устройство на територията
за изработване на проект за ПУП – ПАРЦЕЛАРЕН ПЛАН**

Обект: Разширение на канална телекомуникационна
мрежа от съществуващата шахта на ул. „Н.Габровски“
през м. „Козлуджа“ до ул. „36“, гр.Велико Търново

Част: Геодезия

Възложител: „КУЛБОКС“ АД

Настоящото техническо задание е изработено във връзка с осъществяване на инвестиционна инициатива на Възложителя за разширение на съществуваща телекомуникационна мрежа на „КУЛБОКС“ АД. Заданието ще послужи за издаване на разрешение за изработване на ПУП – парцеларен план по реда на чл.124а от ЗУТ.

Предмет на заданието е ПУП – парцеларен план за линеен обект на техническата инфраструктура извън урбанизирана територия. Основание за изработването на устройствения план е чл.112, ал.2, т.10 и чл.126, ал.6 от ЗУТ.

ИЗХОДНИ ДАННИ за ПРОЕКТИРАНЕ:

- Копие от ПУП на гр.Велико Търново в цифров вид;
- Копие на кадастрална карта в цифров вид с данни за собствеността на гр. Велико Търново, закупена от КАИС.

СЪЩЕСТВУВАЩО ПОЛОЖЕНИЕ:

Възложителят има изградена телекомуникационна мрежа по ул. „Н.Габровски“, гр. Велико Търново. Улицата е обособена като имот № 10447.501.338 по КККР на града. В участъка с ОТОТ №№ 90-176 на улицата е разположена съществуващата шахта в близост до южната граница на ПИ 10447.501.287 (УПИ XXI – За общ. облс, производствени и складови дейности, кв.11).

Разширението на мрежата ще бъде в урбанизираната и неурбанизираната третиория на град Велико Търново. В урбанизираната територия каналната мрежа ще започне от съществуващата шахта в северна посока по улица с ОТ,ОТ №№ 6701- 8902-8903-8904-174-71, съответстващата на ПИ 10447.501.62 по КККР и улица с ОТОТ № 6001-6001а-6001б-6001в-6001г-71, попадаща в ПИ 10447.501.74 до строителната граница на гр.Велико Търново.

В неурбанизираната територия на града каналната мрежа ще продължи на север по селскостопански пътища в местност „Козлуджа“, ще премине през местността и ще достигне до северозападната граница на ул. „36-та“.

Настоящото техническо задание се изготвя за ПУП – парцеларен план за участъка на разширението на мрежата, попадаща в неурбанизираната територия на града.

ТЕРИТОРИАЛЕН ОБХВАТ:

Обхватът на разработката включва имоти с НТП „За селскостопански, горски, ведомствен път” с идентификатори 10447.16.2, 10447.520.34, 10447.520.1345, 10447.520.1347 и 10447.520.1351.

ЦЕЛ:

Целта на проекта е определяне на трасе на оптичната кабелна линия и засегнати територии извън границата на населеното място (местност „Козлуджа“).

ТЕХНИЧЕСКИ ИЗИСКВАНИЯ:

Да се изработи вариант на трасето на оптичната кабелна линия във фаза предварителен проект, който да се представи в Предложение за ПУП – Парцеларен план.

Да се изработи ПУП – Парцеларен план на трасето във фаза окончателен проект.

Да се определи сервитутна зона на оптичната кабелната линия, съгласно Приложение към чл.7 от Наредба № 6 от 13 юни 2019 г. за сервитутите, които възникват в полза на операторите на електронни съобщителни мрежи.

Да се изработи регистър на засегнатите имоти от трасето на оптичната мрежа, съгласно чл. 62в, ал.4, т.2 от Наредба №8/2001 г. за обема и съдържанието на устройствените планове.

Проектирането да се извърши от технически правоспособно лице съгласно чл. 229 и 230 от ЗУТ.

При проектирането да бъдат спазени изискванията на следните нормативни документи:

- Закон за устройство на територията;
- Закон за електронните съобщителни мрежи и физическа инфраструктура;
- Наредба №8/2001 г. на МРРБ за обема и съдържанието на устройствените планове;
- Наредба № 6 от 13 юни 2019 г. за сервитутите, които възникват в полза на операторите на електронни съобщителни мрежи;
- Закона за опазване на земеделските земи и Правилника за приложението му;
- Наредба №7/2003 г. на МРРБ за правила и нормативи за устройство на отделните видове територии и устройствени зони.

КОМПЛЕКТОВАНОСТ НА ПРОЕКТА:

Предварителния проект да съдържа графична част и текстова част:

- Графичната част да се изготви върху кадастрална основа в М 1:500 или М 1:1000 с нанесени един или повече варианти на трасето;
- Текстовата част да съдържа регистър на засегнатите имоти от трасето на оптичната кабелна линия, съгласно чл. 62в, ал.4, т.2 от Наредба №8/2001 г. за обема и съдържанието на устройствените планове.

Окончателният проект да съдържа графична част и текстова част:

- Графичната част да се изготви върху кадастрална основа в М 1:500 или М 1:1000 и съдържанието ѝ да отговаря на чл.62в, ал.3 от Наредба №8/2001 г. за обема и съдържанието на устройствените планове.
- Текстовият материал да отговаря на изискванията на чл.62в, ал.4 от Наредба №8/2001 г. за обема и съдържанието на устройствените планове.

- Текстовите и графичните материали да се окомплектоват в три екземпляра в папки формат А4 и оформят в съответствие с изискванията на Наредба № 8 за обхвата и съдържанието на устройствените планове.

ПРИЛОЖЕНИЯ:

1. **Техническо задание;**
2. **Регистър** на засегнатите имоти от трасето на оптичната кабелна линия;
3. **ПУП** – парцеларен план – предварителен проект;
4. **Документи:**
 - **Справка от КАИС** с вх.№ 3090627-15.02.2022г. за копие на кадастрална карта в цифров вид без данни за собствеността.

Юни 2022 г.

Възложител: ...
/ „КУЛБОКС” АД /

РЕГИСТЪР НА ЗАСЕГНАТИ ОТ ТРАСЕТО ИМОТИ

ОБЕКТ:

Разширение на канална телекомуникационна мрежа от съществуващата шахта на ул. "Н.Габровски" през м. "Козлуджа" до ул. "36", гр.Велико Търново

Имот №	Вид територия	Начин на трайно ползване	Местност	Категория на земята	Площ на засегнатия имот /м ² /	Дължина на трасето в засегнатия имот /м/	Площ на сервитута в засегнатия имот /м ² /	Вид собственост	Собственик
10447.16.2	Земеделска територия	За селскостопански, горски, ведомствен път	VI	Козлуджа	2504	18	18	Общинска публична	ОБЩИНА ВЕЛИКО ТЪРНОВО
10447.520.34	Земеделска територия	За селскостопански, горски, ведомствен път	VI	Козлуджа	8668	1046	1045	Общинска частна	ОБЩИНА ВЕЛИКО ТЪРНОВО
10447.520.1345	Земеделска територия	За селскостопански, горски, ведомствен път	VI	Козлуджа	18419	189	189	Общинска частна	ОБЩИНА ВЕЛИКО ТЪРНОВО
10447.520.1347	Земеделска територия	За селскостопански, горски, ведомствен път	VI	Козлуджа	7095	710	710	Общинска частна	ОБЩИНА ВЕЛИКО ТЪРНОВО
10447.520.1351	Земеделска територия	За селскостопански, горски, ведомствен път	VI	Козлуджа	6192	10	10	Общинска частна	ОБЩИНА ВЕЛИКО ТЪРНОВО
					42878	1973	1972		

 СЕКЦИЯ: гпг	КАМАРА НА ИНЖЕНЕРИТЕ В ИНВЕСТИЦИОННОТО ПРОЕКТИРАНЕ
	ПЪЛНА ПРОЕКТАНТСКА ПРАВОСПОСОБНОСТ
	Регистрационен № 17117
	инж. ЙОРДАНКА ДИМИТРОВА
Част от проекта: по удостоверение за ПП	Подпис:
ВАЖИ С ВАЛНОТО УДОСТОВЕРЕНИЕ ЗА ПП ЗА ТЕКУЩАТА ГОДИНА	
Проектант: инж. И. Димитрова	



КОМИСИЯ ЗА РЕГУЛИРАНЕ НА СЪОБЩЕНИЯТА

Публични регистри по Закона за електронните съобщения и За



Начало \ Уведомления за обществени електронни съобщителни мрежи и услуги \



Регистър на лицата, уведомили комисията за намеренията си да предоставят обществени електронни съобщителни мрежи или услуги

Филтри за търсене по мрежи, услуги и териториален обхват

Мрежи / Услуги

Всички

Мрежи

Услуги



Ниво на обхват

Всички нива

Населено място (град, село...)



Община

Област

Национален обхват

Всички нива (населени места, общини, области, национален обхват)

Търси

↶ Начално състояние

Брой редове

50

Действия ▾



Редът съдържа текста 'Кулбокс'



Наименование	Тип	ЕИК	Web адрес	Мреж
КУЛБОКС	АД	115100705	www.coolbox.bg	Дс

Версия 2.0





КОМИСИЯ ЗА РЕГУЛИРАНЕ НА СЪОБЩЕНИЯТА

Публични регистри по Закона за електронните съобщения и За [?]



КОМИСИЯ ЗА РЕГУЛИРАНЕ НА СЪОБЩЕНИЯТА

Публични регистри по Закона за електронните съобщения и Закона

Начало \ Уведомления за обществени електронни съобщителни мрежи и услуги \
Данни за мрежи и услуги \

Обществени електронни съобщителни мрежи и услуги

Наименование

КУЛБОКС

Тип

АД

ЕИК

115100705

Web адрес

www.coolbox.bg

Мрежи

Описание на мрежите	гр./с.	Населено място	Община	Област
01. Кабелни мрежи	нац.	Република България	Република България	Република България

Услуги

Описание на услугите	гр./с.	Населено място	Община	Област
01. Междуличностни съобщителни услуги с номера - достъп до национални негеографски услуги	нац.	Република България	Република България	Република България
01. Междуличностни съобщителни услуги с номера - фиксирана услуга за гласови съобщения чрез предоставени номера, включително номадска	нац.	Република България	Република България	Република България
02. Достъп до интернет - фиксиран	нац.	Република България	Република България	Република България
03. Разпространение на радио- и телевизионни програми	нац.	Република България	Република България	Република България
06. Пренос на данни	нац.	Република България	Република България	Република България

**КОМИСИЯ ЗА РЕГУЛИРАНЕ НА СЪОБЩЕНИЯТА****Публични регистри по Закона за електронните съобщения и Закона**

07. Пренос на гласов трафик между оператори	нац.	Република България	Република България	Република България
09. Линии под наем	гр.	Велико Търново	Велико Търново	Велико Търново
	гр.	Пловдив	Пловдив	Пловдив
	гр.	София	Столична	София-град

Версия 2.0



ДО

арх. Н. Малаков
АРХ. НИКОЛАЙ МАЛАКОВ
ГЛАВЕН АРХИТЕКТ НА
ОБЩИНА ВЕЛИКО ТЪРНОВО



СТАНОВИЩЕ

От Маринела Джартова,
Началник отдел „Управление на собствеността“

УВАЖАЕМИ АРХ. МАЛАКОВ,

Във връзка с постъпило в отдел „Управление на собствеността“ Ваше писмо рег. №5300-22421-3#1/24.06.2022 г. по заявление вх.рег.№5300-22421-3/09.06.2022 г., от „Кулбок“ АД, относно искане за одобряване на задание и за даване на разрешение за изработване на проект за подробен устройствен план – парцеларен план /ПУП-ПП/ за елементи на техническата инфраструктура за обект „Разширение на канална телекомуникационна мрежа от съществуваща шахта на ул. „Н. Габровски“ през м. „Козлуджа“ до ул. „36“, гр. Велико Търново“, изразявам следното становище:

Отдел „Управление на собствеността“ не възразява срещу предложени проект за ПУП – ПП, който следва да се процедира при стриктно спазване на разпоредбите на ЗУТ и ЗОЗЗ по отношение преминаването на трасето през имоти публична общинска собственост извън урбанизираната територия на населеното място.

Маринела Джартов:
Началник отдел „Управление на собствеността“

арх. Малаков

VIVACOM

ДО

ОБЩИНА ВЕЛИКО ТЪРНОВО
пл. „Майка България“ № 2
Велико Търново

на вниманието на:

арх. Николай Малаков – главен архитект на Община Велико Търново

БЪЛГАРСКА
ТЕЛЕКОМУНИКАЦИОННА КОМПАНИЯ - ЕАД

Регистрационен индекс *08-00-1774*
Дата *05.07.2022*

5300-22421-3#2

РЕГИСТРАЦИОНЕН ИНДЕКС И ДАТА

5300-22421-3#2 / 05.07.2022

На Ваш изх. № 5300-22421-3#2 / 24.06.2022г.

На Наш вх. № 08-00-1774 / 28.06.2022г/

Относно: Подробен устройствен план и парцеларен план за елементи на техническата инфраструктура за обект: Разширение на канална телекомуникационна мрежа от съществуващата шахта на ул. "Н. Габровски" през м. „Козлуджа“ до ул. "36", гр. Велико Търново

УВАЖАЕМИ АРХ. МАЛАКОВ,

На адрес на „Българска Телекомуникационна Компания“ ЕАД (БТК), е получено придружително писмо, с Ваш изх. 5300-22421-3#2 / 24.06.2022г., относно:

Подробен устройствен план и парцеларен план за елементи на техническата инфраструктура за обект: Разширение на канална телекомуникационна мрежа от съществуващата шахта на ул. "Н. Габровски" през м. „Козлуджа“ до ул. "36", гр. Велико Търново

съгласно чл.128а, ал.2 от ЗУТ.

Уведомявам Ви, че в обхвата на разработката не се засяга електронна съобщителна мрежа и физическа инфраструктура на БТК.

Моля да имате предвид, че предоставянето на данни от страна на БТК се осъществява на приложен хартиен носител, относим към засегнатия участък. Информацията ще бъде нанесена и заверена от наша страна, след което ще Ви бъде върната, придружена със съответното съгласувателно становище.

В очакване сме на успешна съвместна работа и ползотворно сътрудничество в бъдеще.

За допълнителна информация и координация:

diana.ivanova@vivacom.bg

M. +359 878 440 834

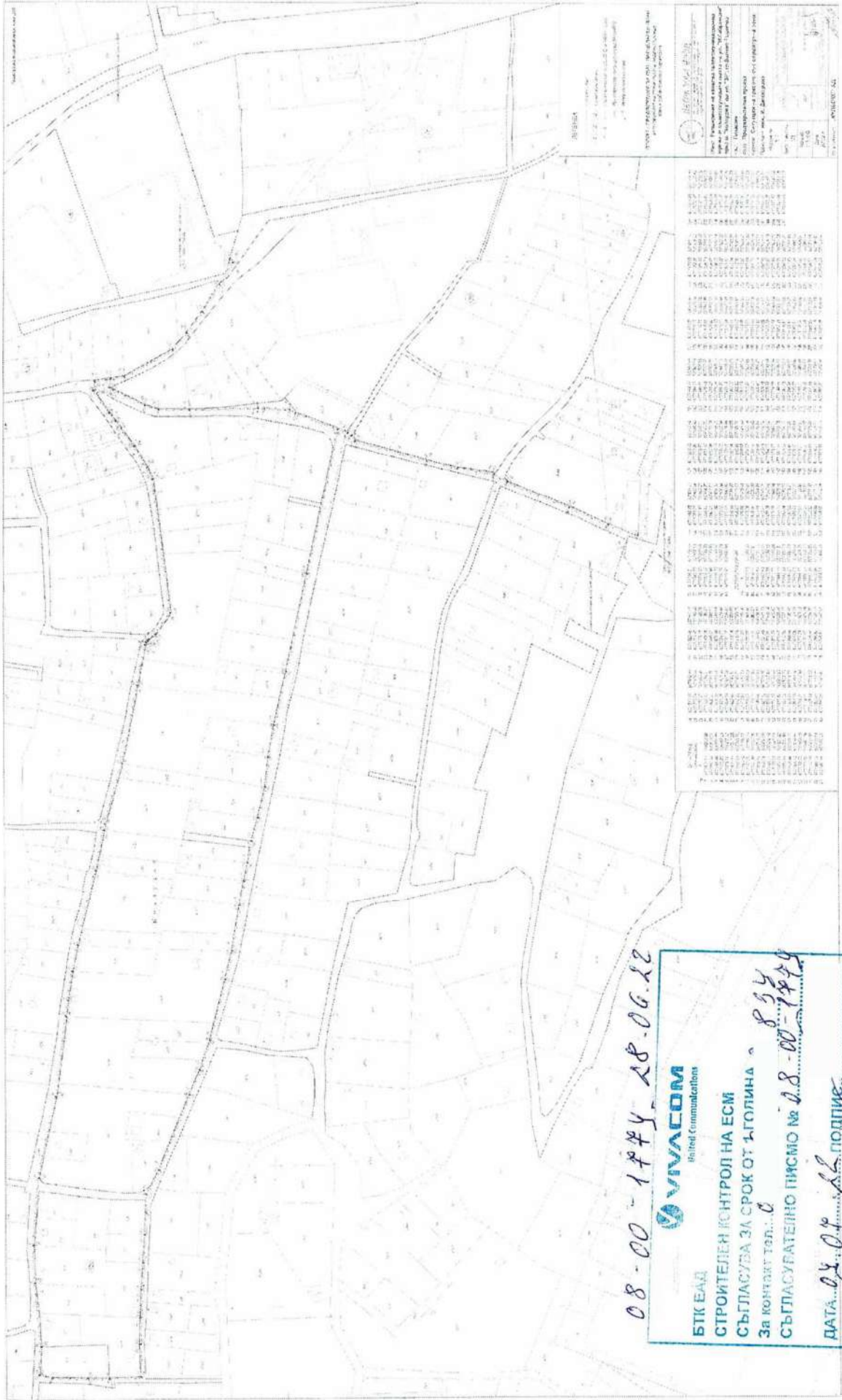
T. +359 82 821 333

С уважение:

инж. Диана Иванова

Старши специалист „Строителен режим“

„Българска телекомуникационна компания“ ЕАД



Проект: Проектно решение за проект "Изграждане на жилищно-комунална инфраструктура в с. "Свети Георгиев", община "Свети Георгиев", област "Бургас". Обект: Изграждане на жилищно-комунална инфраструктура в с. "Свети Георгиев", община "Свети Георгиев", област "Бургас". Местоположение: с. "Свети Георгиев", община "Свети Георгиев", област "Бургас". Масштаб: 1:1000 Датум: 18.06.2022	
Изработено от: <i>[Signature]</i> Проверено от: <i>[Signature]</i> Удостоверено от: <i>[Signature]</i>	Проектант: <i>[Signature]</i> Проверен: <i>[Signature]</i> Удостоверен: <i>[Signature]</i>

08-00-1774, 18.06.22


ВТК БАН
СТРОИТЕЛЕН КОНТРОЛ НА ЕСМ
СЪГЛАСУВА ЗА СРОК ОТ 1 ГОДИНА
 За контакт тел... 0
 Съгласувателно писмо № 08-00-1774
 Дата... 08.06.22... 18.06.22... подписе...

Препис-извлечение от Протокол № 34
от заседание на Общински съвет,
проведено на 23.12.2021 година

ОТНОСНО: Одобряване на задание и даване на разрешение за изработване на проект за подробен устройствен план – парцеларен план (ПУП – ПП) за трасе на линеен обект на техническата инфраструктура – подземен кабел 20 кV за външно електрозахранване на приемо-предавателна станция, в обхвата на поземлени имоти с идентификатори 10447.520.3908, 10447.520.1347, 10447.520.34 и 10447.520.461 по КККР на гр. Велико Търново

РЕШЕНИЕ № 820

На основание чл. 21, ал. 1, т. 11 от Закона за местното самоуправление и местна администрация (ЗМСМА); чл. 124а, ал. 1 от Закона за устройство на територията (ЗУТ) във връзка със заявление с вх. № 53-3309-2/14.04.2021 г., допълнено с вх. № 53-3309-2#1/15.11.2021 г., за одобряване на задание и за разрешаване изработването на проект за подробен устройствен план от „Цетин България“ ЕАД, ЕИК 206149191, седалище и адрес на управление гр. София, ж.к. Младост 4, Бизнес Парк София, сграда 6, представлявано от Петър Мудринич заедно с Петър Проза, чрез пълномощника Людмила Кърцелска; договор за наем от 30.10.2017 г., вписан с вх. рег. № 90/30.10.2017 г., акт № 206, том VIII на Служба по вписванията Велико Търново; договор за учредяване право на преминаване и право на прокарване през поземлен имот от 08.03.2021 г., вписан с вх. рег. № 2192/02.04.2021 г., дв. вх. № 2181, акт № 159, том V, дело № 1191/2021 г. на Служба по вписванията Велико Търново; договор за присъединяване на обект на потребител към електроразпределителната мрежа по реда на чл. 117, ал. 5 от Закона за енергетиката № ДАМГ007-0227/20122007-ДАМГ008-0156/18112008; писмо с изх. № К-EDN-5127/28.07.2021 г. на „Електроразпределение Север“ АД; становище с изх. № 95-Ц-28/07.05.2021 г. на „Българска телекомуникационна компания“ ЕАД; съгласувана скица-предложение от „ВиК Йовковци“ ООД с дата 11.05.2021 г.; становище с изх. № 53-3309-2#3/06.12.2021 г. от началника на отдел “Управление на собствеността” при Община Велико Търново; чл. 124а, ал. 5 от ЗУТ във връзка с чл. 117, ал. 5 и 6 от Закона за енергетиката (ЗЕ); чл. 124б, ал. 1 от ЗУТ; чл. 125, ал. 8 от ЗУТ, Великотърновският общински съвет реши:

1. Одобрява задание за изработване на проект за ПУП – ПП за трасе на линеен обект на техническата инфраструктура – подземен кабел 20 кV, в обхвата на ПИ с идентификатори 10447.520.3908, 10447.520.1347, 10447.520.34 и 10447.520.461 по КККР на гр. Велико Търново, с цел създаване на устройствена основа за външно електрозахранване на проектна ППС, която ще бъде разположена в ПИ с идентификатор 10447.520.461 по КККР на гр. Велико Търново.

2. Дава разрешение за изработване на проект за ПУП – ПП за трасе на линеен обект на техническата инфраструктура – подземен кабел 20 кV, в обхвата на ПИ с идентификатори 10447.520.3908, 10447.520.1347, 10447.520.34 и 10447.520.461 по КККР на гр. Велико Търново, с цел създаване на устройствена основа за външно електрозахранване на проектна ППС, която ще бъде разположена в ПИ с идентификатор 10447.520.461 по КККР на гр. Велико Търново.

3. При одобряване на проекта за ПУП - ПП да се представи становище на директора на Регионалната инспекция по околната среда и водите (РИОСВ) – Велико Търново.

4. По отношение на ПИ с идентификатори 10447.520.1347 и 10447.520.34 по КККР на гр. Велико Търново да се представи, при необходимост, предварително съгласие на Общински съвет Велико Търново по реда на чл. 29, ал. 1 от Закона за опазване на земеделските земи (ЗОЗЗ) за промяна на предназначението на земята.

ВЯРНО:
/М. Филипова/

ВЕНЦИСЛАВ СПИРДОНОВ
ПРЕДСЕДАТЕЛ
ОБЩИНСКИ СЪВЕТ

ОДОБРЕН & РЕШ. 820
от Протокол 34/23.12.21

ЗАДАНИЕ ЗА ИЗРАБОТВАНЕ НА ПОДРОБЕН УСТРОЙСТВЕН ПЛАН

ВИД НА ПЛАНА: Изработване ПУП-ПП.

ПРЕДСЕДАТЕЛ НА ВТОРСЪВЕТ
/ В. Спирidonov /

ОБЕКТ НА ПЛАНИРАНЕ: Кабел 20kV за външно ел. захранване на ППС 4709 разположена в ПИ 10447.520.461, м. Козлуджа, гр. Велико Търново, общ. Велико Търново.

ВЪЗЛОЖИТЕЛ: "ЦЕТИН БЪЛГАРИЯ" ЕАД

1. Основание за изготвяне на заданието:

Чл. 125, ал. 1 от ЗУТ.

2. Местоположение на площадката:

Поземлени имоти в землище гр. Велико Търново, общ. Велико Търново с идентификатори 10447.520.461, 10447.520.34, 10447.520.1347 и 10447.520.3908.

Трасето на новопроектираната подземна електропроводна линия 20kV е избрано, като започва от съществуващ стълб 20 kV, разположен в ПИ 10447.520.3908, преминава в западна посока през ПИ 10447.520.1347, след това продължава на юг през ПИ 10447.520.34 и достига до проектен трафопост в ПИ 10447.520.461, където ще бъде разположена и ППС 4709.

3. Характеристика на инвестиционното предложение:

ПУП-ПП обхваща частта от новопроектираната електропроводна линия Ср.Н от съществуващ стълб в ПИ 10447.520.3908 до проектен трафопост в ПИ 10447.520.461. Трасето в обхвата на ПУП-ПП е с дължина 252 метра и за него е предвиден сервитут с широчина 1.00 м. от всяка страна на кабелната линия.

4. Доказване на необходимостта от инвестиционното предложение

Във връзка с необходимостта от електрозахранване на ППС 4709 на „Цетин България“ ЕАД е нужно изграждане на кабелна линия 20kV от съществуващ стълб в ПИ 10447.520.3908 до проектен трафопост в ПИ 10447.520.461.

Предмет на разработката е осигуряване на нормално работно ел. захранване на ППС 4709 с цел да бъдат предлагани безпроблемно и гарантирано мобилните услуги в региона.

5. Изходни данни

При проектиране на ПУП-ПП да се ползват изходни данни – извадки от:

- АГКК
- Оглед на обекта

6. Срокове и етапи

6.1 Срок

Срокът за изработването на проекта е 1 месец от датата на възлагането и получаване на изходните данни.

6.2. Етапи

ПУП-ПП да се разработи във фаза окончателен проект.

7. Обем и съдържание

Проектът да съдържа:

7.1. Текстови материали - обяснителна записка,

Графичните материали да съдържат:

- проект за ПУП-ПП, изработен върху кадастрална карта в М 1:1000 в проекта се отразяват:

- а) границите и номерата на поземлените имоти;
- б) трасето на техническата инфраструктура;
- в) линиите, по които се извършва промяна на предназначението за линейни обекти, в т.ч. отчуждаване на имотите;
- д) сервитуните линии, с които се въвеждат сервитута и ограничения в ползването на имотите, като се означава разстоянието им до осовата линия на трасето или до крайните линии на съоръжението или площадковия обект;


Дата: април 2021г.

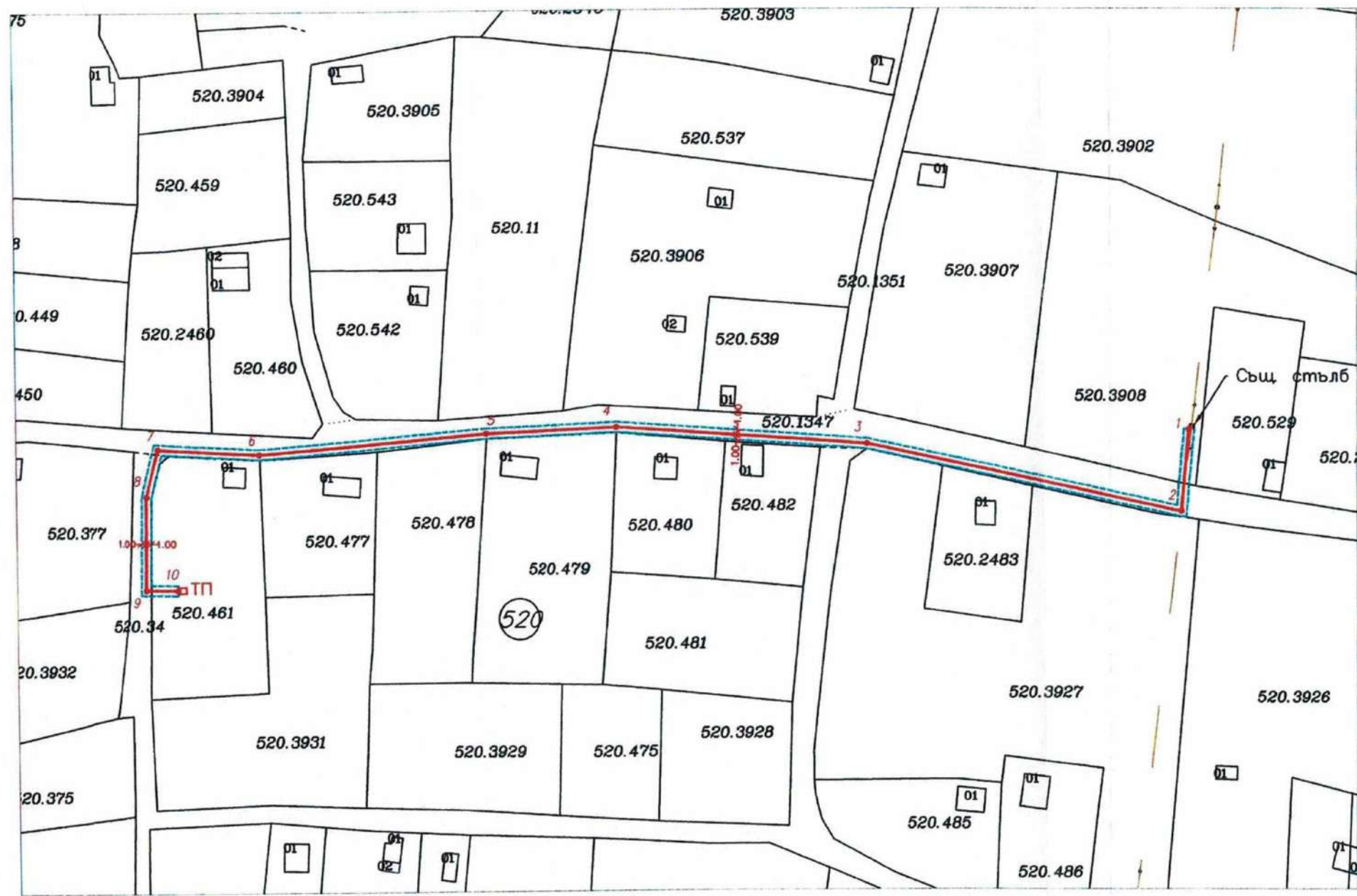
Възложител:

Проектант:

/инж.Галин Вутов /

/подпис/





КООРДИНАТЕН РЕГИСТЪР
Координатна система: БГС 2005г.

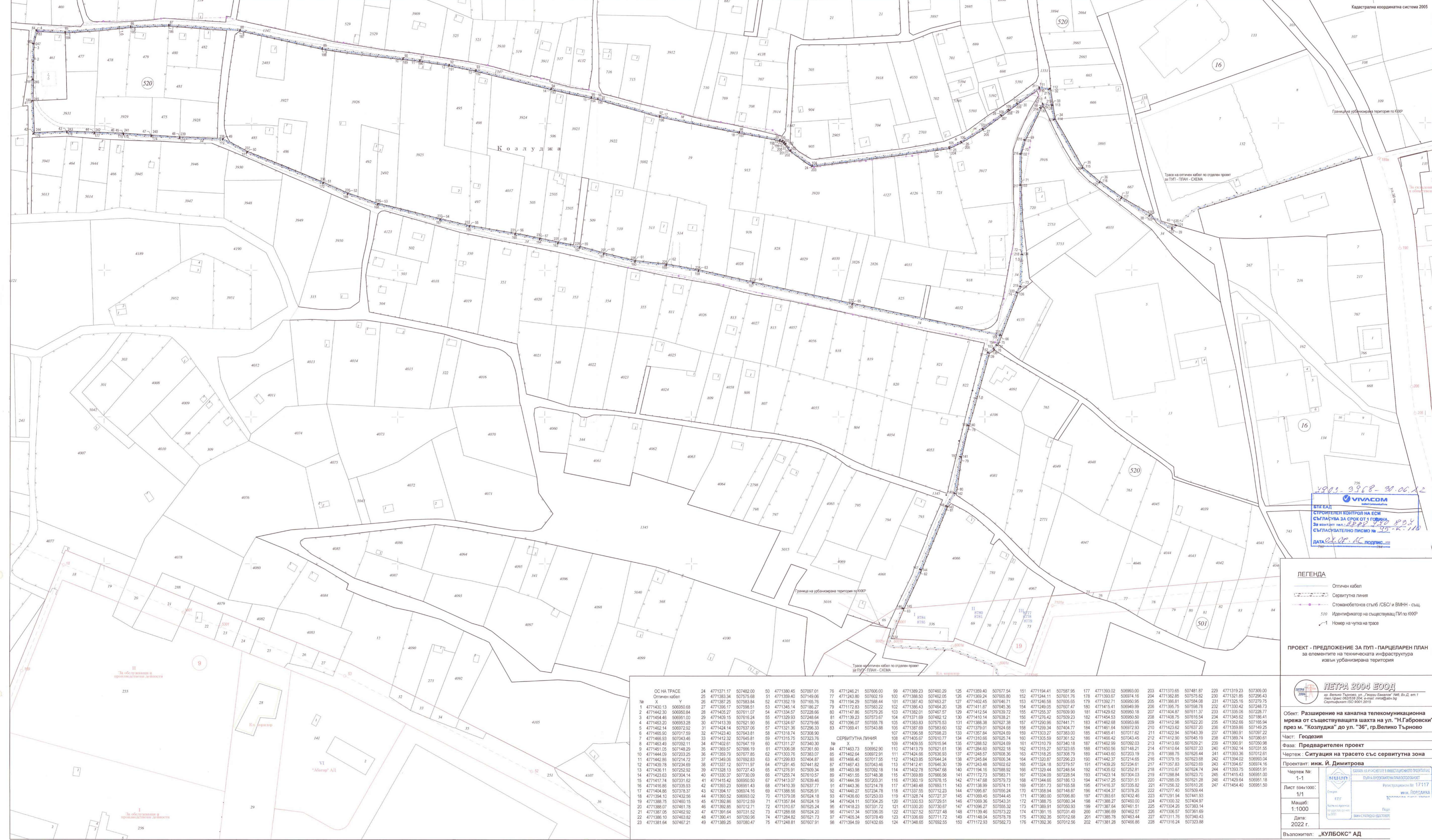
№	X(m)	Y(m)
1	4771466.68	507155.13
2	4771450.73	507153.67
3	4771463.89	507092.12
4	4771467.33	507043.46
5	4771466.30	507017.56
6	4771462.54	506972.92
7	4771463.64	506952.95
8	4771454.52	506950.60
9	4771436.53	506950.37
10	4771436.44	506956.69

ЛЕГЕНДА:

- кабел 20kV проектен
- имоти от АГКК
- - - - - Сервитут съгласно наредба No 16/9 юни 2004г.
"За сервитутите на енергийните обекти"



ОБЕКТ	Кабел 20kV за външно ел. захранване на ППС 4709 разположена в ПИ 10447.520.461, м. Козлуджа, гр. Велико Търново, общ. Велико Търново				
ВЪЗЛОЖИТЕЛ	"Цетин България" ЕАД	ЧЕРТЕЖ	Опорен план и скица-предложение към задание за ПУП- Парцеларен план		
ПРОЕКТАНТ	инж. Г. Вутов	ЧАСТ	ГЕОДЕЗИЯ	МАШАБ	M 1:1000
		ФАЗА	Прег. проект	ЛИСТ	1
ДАТА	АПРИЛ, 2021	ВС. ЛИСТА	1		



4903.9968-30.06.22
ВТК ЕАД
СТРОИТЕЛЕН КОНТРОЛ НА ЕСМ
СЪГЛАСУВА ЗА СРОК ОТ 1 ГОДИНА
За контакт: тел. 02 92 20 204 е-мил: info@vivasom.com.mk
СЪГЛАСУВАТЕЛНО ПИСМО № 05-К-110
ДАТА: 08.06.22 ПОДПИС: [Signature]

- ЛЕГЕНДА**
- Оптичен кабел
 - - - - - Сервитутна линия
 - Стомадобетонен стълб /СБС/ и ВМФН - същ.
 - 5/0 Идентификатор на съществуващ ПИ по КООР
 - 1/1 Номер на чула на трасе

ПРОЕКТ - ПРЕДЛОЖЕНИЕ ЗА ПУП - ПАРЦЕЛАРЕН ПЛАН
за елементите на техническата инфраструктура
извън урбанизирана територия

ПЕТРА 2004 ЕООД
ул. Велико Търново, ул. "Горски Белиор" №6, Вл.Д. ет.1
Тел: 02 92 20 204 е-мил: info@petra.mk
Съртификат ISO 9001:2015

Обект: Разширение на канална телекомуникационна мрежа от съществуващата шахта на ул. "Н.Габоровски" през м. "Козлуджа" до ул. "36", гр.Велико Търново

Черт.: Геодезия
Фаза: **Предварителен проект**
Черт.: **Ситуация на трасето със сервитутна зона**

Проектант: **инж. Й. Димитрова**
Чертеш №: 1-1
Лист 594x1000:
Масщаб: 1:1000
Дата: 2022 г.

Възложител: **„КУЛБОКС“ АД**

ОС НА ТРАСЕ		Оптически кабел		Сервитутна линия		СЪГЛАСУВАТЕЛНО ПИСМО № 05-К-110		
№	X	Y	№	X	Y	№	X	
1	4771430.13	506950.68	24	4771371.17	507482.00	50	4771380.45	507007.01
2	4771442.30	506950.84	25	4771383.34	507575.68	51	4771359.40	507149.06
3	4771454.45	506951.00	26	4771387.25	507583.84	52	4771352.19	507165.76
4	4771463.20	506953.28	27	4771395.17	507598.21	53	4771345.14	507196.27
5	4771462.14	506952.232	28	4771405.27	507611.07	54	4771334.57	507228.66
6	4771466.90	507017.59	29	4771409.15	507616.24	55	4771329.93	507248.64
7	4771466.93	507043.46	30	4771413.39	507621.90	56	4771324.67	507279.66
8	4771463.49	507092.11	31	4771424.14	507637.06	57	4771321.36	507296.33
9	4771451.05	507148.29	32	4771423.40	507643.81	58	4771318.74	507308.90
10	4771444.09	507203.25	33	4771412.32	507645.81	59	4771315.75	507323.76
11	4771442.86	507214.72	34	4771402.61	507647.19	60	4771311.27	507340.30
12	4771436.78	507234.89	35	4771395.57	507648.19	61	4771306.08	507361.80
13	4771435.11	507252.92	36	4771389.79	507657.85	62	4771303.76	507383.07
14	4771423.63	507304.14	37	4771349.06	507692.83	63	4771299.83	507404.87
15	4771417.74	507331.62	38	4771337.12	507711.97	64	4771291.45	507441.82
16	4771416.85	507335.33	39	4771328.13	507727.43	65	4771279.91	507479.34
17	4771394.10	507342.56	40	4771330.37	507730.09	66	4771255.74	507483.38
18	4771388.75	507460.15	41	4771415.42	507699.50	67	4771413.07	507639.46
19	4771380.07	507461.78	42	4771393.23	507651.43	68	4771410.39	507657.77
20	4771387.05	507462.92	43	4771394.17	507654.16	69	4771388.55	507626.51
21	4771386.10	507463.82	44	4771393.52	507663.02	70	4771379.08	507624.18
22	4771381.64	507467.21	45	4771382.85	507670.21	71	4771362.82	507592.24
23			46	4771382.85	507670.21	72	4771310.67	507625.24
			47	4771381.64	507631.52	73	4771288.68	507624.20
			48	4771390.41	507650.96	74	4771284.82	507621.73
			49	4771389.25	507680.47	75	4771248.81	507607.91
						76	4771246.21	507606.00
						77	4771243.80	507602.19
						78	4771194.29	507698.44
						79	4771172.83	507683.22
						80	4771147.86	507679.26
						81	4771139.23	507673.07
						82	4771096.07	507655.76
						83	4771098.41	507643.86
						84	4771483.73	506962.90
						85	4771462.64	506972.91
						86	4771466.40	507017.55
						87	4771467.43	507043.46
						88	4771463.98	507052.18
						89	4771451.55	507148.38
						90	4771444.59	507203.31
						91	4771443.36	507214.78
						92	4771440.39	507637.77
						93	4771436.60	507635.93
						94	4771424.11	507641.30
						95	4771413.79	507651.61
						96	4771392.59	507658.36
						97	4771388.59	507662.62
						98	4771382.85	507662.18
						99	4771380.45	507665.80
						100	4771380.45	507665.80
						101	4771380.45	507665.80
						102	4771402.45	507646.71
						103	4771411.87	507646.35
						104	4771371.69	507638.21
						105	4771383.83	507675.53
						106	4771387.09	507680.30
						107	4771396.58	507698.23
						108	4771405.67	507610.77
						109	4771409.55	507615.94
						110	4771412.41	507646.30
						111	4771248.66	507608.36
						112	4771423.85	507644.24
						113	4771412.41	507646.30
						114	4771402.78	507646.66
						115	4771328.74	507625.74
						116	4771288.52	507624.69
						117	4771340.48	507652.18
						118	4771318.25	507630.79
						119	4771248.66	507608.36
						120	4771248.66	507608.36
						121	4771248.66	507608.36
						122	4771248.66	507608.36
						123	4771248.66	507608.36
						124	4771248.66	507608.36
						125	4771359.40	507677.54
						126	4771369.24	507665.80
						127	4771402.45	507646.71
						128	4771411.87	507646.35
						129	4771412.54	507638.21
						130	4771410.14	507638.21
						131	4771388.38	507627.38
						132	4771378.01	507624.69
						133	4771367.84	507624.69
						134	4771359.59	507610.77
						135	4771305.59	507361.52
						136	4771468.42	507043.45
						137	4771468.42	507043.45
						138	4771468.42	507043.45
						139	4771468.42	507043.45
						140	4771468.42	507043.45
						141	4771468.42	507043.45
						142	4771468.42	507043.45
						143	4771468.42	507043.45
						144	4771468.42	507043.45
						145	4771468.42	507043.45
						146	4771468.42	507043.45
						147	4771468.42	507043.45
						148	4771468.42	507043.45
						149	4771468.42	507043.45
						150	4771468.42	507043.45
						151	4771194.41	507587.95
						152	4771244.11	507601.76
						153	4771246.58	507605.65
						154	4771249.05	507607.47
						155	4771255.37	507609.90
						156	4771276.42	507609.23
						157	4771290.96	507441.71
						158	4771299.34	507440.77
						159	4771303.27	507383.00
						160	4771305.59	507361.52
						161	4771468.42	507043.45
						162	4771468.42	507043.45
						163	4771468.42	507043.45
						164	4771468.42	507043.45
						165	4771468.42	507043.45
						166	4771468.42	507043.45
						167	4771468.42	507043.45
						168	4771468.42	507043.45
						169	4771468.42	507043.45
						170	4771468.42	507043.45
						171	4771468.42	507043.45
						172	4771468.42	507043.45
						173	4771468.42	507043.45
						174	4771468.42	507043.45
						175	4771468.42	507043.45
						176	4771468.42	507043.45
						177	4771468.42	507043.45
						178	4771468.42	507043.45
						179	4771468.42	507043.45
						180	4771468.42	507043.45
						181	4771468.42	507043.45
						182	4771468.42	507043.45
						183	4771468.42	507043.45
						184	4771468.42	507043.45
						185	4771468.42	507043.45
						186	4771468.42	507043.45
						187	4771468.42	507043.45
						188	4771468.42	507043.45
						189	4771468.42	507043.45
						190	4771468.42	507043.45
						191	4771468.42	507043.45
						192	4771468.42	507043.45
						193	4771468.42	507043.45
						194	4771468.42	507043.45
						195	4771468.42	507043.45
						196	4771468.42	507043.45
						197	4771468.42	507043.45
						198	4771468.42	507043.45
						199	4771468.42	507043.45
						200	4771468.42	507043.45
						201	4771468.42	507043.45
						202	4771468.42	507043.45

