


ДО  
ВЕЛИКОТЪРНОВСКИ  
ОБЩИНСКИ СЪВЕТ

40: НК по ос-вод  
НК по ЗПС

15.07.22

	ОБЩИНА В.ТЪРНОВО ПОЩ. КОД 5000
РЕГИСТРАЦИОНЕН ИНДЕКС И ДАТА	
09-00-003/15.07.2022	

**ПРЕДЛОЖЕНИЕ**

От Д-Р ИНЖ. ДАНИЕЛ ДИМИТРОВ ПАНОВ  
КМЕТ НА ОБЩИНА ВЕЛИКО ТЪРНОВО

ВЕЛИКОТЪРНОВСКИ ОБЩИНСКИ СЪВЕТ
РЕГИСТРАЦИОНЕН ИНДЕКС И ДАТА
№ 1269/15.07.22

**ОТНОСНО:** Отдаване под наем на земеделска земя за разполагане на техническа инфраструктура.

**УВАЖАЕМИ ОБЩИНСКИ СЪВЕТНИЦИ,**

В Общинската администрация е постъпило заявление с регистрационен индекс и дата №53-4066-1/15.04.2022 г. от „А1 Тауърс България“ ЕООД, във връзка с изтичането на договора, с който дружеството е наело обособена част с площ от 300 кв. м., от поземлен имот с идентификатор №15401.12.37 по КК и КР на с. Големаните, Община Велико Търново, представляващ поземлен имот частна общинска собственост, актуван с АЧОС №7403/27.05.2022 г. и АПАЧОС №7430/11.07.2022 г., земеделска територия, категория 6, НТП Изоставена орна земя, площ на целия имот 10 969 кв. м., находящ се в м. МОГИЛИШНИК в землището на с. Големаните, община Велико Търново за разполагане на телекомуникационни инфраструктурни съоръжения.

Граничните точки на обособената част, както и обособеният достъп до нея, са отразени в Приложение към настоящето предложение.

Изготвена е и експертна оценка от независим оценител „Инвестстрой-92“ ЕООД за определяне пазарна стойност на наемно право на ползване на земеделска земя – обособена част от имот №15401.12.37 по КК и КР на с. Големаните, Община Велико Търново, съгласно, която размерът на пазарната стойност на наемната цена за 1 година за горепозимирания имот е в размер на 2 340,00 лева.

Във връзка с гореизложеното, предлагам на Великотърновския Общински съвет да вземе следното

**РЕШЕНИЕ:**

1. На основание чл. 21, ал. 1, т. 23 от ЗМСМА, чл. 8, от ЗОС, Великотърновски Общински съвет включва в Годишната програма за управление и разпореждане с общинско имущество за 2022 г., обособена част с площ от 300 кв. м., от поземлен имот с идентификатор №15401.12.37 по КК и КР на с. Големаните, Община Велико Търново, представляващ поземлен имот частна общинска собственост, актуван с АЧОС №7403/27.05.2022 г. и АПАЧОС №7430/11.07.2022 г., земеделска територия, категория 6, НТП Изоставена орна земя, площ на целия имот 10 969 кв. м., находящ се в м. МОГИЛИШНИК в землището на с. Големаните, община Велико Търново като съгласно чл. 45, ал.1 от Закона за данъка върху добавената стойност наемът на земеделската земя е освободена доставка.


2. На основание чл. 21, ал. 1, т. 8 от ЗМСМА, чл. 8, ал. 1 и ал. 2 от ЗОС и чл. 30, ал. 5, във връзка с чл. 19, ал. 1 от ЗЕСМФИ, Великотърновски общински съвет дава съгласие за отдаване под наем на обособена част с площ от 300 кв. м., от поземлен имот с идентификатор №15401.12.37 по КК и КР на с. Големаните, Община Велико Търново, представляващ поземлен имот частна общинска собственост, актуван с АЧОС №7403/27.05.2022 г. и АПАЧОС №7430/11.07.2022 г.,

земеделска територия, категория 6, НТП Изоставена орна земя, площ на целия имот 10 969 кв. м., находящ се в м. МОГИЛИШНИК в землището на с. Големаните, община Велико Търново, за срок от 5 (пет) години при наемна цена от 2 340,00 лева за една година, за разполагане на телекомуникационни инфраструктурни съоръжения. Съгласно чл. 45, ал.1 от Закона за данъка върху добавената стойност наемът на земеделската земя е освободена доставка.

Гранични точки на обособената част както и обособеният достъп до нея са отразени в Приложение, към настоящето предложение

3. Възлага на Кмета на Община Велико Търново да предприеме необходимите административни действия за сключване на договор за отдаване под наем на обособена част с площ от 300 кв. м., от поземлен имот с идентификатор №15401.12.37 по КК и КР на с. Големаните, Община Велико Търново.

**Д-Р ИНЖ. ДАНИЕЛ ПАНОВ**  
*Кмет на Община Велико Търново*



Съгласували:

Десислава Йонкова  
*Директор Дирекция НОУС*

Маринела Джартова  
*Началник отдел УС*

Изготвил:

Кирил Кирилов  
*Старши експерт в отдел УС*

794/20.03.08

Координатна система: 1970г.



Л  
2.6

К  
2.1

М о г и л и щ и к

ПРИЛОЖЕНИЕ №1  
КЪМ ДОГОВОР ЗА ОТДАВАНЕ ПОД НАЕМ НА 300м<sup>2</sup>  
ОТ ПОЗЕМЛЕН ИМОТ №012037 ПО КВС ЗА ЗЕМЛИЩЕТО НА  
с.ГОЛЕМАНАТЕ ЕКАТЪЕ 15401, общ.ВЕЛИКО ТЪРНОВО  
за БС "НАЦОВЦИ" НА "МОБИЛТЕЛ" ЕАД  
М 1:1000

12032

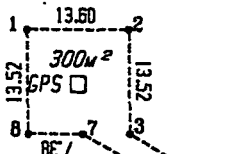
Земји по чл.19  
от ЗСПЗЗ  
Площ: 10.971дка  
Изоставена нива  
VI категория  
Стопанисващо  
от Общината

12037

Държавен  
поземлен фонд  
Площ: 10.100дка  
Изоставена нива  
VI категория  
Държавна частна  
собственост

12033

за БС "НАЦОВЦИ" НА "МОБИЛТЕЛ" ЕАД



35.03  
1:1000

ПОЛСКИ ПЪТ  
40020

65

1008

МЗГ-Държавно лесничество/ДДС  
Залесена територия  
Държавна частна собственост

236

З  
2.8

ДГФ

И  
3.9

4  
0.3

Координати на точките  
от Приложение № 1 за отдаване под наем на площ от 300кв.м  
ОТ ПОЗЕМЛЕН ИМОТ 012037 ПО КВС ЗА ЗЕМЛИЩЕТО НА  
с.ГОЛЕМАНИТЕ ЕКАТТЕ 15401, общ. ВЕЛИКО ТЪРНОВО  
за Базова станция "НАЦОВЦИ" на "МОБИЛТЕЛ" ЕАД

Номер	Изток Y [m]	Север X [m]
1	9454562.824	4658616.995
2	<del>9454576.424</del>	<del>4658616.995</del>
3	9454576.424	4658603.472
4	9454607.105	4658586.570
5	9454607.410	4658583.586
6	9454606.477	4658583.491
7	9454570.206	4658603.472
8	9454562.824	4658603.472



Съставил: .....  
/инж. Живко Иванов/

## РЕЗЮМЕ НА ДОКЛАДА

<b>ОБЕКТ НА ОЦЕНКАТА</b>	Обособена част с площ от 300 кв.метра (триста квадратни метра) от Поземлен имот с идентификатор 15401.12.37 (едно пет четири нула едно точка едно две точка три седем) по Кадастралната карта и Кадастрални регистри на село Големаните, номер по преходен план 012037 (нула едно две нула три седем), за разполагане на Базова станция от националната безжична комуникация
<b>МЕСТОПОЛОЖЕНИЕ НА ИМОТА</b>	Община Велико Търново землището на село Големаните местност „Могилишник”
<b>СОБСТВЕНИК НА ИМОТА</b>	Община Велико Търново, съгласно Акт №5016 от 24.11.2011 година за частна общинска собственост на недвижим имот
<b>ЦЕЛ НА ОЦЕНКАТА</b>	Определяна пазарна стойност на наемно право на ползване за една стопанска година на част от недвижим имот, частна общинска собственост
<b>ВЪЗЛОЖИТЕЛ</b>	Община Велико Търново Възлагателно писмо №5300-673-59#1/25.05.2022г
<b>ИЗПЪЛНИТЕЛ</b>	Независим оценител от „Инвестстрой-92” ЕООД град Велико Търново, улица „Росица” №1
<b>ДАТА НА ОЦЕНКАТА</b>	01.07.2022 година
<b>ВАЛИДНОСТ НА ОЦЕНКАТА</b>	31.12.2022 година
<b>МЕСЕЧЕН НАЕМ без ДДС</b>	<i>195,00 лева, словом сто деветдесет и пет лева без начислен ДДС</i>
<b>ГОДИШЕН НАЕМ без ДДС</b>	<i>2340,00 лева, словом: две хиляди триста и четиридесет лева, без начислен ДДС</i>
<b>НЕЗАВИСИМ ОЦЕНИТЕЛ</b> Петя _____ Георгиева – Сертификат № 100100049 от 14.12.2009 година на КНОБ за оценка на недвижими имоти	<div style="border: 1px solid black; padding: 5px; width: fit-content; margin: auto;"> <p style="font-size: small; margin: 0;">Камара на независимите оценители в България</p> <p style="font-size: x-small; margin: 0;">Оценителска правоспособност недвижими имоти</p> <p style="font-size: x-small; margin: 0;">Регистр. № 100100049 от 14.12.2009 год.</p> <p style="font-size: x-small; margin: 0;">Петя _____ Георгиева</p> </div>

55-4066-1/1510422

# A1 Towers



*М. Димитров*

До  
инж. д-р Даниел Панов –  
Кмет на Община Велико Търново  
гр. Велико Търново, пл. "Майка България" №2  
тел: 062/619 203

Относно: Договор за наем от 09.02.2012 год.

Уважаеми г-н Панов,


На основание Договор за наем от 09.02.2012 год., сключен между Община Велико Търново и „А1 Тауърс България“ ЕООД (Универсален правопроемник на „А1 България“ ЕАД), нашето дружество ползва площ от 300(триста) кв. м. от поземлен имот с идентификатор 15401.12.37, находяща се в местността „Могилешник“, в землището на с. Големаните, общ. Велико Търново, обл. Велико Търново за монтиране и използване на телекомуникационни съоръжения.

Предвид това, че срокът на цитирания договор за наем е изтекъл на 09.02.2022 година, с настоящото изразяваме желание да продължим ползването на гореописания имот, като сключим нов договор за наем, при спазване на всички законоустановени процедури.

Във връзка с горното, моля, да обърнете внимание на възможността за сключване на договор за наем без провеждане на тръжна процедура на основание чл. 30, ал. 5 във връзка с чл. 19, ал. 1 от Закона за електронните съобщителни мрежи и физическа инфраструктура (обн. бр. 21 на ДВ).

Очакваме Вашето становище.

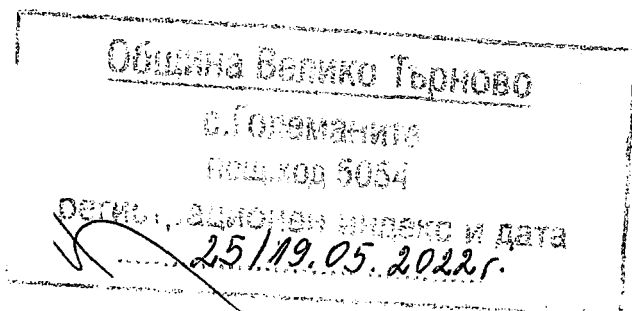
С уважение:  
Андрей Борисов –  
Главен оперативен директор  
„А1 Тауърс България“ ЕООД



Лице за контакт:  
Жулиена Костадинова тел. 0882 203307

*А. Керемид*

*М. Стойчева*  
Кметско наместничество с. Големаните, Община Велико Търново



1029-00-9/250522

До  
Инж. Даниел Панов  
Кмет Община В. Търново

**СТАНОВИЩЕ**  
от Веселина Стойчева – кметски наместник с. Големаните

Във връзка с постъпило заявление № 53-4066-1/15.04.2022г. от „А 1 Тауърс България“ ЕООД за наемане на обособена част с площ 300 кв.м. от поземлен имот ЧОС в местността МОГИЛИЩНИК в землището на с. Големаните за разполагане на базова станция от националната безжична комуникация и сключване на нов договор за наем поради изтичане на стария договор и във връзка с подготовката на съответната процедура давам своето положително становище за извършване на същата.

Веселина Стойчева  
Км. наместник  
с. Големаните




*В. Стойчева*



РЕПУБЛИКА БЪЛГАРИЯ 96 в. 1152 11-06-2022  
 МИНИСТЕРСТВО НА РЕГИОНАЛНОТО РАЗВИТИЕ И БЛАГОУСТРОЙСТВОТО И  
 МИНИСТЕРСТВОТО НА ПРАВОСЪДИЕТО  
 ОБЩИНА ВЕЛИКО ТЪРНОВО ОБЛАСТ ВЕЛИКО ТЪРНОВО

УТВЪРЖДАВАМ

КМЕТ НА ОБЩИНА:  
 д-р инж. ДАНИЕЛ ПАНОВ  
 (име, фамилия)




Вписване по ЗСПВ / дело № 120 г.  
 Служба по вписванията: стр. 1  
 Имотна партида  
 СЪДИЯ ПО ВПИСВАНИЯТА: 20.06.2022  
 (име, фамилия)

**АКТ № 7403**  
 ЗА ЧАСТНА ОБЩИНСКА СОБСТВЕНОСТ

Регистър 38


Досие 7403



1. ДАТА НА СЪСТАВЯНЕ	27.05.2022 г.
2. ПРАВНО ОСНОВАНИЕ	чл.56, ал.1; чл.59, ал.1; чл.2, ал.1, т.2 от ЗОС; чл.25, ал.1 от ЗСПЗЗ и §4 от ПЗР на ЗСПЗЗ Продължава в графа Забележки
3. ВИД И ОПИСАНИЕ НА ИМОТА	Изоставена орна земя, /Земи по §4 от ПЗР на ЗСПЗЗ/, представляваща поземлен имот с идентификатор 15401.12.37 /едно пет четири нула едно точка едно две точка три седем/ по кадастралната карта и кадастрални регистри на гр. В. Търново, с площ 10969 /десет хиляди деветстотин шестдесет и девет/ кв.м., Шеста категория, м. "Могилищник" в землището на с. Големаните. Продължава в графа Забележки
4. МЕСТОНАХОЖДЕНИЕ НА ИМОТА	с. Големаните, местност "Могилищник" ПИ с идентификатор 15401.12.37 по КККР на гр. Велико Търново. Номер по предходен план: 012037 Продължава в графа Забележки
5. ГРАНИЦИ НА ИМОТА	ПИ с идентификатори: 15401.40.20, 15401.12.33, 15401.1.8
6. ДАНЪЧНА ОЦЕНКА НА ИМОТА КЪМ МОМЕНТА НА УТВЪРЖДАВАНЕ НА АКТА:	799.60 лв. /седемстотин деветдесет и девет лева и шестдесет стотинки/



7. СЪСОБСТВЕНИЦИ	
8. НОМЕР И ДАТА НА СЪСТАВЕНИ ПО-РАНО АКТОВЕ	АОС №5016/24.11.2011г.
9. ПРЕДОСТАВЕНИ ПРАВА ЗА УПРАВЛЕНИЕ: Кмет на Община ВЕЛИКО ТЪРНОВО - чл.12, ал.5 от ЗОС.	
10. АКТОСЪСТАВИТЕЛ: Павлина Желязкова - Главен експерт в Отдел УС	
11. ЗАБЕЛЕЖКИ: Към графа 2. Правно основание Скица №15-498902-10.05.2022 г. на СГКК - В. Търново; Удостоверение за характеристики на имота №25-135513-10.05.2022г. на СГКК - В.Търново и Удостоверение №5401002831/23.05.2022г. за данъчна оценка на имота.  Към графа 3. Вид и описание на имота Със Заповед № СА-02-11-9/25.09.2009г. на Областен управител на област Велико Търново се одобрява плана на новообразуваните имоти на земеделски земи, предоставени за ползване на граждани въз основа на актове по § 4 от ПЗР на ЗСПЗЗ, землище с.Големаните. Със Заповед РД-18-265/31.01.2018г. на Изпълнителен Директор на АГКК са одобрени кадастрална карта и кадастрални регистри на с. Големаните.	





РЕПУБЛИКА БЪЛГАРИЯ

МИНИСТЕРСТВО НА РЕГИОНАЛНОТО РАЗВИТИЕ И БЛАГОУСТРОЙСТВОТО И

МИНИСТЕРСТВОТО НА ПРАВОСЪДИЕТО

ОБЩИНА ВЕЛИКО ТЪРНОВО ОБЛАСТ ВЕЛИКО ТЪРНОВО

УТВЪРЖДАВАМ: .....

(подпис и печат)

КМЕТ НА ОБЩИНА:  
д-р инж. ДАНИЕЛ ПАНОВ  
(име, фамилия)



Вписване по ЗОПВ № 5434


Служба по вписванията: том 117 / дано № 256/2022

СЪДИЯ ПО ВПИСВАНИЯТА:

.....

(име, фамилия)

Служба по вписванията гр. Велико Търново  
Служба по вписванията: том 117 / дано № 256/2022  
Партидна книга: том ..... стр. ....



А К Т № 7430  
ЗА ПОПРАВКА НА АКТ  
ЗА ЧАСТНА ОБЩИНСКА СОБСТВЕНОСТ № 7403/27.05.2022г.

Регистър 38

Досие 7430

1. ДАТА НА СЪСТАВЯНЕ

11.07.2022 г.

2. ПРАВНО ОСНОВАНИЕ

чл.56, ал.1 и чл.60, ал.3 от ЗОС; чл. 20 от НАРЕДБА № 8 от 17.12.2009 г. за утвърждаване на образците на АОС, на досие на имот-общ. собственост и на регистрите, предвидени в ЗОС и за определяне реда за съставянето, воденето и съхраняването им.  
В графа №2 „Правно основание“  
ВМЕСТО: „чл.56, ал.1; чл.59, ал.1; чл.2, ал.1, т.2 от ЗОС; чл.25, ал.1 от ЗСПЗЗ и §4 от ПЗР на ЗСПЗЗ“  
ДА СЕ ЧЕТЕ: „чл.56, ал.1; чл.59, ал.1; чл.2, ал.1, т.7 от ЗОС; чл.19, ал.1 от ЗСПЗЗ, във връзка с чл.45в, ал.7 от ППЗСПЗЗ,  
Продължава е графа Забележки

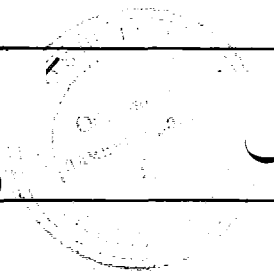
3. ВИД И ОПИСАНИЕ НА ИМОТА

В графа №3 " Вид и описание на имота"  
ВМЕСТО: "Земни по §4 от ПЗР на ЗСПЗЗ "  
ДА СЕ ЧЕТЕ: "земи по чл.19 от ЗСПЗЗ"

4. МЕСТОНАХОЖДЕНИЕ НА ИМОТА

с. Големаните, местност "Могилищник"  
ПИ с идентификатор 15401.12.37 по КККР на с. Големаните.

5. ГРАНИЦИ НА ИМОТА

6. ДАНЪЧНА ОЦЕНКА НА ИМОТА КЪМ МОМЕНТА НА УТВЪРЖДАВАНЕ НА АКТА:		
7. СЪСОБСТВЕНИЦИ		
8. НОМЕР И ДАТА НА СЪСТАВЕНИ ПО-РАНО АКТОВЕ		
9. ПРЕДОСТАВЕНИ ПРАВА ЗА УПРАВЛЕНИЕ: Кмет на Община Велико Търново - чл.12, ал.5 от ЗОС.		
10. АКТОСЪСТАВИТЕЛ: Павлина Желязкова – главен експерт в Отдел "УС"		 ... (Подпис)
11. ЗАБЕЛЕЖКИ: Решение № 10/19.12.2008г. с Приложение №1, към раздел I, т.1 към него, Заповед №РД-14-152/ 23.12.2008 г. на Директора на ОД "Земеделие" гр. Велико Търново“		



## СЛУЖБА ПО ГЕОДЕЗИЯ, КАРТОГРАФИЯ И КАДАСТЪР - ГР. ВЕЛИКО ТЪРНОВО

5000, ПОЩЕНСКА КУТИЯ – 331, Бул. "Цар Т.СВЕТΟΣЛАВ" №59, 062/622536; 623889,  
veliko.tarnovo@cadastre.bg, БУЛСТАТ:130362903

### СКИЦА НА ПОЗЕМЛЕН ИМОТ № 15-498902-10.05.2022 г.

Поземлен имот с идентификатор 15401.12.37

С. Големаните, общ. Велико Търново, обл. Велико Търново

По кадастралната карта и кадастралните регистри, одобрени със Заповед РД-18-265/31.01.2018 г.  
на ИЗПЪЛНИТЕЛЕН ДИРЕКТОР НА АГКК

Последно изменение на кадастралната карта и кадастралните регистри, засягащо поземления имот:  
няма данни за изменение

Адрес на поземления имот: с. Големаните, местност МОГИЛИШНИК

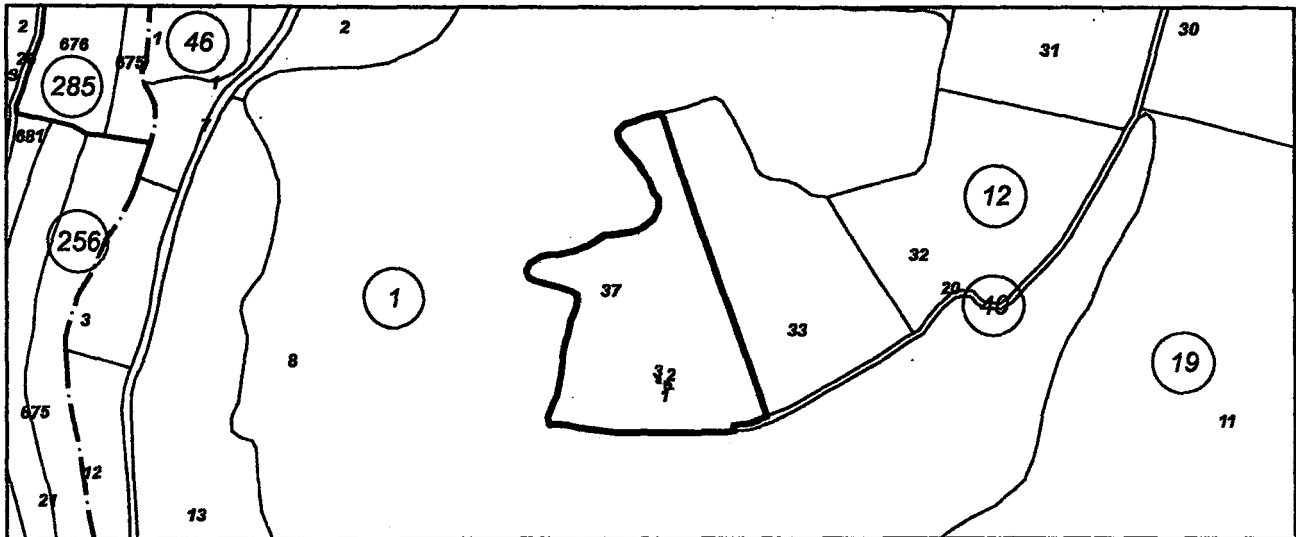
Площ: 10969 кв. м

Трайно предназначение на територията: Земеделска

Начин на трайно ползване: Изоставена орна земя

Категория на земята: 6

Координатна система ККС2005



М 1:4000

Преишен идентификатор: няма

Номер по предходен план: 012037

Съседи: 15401.40.20, 15401.12.33, 15401.1.8

Собственици по данни от КРНИ:

1. 000133634, ОБЩИНА ВЕЛИКО ТЪРНОВО

площ 10971 кв. м от правото на собственост

Акт за частна общинска собственост № 5016 от 24.11.2011г., издаден от ОБЩИНА ВЕЛИКО ТЪРНОВО

Сгради, които попадат върху имота


1. Сграда 15401.12.37.1: застроена площ 7 кв. м, брой етажи 1, предназначение: Сграда на съобщенията

2. Сграда 15401.12.37.2: застроена площ 2 кв. м, брой етажи 1, предназначение: Сграда на съобщенията

3. Сграда 15401.12.37.3: застроена площ 3 кв. м, брой етажи 1, предназначение: Сграда за енергопроизводство

Скица № 15-498902-10.05.2022 г. издадена въз основа на  
заявление с входящ № 01-249762-05.05.2022 г.





Исходящ № 25-135513-10.05.2022 г.

стр. 1 от 1

**УДОСТОВЕРЕНИЕ**  
**за характеристики на поземлен имот**  
**в Земеделска територия**

Службата по геодезия, картография и кадастър - ГР. ВЕЛИКО ТЪРНОВО, във връзка със заявление с вх. № 01-249762-05.05.2022 г., издава на **ОБЩИНА ВЕЛИКО ТЪРНОВО**

настоящото удостоверение за характеристика на поземлен имот с идентификатор **15401.12.37**, в землището на **Големаните**:

Трайно предназначение на територията: **Земеделска**

Начин на трайно ползване на поземления имот: **Изоставена орна земя**


Площ: **10969** кв. м

Адрес на поземления имот: **с. Големаните, местност МОГИЛИШНИК**

Категория на земята при неполивни условия: **6**

Местоположение на поземления имот спрямо строителните граници на населеното място, в което се намира:  
от 1 до 3 км

Местоположение на поземления имот спрямо пътната мрежа с трайна настилка:  
до 1 км



Изработил: .....  
**/Петя Ячева/**



ОБЛАСТ В.ТЪРНОВО  
ОБЩИНА ВЕЛИКО ТЪРНОВО  
ДИРЕКЦИЯ МДТ  
5000 гр.ВЕЛИКО ТЪРНОВО пл.МАЙКА БЪЛГАРИЯ N: 2

Изм. № 5401002831 / 23.05.2022 г.

### УДОСТОВЕРЕНИЕ ЗА ДАНЪЧНА ОЦЕНКА ПО ЧЛ.264, АЛ.1 ОТ ДОПК

Настоящото удостоверение се издава на основание чл. 3 от Приложение № 2 към ЗМДТ и чл. 264, ал. 1 от ДОПК на

#### ОБЩИНА ВЕЛИКО ТЪРНОВО

ЕИК по БУЛСТАТ 000133634

Адрес за кореспонденция

пл. МАЙКА БЪЛГАРИЯ № 2, гр. ВЕЛИКО ТЪРНОВО 5000

в уверение на това, че съгласно нормите за оценка по Приложение №2 от ЗМДТ за имот находящ се в 5070 с.ГОЛЕМАНИТЕ , описание на земята: м-ст "Могилишник" и представляващ - земеделска земя

Вид зем. земя	Идентификатор	Категория	Площ, кв.м	Дан. оценка лв.
Ниви	15401.12.37	Категория VI	10969.00	799.60

данъчната оценка на гореописания имот е: 799.60 лв. словом:  
СЕДЕМСТОТИН ДЕВЕТДЕСЕТ И ДЕВЕТ ЛВ. И 60 СТ.

На основание чл.264, ал.1 от ДОПК, след извършена проверка удостоверявам, че лицата - собственици

1. ОБЩИНА ВЕЛИКО ТЪРНОВО, ЕГН/БУЛСТАТ: 000133634 - няма непогасени задължения за имота

Удостоверението за данъчна оценка е валидно до 31.12.2022 г.

Прехвърлянето или учредяването на вещни права върху недвижими имоти или наследствени права, включващи недвижими имоти, включването на недвижими имоти или вещни права върху недвижими имоти като непарични вноски в капитала на търговски дружества, вписването на ипотека или особен залог се допуска, ако прехвърлителят, съответно учредителят, ипотекарният длъжник или залогодателят представи декларация, че няма непогасени, подлежащи на принудително изпълнение публични държавни и общински задължения (чл. 264, ал. 1 ДОПК).

Настоящото се издава по искане Вх. № 5401002831/23.05.2022 г., за да послужи пред

Удостоверението се издава по данни на ОБЩИНА ВЕЛИКО ТЪРНОВО , актуални към 23.05.2022 г.

Подпис: .....

Издад: Мария Георгиева  
старши експерт- орган по приходите

