**ОБЩИНА В. ТЪРНОВО**  
ПОЩ. КОД 5000

---

РЕГИСТРАЦИОНЕН ИНДЕКС И ДАТА

09-00-426/13.05.2022

ДО  
ВЕЛИКОТЪРНОВСКИ  
ОБЩИНСКИ СЪВЕТ

Рх № 2163/13.05.22г.

**ПРЕДЛОЖЕНИЕ**

от д-р инж. **ДАНИЕЛ ДИМИТРОВ ПАНОВ**  
**КМЕТ НА ОБЩИНА ВЕЛИКО ТЪРНОВО**

ОТНОСНО: Дарение на недвижим имот

**УВАЖАЕМИ ОБЩИНСКИ СЪВЕТНИЦИ,**

10: ПК ~ ОС-601  
ПК ~ УТТД  
15.05.22

Община Велико Търново е собственик на недвижим имот, находящ се в урбанизираната територия на гр. Велико Търново, ул. „Йонова“ №14, а именно поземлен имот с идентификатор №10447.503.326 по КККР на гр. Велико Търново, с площ 10 142 кв.м., с начин на трайно ползване: Незастроен имот за спортен обект. С Договор от 23.07.2021 г. върху описания имот е учредено безвъзмездно право на строеж за срок от 30 /тридесет/ години, за възстановяване на затревен футболен терен с естествено покритие за провеждане на тренировъчна и състезателна дейност, с игрално поле с размери 100 м./60 м. и обща затревена площ в размер на 8 000 кв.м., както и за изграждане на необходимите за функционирането му съоръжения на техническата инфраструктура, в полза на Сдружение „Български футболен съюз“.

В западната част на имота е разположен поземлен имот с идентификатор №10447.503.331 по КККР на гр. Велико Търново, с начин на трайно ползване: За електроенергийно производство и сграда с идентификатор №10447.503.331.1, с предназначение: Сграда за електропроизводство по КККР на гр. Велико Търново, актувани с АДС №5807/28.01.1994 г. Съгласно процедираните технически проекти, сградата е предвидена за събаряне във връзка с предстоящото строителство в общинския имот. Предвидено е изграждане на нов съвременен трафопост в поземлен имот с идентификатор №10447.503.327 по КККР на гр. Велико Търново, с площ 94 кв.м., с начин на трайно ползване: За електроенергийно производство, собственост на Община Велико Търново на основание акт за частна общинска собственост №6033/21.03.2015 г.

Предвид бъдещите инвестиционни намерения на Община Велико Търново и с оглед спазване на всички законови изисквания, предлагам да бъдат извършени две насрещни дарения на недвижими имоти, както следва:

- „Електроразпределение Север“ АД гр. Варна да дари на Община Велико Търново собствения си поземлен имот с идентификатор №10447.503.331 по КККР на гр. Велико Търново, с начин на трайно ползване: За електроенергийно производство, актуван с АДС №5807/28.01.1994 г.;
- От своя страна Община Велико Търново да дари на „Електроразпределение Север“ АД гр. Варна собствения си поземлен имот с идентификатор №10447.503.327 по КККР на гр. Велико Търново, с площ 94 кв.м., с начин на трайно ползване: За електроенергийно производство, актуван с акт за частна общинска собственост №6033/21.03.2015 г.

Считам предложението за приемливо и удовлетворяващо и двете страни, без да нарушава техните интереси.

Във връзка с горното предлагам на Великотърновски Общински съвет да вземе следното

**РЕШЕНИЕ:**

1. На основание чл. 21 ал. 1 т. 23 от ЗМСМА и чл. 8 ал. 9 от ЗОС, Великотърновски общински съвет включва в Годишната програма за управление и разпореждане с имоти общинска собственост за 2022 г. недвижими имоти:

- поземлен имот с идентификатор №10447.503.327 по КККР на гр. Велико Търново, с площ 94 кв.м., с начин на трайно ползване: За електроенергийно производство, актуван с акт за частна общинска собственост №6033/21.03.2015 г. – за извършване на дарение;
- поземлен имот с идентификатор №10447.503.331 по КККР на гр. Велико Търново, с начин на трайно ползване: За електроенергийно производство, актуван с АДС №5807/28.01.1994 г. – за придобиване;

2. На основание чл. 21, ал. 1, т. 8 от ЗМСМА, чл. 35, ал. 5 от ЗОС, чл.7 ал.10 и чл.13 ал.1 от НРПУРОИ, Великотърновски общински съвет дава съгласие да бъде извършено дарение на недвижим имот частна общинска собственост, както следва:

- поземлен имот с идентификатор №10447.503.327 /едно нула четири четири седем точка пет нула три точка три две седем/ по Кадастралната карта и кадастралните регистри на гр. Велико Търново, с площ 94 кв.м. /деветдесет и четири квадратни метра/, с начин на трайно ползване: За електроенергийно производство, а по ПУП на гр. Велико Търново представляващ урегулиран поземлен имот XXII /двадесет и две/ от строителен квартал 28 /двадесет и осем/, актуван с акт за частна общинска собственост №6033/21.03.2015 г.; в полза на „Електроразпределение Север“ АД гр. Варна, бул. „Владислав Варненчик“ №258, Варна Тауърс, Кула Е. Пазарната цена на имота, определена с протокол за експертна оценка, изготвен от оценител на имоти, регистриран по ЗНО, е в размер на 51 900,00 лв. /петдесет и една хиляди и деветстотин лева/.

3. Дарението да бъде извършено при условие, че „Електроразпределение Север“ АД гр. Варна, бул. „Владислав Варненчик“ №258, Варна Тауърс, Кула Е, дари на Община Велико Търново собствения си недвижим имот, а именно:

- поземлен имот с идентификатор №10447.503.331 /едно нула четири четири седем точка пет нула три точка три три едно/по Кадастралната карта и кадастралните регистри на гр. Велико Търново, с площ 94 кв.м. /деветдесет и четири квадратни метра/, с начин на трайно ползване: За електроенергийно производство, актуван с АДС №5807/28.01.1994 г. Пазарната цена на имота, определена с протокол за експертна оценка, изготвен от оценител на имоти, регистриран по ЗНО, е в размер на 51 900,00 лв. /петдесет и една хиляди и деветстотин лева/.

4. Всички необходимо присъщи разходи по сделката да бъдат за сметка на Община Велико Търново.

5. Възлага на Кмета на Община Велико Търново да осъществи всички необходими административни действия по изпълнение на настоящото решение, съгласно разпоредбите на Закона за общинска собственост и Наредбата за реда на придобиване, управление и разпореждане с общинско имущество.

ЗА КМЕТ:

**СНЕЖАНА ДАНЕВА-ИВАНОВА**  
**ЗАМ.-КМЕТ „ФИНАНСИ“ НА ОБЩИНА ВЕЛИКО ТЪРНОВО**  
/съгласно Заповед № РД 22-881 от 11.05.2022 г.  
На Кмета на Община Велико Търново/



# РЕЗЮМЕ НА ДОКЛАДА

<b>ОБЕКТ НА ОЦЕНКАТА</b>	Поземлен имот 10447.503.327 (едно нула четири четири седем точка пет нула три точка три две седем) по Кадастралната карта и Кадастрални регистри на град Велико Търново, с НТП: за електроенергийно производство, а по ПУП - План за регулация на града представлява УПИ XXII (урегулиран поземлен имот двадесет и две римско) от квартал №28 (двадесет и осем), с отреджана „техническа инфраструктура“, с площ 94,00 кв.м (деветдесет и четири квадратни метра)
--------------------------	---

<b>МЕСТОПОЛОЖЕНИЕ НА ИМОТА</b>	град Велико Търново улица „Йоновка“ №16 „А“ ПИ 10447.503.327; УПИ XXII, квартал №28
--------------------------------	---

<b>СОБСТВЕНИК НА ИМОТА</b>	Община Велико Търново съгласно Акт №6033/21.03.2015 година за частна общинска собственост на недвижим имот
----------------------------	--

<b>ЦЕЛ НА ОЦЕНКАТА</b>	Определяне пазарна стойност на недвижим имот, собственост на Община Велико Търново, за осъществяване на две насрещни дарения с имот, собственост на „Електроразпределение Север“ АД
------------------------	---

<b>ВЪЗЛОЖИТЕЛ</b>	Община Велико Търново възлагателно писмо №5300-673-43#1/26.04.2022 г.
-------------------	--

<b>ИЗПЪЛНИТЕЛ</b>	Независим оценител от „Инвестстрой-92“ ЕООД град Велико Търново, улица „Росица“ №1
-------------------	---

**Пазарна стойност на Поземлен имот 10447.503.327 по КК и КР на град Велико Търново, улица „Йоновка“ №16 „А“, в размер на:**  
**51 900 лева, без начислен ДДС**

словом: *петдесет и една хиляди и деветстотин лева,*

*без начислен ДДС*

<b>ДАТА НА ОЦЕНКАТА</b>	03.05.2022 година
-------------------------	-------------------

<b>ВАЛИДНОСТ НА ОЦЕНКАТА</b>	03.11.2022 година
------------------------------	-------------------

<b>НЕЗАВИСИМ ОЦЕНИТЕЛ</b> Петя Георгиева – Сертификат № 100100049 от 14.12.2009 година на КНОБ за оценка на недвижими имоти	<table border="1"> <tr> <td>                 Камера на независимите оценители в България                  Оценителна правоспособност                  недвижими имоти                  Регистр. № 100100049 от 14.12.2009 год.                  Петя Георгиева             </td> </tr> </table>	Камера на независимите оценители в България Оценителна правоспособност недвижими имоти Регистр. № 100100049 от 14.12.2009 год. Петя Георгиева
Камера на независимите оценители в България Оценителна правоспособност недвижими имоти Регистр. № 100100049 от 14.12.2009 год. Петя Георгиева		

91-00-27/1/2403/1

г-н Панов - кмет  
г. Велико Търново  
Майка България №2  
, Велико Търново.

свещения номер №6080708/23.03.2022г.

осно: писмено искане с Ваш изх.№91-00-27/31.01.2022г.

Уважаеми господин Панов,

Във връзка с постъпило Ваше писмено искане с Ваш изх.№91-00-01.2022г., с което отправяте предложение за дарение на недвижими имоти, намиращи се в гр. Велико Търново, Ви предоставяме следната информация:


Електроразпределение Север АД приема предложената от Вас процедура по излизане на две насрещни дарения на недвижим имоти. За целта, приложено Ви остава копие на АДС №5807/28.01.1994г. и остава на разположение за двайсет действия по процедурата.

При възникнали допълнителни въпроси можете да се свържете с нас денонощно по телефон: 0700 16 161 или на имейл: [info@erpsever.bg](mailto:info@erpsever.bg).

Предложение: Съгласно текста


Съгласно предложението,

Галина Драганова  
Специалист  
Връзки с клиенти



Галина Митева  
Специалист  
Връзки с клиенти

РОРАЗПРЕДЕЛЕНИЕ СЕВЕР АД  
УЛ. ВАРНЕВЧИК №258  
ТАУЪРС, КУЛА Е  
РНА 9009



ЕНЕРГО – ПРО ГОРНА ОРЯХОВИЦА  
ЪБЕДИНЕНИЕ” 151  
РНА ОРЯХОВИЦА

АЕМИ ГОСПОЖИ И ГОСПОДА,

Община Велико Търново е собственик на недвижим имот, находящ се в урбанизираната рия на гр. Велико Търново, ул. „Йоновка“ №14, а именно поземлен имот с идентификатор 7.503.326 по КККР на гр. Велико Търново, с площ 10 142 кв.м., с начин на трайно ползване: роен имот за спортен обект. С Договор от 23.07.2021 г. върху описания имот е учредено мездно право на строеж за срок от 30 /тридесет/ години, за възстановяване на затревен футболен с естествено покритие за провеждане на тренировъчна и състезателна дейност, с игрално поле с ри 100 м./60 м. и обща затревена площ в размер на 8 000 кв.м., както и за изграждане на одимите за функционирането му съоръжения на техническата инфраструктура, в полза на кение „Български футболен съюз“.

В западната част на имота е разположен поземлен имот с идентификатор №10447.503.331 по ' на гр. Велико Търново, с начин на трайно ползване: За електроенергийно производство и сграда с ификатор №10447.503.331.1, с предназначение: Сграда за електропроизводство по КККР на гр. ко Търново, актувани с АДС №5807/28.01.1994 г. Съгласно процедираните технически проекти, ата е предвидена за събаряне във връзка с предстоящото строителство в общинския имот. видено е изграждане на нов съвременен трафопост в поземлен имот с идентификатор 447.503.327 по КККР на гр. Велико Търново, с площ 94 кв.м., с начин на трайно ползване: За роенергийно производство, собственост на Община Велико Търново на основание акт за частна анска собственост №6033/21.03.2015 г.

Предвид бъдещите инвестиционни намерения на Община Велико Търново и с оглед спазване на ки законови изисквания, Ви предлагаме да бъдат извършени две насрещни дарения на недвижимими ги, както следва:

- „Електроразпределение Север“ АД гр. Варна да дари на Община Велико Търново собствения си поземлен имот с идентификатор №10447.503.331 по КККР на гр. Велико Търново, с начин на трайно ползване: За електроенергийно производство, актуван с АДС №5807/28.01.1994 г.;
- От своя страна Община Велико Търново да дари на „Електроразпределение Север“ АД гр. Варна собствения си поземлен имот с идентификатор №10447.503.327 по КККР на гр. Велико Търново, с площ 94 кв.м., с начин на трайно ползване: За електроенергийно производство, актуван с акт за частна общинска собственост №6033/21.03.2015 г.

Считам отправеното предложение за приемливо и удовлетворяващо и двете страни, без да шушава техните интереси. Моля за Вашето писмено становище по отправеното предложение.

р инж. ДАНИЕЛ ПАНОВ  
ИЕТ НА ОБЩИНА ВЕЛИКО ТЪРНОВО

зготвил:  
аринела Джартова  
ачалник отдел УС



ISO 9001:2015  
ISO 14001:2015



РЕПУБЛИКА БЪЛГАРИЯ

МИНИСТЕРСТВО НА РЕГИОНАЛНОТО РАЗВИТИЕ

МИНИСТЕРСТВО НА ПРАВОСЪДИЕТО

ОБЩИНА ВЕЛИКО ТЪРНОВО

Област Велико Търново - 03: 2015  
 Акт № 192 том V / дело № /20 г.  
 Поступила книга: том \_\_\_\_\_ стр. \_\_\_\_\_  
 Вписване по ЗС/ПВ:  
 Служба по вписванията:  
 Д.Т. кв. № 28 от 11.03.2015 г.  
 Седмичен вписвател:  
 Седмичен вписвател:

ТВЪРЖДАВАМ:



ЗМЕТ НА ОБЩИНАТА  
 ДАНИЕЛ ДАНОВ  
 (име и фамилия)



А К Т № 6033

ЗА ЧАСТНА ОБЩИНСКА СОБСТВЕНОСТ

Регистър: 31  
 Досие: 6033

1. ДАТА НА СЪСТАВЯНЕ	21.03.2015 г., гр. ВЕЛИКО ТЪРНОВО
2. ПРАВНО ОСНОВАНИЕ	НА ОСНОВАНИЕ: чл.56, ал.1, чл.59, ал.2 от ЗОС, Скица №15-89792-05.03.2015г. на СГКК - Велико Търново, Скица №801102-101/ 11.03.2015г. на Община В. Търново,
3. ВИД И ОПИСАНИЕ НА ИМОТА	Недвижим имот, находящ се в урбанизираната територия на гр. В. Търново, ул. "Йоновка" №16-А /шестнадесет с буква А/, а именно поземлен имот с идентификатор 10447.503.327 /едно нула четири четири седем точка пет нула три точка три две седем/ по кадастрална карта и кадастрални регистри на гр. В. Търново, с площ 94 кв.м. /деветдесет и четири кв.м./, с начин на трайно ползване: За електроенергийното производство, а по ПУП-ПР на гр. Велико Търново, имота представлява УПИ XXII /двадесет и две римско/ от кв.28 /двадесет и осем/, с отреждане: "техническа инфраструктура".
4. МЕСТОНАХОЖДЕНИЕ НА ИМОТА	Област Велико Търново, Община Велико Търново, ГР. ВЕЛИКО ТЪРНОВО, Кв.: 28, У П И : XXII, УЛ."ЙОНОВКА" №16-А; ПИ с идентификатор: 10447.503.327 по КК на ГР. ВЕЛИКО ТЪРНОВО
5. ГРАНИЦИ НА ИМОТА	СЕВЕР: УПИ IX-общински, ПИ идент.: 10447.503.326 ИЗТОК: УПИ IX-общински, ПИ идент.: 10447.503.326 ЮГ: алея, ПИ идент.: 10447.503.328 ЗАПАД: ул. "Йоновка", ПИ идент.: 10447.503.60..
6. ДАНЪЧНА ОЦЕНКА НА ИМОТА КЪМ МОМЕНТА НА УТВЪРЖДАВАНЕ НА АКТА	4107.70 лв. /четири хиляди сто и седем лв. и 70 ст./

7. СЪСОБСТВЕНИЦИ

8. НОМЕР И ДАТА НА  
СЪСТАВЕНИ ПО-РАНО  
АКТОВЕ

АОС №№ 22/121.06.1993г.; 945/11.04.2001г.;  
2185/16.03.2004г.; 3066/26.10.2005г.; 3509/  
23.11.2006г.; 4674/27.10.2009г.

9. ПРЕДОСТАВЕНИ ПРАВА ЗА УПРАВЛЕНИЕ :


Кмет на Община Велико Търново - чл.12, ал.5 от ЗОС.

(Акт за предоставяне право, срок, приобретатели)

10. АКТОСЪСТАВИТЕЛ :

ПАВЛИНА

ЖЕЛЯЗКОВА - СТАРШИ ЕКСПЕРТ В ОТДЕЛ "УС"  
(трите имена и длъжност).



11. ЗАБЕЛЕЖКИ:

Към графа №2

Удостоверение № 5401001902/21.03.2015г. за данъчна оценка за имота.

Към графа №4

Със Заповед № 3542/22.12.1964г. на Държавен комитет по строителство и архитектурата - гр. София се одобрява регулационния план на "Западен район" в гр. Велико Търново.

Със Заповед № РД 22-1132/04.07.2013г. на Кмета на Община В. Търново за ЧИ на ПУП - ПР за УПИ IX - "за спорт и подземен паркинг" от кв. 28, като от него се образува нов УПИ XXII - за "техническа инфраструктура" и създаване на алея в южната му част за обслужване на съоръжението, като част от улица с ОК ОК 659 - 6506.

Със Заповед № РД-18-86/19.09.2008г. на Изпълнителния директор на АГКК гр. София се одобряват кадастралната карта и кадастралните регистри на гр. Велико Търново.



# СЛУЖБА ПО ГЕОДЕЗИЯ, КАРТОГРАФИЯ И КАДАСТЪР - ГР. ВЕЛИКО ТЪРНОВО

5000, ПОЩЕНСКА КУТИЯ – 331, Бул. "Цар Т.СВЕТОСЛАВ" №59, 062/622536; 623889,  
veliko.tarnovo@cadastre.bg, БУЛСТАТ:130362903

## СКИЦА НА ПОЗЕМЛЕН ИМОТ № 15-89792-05.03.2015 г.

Поземлен имот с идентификатор 10447.503.327

Гр. Велико Търново, общ. Велико Търново, обл. Велико Търново  
По кадастралната карта и кадастралните регистри, одобрени със Заповед РД-18-86/19.09.2008 г.  
на ИЗПЪЛНИТЕЛЕН ДИРЕКТОР НА АГКК

Последно изменение със заповед: няма издадена заповед за изменение в КККР

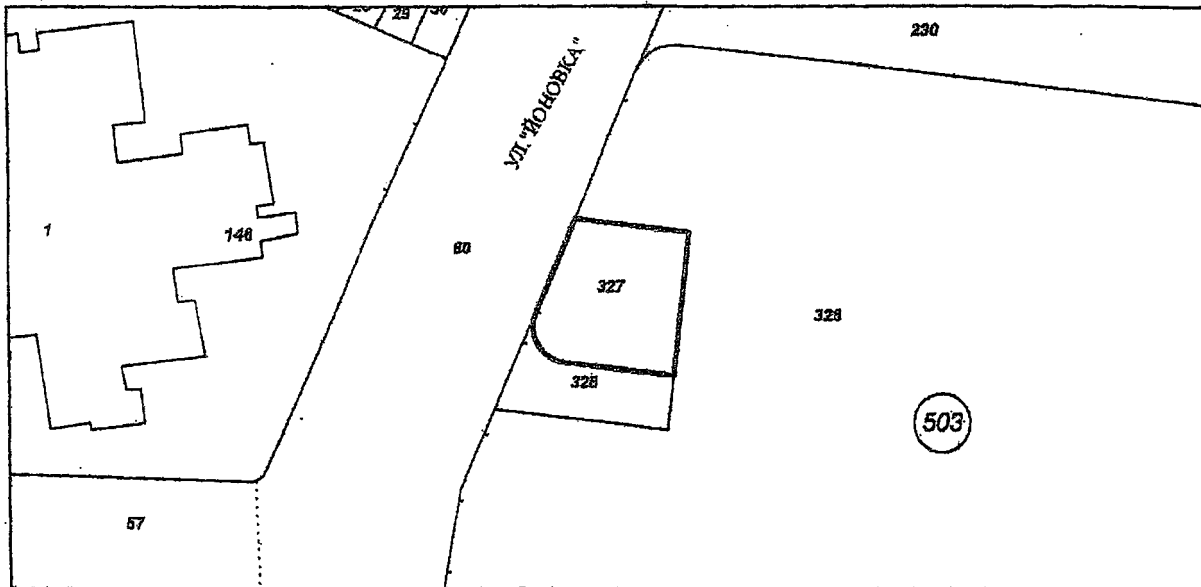
Адрес на поземления имот: гр. Велико Търново, п.к. 5000, ул. Йонова № 16-А

Площ: 94 кв.м

Трайно предназначение на територията: Урбанизирана

Начин на трайно ползване: За електроенергийното производство

Координатна система 1970г.



М 1:500

Стар идентификатор: 10447.503.308

Съседи: 10447.503.328, 10447.503.60, 10447.503.326

Собственици:

1. 000133634, Община Велико Търново

Няма данни за идеалните части

Акт за частна общинска собственост 4674 № 140 том 19 рег. 8381 от 30.10.2009г., издаден от Служба по вписванията гр.Велико Търново

Скицата да послужи за: за съставяне на АОС

Скица № 15-89792-05.03.2015 г. издадена въз основа на документ с входящ № 01-62949-05.03.2015 г.



Иск. Весела Тодорова




# РЕЗЮМЕ НА ДОКЛАДА

<b>ОБЕКТ НА ОЦЕНКАТА</b>	Поземлен имот 10447.503.331 (едно нула четири четири седем точка пет нула три точка три три едно) по Кадастралната карта и Кадастрални регистри на град Велико Търново, с НТП: за електроенергийно производство, а по ПУП - План за регулация на града представлява част от УПИ IX (урегулиран поземлен имот девет римско) от квартал №28 (двадесет и осем), с отреждане „техническа инфраструктура“, с площ 94,00 кв.м (деветдесет и четири квадратни метра)
<b>МЕСТОПОЛОЖЕНИЕ НА ИМОТА</b>	град Велико Търново улица „Йоновка“ ПИ 10447.503.331; част от УПИ IX, квартал №28
<b>СОБСТВЕНИК НА ИМОТА</b>	„Електроразпределение Север“ АД – гр. Варна Акт №5807/28.01.1994 година за държавна собственост на недвижим имот
<b>ЦЕЛ НА ОЦЕНКАТА</b>	Определяне пазарна стойност на недвижим имот, собственост на „Електроразпределение Север“ АД за осъществяване на две насрещни дарения с имот, собственост на Община Велико Търново
<b>ВЪЗЛОЖИТЕЛ</b>	Община Велико Търново възлагателно писмо №5300-673-44#1/26.04.2022 г.
<b>ИЗПЪЛНИТЕЛ</b>	Независим оценител от „Инвестстрой-92“ ЕООД град Велико Търново, улица „Росица“ №1

**Пазарна стойност на Поземлен имот 10447.503.331 по КК и КР на град Велико Търново, улица „Йоновка“, в размер на: 51 900 лева, без начислен ДДС**

**словом: петдесет и една хиляди и деветстотин лева, без начислен ДДС**

<b>ДАТА НА ОЦЕНКАТА</b>	05.05.2022 година
<b>ВАЛИДНОСТ НА ОЦЕНКАТА</b>	05.11.2022 година

<b>НЕЗАВИСИМ ОЦЕНИТЕЛ</b> Петя _____ Георгиева – Сертификат № 100100049 от 14.12.2009 година на КНОБ за оценка на недвижими имоти	
--	---



# СЛУЖБА ПО ТЕХНИЧЕСКО КАРТОГРАФИЧНО И КАДАСТЪР - ГР. ВЕЛИКО ТЪРНОВО

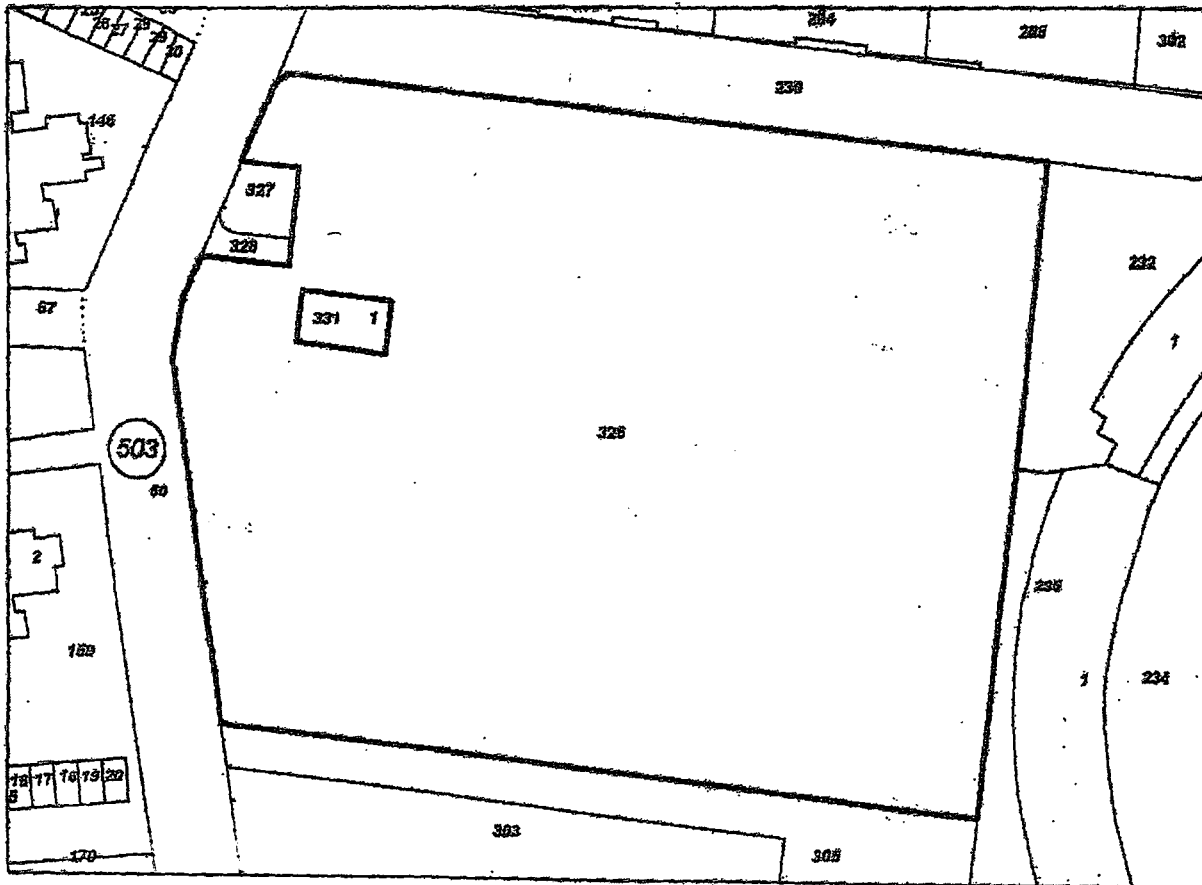
УКЪ ТЕХНИЧЕСКО КАРТОГРАФИЧНО И КАДАСТЪР - ГР. ВЕЛИКО ТЪРНОВО "СВЕТСЛАВ" №59, 062/622536, 623888,  
УКЪ ТЕХНИЧЕСКО КАРТОГРАФИЧНО И КАДАСТЪР - ГР. ВЕЛИКО ТЪРНОВО "СВЕТСЛАВ" БУЛСТАТ:130382903

## СКИЦА НА ПОЗЕМЛЕН ИМОТ № 15-112350-19.03.2015 г.

Поземлен имот с идентификатор 10447.503.328

Гр. Велико Търново, кв. Велико Търново, обл. Велико Търново  
По кадастралната карта и кадастралните регистри, одобрени със Заповед РД-18-86/19.09.2008 г.  
на **ИЗПЪЛНИТЕЛЕН ДИРЕКТОР НА АГКК**  
Последно изменение със заповед: 18-2133-18.03.2015 г. на **НАЧАЛНИК НА СГКК - ВЕЛИКО ТЪРНОВО**  
Адрес на поземления имот: гр. Велико Търново, п.к. 6000, ул. Йончева № 14  
Площ: 10142 кв.м  
Трайно предназначение на територията: Урбанизирана  
Начин на трайно ползване: Незастроен имот за спортен обект

Координатна система 1970г.



М 1:1000

Стар идентификатор: 10447.503.308  
Номер по предходен план: 5030329, квартал: 28, парцел: IX  
Съседи: 10447.503.60, 10447.503.305, 10447.503.235, 10447.503.232, 10447.503.230, 10447.503.327,  
10447.503.328, 10447.503.331

Скица № 15-112350-19.03.2015 г. изработена въз основа на Заповед № 18-2133-18.03.2015 г. на Началник на СГКК - Велико Търново  
Документ с входящ № 01-83882-19.03.2015 г.

(Иск. Иван Ангелов)



РЕПУБЛИКА БЪЛГАРИЯ

МИНИСТЕРСТВО НА РЕГИОНАЛНОТО РАЗВИТИЕ

МИНИСТЕРСТВО НА ПРАВОСЪДИЕТО

ОБЩИНА ВЕЛИКО ТЪРНОВО

ОБЛАСТ ВЕЛИКО ТЪРНОВО

Акть № 193 том V / дело № 720 Б

Партидна книга: том \_\_\_\_\_ стр. \_\_\_\_\_

Вписване по ЗС/ПВ: \_\_\_\_\_

Създа по вписванията: \_\_\_\_\_

Създа по вписванията: \_\_\_\_\_



Създа по вписванията: \_\_\_\_\_

УТВЪРЖДАВАМ:

КМЕТ НА ОБЩИНАТА:

ДАНИЕЛ ПАНОВ

(име и фамилия)



А К Т № 6032

ЗА ЧАСТНА ОБЩИНСКА СОБСТВЕНОСТ

Регистър: 31

Досие: 6032

1. ДАТА НА СЪСТАВЯНЕ	21.03.2015 г., гр. ВЕЛИКО ТЪРНОВО
2. ПРАВНО ОСНОВАНИЕ	НА ОСНОВАНИЕ: чл.56, ал.1, чл.59, ал.2 от ЗОС, Скица №15-112350- 19.03.2015г. на СГКК - Велико Търново, Скица №801102-103/ 11.03.2015г. на Община В. Търново,
3. ВИД И ОПИСАНИЕ НА ИМОТА	Недвижим имот, находящ се в урбанизираната територия на гр. Велико Търново, ул. "Ионовка" №14 /четирнадесет/, а именно поземлен имот с идентификатор 10447.503.326 /едно нула четири четири седем точка пет нула три точка три две шест/ по кадастрална карта и кадастрални регистри на гр. В. Търново, с площ 10142 кв.м. /десет хиляди сто четиридесет и два кв.м./, с начин на трайно ползване: Незастроен имот за спортен обект.
4. МЕСТОПОЛОЖЕНИЕ НА ИМОТА	Област Велико Търново, Община Велико Търново, ГР. ВЕЛИКО ТЪРНОВО, Кв. IX, У П И : 28, УЛ. "ИОНОВКА" № 14; ПИ с идентификатор: 10447.503.326 по КК на ГР. ВЕЛИКО ТЪРНОВО
5. ГРАНИЦИ НА ИМОТА	СЕВЕР:, ПИ идент.: 10447.503.230 ИЗТОК:, ПИ идент.: 10447.503.232 , ПИ идент.: 10447.503.235 ЮГ:, ПИ идент.: 10447.503.305 ЗАПАД:, ПИ идент.: 10447.503.60 Виж графа Забележки!
6. ДАВЪЧНА ОЦЕНКА НА ИМОТА КЪМ МОМЕНТА НА УТВЪРЖДАВАНЕ НА АКТА	+68093.90 лв. /четирстотин шестдесет и осем хиляди деветдесет и три лв. и 90 ст./

7. СЪСОБСТВЕНИЦИ	
8. НОМЕР И ДАТА НА СЪСТАВЕНИ ПО-РАНО АКТОВЕ	АОС №№ 22/121.06.1993г.; 945/11.04.2001г.; 2185/16.03.2004г.; 3066/26.10.2005г.; 3509/23.11.2006г.; 4674/27.10.2009г.

9. ПРЕДОСТАВЕНИ ПРАВА ЗА УПРАВЛЕНИЕ :

Кмет на Община Велико Търново - чл.12, ал.5 от ЗОС.


(Акт за предоставяне право, срок, приобретатели)

10. АКТОСЪСТАВИТЕЛ :

ПАВЛИНА

ЖЕЛЯЗКОВА - СТАРШИ ЕКСПЕРТ В ОТДЕЛ "УС"

(трите имена и длъжност)



11. ЗАБЕЛЕЖКИ:

Към графа №2

Удостоверение № 5401001901/21.03.2015г. за данъчна оценка за имота.

Към графа №4

Със Заповед № 3542/22.12.1964г. на Държавен комитет по строителство и архитектурата - гр. София се одобрява регулационния план на "Западен район" в гр. Велико Търново.

Със Заповед № РД 22-1132/04.07.2013г. на Кмета на Община В. Търново за ЧИ на ПУП - ПР за УПИ IX - "за спорт и подземен паркинг" от кв. 28, като от него се образува нов УПИ XXII - за "техническа инфраструктура" и създаване на алея в южната му част.

Със Заповед № РД-18-86/19.09.2008г. на Изпълнителния директор на АГКК гр. София се одобряват кадастралната карта и кадастралните регистри на гр. Велико Търново.

Със Заповед №18-2133-18.03.2015г., на Началник на СГКК - Велико Търново е одобрено последно изменение в КККР, представляващо: нанасяне на нови обекти - поземлен имот с идентификатор 10447.503.331 и сграда в имота с идентификатор 10447.503.331.1 и промяна в границите на имот с идентификатор 10447.503.326, с площ след промяната 10142 кв.м.

Виж допълнителен лист!




ДОПЪЛНИТЕЛЕН ЛИСТ 1 КЪМ АОС №6032/21.03.2015 г.

Сговор за безвъзмездно учредяване право на строеж върху общинска земя по реда на ЗС от 18.08.2021 г. Община Велико Търново учредява на Сдружение "БЪЛГАРСКИ ФУТБОЛЕН СЪЮЗ" безвъзмездно право на строеж за възстановяване на затревен футболен терен и изграждане на необходимите за функционирането му съоръжения за срок от 30 десет/ години.

ВЪРЖДАВАМ

ОБЩИНСКИ СЪВЕТ НА ОБЩИНА

ИНЖ. ДАНИЕЛ ПАНОВ



ИЗГОТВИЛ:

/Сн. Димитрова/

ОБСЪРЯВАМ

квартал: 28

парцел:

предела: № 577

(има и презиме)

Председател на Изпълнителния комитет на общинския (районния) народен съвет  
Зем. ком. на община В. Гъръв

А К Т № 577

за държавна собственост на недвижим имот

Дата и място на съставяне на акта: <b>23.01.94 г.</b> гр. (с.) В. Гъръв	19   ВИД И ОПИСАНИЕ НА ИМОТА	Площ м <sup>2</sup>	Етажност	Новостройка	Година на вострояване
На каква основание и от коя дата е станал държавна собственост: <b>СТРОИ ОТ ДЪРЖАВНА ЗЕМЛ</b>	III Делена площадка	78	1	мазонна	1986г
Бивш собственик на имота:					
Целият имот или каква дялова част ега е държавна собственост:					
Собственик на имота:					
№ и дата на съставени по равно имоти на имота: №	20   Цена на имота				
9. Местонахождение на имота: 9. Гр. (с.) В. Гъръв 10. Район 11. Квартал № 28 парцел № 12. Планиснимачен № 13. Местност 14. м. н. 15. ул. 16. Блок 17. Вход Етаж кв. м	21   Имотът е предоставен за оперативно управление на държавната организация	Клон Електрооборудване - гр. Г. Гъръв 22 Шифър по ЕКПОУ	23 Заповед №		
18   Съседи изток: Дел. възможна запад: улица север: Квартал № 28 юг: Тренир. база	24   Върху имота е отстъпено право на ползване на изосградения или обществена организация:	25 Шифър по ЕКПОУ	26 Заповед № на		
30   Съставител: Ан. Гъръв (има и презиме)	27   Отстъпено право на строеж на	28 за	29 със		



п. 31

Вписва се поправка в р. 19.  
На основание заповед N 137/27.03.1997 год. на МРБФ  
и решение 15 от 10.06.1997 год. на Софийски градс  
кометенска община общинско място 79.00 кв.м. на стойност 95

Вписва се поправка в р. 18

Граници :

Известна пътека


Землища

С: компресорно


И: трен. игрище

Поправката е нанесена на 15.12.1997

Гл. специалист "Държавна собственост"  
по О. Областен Управител гр. Ловеч







РЕПУБЛИКА БЪЛГАРИЯ  
Агенция по земеделие, картография и кадастр  
КАК - Портал за електронни услуги



АГЕНЦИЯ ПО ГЕОДЕЗИЯ,  
КАРТОГРАФИЯ И КАДАСТЪР

КАРТА УСЛУГИ ЖАЛБИ И ВЪЗРАЖЕНИЯ ПРОВЕРКА НА СТАТУС КАК ДА... | Вход | Регистрация

