

ДО № 1908/11.02.22

ВЕЛИКОТЪРНОВСКИ
ОБЩИНСКИ СЪВЕТ

ПК № ОС-601

ПК № УТМ

ПК № ЗРРЕ



ОБЩИНА В.ТЪРНОВО
ПОЩ. КОД 5000

РЕГИСТРАЦИОНЕН ИНДЕКС И ДАТА

0900-132/11.02.22

ПРЕДЛОЖЕНИЕ

от д-р инж. ДАНИЕЛ ДИМИТРОВ ПАНОВ
КМЕТ НА ОБЩИНА ВЕЛИКО ТЪРНОВО

11.02.22
ОТНОСНО: Предварително съгласие по реда на чл.29 ал.1 от ЗОЗЗ

УВАЖАЕМИ ОБЩИНСКИ СЪВЕТНИЦИ,

Кметство с. Ресен е възложило изготвянето на ПУП-Парцеларен план за обект „Дожедащ водопровод за с. Ресен от водоснабдителната система „Йовковци“, община Велико Търново“, след извършени предварителни проучвания и анализ на възможностите за реализирането му. Проектното трасе преминава през землищата на с. Ресен и с. Никюп, община Велико Търново, както и през землището на с. Поликраище, община Горна Оряховица. Съгласно чл.124а ал.3 от ЗУТ, разрешение за изработване на проект за ПУП за обекти, разположени на територията на повече от една община, се дава със заповед на областния управител. Съгласно чл.124а ал.5 от ЗУТ, разрешението за изработване на ПУП се дава по искане и за сметка на заинтересованите лица въз основа на задание по чл.125 от ЗУТ. Проектът за ПУП-Парцеларен план следва да определи трасето на довеждащия водопровод на с. Ресен, площта на засегнатата територия и необходимия сервитут за изграждане и експлоатация на съоръжението. Съгласно чл.67 ал.1 от ЗУТ, съоръженията на техническата инфраструктура се проектират в държавни и общински поземлени имоти. Когато това е невъзможно, мрежите и съоръженията на техническата инфраструктура се изграждат в поземлени имоти, собственост на физически и юридически лица.

За нуждите на преписката и преди нейното представяне за процедуране пред Областен управител на област Велико Търново, е изработено техническо задание по реда на чл.125 от ЗУТ. Необходимо е и приемане на решение от Великотърновски общински съвет съгласно разпоредбите на чл.29 ал.1 от Закона за опазване на земеделските земи, за даване на предварително съгласие за промяна предназначението на земи от общинския поземлен фонд, попадащи в обхвата на проекта за подробен устройствен план.

Предвид гореизложеното предлагам Великотърновски Общински съвет да приеме следното

РЕШЕНИЕ:

1. На основание чл.21 ал.1 т.8 от ЗМСМА, чл.29 ал.1 от ЗОЗЗ и чл.25 ал.3 т.1 от ЗСПЗЗ, Великотърновски общински съвет дава предварително съгласие за промяна предназначението на части от имоти публична и частна общинска собственост, както следва:

- поземлен имот с идентификатор №62517.1.466 по КККР на с. Ресен, НТП: „за селскостопански, горски, ведомствен път“; трайно предназначение – селско стопанство; площ на имота – 5,595 дка; площ с ограничения в ползването – 3,308 дка;

- поземлен имот с идентификатор №62517.64.25 по КККР на с. Ресен, местност „Долен бряг“, трета категория, НТП: „ливада“; трайно предназначение – селско стопанство; площ на имота – 6,813 дка; площ с ограничения в ползването – 0,155 дка;

- поземлен имот с идентификатор №62517.65.169 по КККР на с. Ресен, местност „Долен бряг“, трета категория, НТП: „гори и храсти в земеделска земя“; трайно предназначение – селско стопанство; площ на имота – 13,582 дка; площ с ограничения в ползването – 0,143 дка;

- поземлен имот с идентификатор №62517.166.145 по КККР на с. Ресен, НТП: „сипей“; трайно предназначение – селско стопанство; площ на имота – 4,537 дка; площ с ограничения в ползването – 0,226 дка;

- поземлен имот с идентификатор №62517.193.9 по КККР на с. Ресен, местност „Песка“, трета категория, НТП: „пасище“; трайно предназначение – селско стопанство; площ на имота – 179,366 дка; площ с ограничения в ползването – 4,476 дка;

- поземлен имот с идентификатор №62517.193.104 по КККР на с. Ресен, НТП: „за производството на стр. материали, конструкции и изделия“; трайно предназначение – селско стопанство; площ на имота – 42,829 дка; площ с ограничения в ползването – 1,504 дка;

- поземлен имот с идентификатор №62517.193.146 по КККР на с. Ресен, местност „Долен бряг“, трета категория, НТП: „гори и храсти в земеделска земя“; трайно предназначение – селско стопанство; площ на имота – 61,674 дка; площ с ограничения в ползването – 3,262 дка;

- поземлен имот с идентификатор №62517.193.156 по КККР на с. Ресен, местност „Долен бряг“, трета категория, НТП: „гори и храсти в земеделска земя“; трайно предназначение – селско стопанство; площ на имота – 61,213 дка; площ с ограничения в ползването – 2,038 дка;

- поземлен имот с идентификатор №62517.193.162 по КККР на с. Ресен, местност „Бостанчетата“, трета категория, НТП: „пасище“; трайно предназначение – селско стопанство; площ на имота – 2,051 дка; площ с ограничения в ползването – 0,041 дка;

- поземлен имот с идентификатор №62517.800.58 по КККР на с. Ресен, НТП: „за селскостопански, горски, ведомствен път“; трайно предназначение – селско стопанство; площ на имота – 2,047 дка; площ с ограничения в ползването – 0,008 дка;

- поземлен имот с идентификатор №62517.800.59 по КККР на с. Ресен, НТП: „за селскостопански, горски, ведомствен път“; трайно предназначение – селско стопанство; площ на имота – 4,574 дка; площ с ограничения в ползването – 0,000 дка;

- поземлен имот с идентификатор №62517.800.211 по КККР на с. Ресен, НТП: „за селскостопански, горски, ведомствен път“; трайно предназначение – селско стопанство; площ на имота – 0,059 дка; площ с ограничения в ползването – 0,059 дка;

- поземлен имот с идентификатор №51740.69.20 по КККР на с. Никюп, НТП: „за местен път“; трайно предназначение – транспорт; площ на имота – 74,814 дка; площ с ограничения в ползването – 5,440 дка;

- поземлен имот с идентификатор №51740.79.10 по КККР на с. Никюп, НТП: „друг вид земеделска земя“; трайно предназначение – селско стопанство; площ на имота – 8,815 дка; площ с ограничения в ползването – 0,026 дка;

- поземлен имот с идентификатор №51740.79.12 по КККР на с. Никюп, НТП: „друг вид земеделска земя“; трайно предназначение – селско стопанство; площ на имота – 11,263 дка; площ с ограничения в ползването – 0,027 дка;

- поземлен имот с идентификатор №51740.79.14 по КККР на с. Никюп, НТП: „за селскостопански, горски, ведомствен път“; трайно предназначение – транспорт; площ на имота – 4,328 дка; площ с ограничения в ползването – 0,345 дка;

- поземлен имот с идентификатор №51740.80.11 по КККР на с. Никюп, НТП: „за селскостопански, горски, ведомствен път“; трайно предназначение – селско стопанство; площ на имота – 1,501 дка; площ с ограничения в ползването – 1,360 дка;

- поземлен имот с идентификатор №51740.92.12 по КККР на с. Никюп, НТП: „за селскостопански, горски, ведомствен път“; трайно предназначение – селско стопанство; площ на имота – 6,117 дка; площ с ограничения в ползването – 0,020 дка;

- поземлен имот с идентификатор №51740.92.25 по КККР на с. Никюп, НТП: „за селскостопански, горски, ведомствен път“; трайно предназначение – селско стопанство; площ на имота – 5,370 дка; площ с ограничения в ползването – 3,016 дка;

- поземлен имот с идентификатор №51740.96.4 по КККР на с. Никюп, НТП: „друг вид земеделска земя“; трайно предназначение – селско стопанство; площ на имота – 30,651 дка; площ с ограничения в ползването – 4,136 дка;

- поземлен имот с идентификатор №51740.96.5 по КККР на с. Никюп, НТП: „за селскостопански, горски, ведомствен път“; трайно предназначение – селско стопанство; площ на имота – 6,641 дка; площ с ограничения в ползването – 1,126 дка;

- поземлен имот с идентификатор №51740.96.6 по КККР на с. Никюп, НТП: „пасище“, трета категория; трайно предназначение – селско стопанство; площ на имота – 2,211 дка; площ с ограничения в ползването – 0,039 дка;

- поземлен имот с идентификатор №51740.96.7 по КККР на с. Никюп, НТП: „друг вид земеделска земя“; трайно предназначение – селско стопанство; площ на имота – 25,139 дка; площ с ограничения в ползването – 0,124 дка;

- поземлен имот с идентификатор №51740.101.10 по КККР на с. Никюп, НТП: „пасище“, трета категория, трайно предназначение – селско стопанство; площ на имота – 8,815 дка; площ с ограничения в ползването – 0,515 дка;

във връзка с Проект за ПУП – Парцеларен план за обект: “Довеждащ водопровод за село Ресен, от водоснабдителната система „Йовковци“, Община Велико Търново“.

Определя срок на валидност на предварителното съгласие - до влизане в сила на решението на Комисията за земеделските земи.

ЗА КМЕТ:

СНЕЖАНА ДАНЕВА-ИВАНОВА

ЗАМ.-КМЕТ „ФИНАНСИ“ НА ОБЩИНА ВЕЛИКО ТЪРНОВО

/съгласно Заповед № РД 22-352 от 10.02.2017г./

На Кмета на Община Велико Търново/



ТЕХНИЧЕСКО ЗАДАНИЕ

за изработване на ПУП – Парцеларен план

Относно: Изготвяне на инвестиционни проекти за Обект: „Довеждащ водопровод за село Ресен, от водоснабдителната система „Йовковци“, Община Велико Търново по реда на чл.125 от ЗУТ

Заданието е изработено в съответствие с чл. 125 от ЗУТ и Наредба № 8 от 14.06.2001 г. за обема и съдържанието на устройствените схеми и планове за изработване на ПУП – Парцеларен план.

1. ТЕРИТОРИАЛЕН ОБХВАТ НА ПУП – ПАРЦЕЛАРЕН ПЛАН

Обхвата на разработката е в землищните граници на с. Ресен, Община Велико Търново с ЕКАТТЕ 62517, с. Никюп, Община Велико Търново с ЕКАТТЕ 51740 и с. Поликраище, Община Горна Оряховица с ЕКАТТЕ 57217, Област Велико Търново.

Трасето на довеждащ водопровод за с. Ресен да се изпълни от един клон.

Водопровода ще преминава по предварително избрано трасе като попада в общински имоти и земеделски пътища, по възможност да се избягва преминаването през частни имоти.

Трасето да се съобрази с теренните особености и специфичните изисквания на техническата инфраструктура за дължина на преминаване около 9 130,00 метра.

2. ЕТАПИ И СРОКОВЕ ЗА ИЗРАБОТВАНЕ НА ПУП – ПАРЦЕЛАРЕН ПЛАН

ПУП-Парцеларен план да се изработи еднофазно, като „Окончателен проект“, в съответствие с чл. 46 (4) от Наредба №8, в мащаб М 1:2000.

Проекта да се представи в три екземпляра — един оригинал и две копия, както и в цифров вид във формат *.cad, тъй както е разписано в чл. 5(4) от Наредба № 8.

3. ИЗИСКВАНИЯ КЪМ ПРОЕКТА НА ПУП – ПАРЦЕЛАРЕН ПЛАН

Проекта за ПУП-Парцеларен план следва да се изпълни в съответствие с изискванията на ЗУТ и Наредба № 8 за обема и съдържанието на устройствените схеми и планове.

Според чл. 64 чл.1 т.2 от ЗУТ елементи на техническата инфраструктура са преносимите (довеждащите и отвеждащите) проводни (мрежи) и съоръжения към тях в неурегулирана територия, а според чл.2 на същата Наредба елементите на техническата инфраструктура се предвиждат с устройствени планове. Според чл.110, ал. 1 т.5 от ЗУТ, за елементите на техническата инфраструктура извън границите на урбанизираната територия, се изработва ПУП- Парцеларен план. Съгласно чл. 124а, ал. 3 от ЗУТ,

разрешение на изработване на проект на ПУП за обекти, разположени на повече от една община, се дава със заповед на областния управител. Съгласно чл. 124а, ал.5 от ЗУТ, разрешението за изработването на ПУП се дава по искане и за сметка на заинтересованите лица въз основа на задание по чл. 125 от ЗУТ.

Проекта за ПУП-Парцеларен план следва да определи трасето на довеждащият водопровод на с. Ресен, площта на засегнатата територия и необходимият сервитут за изграждане и експлоатация на съоръженията.

Съгласно чл.67, ал. 1 от ЗУТ, съоръженията на техническата инфраструктура се проектират и изграждат в общински и държавни поземлени имоти. Когато това е невъзможно, мрежите и съоръженията на техническата инфраструктура се изграждат в поземлени имоти собственост на физически и юридически лица.

Да се обособи сервитутна зона по 3,0 метра от двете страни довеждащите водопроводи мерено от оста им, съгласно чл. 58, ал.4 от Наредба № 7 за правила и нормативи за устройство на отделните видове територии и устройствени зони от 22.12.2003 г. в рамките на този сервитут ще се извършват строително монтажни работи, както и всички възникнали по време на експлоатацията нужди от ремонт и поддръжка.

С ПУП-Парцеларен план за елементите на техническата инфраструктура довеждащ водопровод на с. Ресен, при невъзможност да се постигне споразумение със собственика на земеделската земя и горите, които са частна собственост, могат да се установят и по-малки от определените минимални размери на сервитутната зона, по преценка на титуляра на сервитутните права и при наличие на техническа възможност доказана с проекта.

Не се изисква промяна на предназначението на засегнатата територия. След реализация на инвестиционното предложение няма да се промени начина на трайно ползване на земите.

В устройственият проект да се отразят:

- границите на административно-териториалните единици, землищните граници, границите и номерата на поземлените имоти;
- трасето на техническата инфраструктура;
- сервитутни линии, с които се въвеждат сервитути и ограничения в ползването на имотите, като се означава разстоянието им до осовата линия на трасето;
- линиите по които се извършва отчуждаването на имотите.

Техническият материал към проекта за ПУП – парцеларен план се оформя в обяснителна записка, която съдържа обща част – цел и задачи, териториален обхват и съдържателна част, включваща:

- ограничения в ползването на имотите в сервитутите;
- регистър на засегнатите от трасето имоти;
- баланс на територията на начин на трайно ползване;
- баланс на територията по вид собственост;
- баланс на територията по предназначение;
- баланс на територията по категория на земята;
- обща рекапитулация на площите подлежащи на отчуждаване;
- регистър с координатите на точки по оста и сервитутните линии вляво и вдясно на линейният обект.

Проектът за ПУП – Парцеларен план да се съгласуват по реда на ЗУТ. Проектът за ПУП – Парцеларен план да е съобразен с действащото законодателство.

4.ИЗХОДНИ ДАННИ ЗА ПРОЕКТИРАНЕ ПРЕДОСТАВЕНИ ОТ ВЪЗЛОЖИТЕЛЯ

Ще бъдат предоставени землищата на с. Ресен, Община Велико Търново с ЕКАТТЕ 62517, с. Никюп, Община Велико Търново с ЕКАТТЕ 51740 и с. Поликраище, Община Горна Оряховица с ЕКАТТЕ 57217, Област Велико Търново в цифров вид с данни за собствеността.




Съставил:

Кмет на с.Ресен общ.В.Търново

И.Колева

Изх. №56/09.02.2022г.

ДО
КМЕТА НА ОБЩИНА
ВЕЛИКО ТЪРНОВО

	ОБЩИНА В. ТЪРНОВО ПОЩ. КОД 5000
РЕГИСТРАЦИОНЕН ИНДЕКС И ДАТА	
1020-00-1/09.02.22	

ЗАЯВЛЕНИЕ

от Йорданка Колева
Кмет на с.Ресен общ.Велико Търново

ОТНОСНО: Даване на предварително съгласие за имоти – публична и частна общинска собственост за реализирането на обект: „Довеждащ водопровод за с.Ресен от водоснабдителната система „Йовковци“, Община Велико Търново“, в обхвата на ПУП – Парцеларен план за землището на с.Ресен и с.Никюп общ.Велико Търново

Уважаеми г-н Панов,

Кметство с.Ресен общ.Велико Търново е възложило изготвянето на ПУП - Парцеларен план за обект: „Довеждащ водопровод за с.Ресен от водоснабдителната система „Йовковци“, Община Велико Търново“, след извършени предварителни проучвания и възможност за реализирането му. Предстои внасяне на проектна документация за одобряване на техническо задание и даване на разрешение за изработване от Областен управител, предвид обстоятелството, че проектното трасе преминава през землища на с.Ресен и с.Никюп община В.Търново и с.Поликрайще община Горна Оряховица, като в неговото землище е началото на трасето на водоснабдителната система, видно и от приложената ситуация и Проектопредложение за ПУП. Изготвени са регистри на засегнатите имоти с дължина и сервитут. За процедиране на проектната документация е необходимо Великотърновски общински съвет да даде предварително съгласие за преминаване през имотите – общинска собственост.


Предвид гореизложените обстоятелства, Моля да изготвите и внесете необходимото предложение до Общински съвет Велико Търново за разглеждане и решение.

Приложения: по текста



С уважение,
Кмет на с.Ресен общ.В.Търново
Й. Колева

ДО
КМЕТА НА ОБЩИНА
ВЕЛИКО ТЪРНОВО



Изх. №006/09.02.2022

СТАНОВИЩЕ

от Йорданка Атанасова
Кметски заместник на с.Никюп общ.Велико Търново

ОТНОСНО: Даване на предварително съгласие за имоти – публична и частна общинска собственост за реализирането на обект: „Довеждащ водопровод за с.Ресен от водоснабдителната система „Йовковци“, Община Велико Търново“, в обхвата на ПУП – Парцеларен план за землището на с.Ресен и с.Никюп общ.Велико Търново

Уважаеми г-н Панов,

Кметство с.Ресен общ.Велико Търново е възложило изготвянето на ПУП - Парцеларен план за обект:„Довеждащ водопровод за с.Ресен от водоснабдителната система „Йовковци“, Община Велико Търново“, след извършени предварителни проучвания и възможност за реализирането му. Предстои внасяне на проектна документация за одобряване на техническо задание и даване на разрешение за изработване от Областен управител, предвид обстоятелството, че проектното трасе преминава през землища на с.Ресен и с.Никюп община В.Търново и с.Поликрайище община Горна Оряховица. Изготвени са регистри на засегнатите имоти с дължина и сервитут. За процедиране на проектната документация е необходимо Великотърновски общински съвет да даде предварително съгласие за преминаване през имотите – общинска собственост, за което заявявам, че след като се запознах с проектните материали, не възразявам.

С уважение,
Кметски заместник на
с.Никюп общ.В.Търново
Й. Атанасова



Регистър на засегнатите имоти от трасе
РЕГИСТЪР по НОМЕРА на ИМОТИ

с.РЕСЕН, ЕКАТТЕ 62517, община ВЕЛИКО ТЪРНОВО, област ВЕЛИКО ТЪРНОВО

Имот №	Вид територия	Ново НТП	Кат.	Местност	Площ на имота в дка	Дължина на трасе в м	Вид собственост	Име на собственик име презиме и фамилия / име юрид. лице	Стар номер
1.466	Селско стопанство	За селскостопански, горски, ведомствен път		—————	5,595	834,63	Общинска публична	5000 ОБЩИНА ВЕЛИКО ТЪРНОВО-КЕ	001466
65.12	Селско стопанство	Нива	III	ДОЛЕН БРЯГ	13,000	67,91	Частна	Йорданка Йорданова	065012
65.13	Селско стопанство	Нива	III	ДОЛЕН БРЯГ	13,778	99,21	Частна	СТЕФАН ЛИПОВ	065013
165.13	Селско стопанство	Нива	III	ЧЕРНИЧКА ТА	19,756	371,78	Частна	8 ДИМИТЪР ДИМИТРОВ	165013
165.14	Селско стопанство	Нива	III	ЧЕРНИЧКА ТА	29,997	270,60	Обществени организации	1 "ЛИПОВИ" ООД	165014
166.5	Селско стопанство	Нива	III	ЧЕРНИЧКА ТА	66,893	227,32	Обществени организации	5005 КОМИСИЯ ЗА НАРОДНА ПРОСВЕТА	166005
166.145	Селско стопанство	Сипей		—————	4,537	70,90	Общинска публична	5000 ОБЩИНА ВЕЛИКО ТЪРНОВО-КЕ	000145
193.9	Селско стопанство	Пасище	III	ПЕСКА	179,366	146,57	Общинска публична	5001 ОБЩИНА ВЕЛИКО ТЪРНОВО	193009
193.146	Селско стопанство	Гори и храсти в земеделска земя	III	ДОЛЕН БРЯГ	61,674	633,01	Общинска частна	5001 ОБЩИНА ВЕЛИКО ТЪРНОВО	000146
800.58	Селско стопанство	За селскостопански, горски, ведомствен път		—————	2,047	8,06	Общинска публична	5000 ОБЩИНА ВЕЛИКО ТЪРНОВО-КЕ	800058

396,643

2729,99

Регистър на засегнатите имоти

РЕГИСТЪР по НОМЕРА на ИМОТИ с.РЕСЕН

ЕКАТТЕ 62517, община ВЕЛИКО ТЪРНОВО, област ВЕЛИКО ТЪРНОВО Дата: 10.02.2022 г.

Имот №	Трайно предназначение	Ново НТП	Кат.	Местност	Площ на имота в дка	Площ за отчуждаване в дка	Площ отнета ДС дка	Площ за временно отчуждаване в дка	Площ с ограничение в ползването в дка	Площ за право на преминаване и ограничение за ползване в дка.	Обща площ в дка	Вид собственост	Име на собственик име презиме и фамилия / име юрид. лице	Адрес собственици	Стар номер
1.466	Селско стопанство	За селскостопански, горски, ведомствен път			5,595	0,000	0,000	0,000	3,308	0,000	0,000	Общинска публична	5000 ОБЩИНА ВЕЛИКО ТЪРНОВО-КЕ	гр.ВЕЛИКО ТЪРНОВО, ул."ПЛОЩАД."Майка България" № 2	001466
57.110	Селско стопанство	Зеленчукова градина	III	БОСТАНЧЕТАТА	3,670	0,000	0,000	0,000	0,045	0,000	0,000	Частна	Б БОГДАНА ДИМИТРОВА ГЕОРГИЕВА 0008 ИВАНКА	ил	057110
57.114	Селско стопанство	Зеленчукова градина	III	БОСТАНЧЕТАТА	2,215	0,000	0,000	0,000	0,044	0,000	0,000	Частна	ТОДОРОВА 002 АНА ГЕОРГИ...		057114
64.25	Селско стопанство	Ливада	III	ДОЛЕН БРЯГ	6,813	0,000	0,000	0,000	0,155	0,000	0,000	Общинска частна	5001 ОБЩИНА ВЕЛИКО ТЪРНОВО	гр.ВЕЛИКО ТЪРНОВО, ул."ПЛОЩАД."Майка България" № 2	064025
65.12	Селско стопанство	Нива	III	ДОЛЕН БРЯГ	13,000	0,000	0,000	0,000	0,083	0,000	0,000	Частна	Иорданка Иорданова		065012
65.13	Селско стопанство	Нива	III	ДОЛЕН БРЯГ	13,778	0,000	0,000	0,000	0,129	0,000	0,000	Частна	443 СТЕФАН ЛИПОВ		065013
65.169	Селско стопанство	Гори и храсти в земеделска земя	III	ДОЛЕН БРЯГ	13,582	0,000	0,000	0,000	0,143	0,000	0,000	Общинска частна	5001 ОБЩИНА ВЕЛИКО ТЪРНОВО	гр.ВЕЛИКО ТЪРНОВО, ул."ПЛОЩАД."Майка България" № 2	000169
165.13	Селско стопанство	Нива	III	ЧЕРНИЧКАТА	19,756	0,000	0,000	0,000	0,868	0,000	0,000	Частна	ДИМИТЪР ДИМИТРОВ		165013
165.14	Селско стопанство	Нива	III	ЧЕРНИЧКАТА	29,997	0,000	0,000	0,000	0,472	0,000	0,000	Обществени организаци	"ЛИПОВИ" ООД	гр.ВЕЛИКО ТЪРНОВО, ул."ТРЕТИ МАРТ" № 5	165014

Регистър на засегнатите имоти

РЕГИСТЪР по НОМЕРА на ИМОТИ с.РЕСЕН

ЕКАТТЕ 62517, община ВЕЛИКО ТЪРНОВО, област ВЕЛИКО ТЪРНОВО Дата: 10.02.2022 г.

Имот №	Трайно предназначение	Ново НТП	Кат.	Местност	Площ на имота в дка	Площ за отчуждаване в дка	Площ отнета ДС дка	Площ за временно отчуждаване в дка	Площ с ограничение в ползване в дка	Площ за право на преминаване и ограничение за ползване в дка.	Обща площ в дка	Вид собственост	Име на собственик име презиме и фамилия / име юрид. лице	Адрес собственици	Стар номер
166.5	Селско стопанство	Нива	III	ЧЕРНИЧКАТА	66,893	0,000	0,000	0,000	0,493	0,000	0,000	Обществени организации	5006 КОМИСИЯ ЗА НАРОДНА ПРОСВЕТА	с.РЕСЕН, с."РЕСЕН"	166005
166.145	Селско стопанство	Сипей			4,537	0,000	0,000	0,000	0,226	0,000	0,000	Общинска публична	5000 ОБЩИНА ВЕЛИКО ТЪРНОВО-КЕ	гр.ВЕЛИКО ТЪРНОВО, ул."ПЛОЩАД "Майка България" № 2	000145
193.9	Селско стопанство	Пасище	III	ПЕСКА	179,366	0,000	0,000	0,000	4,476	0,000	0,000	Общинска публична	5001 ОБЩИНА ВЕЛИКО ТЪРНОВО	гр.ВЕЛИКО ТЪРНОВО, ул."ПЛОЩАД "Майка България" № 2	193009
193.19	Селско стопанство	За друг вид производствен, складов обект		ПЕСКА	1,222	0,000	0,000	0,000	0,008	0,000	0,000	Държавна частна	5006 ДЪРЖАВАТА	гр.ВЕЛИКО ТЪРНОВО	193019
193.104	Селско стопанство	За производството на стр. материали, конструкции и изделия			42,829	0,000	0,000	0,000	1,504	0,000	0,000	Общинска частна	5001 ОБЩИНА ВЕЛИКО ТЪРНОВО	гр.ВЕЛИКО ТЪРНОВО, ул."ПЛОЩАД "Майка България" № 2	000161
193.146	Селско стопанство	Гори и храсти в земеделска земя	III	ДОЛЕН БРЯГ	61,674	0,000	0,000	0,000	3,262	0,000	0,000	Общинска частна	5001 ОБЩИНА ВЕЛИКО ТЪРНОВО	гр.ВЕЛИКО ТЪРНОВО, ул."ПЛОЩАД "Майка България" № 2	000146
193.156	Селско стопанство	Гори и храсти в земеделска земя	III	ДОЛЕН БРЯГ	61,213	0,000	0,000	0,000	2,038	0,000	0,000	Общинска частна	5001 ОБЩИНА ВЕЛИКО ТЪРНОВО	гр.ВЕЛИКО ТЪРНОВО, ул."ПЛОЩАД "Майка България" № 2	000156
193.162	Селско стопанство	Пасище	III	БОСТАНЧЕТАТА	2,051	0,000	0,000	0,000	0,041	0,000	0,000	Общинска публична	5001 ОБЩИНА ВЕЛИКО ТЪРНОВО	гр.ВЕЛИКО ТЪРНОВО, ул."ПЛОЩАД "Майка България" № 2	000162
193.166	Селско стопанство	За животновъден комплекс	III	БОСТАНЧЕТАТА	18,799	0,000	0,000	0,000	0,006	0,000	0,000	Обществени организации	001 ЕЛИТ МЕС-МИНЕВ	гр.ВЕЛИКО ТЪРНОВО	000166

"Геоинженеринг АГ" ООД

1


Регистър на засегнатите имоти

БАЛАНС по НОВ НАЧИН на ТРАЙНО ПОЛЗВАНЕ с.РЕСЕН

ЕКАТТЕ 62517, община ВЕЛИКО ТЪРНОВО, област ВЕЛИКО ТЪРНОВО Дата: 10.02.2022 г.

№	Нов начин на трайно ползване	Брой имоти	Обща площ имоти дка.	Площ за отчуждаване	Площ за временно отчуждаване в дка	Площ с ограничение в ползването в дка	Площ за право на преминаване и ограничение за ползване в дка	Обща площ в дка.	Площ %
1	1780 За производството на стр. материали, конструкции и изделия	1	42,829			1,504			
2	1890 За животновъден комплекс	1	18,799			0,006			
3	1920 За друг вид производствен, складов обект	1	1,222			0,008			
4	2230 За селскостопански, горски, ведомствен път	4	12,274			3,375			
5	2500 Нива	5	143,424			2,045			
6	2510 Зеленчукова градина	2	5,885			0,089			
7	2700 Ливада	1	6,813			0,155			
8	2800 Пасище	2	181,417			4,517			
9	2840 Гори и храсти в земеделска земя	3	136,469			5,443			
10	3920 Силей	1	4,537			0,226			
Общо:		21	553,670	0,000	0,000	17,368	0,000	0,000	0,000

Съставил :
/ инж.И.Иванов /

 Селище: ГТГ Местна на проект: (подробно описание на ПП)	КАТОРА НА ИМЕННИТЕ В ИМЕСТНИМОНОТО ПРОЕКТИРАНЕ ПЪЛНА ПРАВИЛНИЦКА ПРАВОМОЩНОСТ Регистрационен № 07052 ИМЕ: ИВАН ИДИАНОВ Подпис: ТАКА СЪМ ДАНО УДОСТОВЕРЕНИЕ ЗА ПП В ТЕЛОВАРОВА А


Регистър на засегнатите имоти

РЕГИСТЪР по НОМЕРА на ИМОТИ с.РЕСЕН

ЕКАТТЕ 62517, община ВЕЛИКО ТЪРНОВО, област ВЕЛИКО ТЪРНОВО Дата: 10.02.2022 г.

Имот №	Трайно предназначение	Ново НТП	Кат.	Местност	Площ на имота в дка	Площ за отчуждаване в дка	Площ отнета ДС дка	Площ за временно отчуждаване в дка	Площ с ограничение в ползването в дка	Площ за право на преминаване и ограничение за ползване в дка.	Обща площ в дка	Вид собственост	Име на собственик име презиме и фамилия / име юрид. лице	Адрес собственици	Стар номер
800.58	Селско стопанство	За селскостопански, горски, ведомствен път			2,047	0,000	0,000	0,000	0,008	0,000	0,000	Общинска публична	5000 ОБЩИНА ВЕЛИКО ТЪРНОВО-КЕ	гр.ВЕЛИКО ТЪРНОВО, ул."ПЛОЩАД "Майка България" № 2	800058
800.59	Селско стопанство	За селскостопански, горски, ведомствен път			4,574	0,000	0,000	0,000	0,000	0,000	0,000	Общинска публична			800059
800.211	Селско стопанство	За селскостопански, горски, ведомствен път			0,059	0,000	0,000	0,000	0,059	0,000	0,000	Общинска публична	5000 ОБЩИНА ВЕЛИКО ТЪРНОВО-КЕ	гр.ВЕЛИКО ТЪРНОВО, ул."ПЛОЩАД "Майка България" № 2	800211
Общо:					553,670	0,000	0,000	0,000	17,368	0,000	0,000				

Съставил :
/ инж.Иван Иванов /

 РЕГИСТЪР Секция: ГГП Частта на проекта, по удостоверение на ВВП	КАМАРА НА МИНИСТЕРСТВОТО ЗА РЕГИСТРАЦИЯ И ПРОЕКТИРОВАНЕ ПЪЛНА ПРОЕКТИРНА ПРАВИЛОСЪВНОСТ Регистрационен № 07552 ИЛИЯН ИВАНОВ В.ИВАНОВ
	Подписан: ВЪВЕЖДАЩА АДВОКАТСКА ПРАКТИКА


Регистър на засегнатите имоти

БАЛАНС по ВИДОВЕ СОБСТВЕНОСТ с.РЕСЕН

ЕКАТТЕ 62517, община ВЕЛИКО ТЪРНОВО, област ВЕЛИКО ТЪРНОВО Дата: 10.02.2022 г.

№	Вид собственост	Брой имоти	Обща площ имоти дка.	Площ за отчуждаване	Площ за временно отчуждаване в дка	Площ с ограничение в ползване в дка	Площ за право на преминаване и ограничение за ползване в дка	Обща площ в дка.	Площ %
2	Държавна частна	1	1,222			0,008			
3	Общинска публична	7	198,228			8,118			
4	Общинска частна	5	188,112			7,102			
5	Частна	5	52,419			1,169			
7	Обществени организации	3	115,689			0,971			
	Общо:	21	553,670	0,000	0,000	17,368	0,000	0,000	0,000

Съставил:
/ инж. Денчо Илиев /

 РЕГИСТЪР СЕКЦИА: ГГП Част на проекта: Геоинженеринг АГ ООД	АСНОМАНТИ И НЕЗАВИСИМО ИЧЕСТВЕННОТО ПРОСЕРТИФИКАЦИЯ ПЪЛНА ПРОЕКТИВНА ПРАВОСОБОБНОСТ Регистрационен № 07552 ИМЕ: ИРАН АДРЕС: ВЕЛИКО ТЪРНОВО БУДИЩЕ: ДИГИТАЛНО ДОСТЪПНОСТ ЗА ПОЛЗВАТЕЛИ


Регистър на засегнатите имоти

БАЛАНС по ВИДОВЕ ТЕРИТОРИИ по ПРЕДНАЗНАЧЕНИЕ с.РЕСЕН

ЕКАТТЕ 62517, община ВЕЛИКО ТЪРНОВО, област ВЕЛИКО ТЪРНОВО Дата: 10.02.2022 г.

№	Вид на територия по предназначение	Брой имоти	Обща площ имоти дка.	Площ за отчуждаване	Площ за временно отчуждаване в дка	Площ с ограничение в ползването в дка	Площ за право на преминаване и ограничение за ползване в дка	Обща площ в дка.	Площ %
11	Селско стопанство	21	553,670			17,368		17,368	
	Общо:	21	553,670	0,000	0,000	17,368	0,000	17,368	0,000

Съставил: 
/ инж. Данчо Илийев /

 Вид на територия: Селско стопанство Вид на правото: право на преминаване и ограничение за ползване в дка	Вид на територията в инвестиционното проектиране: ПУЛВА ПРОЕКТАНТСКА ПРАВИЛОСЪОБЩНОСТ
	Регистрационен №: 0770002 Вид на правото: право на преминаване и ограничение за ползване в дка Вид на правото: право на преминаване и ограничение за ползване в дка

"Геоинженеринг АГ" ООД

1


Регистър на засегнатите имоти

БАЛАНС по КАТЕГОРИИЗЕМЯ с.РЕСЕН

ЕКАТТЕ 62517, община ВЕЛИКО ТЪРНОВО, област ВЕЛИКО ТЪРНОВО Дата: 10.02.2022 г.

№	Категория земя	Брой имоти	Обща площ имоти дка.	Площ за отчуждаване	Площ за временно отчуждаване в дка	Площ с ограничение в ползване в дка	Площ за право на преминаване и ограничение за ползване в дка	Обща площ в дка.	Площ %
1	Без категория	7	60,862			5,113			
2	Трета	14	492,808			12,265			
Общо:		21	553,670	0,000	0,000	17,388	0,000	0,000	0,000

Съставил :.....
/ инж. Данчо Илиев /



"Геоинженеринг АГ" ООД
Регистър на засегнатите имоти от трасе
РЕГИСТЪР по НОМЕРА на ИМОТИ

с.НИКЮП, ЕКАТТЕ 51740, община ВЕЛИКО ТЪРНОВО, област ВЕЛИКО ТЪРНОВО

Имот №	Вид територия	Ново НТП	Кат.	Местност	Площ на имота в дка	Дължина на трасе в м	Вид собственост	Име на собственик име презиме и фамилия / име юрид. лице	Стар номер
69.20	Транспорт (ЖП,Държ.Път.Мрежа)	За местен път			74,814	905,55	Общинска публична	5004 ОБЩИНА ВЕЛИКО ТЪРНОВО-ПЪТИЩА	000074
79.3	Повърхностни води	За друг вид водно течение, водна площ, съоръжение		-----	2,676	5,31	Държавна публична	5003 ДЪРЖАВАТА-МОСВ	000185
79.10	Селско стопанство	Друг вид земеделска земя		-----	8,815	5,04	Общинска публична	5000 ОБЩИНА ВЕЛИКО ТЪРНОВО КЕ	000184
79.11	Селско стопанство	Пасище	IV		2,577	56,46	Държавна публична	5002 ДЪРЖАВАТА - МК	000182
79.12	Селско стопанство	Друг вид земеделска земя		-----	11,263	4,64	Общинска публична	5000 ОБЩИНА ВЕЛИКО ТЪРНОВО КЕ	000188
79.13	Селско стопанство	Пасище	IV	-----	20,064	23,69	Държавна публична	5002 ДЪРЖАВАТА - МК	000190
79.14	Транспорт (ЖП,Държ.Път.Мрежа)	За селскостопански, горски, ведомствен път			4,328	44,62	Общинска публична	5000 ОБЩИНА ВЕЛИКО ТЪРНОВО КЕ	000181
80.11	Селско стопанство	За селскостопански, горски, ведомствен път		-----	1,501	238,76	Общинска публична	5000 ОБЩИНА ВЕЛИКО ТЪРНОВО КЕ	400043
92.12	Селско стопанство	За селскостопански, горски, ведомствен път		-----	6,117	4,13	Общинска публична		000191
92.14	Селско стопанство	Пасище	IV	ВЪРБАКА	85,581	95,29	Държавна публична	5002 ДЪРЖАВАТА - МК	000195
92.16	Селско стопанство	Пасище	IV	ВЪРБАКА	59,706	2,58	Държавна публична		000192
92.25	Селско стопанство	За селскостопански, горски, ведомствен път		-----	5,370	621,20	Общинска публична	5000 ОБЩИНА ВЕЛИКО ТЪРНОВО КЕ	000198
92.26	Селско стопанство	Пасище	IV	-----	45,363	257,14	Държавна публична	5002 ДЪРЖАВАТА - МК	000313
92.27	Селско стопанство	Пасище	III	-----	61,516	109,74	Държавна публична	5002 ДЪРЖАВАТА - МК	000200

"Геоинженеринг АГ" ООД
Регистър на засегнатите имоти от трасе
РЕГИСТЪР по НОМЕРА на ИМОТИ

с.НИКЮП, ЕКАТТЕ 51740, община ВЕЛИКО ТЪРНОВО, област ВЕЛИКО ТЪРНОВО

Имот №	Вид територия	Ново НТП	Кат.	Местност	Площ на имота в дка	Дължина на трасе в м	Вид собственост	Име на собственик име презиме и фамилия / име юрид. лице	Стар номер
96.4	Селско стопанство	Друг вид земеделска земя		-----	30,651	702,05	Общинска публична	5000 ОБЩИНА ВЕЛИКО ТЪРНОВО КЕ	000136
96.5	Селско стопанство	За селскостопански, горски, ведомствен път		-----	6,641	211,28	Общинска публична	5000 ОБЩИНА ВЕЛИКО ТЪРНОВО КЕ	000133
101.10	Селско стопанство	Пасище	III	-----	8,815	76,51	Общинска публична	5001 ОБЩИНА ВЕЛИКО ТЪРНОВО	000137
					435,798	3363,99			

Регистър на засегнатите имоти

РЕГИСТЪР по НОМЕРА на ИМОТИ с.НИКЮП

ЕКАТТЕ 51740, община ВЕЛИКО ТЪРНОВО, област ВЕЛИКО ТЪРНОВО Дата: 10.02.2022 г.



Имот №	Трайно предназначение	Ново НТП	Кат.	Местност	Площ на имота в дка	Площ за отчуждаване в дка	Площ отнета ДС дка	Площ за временно отчуждаване в дка	Площ с ограничение в ползване в дка	Площ за право на преминаване и ограничение за ползване в дка.	Обща площ в дка	Вид собственост	Име на собственик име презиме и фамилия / име юрид. лице	Адрес собственици	Стар номер
69.20	Транспорт (ЖП, Държ .Път. Мрежа)	За местен път			74,814	0,000	0,000	0,000	5,440	0,000	0,000	Общинска публична	5004 ОБЩИНА ВЕЛИКО ТЪРНОВО-ПЪТИЩА	гр.ВЕЛИКО ТЪРНОВО, ул."ПЛ.ЦЕНТЪР" № 2	000074
79.3	Повърхностни води	За друг вид водно течение, водна площ, съоръжение			2,676	0,000	0,000	0,000	0,030	0,000	0,000	Държавна публична	5003 ДЪРЖАВАТА-МОСВ	гр.СОФИЯ	000185
79.10	Селско стопанство	Друг вид земеделска земя			8,815	0,000	0,000	0,000	0,026	0,000	0,000	Общинска публична	5000 ОБЩИНА ВЕЛИКО ТЪРНОВО КЕ	гр.ВЕЛИКО ТЪРНОВО, ул."ПЛ.ЦЕНТЪР" № 2	000184
79.11	Селско стопанство	Пасище	IV		2,577	0,000	0,000	0,000	0,283	0,000	0,000	Държавна публична	5002 ДЪРЖАВАТА - МК	с.НИКЮП	000182
79.12	Селско стопанство	Друг вид земеделска земя			11,263	0,000	0,000	0,000	0,027	0,000	0,000	Общинска публична	5000 ОБЩИНА ВЕЛИКО ТЪРНОВО КЕ	гр.ВЕЛИКО ТЪРНОВО, ул."ПЛ.ЦЕНТЪР" № 2	000188
79.13	Селско стопанство	Пасище	IV		20,064	0,000	0,000	0,000	0,133	0,000	0,000	Държавна публична	5002 ДЪРЖАВАТА - МК	с.НИКЮП	000190
79.14	Транспорт (ЖП, Държ .Път. Мрежа)	За селскостопански, горски, ведомствен път			4,328	0,000	0,000	0,000	0,345	0,000	0,000	Общинска публична	5000 ОБЩИНА ВЕЛИКО ТЪРНОВО КЕ	гр.ВЕЛИКО ТЪРНОВО, ул."ПЛ.ЦЕНТЪР" № 2	000181
80.11	Селско стопанство	За селскостопански, горски, ведомствен път			1,501	0,000	0,000	0,000	1,360	0,000	0,000	Общинска публична	5000 ОБЩИНА ВЕЛИКО ТЪРНОВО КЕ	гр.ВЕЛИКО ТЪРНОВО, ул."ПЛ.ЦЕНТЪР" № 2	400043
92.12	Селско стопанство	За селскостопански, горски, ведомствен път			6,117	0,000	0,000	0,000	0,020	0,000	0,000	Общинска публична			000191
92.14	Селско стопанство	Пасище	IV	ВЪРБАКА	85,581	0,000	0,000	0,000	0,580	0,000	0,000	Държавна публична	5002 ДЪРЖАВАТА - МК	с.НИКЮП	000195
92.16	Селско стопанство	Пасище	IV	ВЪРБАКА	59,706	0,000	0,000	0,000	0,017	0,000	0,000	Държавна публична			000192

Регистър на засегнатите имоти

РЕГИСТЪР по НОМЕРА на ИМОТИ с.НИКЮП

ЕКАТТЕ 51740, община ВЕЛИКО ТЪРНОВО, област ВЕЛИКО ТЪРНОВО Дата: 10.02.2022 г.

Имот №	Трайно предназначение	Ново НТП	Кат.	Местност	Площ на имота в дка	Площ за отчуждаване в дка	Площ отнета ДС дка	Площ за временно отчуждаване в дка	Площ с ограничение в ползване в дка	Площ за право на преминаване и ограничение за ползване в дка.	Обща площ в дка	Вид собственост	Име на собственик име презиме и фамилия / име юрид. лице	Адрес собственици	Стар номер
92.24	Селско стопанство	Пасище	III		145,118	0,000	0,000	0,000	0,254	0,000	0,000	Държавна публична	5002 ДЪРЖАВАТА - МК	с.НИКЮП	000194
92.25	Селско стопанство	За селскостопански, горски, ведомствен път			5,370	0,000	0,000	0,000	3,016	0,000	0,000	Общинска публична	5000 ОБЩИНА ВЕЛИКО ТЪРНОВО КЕ	гр.ВЕЛИКО ТЪРНОВО, ул."ПЛ.ЦЕНТЪР" № 2	000198
92.26	Селско стопанство	Пасище	IV		45,363	0,000	0,000	0,000	1,549	0,000	0,000	Държавна публична	5002 ДЪРЖАВАТА - МК	с.НИКЮП	000313
92.27	Селско стопанство	Пасище	III		61,516	0,000	0,000	0,000	1,100	0,000	0,000	Държавна публична	5002 ДЪРЖАВАТА - МК	с.НИКЮП	000200
96.4	Селско стопанство	Друг вид земеделска земя			30,651	0,000	0,000	0,000	4,136	0,000	0,000	Общинска публична	5000 ОБЩИНА ВЕЛИКО ТЪРНОВО КЕ	гр.ВЕЛИКО ТЪРНОВО, ул."ПЛ.ЦЕНТЪР" № 2	000136
96.5	Селско стопанство	За селскостопански, горски, ведомствен път			6,641	0,000	0,000	0,000	1,126	0,000	0,000	Общинска публична	5000 ОБЩИНА ВЕЛИКО ТЪРНОВО КЕ	гр.ВЕЛИКО ТЪРНОВО, ул."ПЛ.ЦЕНТЪР" № 2	000133
96.6	Селско стопанство	Пасище	III		2,211	0,000	0,000	0,000	0,039	0,000	0,000	Общинска публична	5001 ОБЩИНА ВЕЛИКО ТЪРНОВО	гр.ВЕЛИКО ТЪРНОВО, ул."ПЛ.ЦЕНТЪР" № 2	000138
96.7	Селско стопанство	Друг вид земеделска земя			25,139	0,000	0,000	0,000	0,124	0,000	0,000	Общинска публична			000135
101.10	Селско стопанство	Пасище	III		8,815	0,000	0,000	0,000	0,515	0,000	0,000	Общинска публична	5001 ОБЩИНА ВЕЛИКО ТЪРНОВО	гр.ВЕЛИКО ТЪРНОВО, ул."ПЛ.ЦЕНТЪР" № 2	000137
Общо:					608,265	0,000	0,000	0,000	20,120	0,000	0,000				

 Селския РЕГИСТЪР на недвижими имоти	ОБЩИНА ПРОЦЕНТАНСКА ПРАВОСОБИЩНОСТ Съставил:
	Регистрационен № 07562 Имя: МРАН ПИЛИПОВ 



Регистър на засегнатите имоти

БАЛАНС по НОВ НАЧИН на ТРАЙНО ПОЛЗВАНЕ с.НИКЮП

ЕКАТТЕ 51740, община ВЕЛИКО ТЪРНОВО, област ВЕЛИКО ТЪРНОВО Дата: 10.02.2022 г.

№	Нов начин на трайно ползване	Брой имоти	Обща площ имоти дка.	Площ за отчуждаване	Площ за временн о отчуждаване в дка	Площ с ограничение в ползване то в дка	Площ за право на преминаване и ограничение за ползване в дка	Обща площ в дка.	Площ %
1	2220 За местен път	1	74,814			5,440			
2	2230 За селскостопански, горски, ведомствен път	5	23,957			5,867			
3	2800 Пасище	9	430,950			4,470			
4	2830 Друг вид земеделска земя	4	75,868			4,313			
5	3250 За друг вид водно течение, водна площ, съоръжение	1	2,676			0,030			
Общо:		20	608,265	0,000	0,000	20,120	0,000	0,000	0,000

Съставил:
/ инж. Денчо Илиев /

 Агенция за геодезия и картография на Република България Регистър на имоти Регистър на засегнатите имоти	АГЕНЦИЯ ЗА ГЕОДЕЗИЯ И КАРТОГРАФИЯ НА РЕПУБЛИКА БЪЛГАРИЯ Регистрационен № 07352
	Имя: ИЛИЕВ Подпис: 


Регистър на засегнатите имоти

БАЛАНС по ВИДОВЕ ТЕРИТОРИИ по ПРЕДНАЗНАЧЕНИЕ с.НИКЮП

ЕКАТТЕ 51740, община ВЕЛИКО ТЪРНОВО, област ВЕЛИКО ТЪРНОВО Дата: 10.02.2022 г.

№	Вид на територия по предназначение	Брой имоти	Обща площ имоти дка.	Площ за отчуждаване	Площ за временно отчуждаване в дка	Площ с ограничители в ползването в дка	Площ за право на преминаване и ограничение за ползване в дка	Обща площ в дка.	Площ %
1	1 Селско стопанство	17	526,447			14,305		14,305	
2	4 Повърхностни води	1	2,676			0,030		0,030	
3	6 Транспорт (ЖП, Държ. Път, Мрежа)	2	79,142			5,785		5,785	
	Общо:	20	608,265	0,000	0,000	20,120	0,000	20,120	0,000

Съставил:
/ инж. Денчо Илиев /

 Селище: ГЕИГ Селище на проекта: Вид на територията: Вид на имота:	ОБЛАСТ ВЕЛИКО ТЪРНОВО ОБЩИНА ВЕЛИКО ТЪРНОВО ПЛЪЩА ПРЕДИМНОСТНА ПРАВОСОБНОСТ
	Регистрационен №: 07552 Искане: МЛМ МЛМ Изготвил: МЛМ
МАШИНОГРАФНО ЗАПОСЯВАНЕ ЗА ЦИФРОВА ТЕРИТОРИАЛНА КОДИРА	


Регистър на засегнатите имоти

БАЛАНС по КАТЕГОРИИЗЕМЯ с.НИКЮП

ЕКАТТЕ 51740, община ВЕЛИКО ТЪРНОВО, област ВЕЛИКО ТЪРНОВО Дата: 10.02.2022 г.

№	Категория земя	Брой имоти	Обща площ имоти дка.	Площ за отчуждаване	Площ за временно отчуждаване в дка	Площ с ограничение в ползването в дка	Площ за право на преминаване и ограничение за ползване в дка	Обща площ в дка.	Площ %
1	Без категория	11	177,315			15,650			
2	III Трета	4	217,659			1,908			
3	IV Четвърта	5	213,291			2,562			
Общо:		20	608,265	0,000	0,000	20,120	0,000	0,000	0,000

Съставил
/ инж. Денчо Илиев /

 <p>Содержание: ГТДГ</p> <p>Масштаб на чертежа: 1:1000</p>	<p>КАТАСТЪР НА ИМОТНИТЕ ВЪВЕЖДАТЕЛНИ ПРОЕКЦИИ</p> <p>РЕГИСТЪР НА ПРОЕКТИВНАТА ПРАВОСЪЛОБНОСТ</p> <p>Регистър номер: 10-107502</p> <p>инж. ИЛИЕВ ИЛИЕВ</p> <p>Подпис: _____</p> <p>Дата: 10.02.2022 г.</p>
	<p>ВЪВЕЖДАТЕЛНИ ПРОЕКЦИИ</p> <p>РЕГИСТЪР НА ПРОЕКТИВНАТА ПРАВОСЪЛОБНОСТ</p> <p>Регистър номер: 10-107502</p> <p>инж. ИЛИЕВ ИЛИЕВ</p> <p>Подпис: _____</p> <p>Дата: 10.02.2022 г.</p>

"Геоинженеринг АГ" ООД

1


Регистър на засегнатите имоти

БАЛАНС по ВИДОВЕ СОБСТВЕНОСТ с.НИКЮП

ЕКАТТЕ 51740, община ВЕЛИКО ТЪРНОВО, област ВЕЛИКО ТЪРНОВО Дата: 10.02.2022 г.

№	Вид собственост	Брой имоти	Обща площ имоти дка.	Площ за отчуждаване	Площ за временно отчуждаване в дка	Площ с ограничение в дка	Площ за право на преминаване и ограничение за ползване в дка	Обща площ в дка.	Площ %
1	Държавна публична	8	422,599			3,946			
3	Общинска публична	12	185,665			16,174			
	Общо:	20	608,265	0,000	0,000	20,120	0,000	0,000	0,000

Съставил :.....
/ инж. Денчо Илиев /

 Сетовият ГИГ Сметна комисия за отчуждаване на земята	РЕГИСТЪР НА ЗАСЕГНАТИТЕ ИМОТИ СЪС СЪОБЩНО ПРАВНО ПРЕИМАВАНЕ ОБЩНО ПУБЛИЧНА СОБСТВЕНОСТ
	Регистрационен №: 07552 Имя: М. ДИ Имя: С. Подпис: /...../