

ВЕЛИКОТЪРНОВСКИ
ОБЩИНСКИ СЪВЕТ

Вх. № 1496/13.08.21г.



ОБЩИНА В.ТЪРНОВО
ПОЩ. КОД 5000

РЕГИСТРАЦИОНЕН ИНДЕКС И ДАТА

09-00-606/130821

ДО
ВЕЛИКОТЪРНОВСКИ
ОБЩИНСКИ СЪВЕТ

до: ПК в ОС - вод
ПК в УТМ
ПК в СДМ

ПРЕДЛОЖЕНИЕ

от д-р инж. ДАНИЕЛ ДИМИТРОВ ПАНОВ
КМЕТ НА ОБЩИНА ВЕЛИКО ТЪРНОВО

13.08.21

ОТНОСНО: Учредяване на безвъзмездно право на прокарване за електроснабдяване

УВАЖАЕМИ ОБЩИНСКИ СЪВЕТНИЦИ,

В Община Велико Търново се процедира технически проект за обект „Изграждане на БКТП 20/0,4 kV 2x1000 KVA – изместване на ТП „Ледена пързалка“, кабели 20 kV и кабели НН относно обект „Открит спортно-тренировъчен комплекс“, кв.28, УПИ IX, гр. Велико Търново“. Проектът касае бъдещото тренировъчно игрище западно от СК „Ивайло“. Предвижда се изместване на сега съществуващия трафопост „Ледена пързалка“ в отделен урегулиран поземлен имот с отреждане „за трафопост“, което води и до изместване на кабелните линии в новоизградена гръбна мрежа, преминаваща в улична регулация – публична общинска собственост и в УПИ IX от стр. кв. 28 по плана на гр. Велико Търново – частна общинска собственост. Възложител по проекта е Община Велико Търново и изпълнител – „Електроразпределение Север“ АД гр. Варна. Проектът предвижда трасето на ел. проводя да е с дължина от 128 л.м. в улица и с дължина от 54 л.м. – в УПИ IX от стр. кв. 28 по плана на гр. Велико Търново.

Съгласно разпоредбите на чл.193 от Закона за устройство на територията, за прилагане на елементи на техническата инфраструктура се учредява право на прокарване, което е безвъзмездно през имоти публична общинска собственост и възмездно – през имоти частна общинска собственост. Съгласно чл. 34 ал.4 от Закона за общинската собственост Общината може да учредява безвъзмездно ограничени вещни права върху собствените си недвижими имоти. С оглед обществената значимост на проекта и факта, че негов възложител е Община Велико Търново, предлагам правото на прокарване да бъде учредено изцяло безвъзмездно.

Във връзка с горното предлагам на Великотърновски Общински съвет да вземе следното

РЕШЕНИЕ:

1. На основание чл. 21, ал. 1, т. 23 от ЗМСМА и чл. 8, ал. 9, т.2 от ЗОС, Великотърновски Общински съвет включва в Годишната програма за управление и

разпореждане с имоти общинска собственост за 2021 г. недвижим имот частна общинска собственост:

- обект „Изграждане на БКТП 20/0,4 kV 2x1000 KVA – изместване на ТП „Ледена пързалка“, кабели 20 kV и кабели НН относно обект „Открит спортно-тренировъчен комплекс“, кв.28, УПИ IX, гр. Велико Търново“

2. На основание чл. 21, ал. 1, т. 8 от ЗМСМА, чл. 34, ал.4 от ЗОС във връзка с чл.193 ал.4 от ЗУТ, Великотърновски общински съвет дава съгласие да бъде учредено безвъзмездно право на прокарване за обект „Изграждане на БКТП 20/0,4 kV 2x1000 KVA – изместване на ТП „Ледена пързалка“, кабели 20 kV и кабели НН относно обект „Открит спортно-тренировъчен комплекс“, кв.28, УПИ IX, гр. Велико Търново“; за трасе на ел. провод с обща дължина от 182 л.м., от които 128 л.м. в улица и 54 м. УПИ IX от стр. кв. 28 по плана на гр. Велико Търново; в полза на „Електроразпределение Север“ АД гр. Варна, бул. ”Владислав Варненчик”№ 258, Тауърс, кула „Е”.

3. Възлага на Кмета на Община Велико Търново да осъществи всички необходими административни действия по изпълнение на настоящото решение, съгласно разпоредбите на действащото законодателство.

л

Д-р инж. ДАНИЕЛ ДИМИТРОВ ПАВЛОВ
КМЕТ НА ОБЩИНА ВЕЛИКО ТЪРНОВО





РЕПУБЛИКА БЪЛГАРИЯ

МИНИСТЕРСТВО НА РЕГИОНАЛНОТО РАЗВИТИЕ

МИНИСТЕРСТВО НА ПРАВОСЪДИЕТО

ОБЩИНА ВЕЛИКО ТЪРНОВО



Област Велико Търново - 020 2015

Акт № 193 том V / дело № /20 г.

Партидна книга: том _____ стр. _____

УТВЪРЖДАВАМ:

КМЕТ НА ОБЩИНА
ДАНИЕЛ ПАНОВ
(име и фамилия)




Вписване по ЗС/ПВ:
Съдия по вписванията
Съдия по вписванията
СЪДИЯ ПО ВПИСВАНИЕ

А К Т № 6032

ЗА ЧАСТНА ОБЩИНСКА СОБСТВЕНОСТ

Регистър: 31
Досие: 6032

1. ДАТА НА СЪСТАВЯНЕ	21.03.2015 г., гр. ВЕЛИКО ТЪРНОВО
2. ПРАВНО ОСНОВАНИЕ	НА ОСНОВАНИЕ: чл.56, ал.1, чл.59, ал.2 от ЗОС, Скица №15-112350- 19.03.2015г. на СГКК - Велико Търново, Скица №801102-103/ 11.03.2015г. на Община В. Търново,
3. ВИД И ОПИСАНИЕ НА ИМОТА	Недвижим имот, находящ се в урбанизираната територия на гр. Велико Търново, ул. "Йоновка" №14 /четирнадесет/, а именно поземлен имот с идентификатор 10447.503.326 /едно нула четири четири седем точка пет нула три точка три две шест/ по кадастрална карта и кадастрални регистри на гр. В. Търново, с площ 10142 кв.м. /десет хиляди сто четиридесет и два кв.м./, с начин на трайно ползване: Незастроен имот за спортен обект.
4. МЕСТОНАХОЖДЕНИЕ НА ИМОТА	Област Велико Търново, Община Велико Търново, ГР. ВЕЛИКО ТЪРНОВО, Кв.: IX, У П И : 28, УЛ."ЙОНОВКА" № 14; ПИ с идентификатор: 10447.503.326 по КК на ГР. ВЕЛИКО ТЪРНОВО
5. ГРАНИЦИ НА ИМОТА	СЕВЕР:, ПИ идент.: 10447.503.230 ИЗТОК:, ПИ идент.: 10447.503.232 , ПИ идент.: 10447.503.235 ЮГ:, ПИ идент.: 10447.503.305 ЗАПАД:, ПИ идент.: 10447.503.60 Виж графа Забележки!
6. ДАНЪЧНА ОЦЕНКА НА ИМОТА КЪМ МОМЕНТА НА УТВЪРЖДАВАНЕ НА АКТА	468093.90 лв. /четирисотин шестдесет и осем хиляди деветдесет и три лв. и 90 ст./

7. СЪСОБСТВЕНИЦИ	
8. НОМЕР И ДАТА НА СЪСТАВЕНИ ПО-РАНО АКТОВЕ	АОС №№ 22/121.06.1993г.; 945/11.04.2001г.; 2185/16.03.2004г.; 3066/26.10.2005г.; 3509/23.11.2006г.; 4674/27.10.2009г.
<p>9. ПРЕДОСТАВЕНИ ПРАВА ЗА УПРАВЛЕНИЕ :</p> <p>Кмет на Община Велико Търново - чл.12, ал.5 от ЗОС.</p> <p style="text-align: center;">(Акт за предоставяне право, срок, приобретатели)</p>	
<p>10. АКТОСЪСТАВИТЕЛ :</p> <p>ПАВЛИНА ЖЕЛЯЗКОВА - СТАРШИ ЕКСПЕРТ В ОТДЕЛ "УС" (трите имена и длъжност)</p> <div style="text-align: right;">  </div>	
<p>11. ЗАБЕЛЕЖКИ:</p> <p>Към графа №2 Удостоверение № 5401001901/21.03.2015г. за данъчна оценка за имота.</p> <p>Към графа №4 Със Заповед № 3542/22.12.1964г. на Държавен комитет по строителство и архитектурата - гр. София се одобрява регулационния план на "Западен район" в гр. Велико Търново. Със Заповед № РД 22-1132/04.07.2013г. на Кмета на Община В. Търново за ЧИ на ПУП - ПР за УПИ IX - "за спорт и подземен паркинг" от кв. 28, като от него се образува нов УПИ XXII - за "техническа инфраструктура" и създаване на алея в южната му част. Със Заповед № РД-18-86/19.09.2008г. на Изпълнителния директор на АГКК гр. София се одобряват кадастралната карта и кадастралните регистри на гр. Велико Търново. Със Заповед №18-2133-18.03.2015г. на Началник на СГКК - Велико Търново е одобрено последно изменение в КККР, представляващо: нанасяне на нови обекти - поземлен имот с идентификатор 10447.503.331 и сграда в имота с идентификатор 10447.503.331.1 и промяна в границите на имот с идентификатор 10447.503.326, с площ след промяната 10142 кв.м.</p> <p>Виж допълнителен лист!</p>	

ДОПЪЛНИТЕЛЕН ЛИСТ КЪМ АКТ № 6032

Към графа №5

от ЗАПАД: поземлени имоти с идентификатор №№ 10447.503.328; 10447.503.327

Вътрешна граница - поземлен имот с идентификатор №10447.503.331.

В имота е разположен поземлен имот с идентификатор 10447.503.331, с начин на трайно ползване: За електроенергийно производство и сграда с идентификатор 10447.503.331.1, с предназначение: Сграда за енергопроизводство, по кадастрална карта и кадастрални регистри на гр. Велико Търново, актувани с АДС №5807/28.01.1994г.