

ВЕЛИКОТЪРНОВСКИ ОБЩИНСКИ СЪВЕТ	ОБЩИНА В.ТЪРНОВО ПОЩ. КОД 5000
ДО	РЕГИСТРАЦИОНЕН ИНДЕКС И ДАТА
Вх. №: 1493/13.08.21г.	09-00-623 / 130821
ВЕЛИКОТЪРНОВСКИ ОБЩИНСКИ СЪВЕТ	

до: НК в ОС - вод  
НК в ЗОС  
НК в УТМ

**ПРЕДЛОЖЕНИЕ**

от д-р инж. ДАНИЕЛ ДИМИТРОВ ПАНОВ  
КМЕТ НА ОБЩИНА ВЕЛИКО ТЪРНОВО

B. 08. 21

ОТНОСНО: Публичен търг с явно наддаване за продажба на недвижими имоти

**УВАЖАЕМИ ОБЩИНСКИ СЪВЕТНИЦИ,**

В Община Велико Търново е постъпило заявление вх.№94PP-8626-1/13.05.2021 г. от Руслан Мъйнов, с предложение за закупуване на недвижими имоти общинска собственост, представляващи поземлен имот с идентификатор №00583.161.42 и поземлен имот с идентификатор №00583.161.23 по Кадастралната карта и кадастралните регистри на землище с. Арбанаси, община Велико Търново. Молителят е собственик на няколко имота в съседство, един от които е застроен.

След извършените проверки е изготвена експертна оценка за определяне на пазарната стойност на имотите, към които е проявен интерес за закупуване.

Предлагам продажбата на имотите да бъде извършена чрез публичен търг с явно наддаване. С продажбата на имотите ще бъдат завишени собствените приходи и ще се допринесе за изпълнение на приходната част на Бюджет 2021 на Община Велико Търново.

Във връзка с горното предлагам на Великотърновски Общински съвет да вземе следното

**РЕШЕНИЕ:**

1. На основание чл. 21 ал. 1 т. 23 от ЗМСМА и чл. 8 ал. 9 от ЗОС, Великотърновски общински съвет включва в Годишната програма за управление и разпореждане с имоти общинска собственост за 2021 г. недвижими имоти частна общинска собственост:

- друг вид трайно насаждение /Земли по §4 от ПЗР на ЗСПЗЗ/, представляващо поземлен имот с идентификатор №00583.161.23 / нула нула пет осем три точка едно шест едно точка две три/ по Кадастралната карта и кадастралните регистри на землище с. Арбанаси, община Велико Търново, с площ 799 кв.м. /седемстотин деветдесет и девет квадратни метра/, шеста категория, местност „Странджа“, землище с. Арбанаси, актуван с АЧОС №7213/21.06.2021 г.;

- друг вид трайно насаждение /Земли по §4 от ПЗР на ЗСПЗЗ/, представляващо поземлен имот с идентификатор №00583.161.42 / нула нула пет осем три точка едно шест едно точка четири две/ по Кадастралната карта и кадастралните регистри на землище с. Арбанаси, община Велико Търново, с площ 208 кв.м. /двеста и осем квадратни метра/, шеста категория, землище с. Арбанаси, актуван с АЧОС №5670/21.05.2013 г.

2. На основание чл. 21, ал. 1, т. 8 от ЗМСМА, чл. 35, ал. 1 от ЗОС, чл.56 ал.1 и чл.116 ал.1 т.1 от НРПУРОИ, Великотърновски общински съвет дава съгласие да бъдат обявени публични търгове с явно наддаване за продажба на недвижими имоти частна общинска собственост, както следва:

- друг вид трайно насаждение /Земли по §4 от ПЗР на ЗСПЗЗ/, представляващо поземлен имот с идентификатор №00583.161.23 / нула нула пет осем три точка едно шест едно точка две три/ по Кадастралната карта и кадастралните регистри на землище с. Арбанаси, община Велико Търново, с площ 799 кв.м. /седемстотин деветдесет и девет квадратни метра/, шеста категория, местност „Странджа“, землище с. Арбанаси, актуван с АЧОС №7213/21.06.2021 г.;

- друг вид трайно насаждение /Земли по §4 от ПЗР на ЗСПЗЗ/, представляващо поземлен имот с идентификатор №00583.161.42 / нула нула пет осем три точка едно шест едно точка четири две/ по Кадастралната карта и кадастралните регистри на землище с. Арбанаси, община Велико Търново, с площ 208 кв.м. /двеста и осем квадратни метра/, шеста категория, землище с. Арбанаси, актуван с АЧОС №5670/21.05.2013 г.

3. Определя начални тръжни цени, въз основа на експертна оценка, изготвена от оценител на имоти, регистриран по ЗНО, както следва:

- За ПИ №00583.161.23 - в размер на 17 258 лв. /седемнадесет хиляди двеста петдесет и осем лева/;

- За ПИ №00583.161.42 - в размер на 4 493 лв. /четири хиляди четиристотин деветдесет и три лева/.

4. Възлага на Кмета на Община Велико Търново да осъществи всички необходими административни действия по организиране и провеждане на публични търгове с явно наддаване за продажба на имотите, съгласно разпоредбите на Закона за общинска собственост и Наредбата за реда на придобиване, управление и разпореждане с общинско имущество.

Д-р инж. ДАНИЕЛ ДИМИТРОВ ПАНОВ  
КМЕТ НА ОБЩИНА ВЕЛИКО ТЪРНОВО





**ИНВЕСТСТРОЙ-92 ЕООД**

гр.Велико Търново 5000, ул."Росица" № 1  
Тел. 062 625927; факс: 062 621839  
e-mail: investstroj@abv.bg



Сертифицирана по ISO  
9001:2008, Certified  
Q100901;  
ISO 14001:2004,  
Certificated № 23261; BS  
OHSAS 18001:2007,  
Certificated № 23261

## **ЕКСПЕРТНА ОЦЕНКА**

**НА**

**ПОЗЕМЛЕН ИМОТ с идентификатор № 00583.161.23 /Земи по § 4 ПЗР на ЗСПЗЗ/ по плана на новообразуваните имоти на село Арбанаси, с площ 799 кв.м., шеста категория, НТП: Друг вид трайни насаждения, местност „ СТРАНЖА” в землището на село Арбанаси, актуван с Акт за частна общинска собственост № 7213 от 21.06.2021г.**

**ВЪЗЛОЖИТЕЛ: Община Велико Търново. ЕИК по Булстат – 000133634.  
Възлагателно писмо №5300-673-87# 1 /21.07.2021г.**

**ИЗПЪЛНИТЕЛ: Лицензиран оценител от "Инвестстрой-92" ЕООД град В.Търново, улица „Росица" №1**

**Обект на оценката: ПОЗЕМЛЕН ИМОТ с идентификатор № 00583.161.23 /Земи по § 4 ПЗР на ЗСПЗЗ/ по плана на новообразуваните имоти на село Арбанаси, с площ 799 кв.м., шеста категория, НТП: Друг вид трайни насаждения, местност „ СТРАНЖА” в землището на село Арбанаси, актуван с Акт за частна общинска собственост № 7213 от 21.06.2021г.**

**Предназначение на оценката: Предназначение на оценката е да се определи справедливата пазарна стойност на недвижимия имот за нуждите на възложителя.**

**Пазарна стойност на имота без ДДС : 17258 лева/ седемнадесет хиляди двеста петдесет и осем лева/**

**Дата на оценката: 28.07.2021г.**

**Лицензиран оценител:**

**Христо Днев** гр.В.Търново ул."Зеленка" № 86 А лицензиран оценител със сертификат за оценителска правоспособност. Рег. № от за оценка на земеделски земи и трайни насаждения



ОБЛАСТ В.ТЪРНОВО  
ОБЩИНА ВЕЛИКО ТЪРНОВО  
ДИРЕКЦИЯ МДТ  
5000 гр.ВЕЛИКО ТЪРНОВО пл.МАЙКА БЪЛГАРИЯ № 2

Изх. № 5401003063 / 14.06.2021 г.

**УДОСТОВЕРЕНИЕ ЗА ДАНЪЧНА ОЦЕНКА ПО ЧЛ.264, АЛ.1 ОТ ДОПК**

Настоящото удостоверение се издава на основание чл. 3 от Приложение № 2 към ЗМДТ и чл. 264, ал. 1 от ДОПК на

**ОБЩИНА ВЕЛИКО ТЪРНОВО**

ЕИК по БУЛСТАТ 000133634

Адрес за кореспонденция  
пл. МАЙКА БЪЛГАРИЯ № 2, гр. ВЕЛИКО ТЪРНОВО 5000

в уверение на това, че съгласно нормите за оценка по Приложение №2 от ЗМДТ за имот находящ се в 5029 с.АРБАНАСИ , описание на земята: местност "СТРАНЖА" и представляващ - земеделска земя

Вид зем. земя	Идентификатор	Категория	Площ, кв.м	Дан. оценка лв.
Трайни насаждения	00583.161.23	Категория VI	799.00	135.10

данъчната оценка на гореописания имот е: 135.10 лв. словом:  
СТО ТРИДЕСЕТ И ПЕТ ЛВ. И 10 СТ.

На основание чл.264, ал.1 от ДОПК, след извършена проверка удостоверявам, че лицата - собственици

1. ОБЩИНА ВЕЛИКО ТЪРНОВО, ЕГН/БУЛСТАТ: 000133634 - няма непогасени задължения за имота


Удостоверението за данъчна оценка е валидно до 31.12.2021 г.

Прехвърлянето или учредяването на вещни права върху недвижими имоти или наследствени права, включващи недвижими имоти, включването на недвижими имоти или вещни права върху недвижими имоти като непарични вноски в капитала на търговски дружества, вписването на ипотека или особен залог се допуска, ако прехвърлителят, съответно учредителят, ипотекарният длъжник или залогодателят представи декларация, че няма непогасени, подлежащи на принудително изпълнение публични държавни и общински задължения (чл. 264, ал. 1 ДОПК).

Настоящото се издава по искане Вх. № 5401003063/14.06.2021 г., за да послужи пре,

Удостоверението се издава по данни на ОБЩИНА ВЕЛИКО ТЪРНОВО към 14.06.2021 г.

Подпис: .....  
Издах: Иордан Кушев  
главен експерт - орган по приходите





**РЕПУБЛИКА БЪЛГАРИЯ**  
**МИНИСТЕРСТВО НА РЕГИОНАЛНОТО РАЗВИТИЕ И БЛАГОУСТРОЙСТВОТО И**  
**МИНИСТЕРСТВОТО НА ПРАВОСЪДИЕТО**  
**ОБЩИНА БЕЛИЧКО ТЪРНОВО ОБЛАСТ БЕЛИЧКО ТЪРНОВО**

№ 4784

УТВЪРЖДАВАМ: . . .  
 (Иск)

КМЕТ НА ОБЩИНА:  
 д-р инж. ДАНИЕЛ ПА...  
 (име, фамилия)


Вх. рег. № 4739 / 01-07-2021 г.  
 Вписване по ЗСДВ / Акт № 7213 / том 11 / дело № 2304 го 24  
 Служба по вписванията: \_\_\_\_\_ стр. \_\_\_\_\_  
 Имотна карта: \_\_\_\_\_  
**СЪДИЯ ПО ВПИСВАНИЕ**  
 Д.Т. \_\_\_\_\_ кв. М \_\_\_\_\_  
 Съдия по вписване  
 (име, фамилия) \_\_\_\_\_

**АКТ № 7213**  
**ЗА ЧАСТНА ОБЩИНСКА СОБСТВЕНОСТ**



Регистър 37  
 Досие 7213

1. ДАТА НА СЪСТАВЯНЕ	21.06.2021 г.
2. ПРАВНО ОСНОВАНИЕ	НА ОСНОВАНИЕ: чл.56, ал.1; чл.2, ал.1, т.2 от ЗОС; чл.25, ал.1 от ЗСПЗЗ и §4 от ПЗР на ЗСПЗЗ, Продължава в графа Забележки
3. ВИД И ОПИСАНИЕ НА ИМОТА	Друг вид трайно насаждение /Земни по § 4 от ПЗР на ЗСПЗЗ/, представляващо поземлен имот с идентификатор №00583.161.23 /нула нула пет осем три точка едно шест едно точка две три/ по кадастралната карта и кадастралните регистри на с.Арбанаси, с площ 799 кв.м. /седемстотин деветдесет и девет квадратни метра/, Шеста категория, местност Странджа в землището на с.Арбанаси.
4. МЕСТОНАХОЖДЕНИЕ НА ИМОТА	с. Арбанаси, местност "СТРАНДЖА", ПИ с идентификатор 10447.161.23 Продължава в графа Забележки
5. ГРАНИЦИ НА ИМОТА	ПИ с идентификатори №№00583.161.25, 00583.253.56, 00583.161.30, 00583.161.24
6. ДАНЪЧНА ОЦЕНКА НА ИМОТА КЪМ МОМЕНТА НА УТВЪРЖДАВАНЕ НА АКТА:	135,10 лв. /сто тридесет и пет лева и десет стотинки/

7. СЪСОБСТВЕНИЦИ	
8. НОМЕР И ДАТА НА СЪСТАВЕНИ ПО-РАНО АКТОВЕ	
9. ПРЕДОСТАВЕНИ ПРАВА ЗА УПРАВЛЕНИЕ: Кмет на Община Велико Търново - чл.12, ал.5 от ЗОС.	
10. АКТОСЪСТАВИТЕЛ: Павлин: Келязкова - главен експерт в Отдел "УС"	(Подпис) 
11. ЗАБЕЛЕЖКИ: Към графа 2. Правно основание Скица №15-611743-08.06.2021 г. и Удостоверение за характеристика на имота №25-165502-08.06.2021г. на СГКК гр. Велико Търново, Удостоверение №5401003063/14.06.2021г. за данъчна оценка на имота, Протокол от 11.06.2021г. от оглед на поземлен имот с идентификатор №00583.161.23 на Комисия, назначена със Заповед РД22-1062/08.06.2021г. на Кмета на Община Велико Търново.  Към графа 4. Местонахождение на имота Със Заповед № СА-02-03-469/27.05.2002 г. на Областен управител гр.Велико Търново се одобрява плана на новообразуваните имоти на земеделски земи, предоставени за ползване на граждани въз основа на актове по § 4 от ПЗР на ЗСПЗЗ на с. Арбанаси. Със Заповед № РД-18-39/18.03.2008 г. на Изпълнителния Директор на АГКК са одобрени кадастралната карта и кадастралните регистри на с.Арбанаси.	



# СЛУЖБА ПО ГЕОДЕЗИЯ, КАРТОГРАФИЯ И КАДАСТЪР - ГР. ВЕЛИКО ТЪРНОВО

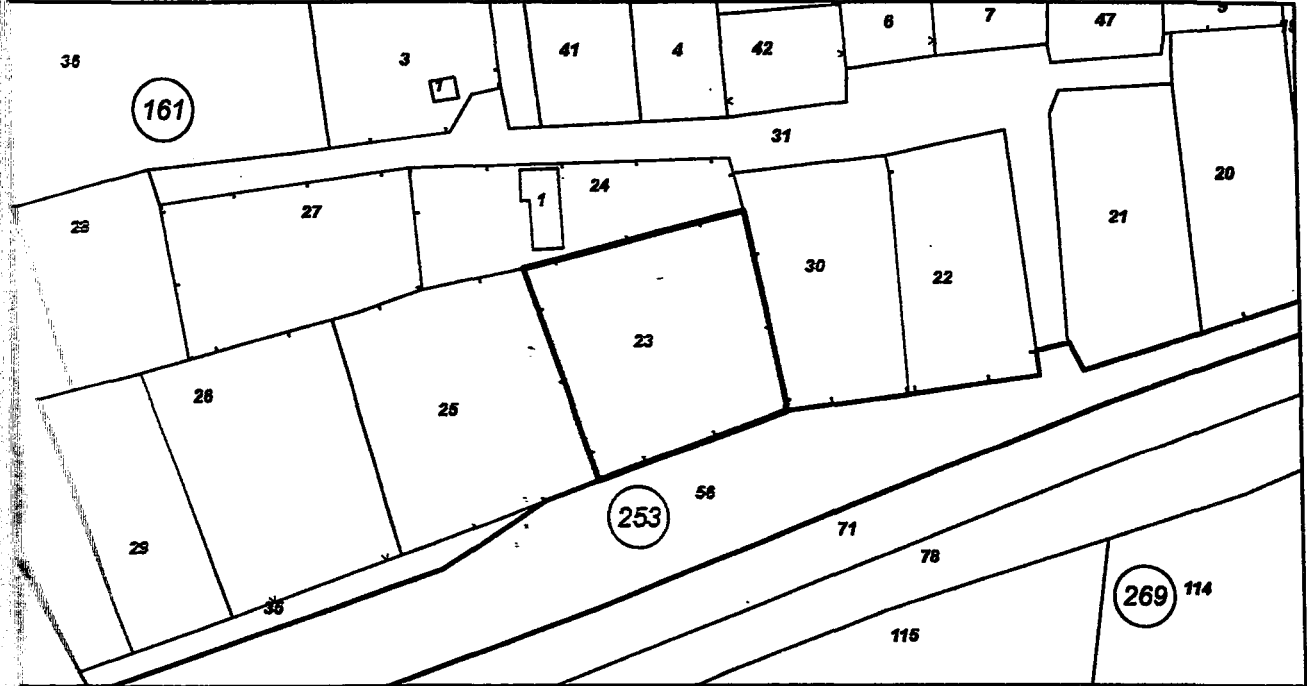
5000, ПОЩЕНСКА КУТИЯ – 331, Бул. "Цар Т.СВЕТОСЛАВ" №59, 062/622536; 623889,  
veliko.tarnovo@cadastre.bg, БУЛСТАТ:130362903

## СКИЦА НА ПОЗЕМЛЕН ИМОТ № 15-611743-08.06.2021 г.

Поземлен имот с идентификатор **00583.161.23**

Община: Арбанаси, общ. Велико Търново, обл. Велико Търново  
Съгласно кадастралната карта и кадастралните регистри, одобрени със Заповед РД-18-39/18.03.2008 г.  
на ИЗПЪЛНИТЕЛЕН ДИРЕКТОР НА АГКК  
Следно изменение на кадастралната карта и кадастралните регистри, засягащо поземления имот е от  
07.2019 г.  
Адрес на поземления имот: местност СТРАНЖА  
Площ: 799 кв. м  
Трайно предназначение на територията: Земеделска  
Вид на трайно ползване: Друг вид трайно насаждение  
Категория на земята: 6

Координатна система ККС2005



М 1:1000

Регистрен идентификатор: няма  
Номер по предходен план: 161023  
Соседи: 00583.161.25, 00583.253.56, 00583.161.30, 00583.161.24

Собственици по данни от КРНИ:  
000133634, СТОПАНИСВА ОБЩИНА ВЕЛИКО ТЪРНОВО  
Няма данни за идеалните части  
Няма документ за собственост

Насителни на други вещни права по данни от КРНИ:  
Няма данни

Скица № 15-611743-08.06.2021 г. издадена въз основа на  
Землеустройствено решение с входящ № 01-306060-07.06.2021



Инж. Иван Анастасов /



**ИНВЕСТСТРОЙ-92 ЕООД**

гр.Велико Търново 5000, ул."Росица" № 1  
Тел. 062 625927; факс: 062 621839  
e-mail: investstroi@abv.bg



Сертифицирана по ISO  
9001:2008, Certified  
Q100901;  
ISO 14001:2004,  
Certificated № 23261; BS  
OHSAS 18001:2007,  
Certificated № 23261

## **ЕКСПЕРТНА ОЦЕНКА**

**НА**

**ПОЗЕМЛЕН ИМОТ с идентификатор № 00583.161.42 /Земи по § 4 ПЗР на ЗСПЗЗ/ по плана на новообразуваните имоти на село Арбанаси, с площ 208 кв.м., шеста категория, НТП: Друг вид трайни насаждения в землището на с. Арбанаси, актуван с Акт за частна общинска собственост № 5670 от 21.05.2013г.**

**ВЪЗЛОЖИТЕЛ: Община Велико Търново. ЕИК по Булстат – 000133634.**

**Възлагателно писмо №5300-673-88# 1 /21.07.2021г.**

**ИЗПЪЛНИТЕЛ: Лицензиран оценител от "Инвестстрой-92" ЕООД град В.Търново, улица „Росица“ №1**

**Обект на оценката: ПОЗЕМЛЕН ИМОТ с идентификатор № 00583.161.42 /Земи по § 4 ПЗР на ЗСПЗЗ/ по плана на новообразуваните имоти на село Арбанаси, с площ 208 кв.м., шеста категория, НТП: Друг вид трайни насаждения в землището на с. Арбанаси, актуван с Акт за частна общинска собственост № 5670 от 21.05.2013г.**

**Предназначение на оценката: Предназначение на оценката е да се определи справедливата пазарна стойност на недвижимия имот за нуждите на възложителя.**

**Пазарна стойност на имота без ДДС : 4493 лева/ четири хиляди четиристотин деветдесет и три лева/**

**Дата на оценката: 29.07.2021г.**

**Лицензиран оценител:**

**Христо Ценов** гр.В.Търново ул."Зеленка" № 86 А лицензиран оценител със сертификат за оценителска правоспособност. Рег. №

**от**

**за оценка на земеделски земи и трайни насаждения**



**ОБЩИНА:** В.Търново  
**БУЛСТАТ:** 000133634Ю  
**Изх. №** 2319/20.05.2013

## УДОСТОВЕРЕНИЕ

### ЗА ДАНЪЧНА ОЦЕНКА НА ЗЕМЕДЕЛСКИ ЗЕМИ ПО ЧЛ. 264 АЛ. 1 ОТ ДОПК

Настоящото удостоверение се издава на основание чл. 3 от Приложение № 2 към ЗМДТ и чл. 264 от ДОПК на:

Име: Община Велико Търново

Адрес за кореспонденция: България, Велико Търново, ПЛ.МАЙКА БЪЛГАРИЯ 2

ЕГН: 000133634

в уверение на това, че съгласно нормите за оценка по Приложение 2 от ЗМДТ за обл. В.Търново

**ДАНЪЧНА ОЦЕНКА НА ЗЕМЕДЕЛСКИ ЗЕМИ:**

**1. Местност село Арбанаси**

Трайни насаждения, 208 кв.м., № ИМОТ 00583.161.42, Категория VI

с ДАН.ОЦЕНКА 35.16 лв.

На основание чл. 264, ал. 1 от ДОПК, след извършена проверка удостоверявам, че лицата - собственици:

**Няма непогасени данъчни задължения към имота.**

**Удостоверението за данъчна оценка е валидно до края на текущата година.**

Прехвърлянето или учредяването на вещни права върху недвижими имоти или наследствени права, включващи недвижими имоти включването на недвижими имоти или вещни права върху недвижими имоти като непарични вноски в капитала на търговски дружества вписването на ипотека или особено залог се допуска ако прехвърлятелят съответно учредителят ипотекирания длъжник или залогодателят представя декларация, че няма непогасени подлежащи на принудително изпълнение публични държавни и общински задължения чл. 264, ал. 1 от ДОПК.

НАСТОЯЩОТО СЕ ИЗДАВА ПО ПОВОД ПОДАДЕНОТО ИСКАНЕ ВХ. №  
2319/20.05.2013 г.

Издадено: 20.05.2013 г.

(Мария Ноева)



РЕПУБЛИКА БЪЛГАРИЯ

МИНИСТЕРСТВО НА РЕГИОНАЛНОТО РАЗВИТИЕ И БЛАГОУСТРОЙСТВОТО И  
МИНИСТЕРСТВО НА ПРАВОСЪДИЕТО

ОБЩИНА ВЕЛИКО ТЪРНОВО

ОБЛАСТ ВЕЛИКО ТЪРНОВО

Per. №

Вписване по ЗСПЗВ:

Служба по вписваният

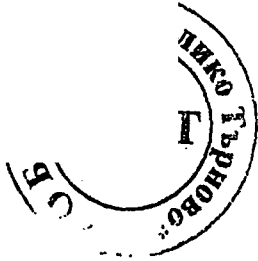
СЪДИЯ ПО VI

СЪДИЯ ПО ВПИСВАНИЕ

06-06-2013

ПРЖДАВАМ:

НА ОБЩИНАТА:  
ИАНИЕЛ ПАНОВ  
(име и фамилия)



АКТ № 5670

ЗА ЧАСТНА ОБЩИНСКА СОБСТВЕНОСТ

№: 29  
с: 5670

НА СЪСТАВЯНЕ	21.05.2013 г., гр. ВЕЛИКО ТЪРНОВО
ПРАВНО ОСНОВАНИЕ	НА ОСНОВАНИЕ - чл.56, ал.1; чл.2, ал.1, т.2 от ЗОС; чл.25, ал.1 от ЗСПЗЗ и §4 от ПЗР на ЗСПЗЗ, Скица № 4947/16.05.2013 г., Виж графа Забележка!
ОПИСАНИЕ НА ИМОТА	Друг вид трайно насаждение /Земи по § 4 от ПЗР на ЗСПЗЗ/, представляващо поземлен имот с идентификатор 00583.161.42 / нула нула пет осем три точка едно шест едно точка четири две/ по кадастралната карта и кадастралните регистри на с.Арбанаси, с площ 208 кв.м. / двеста и осем квадратни метра/, Шеста катего- рия.
ОБЩЕСТВЕНА ПОЛОЖЕНИЕ НА ИМОТА	Област Велико Търново, Община Велико Търново, С. АРБАНАСИ; ПИ с идентификатор: 00583.161.42 по КК на С. АРБАНАСИ
ОПИСАНИЕ НА ИМОТА	СЕВЕР:, ПИ идент.: 00583.161.5 ИЗТОК:, ПИ идент.: 00583.161.6 , ПИ идент.: 00583.161.31 ЮГ:, ПИ идент.: 00583.161.31 ЗАПАД:, ПИ идент.: 00583.161.4
НА ОЦЕНКА НА ИМОТА ВЪВ ВРЕМЕТО НА ПОДПИСАНИЕ НА АКТА	35.16 лв. / тридесет и пет лева и 16 ст./

авител  
и  
авител  
ърново,  
еделяне  
Велико  
вляващ  
едно  
село  
ачение  
дение.  
адата  
ените  
сума.  
ка от

..  
i)

01:  
№  
07,

7. СЪСОБСТВЕНИЦИ	
8. НОМЕР И ДАТА НА СЪСТАВЕНИ ПО-РАНО АКТОВЕ	

**9. ПРЕДОСТАВЕНИ ПРАВА ЗА УПРАВЛЕНИЕ :**

Кмет на Община Велико Търново - чл.12, ал.5 от ЗОС.

(Акт за предоставяне право, срок, приобретатели)

**10. АКТОСЪСТАВИТЕЛ :**

СЕВДАЛИНА

НИКОЛОВА - ГЛ. СПЕЦИАЛИСТ В ОТДЕЛ "УС"

(трите имена и длъжност)



**11. ЗАБЕЛЕЖКИ:**

Към графа № 2

Удостоверение за характеристика на имота №

09-2921-04-10-2541/16.05.2013 г. на СГКК гр.В.Търново. и Удостоверение

№ 2319/20.05.2013 г. за данъчна оценка на имота.

Към графа № 4

Със Заповед № СА-02-03-469/27.05.2002 г. на Областен управител

гр.Велико Търново се одобрява плана на новообразуваните имоти на земеделски земи, предоставени за ползване на граждани въз основа на актове по § 4 от ПЗР на ЗСПЗЗ на с.Арбанаси.

Със Заповед № РД-18-39/18.03.2008 г. на Изпълнителния Директор на АГКК са одобрени кадастралната карта и кадастралните регистри на с.Арбанаси.



## СЛУЖБА ПО ГЕОДЕЗИЯ, КАРТОГРАФИЯ И КАДАСТЪР - ГР. ВЕЛИКО ТЪРНОВО

5000, ПОЩЕНСКА КУТИЯ – 331, Бул. "Цар Т.СВЕТΟΣЛАВ" №59, 062/622536; 623889,  
veliko.tarnovo@cadastre.bg, БУЛСТАТ:130362903

### СКИЦА НА ПОЗЕМЛЕН ИМОТ № 15-664238-21.06.2021 г.

Поземлен имот с идентификатор 00583.161.42

С. Арбанаси, общ. Велико Търново, обл. Велико Търново

По кадастралната карта и кадастралните регистри, одобрени със Заповед РД-18-39/18.03.2008 г.  
на **ИЗПЪЛНИТЕЛЕН ДИРЕКТОР НА АГКК**

Последно изменение на кадастралната карта и кадастралните регистри, засягащо поземления имот е от  
**26.06.2013 г.**

Адрес на поземления имот:

Площ: **208 кв. м**

Трайно предназначение на територията: **Земеделска**

Начин на трайно ползване: **Друг вид трайно насаждение**

Категория на земята: **6**

Координатна система ККС2005



М 1:500

*Mr. Daniel Panov*

ОБЩИНА В.ТЪРНОВО  
ПОЩ. КОД 5000  
РЕГИСТРАЦИОНЕН ИНДЕКС И ДАТА  
1001-00-8/11.06.21



**ОБЩИНА ВЕЛИКО ТЪРНОВО**  
**КМЕТСТВО СЕЛО АРБАНАСИ**

ул. "Свети Димитър" № 12  
тел.: 062/63 03 54; E-mail : kmetstvo@abv.bg

**Изх.№ 57/11.06.2021 година**

**ДО**  
**ИНЖ.ДАНИЕЛ ПАНОВ**  
**КМЕТ НА ОБЩИНА**  
**ВЕЛИКО ТЪРНОВО**

**СТ А Н О В И Щ Е**

**ОТ ТОШО КРЪСТЕВ – КМЕТСКИ НАМЕСТНИК НА СЕЛО АРБАНАСИ**

**ОТНОСНО:** Закупуване на поземлени имоти в землището на село Арбанаси

**УВАЖАЕМИ ИНЖ.ПАНОВ,**

На Ваш № 94PP-8626-1#1/08.06.2021 година давам съгласието си да бъдат продадени чрез търг следните поземлени имоти по КК и КР на землището на село Арбанаси:

- 1. 00583.161.33
- 2. 00583.161.23
- 3. 00583.161.42

*Т. Кръстев*


С уважение,  
Тошо Кръстев\*  
Кметски наместник на село Арбанаси



*Р. Мъйнов*

*Мъйнов*

ДО  
КМЕТА НА ОБЩИНА  
ВЕЛИКО ТЪРНОВО

	ОБЩИНА В ТЪРНОВО
	ПОЩ. КОД 5000 2
РЕГИСТРАЦИОНЕН ИНДЕКС И ДАТА	
24-87-2026-1/13.05.2021	

## ЗАЯВЛЕНИЕ

От Руслан

Мъйнов

Г-н Панов,

Собственик съм на поземлени имоти с идентификатори 00583.161.24;  
00583.161.7; 00583.161.47; 00583.161.4; 00583.161.41; 00583.161.6;  
00583.161.22; 00583.161.5 в местност "СТРАНДЖА" по КК и КР на село  
Арбанаси, община Велико Търново.

Същите граничат с имоти с идентификатори 00583.161.42; 00583.161.23;  
00583.161.33 по КК и КР на село Арбанаси, община Велико Търново.

Желая да закупя горепосочените съседни общински имоти, след  
провеждане на необходимите процедури.

С уважение:

(Р.Мъйнов)