

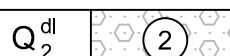




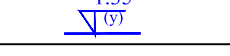

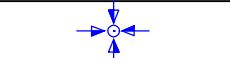


Напречен инженерно-геоложки профил по линия А-А

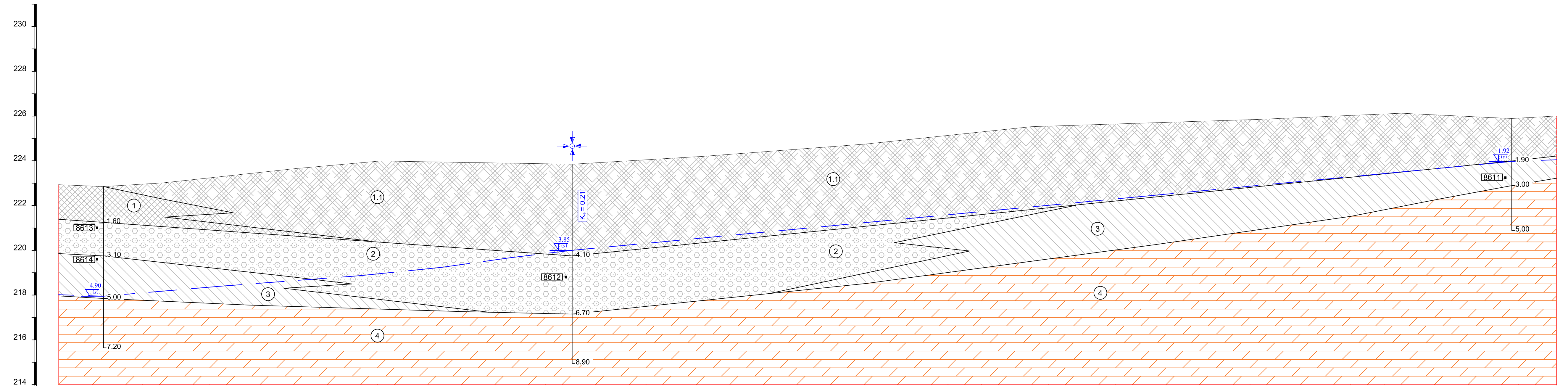
Mv 1:100
Mh 1:200

Условни обозначения:

-  Q₅ ① Изкуствен насип от глина, на места със строителни и битови отпадъци
-  Q₅ ①.1 Свободно насипани, самоуплътнили се строителни отпадъци
-  Q₂^{dl} ② Среден глинест чакъл
-  Q₂^{dl} ③ Глина прахова, кафява, с варовити конкреции
-  avPg₂¹ ④ Мергели сиви
-  ————— Литоложка граница
-  1.35 / 097 Ниво на подземните води към 09.06.2021 г.
-  [8214] • Взета ненарушена земна проба
-  ••••• Опитно възстановяване на ВН в сондаж
-  K_f = 0.21 Коефициент на филтрация, м/24h

ЮЗ

СИ



Коти терен	222.85	224.85	228.93
№ на проучв. изработки	МС 3	МС 2	МС 1
Хоризонт. разстояние, м	41.91	84.02	

"ГЕОЗАЩИТА" ЕООД - клон ПЛЕВЕН
 гр. Плевен 5800 ул. "Ал. Стамболийски" 1А
 e-mail: geogard@abv.bg тел./факс: (+359 64) 801 605
 ул. "Ал. Стамболийски" 1А моб. тел: (+359 888) 240 298

ОБЕКТ	Инженерно-геолошко и хидрогеолошко проучване на склона в района на общинското депо за строителни отпадъци, намиращо се в с. Леденик, община Велико Търново	
ВЪЗЛОЖИТЕЛ	Община Велико Търново	
ЧАСТ	Инженерна геология	ПРИЛОЖЕНИЕ № 7.4
СЪДЪРЖАНИЕ	Напречен инженерно-геоложки профил по линия А-А	Mv 1: 100 Mh 1: 200
ПРОЕКТАНТ	инж. Ивелин Гаврилов	
УПРАВИТЕЛ	инж. Ивелин Гаврилов	
Плевен, юни 2021 г.		