

"ГЕОЗАЩИТА" ЕООД - клон ПЛЕВЕН Приложение № 4.1

с. Леденик, Област В. Търново





Обект: "Инженерно-геоложко и хидрогеоложко проучване на склона в района на общинското депо за строителни отпадъци, намиращо се в с. Леденик, общ. В. Търново"

МОТОРЕН СОНДАЖ 1

Абсолютна кота, м: 228.93
 Диаметър, мм: 127
 Дълбочина, м: 5.00
 Мащаб: 1:50

Инж. геолог:
 Документирал:
 Дата:
 Лист:

Ив. Гаврилов
 Ив. Гаврилов
 02.06.2021 г.
 1/1

Стратигр. индекс	Пласт, м			ЛИТОЛОЖКА КОЛОНКА на СОНДАЖА	ЛИТОЛОЖКО ОПИСАНИЕ	Конструкция	Появено (П) или Установено (У) ВН	Проба, лаб. ном. Пенетрация, SPT	Категория на сондиране
	Абсол. кота	Дълбочина	Мощност						
1	2	3	4	5	6	7	8	9	10
Q ₅	228.33	0.60	0.60		Изкуствен насип от глина кафява и строителни отпадъци	—	1.92 ▽ (У)	■ 8611	3
					Изкуствен насип от глина прахова, светлокафява				
Q ₂ ^{dl}	227.03	1.90	1.30		Глина прахова, на места с чакълчета, кафява				
av Pg ₂ ¹	225.93	3.00	1.10		Мергели, сиви				
	223.93	5.00	2.00						4

Съставил:

/геолог З. Ганчева/