


ДО ОБЩИНСКИ СЪВЕТ
ВЕЛИКО ТЪРНОВО



ПРЕДЛОЖЕНИЕ

на

Надзорния съвет за приватизация и
следприватизационен контрол

ОТНОСНО: Включване в Годишния план за приватизация за 2021 година и откриване процедура за приватизация на общински нежилищен имот, със стопанско предназначение, представляващ: „ПОЗЕМЛЕН ИМОТ с идентификатор 10447.26.159 по КККР на гр.Велико Търново, с административен адрес: гр. Велико Търново, местност „Сухи чеир“, заедно с построени в него сгради“ -собственост на Община Велико Търново.

Уважаеми общински съветници ,

Постъпило е предложение от инж. Даниел Панов - Кмет на Община Велико Търново за включване в Годишния план за приватизация за 2021 година на общински нежилищен имот, със стопанско предназначение, представляващ ПОЗЕМЛЕН ИМОТ с идентификатор 10447.26.159 по КККР на гр.Велико Търново, с административен адрес: гр. Велико Търново, местност „Сухи чеир“, заедно с построени в него шест броя сгради - собственост на Община Велико Търново.

Поземленият имот с идентификатор 10447.26.159 по КККР на гр.Велико Търново, с административен адрес: гр. Велико Търново, местност „Сухи чеир“, е с площ 19 695 кв. м, с трайно предназначение на територията: земеделска и с начин на трайно ползване: разсадник. В имота са построени:

- Сграда с идентификатор 10447.26.159.1 по КККР на гр.Велико Търново, с административен адрес: гр. Велико Търново, местност „Сухи чеир“, със ЗП 113 кв. м, на два етажа, с предназначение: административна, делова сграда;

- Сграда с идентификатор 10447.26.159.2 по КККР на гр.Велико Търново, с административен адрес: гр. Велико Търново, местност „Сухи чеир“, със ЗП 300 кв. м, на един етаж, с предназначение: селскостопанска сграда;

- Сграда с идентификатор 10447.26.159.3 по КККР на гр.Велико Търново, с административен адрес: гр. Велико Търново, местност „Сухи чеир“, със ЗП 553 кв. м, на един етаж, с предназначение: селскостопанска сграда;

- Сграда с идентификатор 10447.26.159.4 по КККР на гр.Велико Търново, с административен адрес: гр. Велико Търново, местност „Сухи чеир“, със ЗП 167 кв. м, на един етаж, с предназначение: селскостопанска сграда;

- Сграда с идентификатор 10447.26.159.5 по КККР на гр.Велико Търново, с административен адрес: гр. Велико Търново, местност „Сухи чеир“, със ЗП 110 кв. м, на един етаж, с предназначение: селскостопанска сграда;

- Сграда с идентификатор 10447.26.159.6 по КККР на гр.Велико Търново, с административен адрес: гр. Велико Търново, местност „Сухи чеир“, със ЗП 95 кв. м, на един етаж, с предназначение: селскостопанска сграда.

За имота е съставен Акт за частна общинска собственост № 5184/16.03.2012 година и са издадени: от СГКК – Велико Търново скици на: ПИ с идентификатор 10447.26.159 с изх.№15-62380-17.03.2014 г, сграда с идентификатор 10447.26.159.1 - изх.№15-62387-17.03.2014 г. , сграда с идентификатор 10447.26.159.2 - изх.№15-62393-17.03.2014 г, сграда с идентификатор 10447.26.159.3 - изх.№15-623406-17.03.2014 г, сграда с идентификатор 10447.26.159.4 - изх.№15-62411-17.03.2014 г, сграда с идентификатор 10447.26.159.5 - изх.№15-62426-17.03.2014 г. и сграда с идентификатор 10447.26.159.6 - изх.№15-62441-17.03.2014 година.

Във връзка с изложеното НСПСК предлага на Общинския съвет да вземе следното РЕШЕНИЕ:
На основание чл.21, ал.1, т.8 от ЗМСМА, чл.3, ал.3, т.2 и чл.4, ал.4 от ЗПСК, Великотърновски общински съвет реши:

1. Включва в Годишния план за приватизация за 2021 година и открива процедура за приватизация на общински нежилищен имот, със стопанско предназначение, представляващ: „ПОЗЕМЛЕН ИМОТ с идентификатор 10447.26.159 по КККР на гр.Велико Търново, с административен адрес: гр. Велико Търново, местност „Сухи чеир“, заедно с построени в него сгради“- собственост на Община Велико Търново.

2.Забранява извършването на разпоредителни сделки с имота, сключването на договори с предмет имота по т.1: за придобиване дялово участие, за наем, за съвместна дейност, за кредит, за обезпечаване на вземания и поемане на менителнични задължения, освен с разрешение на Общинския съвет.


3.Възлага на Общинска агенция за приватизация да подготви и осъществи приватизационната сделка за имота по установения от закона ред и приетите решения от Общинския съвет.

^

ПРЕДСЕДАТЕЛ НА НСПСК:

(В. Трънов)

21.07.2021



ПРЕДЛОЖЕНИЕ

от

ДАНИЕЛ ДИМИТРОВ ПАНОВ
КМЕТ НА ОБЩИНА ВЕЛИКО ТЪРНОВО

ОТНОСНО: Недвижими имоти общинска собственост за включване в годишния план за приватизация за 2021 г.

УВАЖАЕМИ ГОСПОДА НАДЗОРНИЦИ,

Предлагам да включите в годишния план за приватизация за 2021 г. следните недвижими имоти общинска собственост:

1. Самостоятелен обект в сграда /детска млечна кухня/, с идентификатор 10447.510.123.3.8 по КККР на гр. В. Търново, който самостоятелен обект се намира на трети етаж, с вход от изток и на партерния етаж, с вход от запад на сграда № 3, разположена в ПИ с идентификатор 10447.510.123, с административен адрес ул. „Димитър Найденов” № 4, вх.“А“, ет. 3, гр. Велико Търново, с предназначение на самостоятелния обект: за здравни и социални услуги, със ЗП 91 кв. м, състоящ се от: коридор, четири броя помещения, склад, чакалня и тоалетна с умивалня, заедно 6,81% идеални части от общите части на сградата и отстъпеното право на строеж върху ПИ с идентификатор 10447.510.123, актуван с АЧОС № 5807/14.01.2014 година;

2. Поземлен имот с идентификатор 10447.26.159 по КККР на гр. Велико Търново, с административен адрес: гр. Велико Търново, местност „Сухи чеир“, с площ 19 695 кв. м, с трайно предназначение на територията: земеделска и с начин на трайно ползване: разсадник, заедно с построени в него:

- Сграда с идентификатор 10447.26.159.1 по КККР на гр. Велико Търново, с административен адрес: гр. Велико Търново, местност „Сухи чеир“, със ЗП 113 кв. м, на два етажа, с предназначение: административна, делова сграда;

- Сграда с идентификатор 10447.26.159.2 по КККР на гр. Велико Търново, с административен адрес: гр. Велико Търново, местност „Сухи чеир“, със ЗП 300 кв. м, на един етаж, с предназначение: селскостопанска сграда;

- Сграда с идентификатор 10447.26.159.3 по КККР на гр. Велико Търново, с административен адрес: гр. Велико Търново, местност „Сухи чеир“, със ЗП 553 кв. м, на един етаж, с предназначение: селскостопанска сграда;

- Сграда с идентификатор 10447.26.159.4 по КККР на гр. Велико Търново, с административен адрес: гр. Велико Търново, местност „Сухи чеир“, със ЗП 167 кв. м, на един етаж, с предназначение: селскостопанска сграда;

- Сграда с идентификатор 10447.26.159.5 по КККР на гр. Велико Търново, с административен адрес: гр. Велико Търново, местност „Сухи чеир“, със ЗП 110 кв. м, на един етаж, с предназначение: селскостопанска сграда;

- Сграда с идентификатор 10447.26.159.6 по КККР на гр. Велико Търново, с административен адрес: гр. Велико Търново, местност „Сухи чеир“, със ЗП 95 кв. м, на един етаж, с предназначение: селскостопанска сграда. Имотът е актуван с АЧОС № 5184/16.03.2012 г.

Д-р инж. **ДАНИЕЛ ПАНОВ**
КМЕТ НА ОБЩИНА ВЕЛИКО ТЪРНОВО

РЕПУБЛИКА БЪЛГАРИЯ

**МИНИСТЕРСТВО НА РЕГИОНАЛНОТО РАЗВИТИЕ И БЛАГОУСТРОЙСТВОТО И
МИНИСТЕРСТВО НА ПРАВОСЪДИЕТО**

ОБЩИНА ВЕЛИКО ТЪРНОВО

ОБЛАСТ ВЕЛИКО ТЪРНОВО

УТВЪРЖДАВАМ:

Вписване по ЗС/ПВ:
Служба по вписваният

КМЕТ НА ОБЩИНАТА

ДАНИЕЛ ПАНОВ

(име и фамилия)

СЪДИЯ ПО ВПИСВАНИЕ

А К Т № 5184

ЗА ЧАСТНА ОБЩИНСКА СОБСТВЕНОСТ

Регистър: 26

Досие: 5184

1. ДАТА НА СЪСТАВЯНЕ	16.03.2012 г., гр. ВЕЛИКО ТЪРНОВО
2. ПРАВНО ОСНОВАНИЕ	На основание чл.56, ал.1, чл.59, ал.1 и чл.2, ал.1, т.7 от ЗОС; чл.25, ал.1 от ЗСПЗЗ, във връзка; чл.137, ал., т.4 и чл.149 от ТЗ, Решение № 2-В/17.12.1998 г. на виж графа Забележка!
3. ВИД И ОПИСАНИЕ НА ИМОТА	<p>Разсадник, представляващ имот № 10447.26.159/ едно нула четири четири седем точка две шест точка едно пет девет/, по кадастралната карта и кадастралните регистри на гр.В.Търново, с площ 19.695 дка / деветнадесет дка шестстотин деветдесет и пет квадратни метра/, Трета категория, местност "Сухи Чеир", в землището на гр.В.Търново, с начин на трайно ползване: Разсадник.</p> <p>Сграда с идентификатор № 10447.26.159.1 / едно нула четири четири седем точка две шест точка едно пет девет точка едно/, с площ 113 кв.м. / сто и тринадесет квадратни метра/, масивна на дървен гредоред, два етажа, построена 1950 г. с предназначение Административна, делова сграда, състояща се от:</p> <p>I-ви етаж: четири стаи, коридор и стълбище за II-рия етаж; II-ри етаж: четири стаи и коридор. Виж графа Забележка!</p>
4. МЕСТОНАХОЖДЕНИЕ НА ИМОТА	Област Велико Търново, Община Велико Търново, ГР. ВЕЛИКО ТЪРНОВО, "СУХИ ЧЕИР"; ПИ с идентификатор: 10447.26.159 по КК на ГР. ВЕЛИКО ТЪРНОВО
5. ГРАНИЦИ НА ИМОТА	<p>СЕВЕР: Полски път, ПИ идент.: 10447.27.23 Полски път, ПИ идент.: 10447.25.19 ИЗТОК: Поземлен имот, ПИ идент.: 10447.26.11 ЮГ: Поземлен имот, ПИ идент.: 10447.26.10 ЗАПАД: Полски път, ПИ идент.: 10447.25.19</p>
6. ДАПЪЧНА ОЦЕНКА НА ИМОТА КЪМ МОМЕНТА НА УТВЪРЖДАВАНЕ НА АКТА	385089.80 лв. (триста осемдесет и пет хиляди осемдесет и девет лева и 80 ст.)

7. СЪСОБСТВЕНИЦИ	
8. НОМЕР И ДАТА НА СЪСТАВЕНИ ПО-РАНО АКТОВЕ	Акт за Общинска собственост № 494/26.02.1999 г.

9. ПРЕДОСТАВЕНИ ПРАВА ЗА УПРАВЛЕНИЕ :

Кмет на Община Велико Търново - чл.12, ал.5 от ЗОС.

(Акт за предоставяне право, срок, придобителни)

10. АКТОСЪСТАВИТЕЛ :

СЕВДАЛИНА

НИКОЛОВА - ГЛ. СПЕЦИАЛИСТ "ОБЩИНСКА СОБСТВЕНОСТ"

(трите имена и длъжност)

(подпис)

11. ЗАБЕЛЕЖКИ:

Към графа № 2

Поземлена комисия гр.Велико Търново: Решения №№ 168/24.04.2008 г.; 338/11.09.2008 г. и 87/26.01.2012 г. на Общински съвет Велико Търново.

Приемо-предавателен протокол от

03.11.2008 г.; Приемо-предавателен протокол от 03.11.2008 г.; Скинци

№№ 1767/05.03.2012 г., 1772/05.03.2012 г.; 1773/05.03.2012 г.;

1774/05.03.2012 г.; 1775/05.03.2012 г.; 1776/05.03.2012 г.

и 1777/05.03.2012 г. на СГКК гр.Велико Търново.

Към графа № 3

Мазе под една от статте.

- Сграда с идентификатор 10447.26.159.2 / едно нула четири четири седем точка две шест точка едно пет девет точка две/, с площ 300 кв.м.

/ триста квадратни метра/ на един етаж, построена

1985 г., с предназначение : Селскостопанска сграда, състояща се от :

масивен склад на дървен гредоред, котелно помещение и помещения гъбарници на бетонова основа с остъклена метална конструкция.

- Сграда с идентификатор 10447.26.159.3 / едно нула четири четири

седем точка две шест точка едно пет девет точка три/, с площ 553

кв.м. / петстотин петдесет и три квадратни метра/, построена 1960 г.,

на един етаж с предназначение : Селскостопанска сграда, състояща се

от: три броя котелни помещения, баня, съблекалня и три броя оранжерия.

Виж Допълнителен лист!

ДОПЪЛНИТЕЛЕН ЛИСТ КЪМ АКТ № 5184

Към графа Забележка!

Сграда с идентификатор с идентификатор № 10447.26.159.47 едно нула четири четири седем точка две шест точка едно пет девет точка четири /, с площ 167 кв.м. / сто шестдесет и осем квадратни метра / масивна на дървен предоред. на един етаж, построена 1950 г., с предназначение: Селекционноагнска сграда, състояща се от: два склада, гараж и навес.

Сграда /конишна/ с идентификатор № 10447.26.159.5 / едно нула четири четири седем точка две шест точка едно пет девет точка пет /, с площ 110 кв.м. / сто и десет квадратни метра / полумасивна конструкция на един етаж, с предназначение Селекционноагнска сграда.

Сграда / навес с три огнишни етени на дървена конструкция / с идентификатор № 10447.26.159.6 / едно нула четири четири седем точка две шест точка едно пет девет точка шест /, с площ 95 кв.м. / деветдесет и пет квадратни метра / построена 1950 г., с предназначение Селекционноагнска сграда.

Към графа 4

Решение № 2-В/17,12,1998 г. на Поземлена комисия гр.Велико Търново;

Със Заповед № РД-18-86/19.09.2008 г. на Изпълнителния Директор на АГКК гр.София са одобрени кадастралната карта и кадастралните регистри на гр.Велико Търново;

Със Заповед № КД-14-04-13 /0.01.2012 г. на Началника на СГКК гр.Велико Търново е одобрено последно изменение на вмота.



АГЕНЦИЯ ПО ГЕОДЕЗИЯ,
КАРТОГРАФИЯ И КАДАСТЪР

София 1618, кв. Павлово, ул. Мусала 18
ТЕЛ.: 02/818 83 83, ФАКС: 02/955 53 35
ACAD@CADASTRE.BG • WWW.CADASTRE.BG
Стр. 1 от 1

СЛУЖБА ПО ГЕОДЕЗИЯ, КАРТОГРАФИЯ И КАДАСТЪР - ГР. ВЕЛИКО ТЪРНОВО

5000, ПОЩЕНСКА КУТИЯ – 331, Бул. "Цар Т.СВЕТОСЛАВ" №59, 062/622536; 623889,
veliko.tarnovo@cadastre.bg, acad_vtar@mail.bg, БУЛСТАТ:130362903

СКИЦА НА ПОЗЕМЛЕН ИМОТ № 15-62380-17.03.2014 г.

Поземлен имот с идентификатор **10447.26.159**

Гр. Велико Търново, общ. Велико Търново, обл. Велико Търново
По кадастралната карта и кадастралните регистри, одобрени със Заповед РД-18-86/19.09.2008 г.
на **ИЗПЪЛНИТЕЛЕН ДИРЕКТОР НА АГКК**
Последно изменение със заповед: КД-14-04-13/10.01.2012 г.
на **НАЧАЛНИК НА СГКК - ВЕЛИКО ТЪРНОВО**
Адрес на поземления имот: гр. Велико Търново, местност **СУХИ ЧЕИР**
Площ: **19695 кв.м**
Трайно предназначение на територията: **Земеделска**
Начин на трайно ползване: **Разсадник**
Категория: III

Координатна система 1970г.



М 1:2000

Съседни: 10447.25.19, 10447.26.10, 10447.26.11, 10447.27.23

Собственици:


1. 000133634, ОБЩИНА ВЕЛИКО ТЪРНОВО

Няма данни за идеалните части

Акт за частна общинска собственост 5184 № 47 том 9 рег. 3963 от 18.05.2012г., издаден от Служба по вписванията гр.Велико Търново

Скицата да послужи за: **СДЕЛКА**

Скица № 15-62380-17.03.2014 г. издадена въз основа на документ с входящ № 01-40412-14.03.2014 г.





АГЕНЦИЯ ПО ГЕОДЕЗИЯ,
КАРТОГРАФИЯ И КАДАСТЪР

София 1618, кв. Павлово, вл. Мвсала
ТЕЛ.: 02/818 83 83, ФАКС: 02/955 53 33
ACAD@CADASTRE.BG • WWW.CADASTRE.BG

СЛУЖБА ПО ГЕОДЕЗИЯ, КАРТОГРАФИЯ И КАДАСТЪР - ГР. ВЕЛИКО ТЪРНОВО

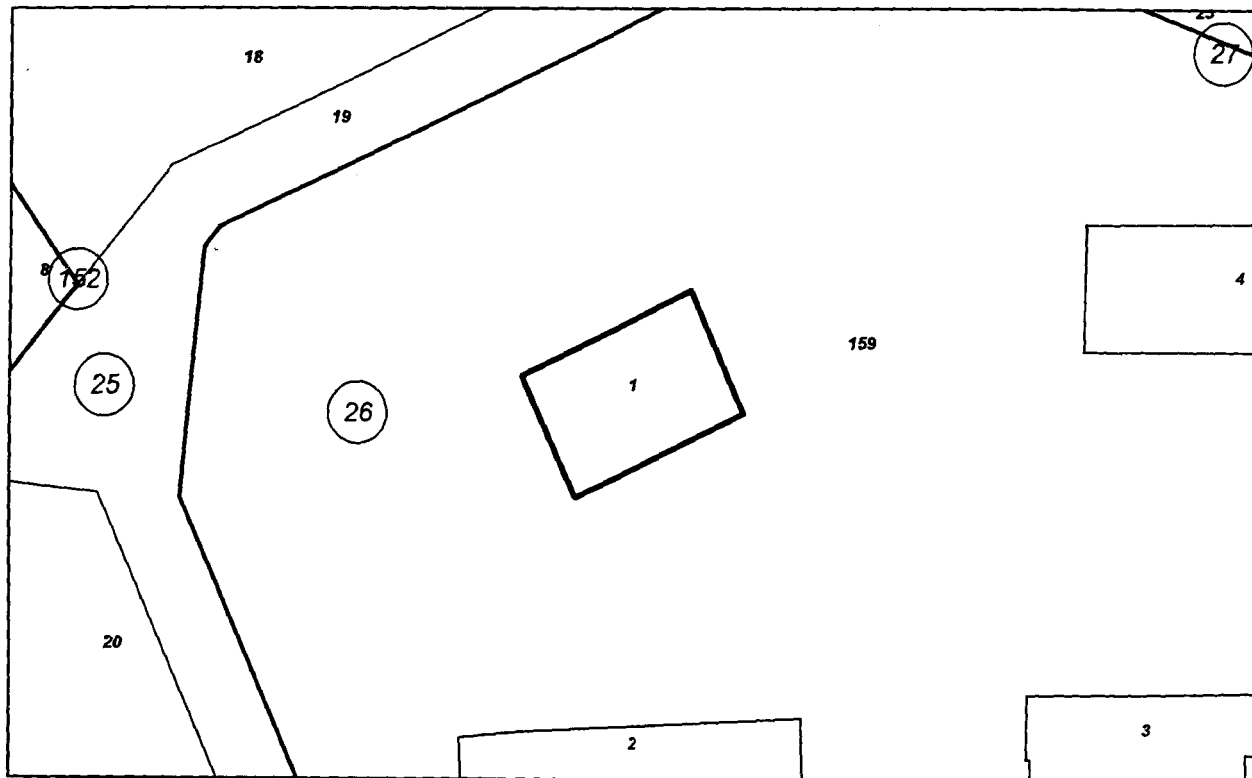
5000, ПОЩЕНСКА КУТИЯ – 331, Бул. "Цар Т.СВЕТОСЛАВ" №59, 062/622536; 623889,
veliko.tarnovo@cadastre.bg, acad_vtar@mail.bg, БУЛСТАТ:130362903

СКИЦА НА СГРАДА № 15-62387-17.03.2014 г.

с идентификатор 10447.26.159.1

Гр. Велико Търново, общ. Велико Търново, обл. Велико Търново
По кадастралната карта и кадастралните регистри, одобрени със **Заповед РД-18-86/19.09.2008 г.**
на **ИЗПЪЛНИТЕЛЕН ДИРЕКТОР НА АГКК**
Последно изменение със заповед: **КД-14-04-13/10.01.2012 г.**
на **НАЧАЛНИК НА СГКК - ВЕЛИКО ТЪРНОВО**
Адрес на сградата: гр. Велико Търново, п.к. 5000, м. Сухи чеир
Сградата е разположена в поземлен имот с идентификатор **10447.26.159**
Застроена площ: **113 кв.м**
Брой етажи: **2**
Предназначение: **Административна, делова сграда**

Координатна система 1970г.



М 1:500

Собственици:


1. 000133634, ОБЩИНА ВЕЛИКО ТЪРНОВО

Няма данни за идеалните части

Акт за частна общинска собственост 5184 № 47 том 9 рег. 3963 от 18.05.2012г., издаден от Служба по вписванията гр.Велико Търново

Скицата да послужи за: **СДЕЛКА**

Скица № 15-62387-17.03.2014 г. е издадена въз основа на документ с входящ № 01-40412-14.03.2014 г.



Таня Весела Йодорова



АГЕНЦИЯ ПО ГЕОДЕЗИЯ,
КАРТОГРАФИЯ И КАДАСТЪР

София 1618, кв. Павлово, ул. Мусабиев №1
ТЕЛ.: 02/818 83 83, ФАКС: 02/955 50 33
ACAD@CADASTRE.BG • WWW.CADASTRE.BG
СП: 1001

СЛУЖБА ПО ГЕОДЕЗИЯ, КАРТОГРАФИЯ И КАДАСТЪР - ГР. ВЕЛИКО ТЪРНОВО

5000, ПОЩЕНСКА КУТИЯ – 331, Бул. "Цар Т.СВЕТОСЛАВ" №59, 062/622536; 623889,
veliko.tarnovo@cadastre.bg, acad_vtar@mail.bg, БУЛСТАТ:130362903

СКИЦА НА СГРАДА № 15-62393-17.03.2014 г.

с идентификатор 10447.26.159.2

Гр. Велико Търново, общ. Велико Търново, обл. Велико Търново
По кадастралната карта и кадастралните регистри, одобрени със Заповед РД-18-86/19.09.2008 г.
на ИЗПЪЛНИТЕЛЕН ДИРЕКТОР НА АГКК
Последно изменение със заповед: КД-14-04-13/10.01.2012 г.
на НАЧАЛНИК НА СГКК - ВЕЛИКО ТЪРНОВО
Адрес на сградата: гр. Велико Търново, п.к. 5000, м. Сухи чеир
Сградата е разположена в поземлен имот с идентификатор 10447.26.159
Застроена площ: 300 кв.м
Брой етажи: 1
Предназначение: Селскостопанска сграда

Координатна система 1970г.



М 1:500

Собственици:

1. 000133634, ОБЩИНА ВЕЛИКО ТЪРНОВО

Няма данни за идеалните части

Акт за частна общинска собственост 5184 № 47 том 9 рег. 3963 от 18.05.2012г., издаден от Служба по вписванията гр.Велико Търново

Скицата да послужи за: СДЕЛКА

Скица № 15-62393-17.03.2014 г. е издадена въз основа на документ с входящ № 01-40412-14.03.2014 г.

инж. Веселина Йодорова



АГЕНЦИЯ ПО ГЕОДЕЗИЯ,
КАРТОГРАФИЯ И КАДАСТЪР

СОФИЯ 1618, КВ. ПАВЛОВО, УЛ. МУСАГА
ТЕЛ.: 02/818 83 83, ФАКС: 02/955 53 33
ACAD@CADASTRE.BG * WWW.CADASTRE.BG

СЛУЖБА ПО ГЕОДЕЗИЯ, КАРТОГРАФИЯ И КАДАСТЪР - ГР. ВЕЛИКО ТЪРНОВО

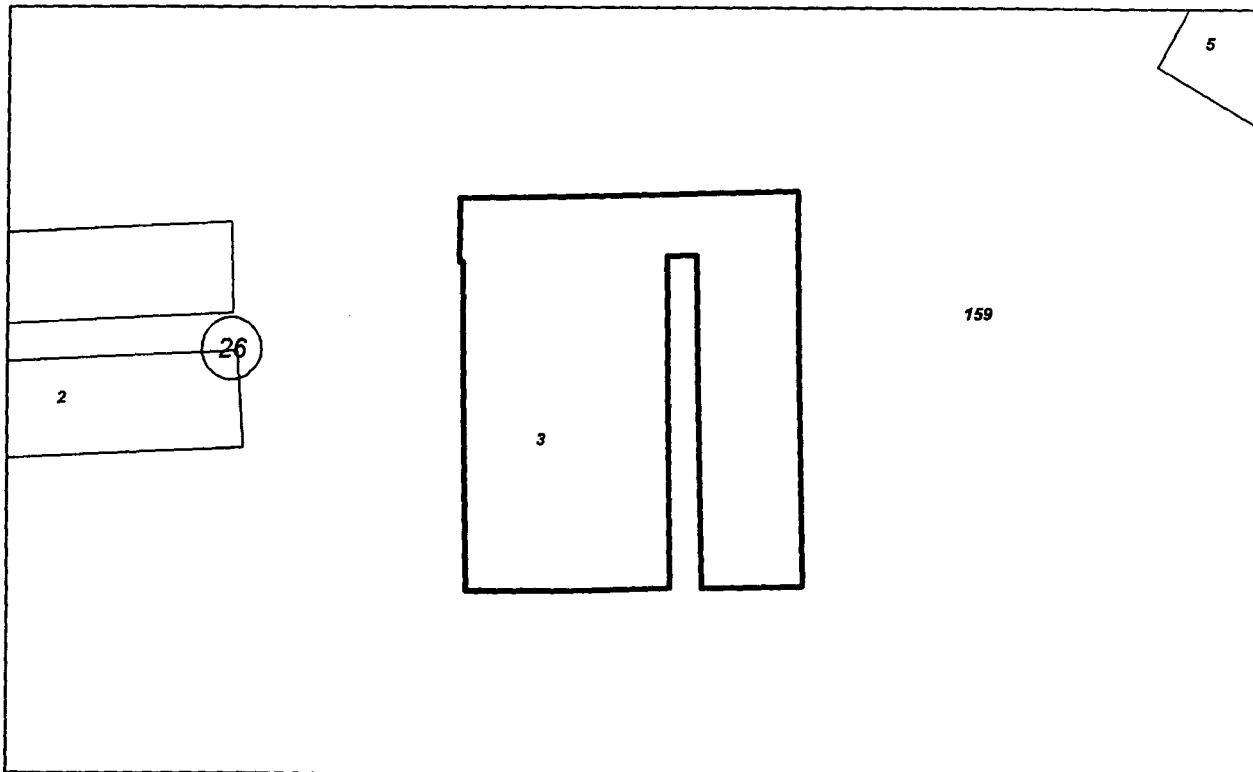
5000, ПОЩЕНСКА КУТИЯ – 331, Бул. "Цар Т.СВЕТΟΣЛАВ" №59, 062/622536; 623889,
veliko.tamovo@cadastre.bg, acad_vtar@mail.bg, БУЛСТАТ:130362903

СКИЦА НА СГРАДА № 15-62406-17.03.2014 г.

с идентификатор 10447.26.159.3

Гр. Велико Търново, общ. Велико Търново, обл. Велико Търново
По кадастралната карта и кадастралните регистри, одобрени със Заповед РД-18-86/19.09.2008 г.
на ИЗПЪЛНИТЕЛЕН ДИРЕКТОР НА АГКК
Последно изменение със заповед: КД-14-04-13/10.01.2012 г.
на НАЧАЛНИК НА СГКК - ВЕЛИКО ТЪРНОВО
Адрес на сградата: гр. Велико Търново, п.к. 5000, м. Сухи чеир
Сградата е разположена в поземлен имот с идентификатор 10447.26.159
Застроена площ: 553 кв.м
Брой етажи: 1
Предназначение: Селскостопанска сграда

Координатна система 1970г.



М 1:500

Собственици:

1. 000133634, ОБЩИНА ВЕЛИКО ТЪРНОВО

Няма данни за идеалните части

Акт за частна общинска собственост 5184 № 47 том 9 рег. 3963 от 18.05.2012г., издаден от Служба по вписванията гр.Велико Търново

Скицата да послужи за: СДЕЛКА

Скица № 15-62406-17.03.2014 г. е издадена въз основа на документ с входящ № 01-40412-14.03.2014 г.

Линк Весела Тодорова



АГЕНЦИЯ ПО ГЕОДЕЗИЯ,
КАРТОГРАФИЯ И КАДАСТЪР

София 1618, кв. Павлово, ул. Мусала №7
ТЕЛ.: 02/818 83 83, ФАКС: 02/955 53 33
ACAD@CADASTRE.BG • WWW.CADASTRE.BG

СЛУЖБА ПО ГЕОДЕЗИЯ, КАРТОГРАФИЯ И КАДАСТЪР - ГР. ВЕЛИКО ТЪРНОВО

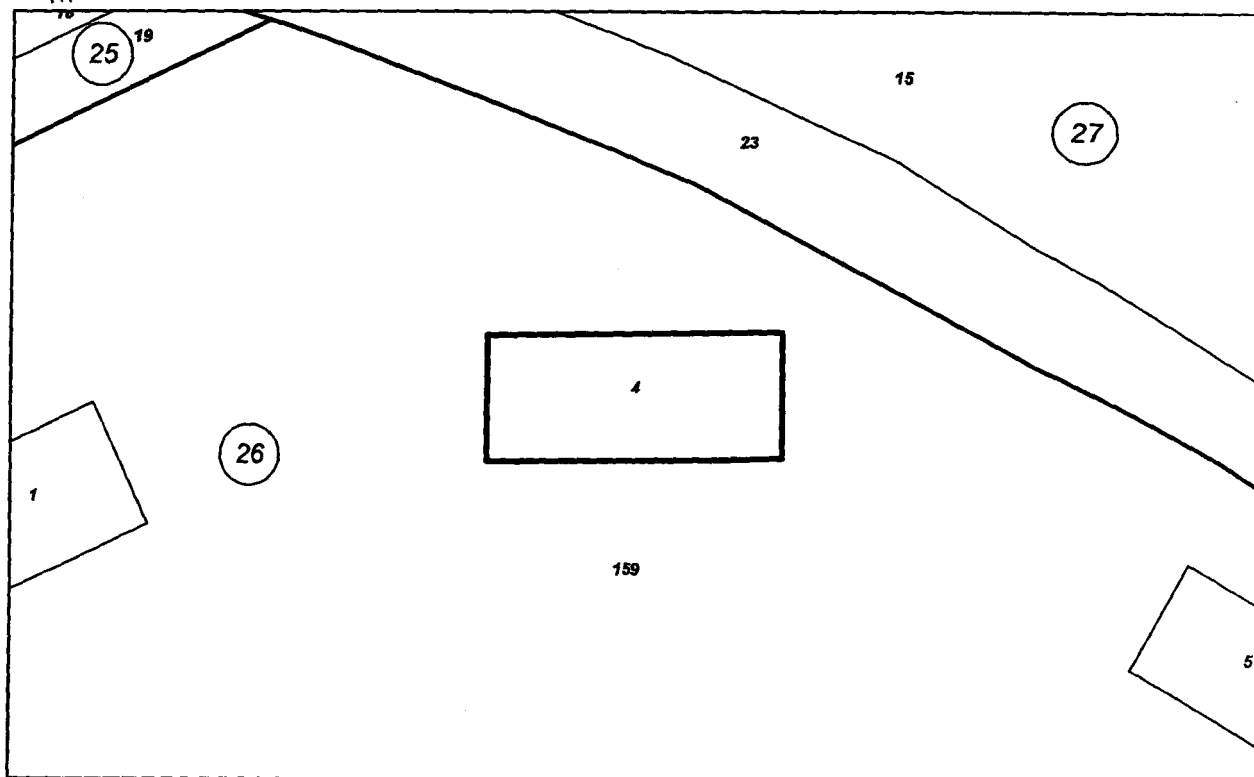
5000, ПОЩЕНСКА КУТИЯ – 331, Бул. "Цар Т.СВЕТОСЛАВ" №59, 062/622536; 623889,
veliko.tarnovo@cadastre.bg, acad_vtar@mail.bg, БУЛСТАТ:130362903

СКИЦА НА СГРАДА № 15-62411-17.03.2014 г.

с идентификатор 10447.26.159.4

Гр. Велико Търново, общ. Велико Търново, обл. Велико Търново
По кадастралната карта и кадастралните регистри, одобрени със Заповед РД-18-86/19.09.2008 г.
на ИЗПЪЛНИТЕЛЕН ДИРЕКТОР НА АГКК
Последно изменение със заповед: КД-14-04-13/10.01.2012 г.
на НАЧАЛНИК НА СГКК - ВЕЛИКО ТЪРНОВО
Адрес на сградата: гр. Велико Търново, п.к. 5000, м. Сухи чеир
Сградата е разположена в поземлен имот с идентификатор 10447.26.159
Застроена площ: 167 кв.м
Брой етажи: 1
Предназначение: Селскостопанска сграда

Координатна система 1970г.



М 1:500

Собственици:


1. 000133634, ОБЩИНА ВЕЛИКО ТЪРНОВО

Няма данни за идеалните части

Акт за частна общинска собственост 5184 № 47 том 9 рег. 3963 от 18.05.2012г., издаден от Служба по вписванията гр.Велико Търново

Скицата да послужи за: СДЕЛКА

Скица № 15-62411-17.03.2014 г. е издадена въз основа на документ с входящ № 01-40412-14.03.2014 г.



Лилия Веселина Тодорова



АГЕНЦИЯ ПО ГЕОДЕЗИЯ,
КАРТОГРАФИЯ И КАДАСТЪР

СОФИЯ 1618, КВ. ПАВЛОВО, УЛ. МУСАЛА
ТЕЛ.: 02/818 83 83, ФАКС: 02/955 53 53
ACAD@CADASTRE.BG • WWW.CADASTRE.BG
Стр. 1 от 1

СЛУЖБА ПО ГЕОДЕЗИЯ, КАРТОГРАФИЯ И КАДАСТЪР - ГР. ВЕЛИКО ТЪРНОВО

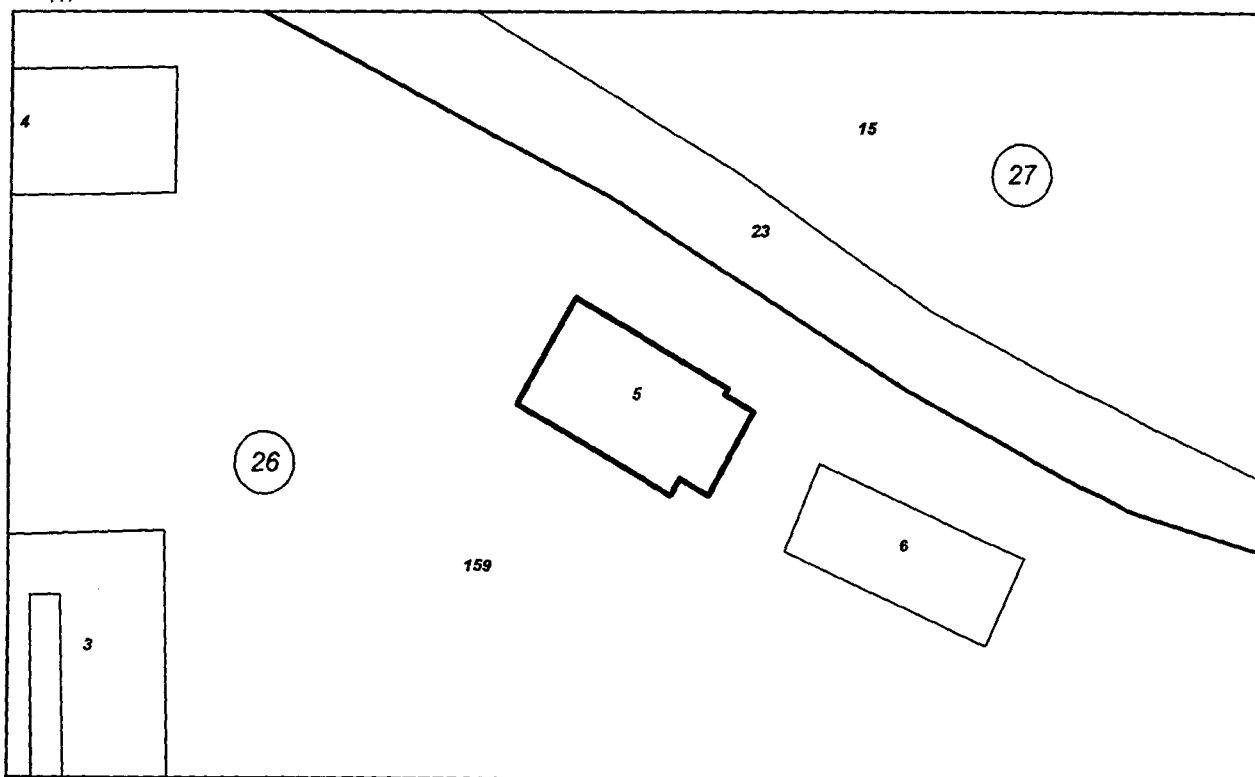
5000, ПОЩЕНСКА КУТИЯ – 331, Бул. "Цар Т.СВЕТОСЛАВ" №59, 062/622536; 623889,
veliko.tarnovo@cadastre.bg, acad_vtar@mail.bg, БУЛСТАТ:130362903

СКИЦА НА СГРАДА № 15-62426-17.03.2014 г.

с идентификатор 10447.26.159.5

Гр. Велико Търново, общ. Велико Търново, обл. Велико Търново
По кадастралната карта и кадастралните регистри, одобрени със Заповед РД-18-86/19.09.2008 г.
на ИЗПЪЛНИТЕЛЕН ДИРЕКТОР НА АГКК
Последно изменение със заповед: КД-14-04-13/10.01.2012 г.
на НАЧАЛНИК НА СГКК - ВЕЛИКО ТЪРНОВО
Адрес на сградата: гр. Велико Търново, п.к. 5000, м. Сухи чеир
Сградата е разположена в поземлен имот с идентификатор 10447.26.159
Застроена площ: 110 кв.м
Брой етажи: 1
Предназначение: Селскостопанска сграда

Координатна система 1970г.



М 1:500

Собственици:

1. 000133634, ОБЩИНА ВЕЛИКО ТЪРНОВО

Няма данни за идеалните части

Акт за частна общинска собственост 5184 № 47 том 9 рег. 3963 от 18.05.2012г. издаден от Служба по вписванията гр.Велико Търново

Скицата да послужи за: СДЕЛКА

Скица № 15-62426-17.03.2014 г. е издадена въз основа на документ с входящ № 01-40412-14.03.2014 г.



Ивко Васева Тодорова



АГЕНЦИЯ ПО ГЕОДЕЗИЯ,
КАРТОГРАФИЯ И КАДАСТЪР

София 1618, кв. Павлово, ул. Муссаевска №59
ТЕЛ.: 02/818 83 83, ФАКС: 02/955 55 33
ACAD@CADASTRE.BG • WWW.CADASTRE.BG
стр. 1 от 1

СЛУЖБА ПО ГЕОДЕЗИЯ, КАРТОГРАФИЯ И КАДАСТЪР - ГР. ВЕЛИКО ТЪРНОВО

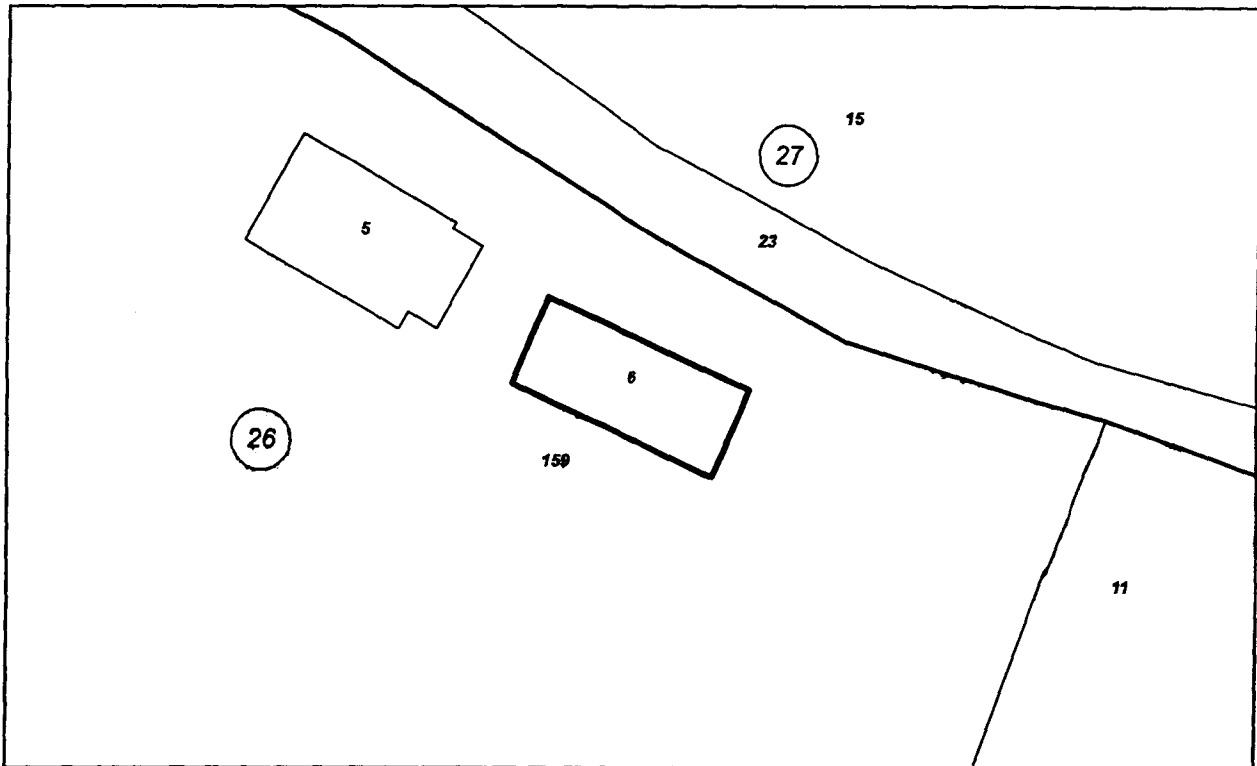
5000, ПОЩЕНСКА КУТИЯ – 331, Бул. "Цар Т.СВЕТΟΣЛАВ" №59, 062/622536; 623889,
veliko.tarnovo@cadastre.bg, acad_vtar@mail.bg, БУЛСТАТ:130362903

СКИЦА НА СГРАДА № 15-62441-17.03.2014 г.

с идентификатор 10447.26.159.6

Гр. Велико Търново, общ. Велико Търново, обл. Велико Търново
По кадастралната карта и кадастралните регистри, одобрени със Заповед РД-18-86/19.09.2008 г.
на ИЗПЪЛНИТЕЛЕН ДИРЕКТОР НА АГКК
Последно изменение със заповед: КД-14-04-13/10.01.2012 г.
на НАЧАЛНИК НА СГКК - ВЕЛИКО ТЪРНОВО
Адрес на сградата: гр. Велико Търново, п.к. 5000, м. Сухи чеир
Сградата е разположена в поземлен имот с идентификатор 10447.26.159
Застроена площ: 95 кв.м
Брой етажи: 1
Предназначение: Селскостопанска сграда

Координатна система 1970г.



M 1:500

Собственици:

1. 000133634, ОБЩИНА ВЕЛИКО ТЪРНОВО

Няма данни за идеалните части

Акт за частна общинска собственост 5184 № 47 том 9 рег. 3963 от 18.05.2012г., издаден от Служба по вписванията гр.Велико Търново

Скицата да послужи за: СДЕЛКА

Скица № 15-62441-17.03.2014 г. е издадена въз основа на документ с входящ № 01-40412-14.03.2014 г.

