

ДО
ВЕЛИКОТЪРНОВСКИ
ОБЩИНСКИ СЪВЕТ
гр. ВЕЛИКО ТЪРНОВО

ПК по УТТА-водоснабдяване
ПК по ЗГОС

11.06.21г

ДОКЛАД
от инж. ДАНИЕЛ ДИМИТРОВ ПАНОВ
КМЕТ НА ОБЩИНА ВЕЛИКО ТЪРНОВО

ОТНОСНО: Одобряване на Проект за подробен устройствен план - план за регулация и план за застрояване /ПУП-ПРЗ/ и план-схеми за водоснабдяване и електроснабдяване на ПИ с идентификатор № 06940.200.67 и част от ПИ с идентификатор № 06940.200.72 по КККР на с. Буковец, м. „Дюлята“, УПИ IV-67, УПИ V-65 и УПИ VI-66 от кв.9 по плана на с. Буковец, общ. Велико Търново.

УВАЖАЕМИ ОБЩИНСКИ СЪВЕТНИЦИ,

Със заявление с вх. рег. индекс и дата 94ЦЦ-2686-1/22.01.2021г. от Цветан Пенев, с адрес: гр.

е представен Проект за подробен устройствен план - план за регулация и план за застрояване /ПУП-ПРЗ/ и план-схеми за водоснабдяване и електроснабдяване на ПИ с идентификатор № 06940.200.67 и част от ПИ с идентификатор № 06940.200.72 по КККР на с. Буковец, м. „Дюлята“ за създаване на градоустройствена основа за промяна предназначението им и обединяването им с УПИ IV-67, УПИ V-65 и УПИ VI-66 от кв.9 по плана на с. Буковец, общ. Велико Търново в един общ УПИ XV-за жилищни нужди и включването му в границите на населеното място в същия квартал 9.

Проектирането е допуснато въз основа на одобрено техническо задание разрешение за изработване на ПУП-ПРЗ и план-схеми за водоснабдяване и електроснабдяване, съгласно Решение № 417 от протокол № 16 от заседание на Великотърновския общински съвет, проведено на 26.11.2020г.

Проектотпредложението е съгласувано с РИОСВ Велико Търново с писмо с изх. № 1131(1)/15.04.2020г. Представени са предварително становище с изх. № ПУПРОК-2187/24.04.2020г. на „Електроразпределение Север“ АД, Здравно заключение с изх.№ РД-259-5/20.01.2021г. на директора на РЗИ-Велико Търново, и съгласувана на 04.05.2020г. схема за водоснабдяване на имотите от „Вик Йовковци“ ООД.

Допуснатото проектиране на Проект за подробен устройствен план - план за

регулация и план за застрояване /ЛУП-ПРЗ/ за УПИ IV-67, V-65, VI-66 от кв. 9 по плана на с. Буковец и ПИ с идентификатор № 06940.200.67 и част от ПИ с идентификатор № 06940.200.72 /1875кв.м/ по КККР на с. Буковец, местност „Дюлята“, общ. Велико Търново е за заличаване на съществуващи на съществуващи IV-67, V-65 и VI-66 от кв. 9; обединяване на УПИ IV-67, V-65, VI-66 от кв. 9 по плана на с. Буковец, ПИ с идентификатор № 06940.200.67 и част от ПИ с идентификатор № 06940.200.72 /1875кв.м, с проектен № 06940.200.29/ и създаване на нов УПИ XV, с функционално предназначение и отреждане „за жилищни нужди“ от кв.9, като се промени границата на населеното място и се включи в регулация, спрямо ПИ с идентификатор № 06940.200.72 и ПИ № 06940.200.67 и създаване на градоустройствена основа за новообразувания имот.

За проекта има изразено положително становище на Кмета на с. Буковец с вх.рег.индекс и дата № 10-37-11/01.10.2020г. Проектът е обявен на заинтересованите лица с обявление, публикувано в „Държавен вестник“ в брой 19/05.03.2021г., стр. 228, на интернет страницата на Общината и на таблото за съобщения в Център за административно обслужване и в законоустановения срок не са постъпили възражения.

Същият е разгледан и приет с Решение № 26 от Протокол № 3/19.05.2021г. на Експертния съвет по устройство на територията при Община Велико Търново.

Предвид гореизложеното, предлагам Великотърновския общински съвет да вземе следното,

РЕШЕНИЕ :

На основание чл.21, ал.1, т.11 от ЗМСМА, чл.129, ал.1 и чл. 110, ал.1, т.1 от ЗУТ и решение № 26 от Протокол № 3/19.05.2021г на Експертния съвет по устройство на територията при Община Велико Търново, Великотърновския общински съвет одобрява:

1. Проект за подробен устройствен план-план за регулация за УПИ IV-67, V-65, VI-66 от кв. 9 по плана на с. Буковец и ПИ с идентификатор № 06940.200.67 и част от ПИ с идентификатор № 06940.200.72 /1875кв.м/ по КККР на с. Буковец, местност „Дюлята“, общ. Велико Търново:

-заличаване на съществуващи на съществуващи IV-67, V-65 и VI-66 от кв. 9;

-обединяване на УПИ IV-67, V-65, VI-66 от кв. 9 по плана на с. Буковец, ПИ с идентификатор № 06940.200.67 и част от ПИ с идентификатор № 06940.200.72 /1875кв.м, с проектен № 06940.200.29/ и създаване на нов УПИ XV, с функционално предназначение и отреждане „за жилищни нужди“ от кв.9, като се промени границата на населеното място и се включи в регулация, спрямо ПИ с идентификатор № 06940.200.72 и ПИ № 06940.200.67,

съгласно отразените в графичната част на проекта зачерквания, шриховки, надписи и цифри със зелен цвят и линии с кафяв цвят.

2. Проект за подробен устройствен план-план за застрояване за новообразуван УПИ XV-за жилищни нужди от кв. 9 по плана на с. Буковец, общ. Велико Търново:

-промяна предназначението на ПИ с идентификатор № 06940.200.67 и част от ПИ с идентификатор № 06940.200.72 /1875кв.м, с проектен № 06940.200.29/, от земеделска територия с НТП „нива“ в урбанизирана територия с НТП „за жилищни нужди“;

-за новообразуван УПИ XV-за жилищни нужди се определят следните градоустройствени показатели: височина (Н) - max. 10м, плътност на застрояване - max. - 60%; коефициент на интензивност /Кинт/ - max.1.2 и озеленена площ - min. 40%; начин

на застрояване - свободно; линии на застрояване - ограничителни.

3. План-схема за водоснабдяване за УПИ XV-за жилищни нужди от кв. 9 по плана на с. Буковец, общ. Велико Търново.

На основание чл. 215 от ЗУТ решението подлежи на обжалване в 30-дневен срок от обнародването му в „Държавен вестник“, чрез Великотърновския общински съвет пред Великотърновския административен съд.

инж. ДАНИЕЛ ПАНОВ

Кмет на Община Велико Търново



съгласували: _____

арх. Николай Малаков
главен архитект на Община Велико Търново

Десислава Йонкова
директор дирекция ПДУС

инж. Валентина Миткова
началник отдел ТР, дирекция СУТ

Теодора Станчева
началник отдел УТ, дирекция СУТ

изготвил: Цветомила Кърсева, мл. експерт, дирекция СУТ

ОБЩИНА ВЕЛИКО ТЪРНОВО

ЕКСПЕРТЕН СЪВЕТ ПО УСТРОЙСТВО НА ТЕРИТОРИЯТА

Препис - извлечение от Протокол № 3
от 19.05.2021г. на Експертен съвет
по Устройство на територията при
община Велико Търново, Решение № 26

По т. 2. Проект за подробен устройствен план-план за регулация и план за застрояване и план-схема за водоснабдяване на ПИ с идентификатор № 06940.200.67 и част от ПИ с идентификатор № 06940.200.72 по КККР на с. Буковец, м. „Дюлята“ за създаване на градоустройствена основа за промяна предназначението им и обединяването им с УПИ IV-67, УПИ V-65 и УПИ VI-66 от кв. 9 по плана на с. Буковец, общ. Велико Търново в един общ XV-за жилищни нужди ѝ включването му в границите на населеното място в същия квартал 9.

Вносител - Цветан Пенев

Проектанти - арх. Юрий Любомирски, инж. Т. Панов, инж. М. Филева

Докладвал - арх. Юрий Любомирски

На основание чл.11, ал.4 от Условия и ред за работа на Експертния съвет по устройство на територията при Община Велико Търново арх. Юрий Любомирски се отведе при разглеждане и вземане на решение по настоящото предложение.

В резултат на разглеждане на проектите материали и станалите разисквания Експертният съвет по устройство на територията взе следното

Р Е Ш Е Н И Е: № 26

Приема и предлага Великотърновския общински съвет да одобри на основание чл.21, ал.1, т.11 от ЗМСМА; чл.129, ал.1, чл.110, ал.1, т.1 и чл. 108, ал.2 от ЗУТ:

1. Проект за подробен устройствен план-план за регулация за УПИ IV-67, V-65, VI-66 от кв. 9 по плана на с. Буковец и ПИ с идентификатор № 06940.200.67 и част от ПИ с идентификатор № 06940.200.72 /1875кв.м/ по КККР на с. Буковец, местност „Дюлята“, общ. Велико Търново:

-заличаване на съществуващи на съществуващи IV-67, V-65 и VI-66 от кв. 9;

-обединяване на УПИ IV-67, V-65, VI-66 от кв. 9 по плана на с. Буковец, ПИ с идентификатор № 06940.200.67 и част от ПИ с идентификатор № 06940.200.72 /1875кв.м, с проектен № 06940.200.29/ и създаване на нов УПИ XV, с функционално предназначение и отреждане „за жилищни нужди“ от кв.9, като се промени границата на населеното място и се включи в регулация, спрямо ПИ с идентификатор № 06940.200.72 и ПИ № 06940.200.67,

съгласно отразените в графичната част на проекта зачерквания, шриховки, надписи и цифри със зелен цвят и линии с кафяв цвят.

2. Проект за подробен устройствен план-план за застрояване за новообразуван УПИ XV-за жилищни нужди от кв. 9 по плана на с. Буковец, общ. Велико Търново:

-промяна предназначението на ПИ с идентификатор № 06940.200.67 и част от ПИ с идентификатор № 06940.200.72 /1875кв.м, с проектен № 06940.200.29/, от земеделска територия с НТП „нива“ в урбанизирана територия с НТП „за жилищни нужди“;

-за новообразуван УПИ XV-за жилищни нужди се определят следните градоустройствени показатели: височина (Н) - max. 10м, плътност на застрояване - max. - 60%; коефициент на интензивност /Кинт/ - max.1.2 и озеленена площ - min. 40%; начин на застрояване - свободно; линии на застрояване - ограничителни.

3. План-схема за водоснабдяване за УПИ XV-за жилищни нужди от кв. 9 по плана на с. Буковец, общ. Велико Търново.

Подписали:

Председател: /п/

/арх. Николай Малаков/

Членове: /п/

Техн.секретар: /п/

/Цветомила Кьосева/

Вярно при Община Велико Търново





Община Велико Търново

СЪОБЩЕНИЕ

Община Велико Търново на основание чл.128, ал.2 от ЗУТ съобщава на заинтересованите лица, че е изработен проект за частично изменение на ПУП- план за регулация и план за застрояване в обхвата на ПИ с идентификатор №06940.200.67 и ПИ с идентификатор №06940.200.72 по КККР в землището на с.Буковец, местност „Дюлята“ и УПИ IV-67, УПИ V-65 и УПИ VI-66 от кв.9 по ПУП на с.Буковец с цел създаване на устройствена основа за обединяването им в нов общ УПИ XV, кв.9 и разширяване на строителните граници на с.Буковец по регулационните граници на новообразувания УПИ XV кв.9. За новообразувания УПИ XV от кв.9 се

Препис-извлечение от Протокол № 16
от заседание на Общински съвет,
проведено на 26.11.2020 година

ОТНОСНО: Одобряване на задание и даване на разрешение за изработване на проект за ПУП - ПРЗ в обхвата на ПИ с идентификатор 06940.200.67 и ПИ с идентификатор 06940.200.72 по КККР на землището на с. Буковец, местност „Дюлята“, и УПИ IV-67, УПИ V-65, УПИ VI-66, кв. 9 по ПУП на с. Буковец, община Велико Търново

РЕШЕНИЕ № 417

На основание чл. 21, ал. 1, т. 11 от Закона за местното самоуправление и местната администрация (ЗМСМА); чл. 124а, ал. 1 и ал. 5 от ЗУТ във връзка със заявления с вх. № 94ЦЦ-2686-2/21.05.2020 г., подадено от Цветан Пенев чрез пълномощник Стефан Панов; чл. 7, ал. 1 от ЗУТ във връзка с предвижданията на ОУП на община Велико Търново; чл. 124б, ал. 1 от ЗУТ; проведени процедури за служебно съгласуване в съответствие с чл. 128а, ал. 2 от ЗУТ; чл. 125, ал. 8 от ЗУТ; писмо с изх. № 1131(1)/15.04.2020 г. на Директора на РИОСВ – Велико Търново; положително становище от Кметски наместник на с. Буковец с изх. № 082/12.08.2020 г., Великотърновският общински съвет реши:

1. Одобрява задание, съставено от Цветан Пенев, в качеството му на възложител, за изработването на проект за ПУП - ПРЗ в обхвата на ПИ с идентификатор 06940.200.67 и ПИ с идентификатор 06940.200.72 по КККР на землището на с. Буковец, местност „Дюлята“, УПИ IV-67, УПИ V-65, УПИ VI-66 от кв. 9 по ПУП на с. Буковец, община Велико Търново.

2. Дава разрешение на Цветан Пенев да възложи изработването на проект за ПУП – ПРЗ в обхвата на ПИ с идентификатор 06940.200.67 и ПИ с идентификатор 06940.200.72 по КККР на землището на с. Буковец, местност „Дюлята“, с НТП „нива“ в земеделска територия, и УПИ IV-67, УПИ V-65, УПИ VI-66 от кв. 9 по ПУП на с. Буковец с цел създаване на устройствена основа за обединяването на ПИ с идентификатор 06940.200.67 по КККР на землището на с. Буковец с площ 299 кв.м, част от ПИ с идентификатор 06940.200.72 по КККР на землището на с. Буковец с площ 1875 кв.м, УПИ IV-67, УПИ V-65, УПИ VI-66 от кв. 9 по ПУП на с. Буковец с обща площ 4209 кв.м в общ нов УПИ XV, кв. 9 с площ 6383 кв.м, промяна на предназначението на земеделска земя за неземеделски нужди по реда на специален закон - за ПИ с идентификатор 06940.200.67 и ПИ с идентификатор 06940.200.72 по КККР на землището на с. Буковец, и разширяване на строителните граници на с. Буковец по регулационните граници на новообразувания УПИ XV от кв. 9 така, че имотът да бъде разположен изцяло в населеното място. За новообразувания УПИ XV от кв. 9 се определя конкретно предназначение „за жилищни нужди“ и се въвежда режим на застрояване в съответствие с инвестиционните намерения на възложителя и устройствена зона по ОУП на община Велико Търново „Жилищна зона с преобладаващо застрояване с малка височина и плътност“ (Жм), в която имотът попада – максимална плътност на застрояване 60%; максимална интензивност на застрояване

(Кинт.) 1,2; минимална озеленена площ 40%, от която една трета трябва да бъде осигурена за озеленяване с дървесна растителност; ниско застрояване с височина до 10 м; начин на застрояване – свободно.

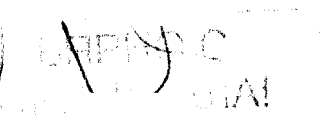
3. Проектът за ПУП - ПРЗ да се придружава от план-схеми за елементите на техническата инфраструктура в съответствие с чл. 108, ал. 2 от ЗУТ, при необходимост.

4. Преди одобряването на проектът за ПУП – ПРЗ по т. 2, същият да се изпрати за съгласуване по реда на чл. 128а, ал. 3 от ЗУТ.

ВЯРНО:

/М. Филипова/

ВЕНЦИСЛАВ СПИРДОНОВ
ПРЕДСЕДАТЕЛ
ОБЩНСКИ СЪВЕТ



ПРЕДВАРИТЕЛНО СТАНОВИЩЕ

НА УСЛОВИЯТА ЗА ПРИСЪЕДИНЯВАНЕ НА ОБЕКТ НА КЛИЕНТ
КЪМ ЕЛЕКТРОРАЗПРЕДЕЛИТЕЛНАТА МРЕЖА

Изх.№ ПУПРОК - 2187/24.04.2020

Клиент:

Цветан Пнев

Адрес:

гр. _____

Обект: Жилищна сграда

Местонахождение на обекта: с.Буковец, общ. Велико Търново ПИ
06940.200.72, ПИ 06940.200.67

Характер на потреблението: стопанска дейност

Брой на бъдещите клиенти:

- с трифазно електрозахранване: 1 бр.;

- с монофазно електрозахранване: _____ бр.

Заявена предоставена мощност: 15 kW

Категория по осигуреност на електроснабдяването: трета

Ниво на напрежение: 0.4 kV

Срок за въвеждане на обекта в експлоатация:

Във връзка с постъпило Ваше Искане за предварително проучване с вх.№ 2001006667/14.04.2020г. на условията за присъединяване на обект на клиент към електроразпределителната мрежа смяна промяна предназначението на земята Ви уведомяваме:

В посочения от Вас район на присъединяване има изградена електроразпределителна мрежа. Присъединяването на бъдещ обект (с мощност до 15kW) може да бъде захранен от електроразпределителната мрежа чрез съществуваща изграденост с трифазен електромер монтирани в ел. табло 1ТЗМ към СБС-НН №18, изв. "ВМ" на ТП "Буковец"2.

В случай, че при разширяване на съществуващ обект или изграждане на нов, се засягат съществуващи електрически съоръжения, изместването им се извършва от и за сметка на възложителя, след одобряване по реда на ЗУТ на съгласуваните с електроразпределителното дружество проекти, съгласно чл. 10, ал. 2 от Наредба №6 от 24.02.2014 г. за ППКЕЕПРЕМ.

Конкретните технически условия за присъединяване на Вашия обект ще Ви бъдат указани след подаване на „Искане за проучване на условията за присъединяване на обект на клиент към електроразпределителната мрежа“ заедно с изискуемите документи и уточнени инвестиционни намерения съгласно Наредба № 6 от 24.02.2014 г. за ППКЕЕПРЕМ.

За ЕРП Север:

Господин Табаков

Директор Развитие на мрежата и
строителство

PM-K21188

Валентин Калчев

Началник Отдел Развитие на мрежата



РЕПУБЛИКА БЪЛГАРИЯ

МИНИСТЕРСТВО НА ОКОЛНАТА СРЕДА И ВОДИТЕ

РЕГИОНАЛНА ИНСПЕКЦИЯ ПО ОКОЛНАТА СРЕДА И ВОДИТЕ - ВЕЛИКО ТЪРНОВО

Изх. №1131(1)/15.04.2020 г.

ДО
ЦВЕТАН ПЕНЕВ
ГР.
УЛ.

ОТНОСНО: „Частичен ПУП – ПР и ПЗ за промяна предназначението на земеделска земя на ПИ с идентификатор 06940.200.67; част от ПИ с идентификатор 06940.200.72, местност „Дюлята“ по КККР на землището на с. Буковец, общ. Велико Търново; обединяването им с УПИ IV-67; УПИ V-65 и УПИ VI-66 от кв. 9 по регулационния план на селото, в един нов имот с отреждане за „жилищни нужди““

УВАЖАЕМИ ГОСПОДИН ПЕНЕВ,

Във връзка с внесено уведомление с вх. №1131/13.04.2020 г. на РИОСВ – Велико Търново за горечитирания план, на основание чл. 6а, т. 2 от Наредба за условията и реда за извършване на оценка за съвместимостта на планове, програми, проекти и инвестиционни предложения с предмета и целите на опазване на защитените зони (Наредбата за ОС), Ви уведомявам следното:

„Частичен ПУП – ПР и ПЗ за промяна предназначението на земеделска земя на ПИ с идентификатор 06940.200.67; част от ПИ с идентификатор 06940.200.72, местност „Дюлята“ по КККР на землището на с. Буковец, общ. Велико Търново; обединяването им с УПИ IV-67; УПИ V-65 и УПИ VI-66 от кв. 9 по регулационния план на селото, в един нов имот с отреждане за „жилищни нужди““ попада в обхвата на чл. 2, ал. 2 от Наредбата за ОС.

Предложението за частичен ПУП – ПР и ПЗ е изготвено с цел промяна на предназначението на земеделска земя за неземеделски нужди, ПИ с идентификатор 06940.200.67 (площ 299 кв. м и НТП - „нива“) и част от ПИ с идентификатор 06940.200.72 (площ 7826 кв. м и НТП - „нива“), местност „Дюлята“ по КККР на землището на с. Буковец, община Велико Търново, които след като се обединят с имоти на собственика в регулацията на селото - УПИ IV-67; УПИ V-65 и УПИ VI-66 от кв. 9, ще се обособят в нов имот, предвиден за „жилищни нужди“. Частта от ПИ с идентификатор 06940.200.72, която ще влезе в границите на населеното място е 1874 кв. м, а площта на ПИ с идентификатор 06940.200.67 - 299 кв. м. След одобрение на ПУП се предвижда строителство на двуетажна жилищна сграда със застроена площ от 150 кв. м. Ще се ползва съществуващата техническа инфраструктура. Предвиждат се изкопи с дълбочина до 1,30 м. Битовите отпадъчни води ще се заустват във водоплътна изгребна яма.

Така заявеният ПУП и свързаното с него ИП не могат да бъдат отнесени към някоя от позициите на Приложения №1 и №2 на Закона за опазване на околната среда и не подлежат на регламентираните по реда на глава шеста от него процедури по оценка на въздействието върху околната среда или екологична оценка.

Имотите, предмет на ПУП, не попадат в границите на защитена територия по смисъла на Закона за защитените територии, както и в границите на защитени зони (ЗЗ) от мрежата „Натура 2000“ по смисъла на Закона на биологичното разнообразие. Най-близко разположената ЗЗ е BG0000610 „Река Янтра“ за опазване на природните местообитания и



на дивата флора и фауна, обявена със Заповед №РД-401/12.07.2016 г. на министъра на околната среда и водите (обн. ДВ бр. 62/2016 г).


С оглед гореизложеното, отчитайки местоположението и характера на ПУП, при одобрението и изпълнението му няма вероятност от отрицателно въздействие върху защитени зони от мрежата „Натура 2000“, включително и върху ЗЗ BG0000610 „Река Янтра“.

В тази връзка на основание чл. 2, ал. 2 от Наредбата за ОС, Ви уведомявам, че преценката на компетентния орган за така заявения ПУП е, че не е необходимо провеждане на процедура по реда на Глава втора от същата наредба.

Настоящото се отнася само за заявените параметри и не отменя необходимостта от получаване на съгласувания или разрешителни, предвидени в други закони и подзаконови нормативни актове.

При всички случаи на промяна в параметрите на заложените дейности или на някои от обстоятелствата, при които е изготвено настоящото пиемо, възложителят е длъжен да уведоми незабавно РИОСВ – Велико Търново за промените.

ДИРЕКТОР
НА РИОСВ – ВЕЛИКО ТЪРНОВО:



ЕЛЕНА СТЕФАНОВА



арх. Малаков

ОБЩИНА ВЕЛИКО ТЪРНОВО
КМЕТСКО НАМЕСТНИЧЕСТВО С.БУКОВЕЦ
п.к. 5063 тел. 0887209450 / 0875103535

арх. М. Буковец

Община Велико Търново
Кметско наместничество с. Буковец
№ 082/12.08.2020г.

ДО
АРХ. НИКОЛАЙ МАЛАКОВ
ГЛАВЕН АРХИТЕКТ
НА ОБЩИНА В.ТЪРНОВО


Уважаеми г-н МАЛАКОВ, 10-37-11/10.2020

Във връзка с Ваше писмо с рег. индекс и дата №94ЦЦ-2686-2#1/07.08.2020г., относно постъпило заявление с вх.№ 94ЦЦ-2686-2/21.05.2020г. от Цветан Пенев, за допускане изработване на ПУП-ПРЗ и ПП за промяна предназначението на земеделската земя на ПИ 06940.200.67; част от ПИ 06940.200.72, м. "Дюлята" по Кадастрална карта и кадастрални регистри на с. Буковец, Община В. Търново, обединяване на УПИ-67; УПИ-65 и УПИ-66 в един нов имот, заедно с имотите собственост на възложителя на проекта, които са извън регулация, следва да Ви информирам, че прегледах и се запознах с внесените документи.

Нямам възражения и депозирам принципното си съгласие, за допускане изработване на ПУП-ПРЗ и ПП за промяна предназначението на земеделската земя на ПИ 06940.200.67; част от ПИ 06940.200.72, м. "Дюлята" и обединяване на УПИ-67; УПИ-65 и УПИ-66 в един нов имот, заедно с имотите собственост на възложителя на проекта, които са извън регулация.

С уважение,

~~КРАСИМИР МИНЧЕВ~~
Км. наместник с.Буковец





РЕПУБЛИКА БЪЛГАРИЯ
МИНИСТЕРСТВО НА ЗДРАВЕОПАЗВАНЕТО
РЕГИОНАЛНА ЗДРАВНА ИНСПЕКЦИЯ
ВЕЛИКО ТЪРНОВО

5002 гр. Велико Търново
ул. „Никола Габровски“ №23

факс: (062) 614 370
тел: (062) 620 161

e-mail: rzi-vt@rzi-vt.bg
rzi-veliko_tarnovo@mh.government.bg
web: www.rzi-vt.bg

Изх.№ РД-259- 5 /20.01.2021 г.

ЗДРАВНО ЗАКЛЮЧЕНИЕ
ЗА СЪГЛАСУВАНЕ НА ПРОЕКТ ЗА
ПОДРОБЕН УСТРОЙСТВЕН ПЛАН

ВИД НА ПРОЕКТА: Подробен устройствен план

ТЕРИТОРИЯ: гр.(с.) Буковец, община Велико Търново

ВЪЗЛОЖИТЕЛ: Цветан Пенев

АДРЕС: гр.

ПО ЗАЯВЛЕНИЕ с вх. №4/14.01.2021 г.

СЪГЛАСУВА ПРОЕКТА ЗА

Подробен устройствен план - План за регулация и План за застрояване (ПУП - ПРЗ) за промяна предназначението на земеделска земя на ПИ 06940.200.67; част от ПИ 06940.200.72 по Кадастралната карта на землище с. Буковец, община Велико Търново и обединяването им с УПИ IV-67; УПИ V-65 и УПИ VI-66 в един нов имот УПИ XV с отреждане за "жилищни нужди", кв. 9, село Буковец, община Велико Търново

Настоящото здравно заключение се издава на основание чл. 35 от Закона за здравето, чл. 18 от Наредба № 36 за условията и реда за упражняване на държавен здравен контрол и чл. 127, ал. 2 и чл. 128, ал. 6 от Закона за устройство на територията.

Д-Р ЕВГЕНИЯ НЕДЕВА

Директор на Регионална здравна инспекция - Велико Търново

