

№: ПК чл 0 С
17.05.21 ВБ

ПРЕДЛОЖЕНИЕ

**от д-р инж. ДАНИЕЛ ДИМИТРОВ ПАНОВ
КМЕТ НА ОБЩИНА ВЕЛИКО ТЪРНОВО**

ОТНОСНО: Продажба на недвижим имот – частна общинска собственост, представляващ апартамент № , етаж , находящ се в гр. Велико Търново, ул.

УВАЖАЕМИ ОБЩИНСКИ СЪВЕТНИЦИ,

Със заявление с вх. № 94-ДД-5464-1/03.02.2021 г. е постъпило искане от Драгош Методиев, за закупуване на общинско жилище от фонд „Настаняване под наем”, а именно: **Апартамент №** , представляващ **самостоятелен обект в сграда, с идентификатор 10447.503.297.3** (едно нула четири четири седем точка пет нула три точка две девет седем точка три точка) по Кадастрална карта и кадастралните регистри (КККР) на гр. Велико Търново, с административен адрес на имота: гр. Велико Търново, п.к. 5000, , **със застроена площ от 112 кв. м.** (сто и дванадесет квадратни метра), състоящ се от: входно антре с коридор, дневна с трапезария и кухня, две спални, баня, тоалетна и три тераси; при граници: на същия етаж: 10447.503.297.3.1; под обекта: 10447.503.297.3.27, 10447.503.297.3.26; над обекта: 10447.503.297.3.4; **Избено помещение № 6** (номер шест), с **ползна площ 5.20 кв. м.** (пет цяло и двадесет стотни квадратни метра); заедно с **6.43%** (шест цяло и четиридесет и три стотни процента) **идеални части от общите части сградата**, отстъпено право на строеж съобразно застроената площ на жилището, както и **право на собственост върху 35/2061** (тридесет и пет цяло върху две хиляди и шестдесет и една) **идеални части от земята** – поземлен имот с идентификатор 10447.503.297 (едно нула четири четири седем точка пет нула три точка две девет седем), който по ПУП-ПР на гр. Велико Търново представлява УПИ VI (шест римско) по кв. 28 (двадесет и осем).

Лицето – заявител по гореописаното заявление, е наемател на имота от 31.05.2006 г. по силата на Заповед № РД 22-866/31.05.2006 г. на Кмета на Община Велико Търново. Последният действащ договор за отдаване под наем на общинския жилищен имот е сключен на 12.04.2017 г.

Пазарната стойност на горния имот е в размер на 142 200 лв. (сто четиридесет и две хиляди и двеста лева), без начислен ДДС, съгласно експертна оценка за определяне на пазарна стойност на недвижим имот, изготвена на 01.04.2021 г. от правоспособен

независим оценител на недвижими имоти при „Инвестстрой-92” ЕООД. Данъчната му оценка е в размер на 83 532 лв. (осемдесет и три хиляди петстотин тридесет и два лева) съгласно удостоверение за данъчна оценка по чл. 264, ал. 1 от ДОПК с № 5401000810 от 16.02.2021 г.

Във връзка с горното предлагам на Великотърновски Общински съвет да вземе следното

РЕШЕНИЕ:

1. На основание чл. 21, ал. 1, т. 23 от ЗМСМА във връзка с чл. 8, ал. 9, т. 2 от ЗОС, включва в Годишната програма за управление и разпореждане с имоти общинска собственост за 2021 год. недвижим имот – частна общинска собственост, индивидуализиран в АЧОС № 7142/23.02.2021 г. и Акт № 7163/06.04.2021 г. за поправка на АЧОС № 7142/23.02.2021 г., а именно:

Апартамент № , представляващ **самостоятелен обект в сграда, с идентификатор 10447.503.297.3.** (едно нула четири четири седем точка пет нула три точка две девет седем точка три точка . .) по Кадастрална карта и кадастралните регистри (КККР) на гр. Велико Търново, с административен адрес на имота: гр. Велико Търново, п.к. 5000, , **със застроена площ от 112 кв. м.** (сто и дванадесет квадратни метра), състоящ се от: входно антре с коридор, дневна с трапезария и кухня, две спални, баня, тоалетна и три тераси; при граници: на същия етаж: 10447.503.297.3.1; под обекта: 10447.503.297.3.27, 10447.503.297.3.26; над обекта: 10447.503.297.3.4; **Избено помещение № 6** (номер шест), **с полезна площ 5.20 кв. м.** (пет цяло и двадесет стотни квадратни метра); заедно с **6.43%** (шест цяло и четиридесет и три стотни процента) **идеални части от общите части сградата**, отстъпено право на строеж съобразно застроената площ на жилището, както и **право на собственост върху 35/2061** (тридесет и пет цяло върху две хиляди и шестдесет и една) **идеални части от земята** – поземлен имот с идентификатор 10447.503.297 (едно нула четири четири седем точка пет нула три точка две девет седем), който по ПУП-ПР на гр. Велико Търново представлява УПИ VI (шест римско) по кв. 28 (двадесет и осем).

2. На основание чл.21, ал.1, т.8 от ЗМСМА, чл.47, ал.1, т.3, ал.2 и ал. 3 във връзка с чл. 42, ал. 1, т. 2 от ЗОС, чл. 47, ал. 1, във връзка с чл. 46, ал. 1, т. 1, чл. 47, ал. 4 и ал. 5 от Наредбата за реда и условията за установяване на жилищни нужди, настаняване и продажба на общински жилища, Великотърновски общински съвет включва в списъка за продажба жилище – частна общинска собственост, индивидуализиран в АЧОС № 7142/23.02.2021 г. и Акт № 7163/06.04.2021 г. за поправка на АЧОС № 7142/23.02.2021 г., а именно:


Апартамент № , представляващ **самостоятелен обект в сграда, с идентификатор 10447.503.297.3** (едно нула четири четири седем точка пет нула три точка две девет седем точка три точка по Кадастрална карта и кадастралните регистри (КККР) на гр. Велико Търново, с административен адрес на имота: гр. Велико Търново, п.к. 5000, ул. , **със застроена площ от 112 кв. м.** (сто и дванадесет квадратни метра), състоящ се от: входно антре с коридор, дневна с трапезария и кухня, две спални, баня, тоалетна и три тераси; при граници: на същия етаж: 10447.503.297.3.1; под обекта: 10447.503.297.3.27, 10447.503.297.3.26; над обекта: 10447.503.297.3.4; **Избено помещение № 6** (номер шест), **с полезна площ 5.20 кв. м.** (пет цяло и двадесет стотни квадратни метра); заедно с **6.43%** (шест цяло и четиридесет и три стотни процента) **идеални части от общите части сградата**, отстъпено право на строеж съобразно застроената площ на жилището, както и **право на**

собственост върху 35/2061 (тридесет и пет цяло върху две хиляди и шестдесет и една) **идеални части от земята** – поземлен имот с идентификатор 10447.503.297 (едно нула четири четири седем точка пет нула три точка две девет седем), който по ПУП-ПР на гр. Велико Търново представлява УПИ VI (шест римско) по кв. 28 (двадесет и осем).

3. На основание чл.21, ал.1, т.8 от ЗМСМА, чл.47, ал.1, т.3 и ал.2 от ЗОС и чл.47, ал.5, ал. 6 във вр. с чл. 46, ал.1, т.1 от Наредбата за реда и условията за установяване на жилищни нужди, настаняване и продажба на общински жилища Великотърновски общински съвет дава съгласие описаният в точка 1 и точка 2 недвижим имот да бъде продаден на Драгош Методиев, ЕГН: . Одобрява продажна цена на гореописания имот, въз основа на експертна оценка, изготвена от оценител на имоти, регистриран по ЗНО, в размер на 142 200 лв. (сто четиридесет и две хиляди и двеста лева).

4. Възлага на Кмета на Община Велико Търново да осъществи всички необходими административни действия по продажба на имота, съгласно разпоредбите на Закона за общинска собственост и Наредбата на Великотърновския общински съвет за реда и условията за установяване на жилищни нужди, настаняване и продажба на общински жилища.

Д-Р ИНЖ. ДАНИЕЛ ПАНОВ
КМЕТ НА ОБЩИНА
ВЕЛИКО ТЪРНОВО /



Съгласували:

Десислава Йонкова
Директор Дирекция ПОУС

Маринела Джартова
Началник отдел УС

Изготвил:

Тодор Тодоров
Мл.експерт в Отдел УС

РЕЗЮМЕ НА ДОКЛАДА

ОБЪЕКТ НА ОЦЕНКАТА	Апартамент - самостоятелен обект в сграда с идентификатор 10447.503.293.3. на жилищен етаж от монолитна жилищна сграда, със застроена площ на жилището 112 кв.метра, улица , град Велико Търново, заедно с изба №6, 6,43% ид.части от общи части, право на строеж и право на собственост върху 35/2061 ид.части от поземлен имот 10447.503.293/ УПИ VI, квартал №28
--------------------	---

МЕСТОПОЛОЖЕНИЕТО НА ИМОТА	град Велико Търново УПИ VI, квартал №28/ ПИ 10447.503.293 улица ,
---------------------------	---

СОБСТВЕНИК НА ИМОТА	ОБЩИНА Велико Търново – Акт № 7142 от 23.02.2021 год. за частна общинска собственост
---------------------	--

НАЕМНИК НА ИМОТА	Драгош Методиев, заповед за настаняване № РД 22-201 от 03.01.2021 година
------------------	--

ЦЕЛ НА ОЦЕНКАТА	Продажба на общинско жилище на неговия наемател
-----------------	---

ВЪЗЛОЖИТЕЛ	Община Велико Търново възлагателно писмо №5300-673-23#1/24.03.2021 г.
------------	--

МОДЕЛНИКЪТ	Независим оценител от „Инвестстрой-92” ЕООД град Велико Търново, улица „Росица” №1
------------	--

Пазарна стойност на Апартамент

град Велико Търново:

142 200 лева, без начислен ДДС

словом: **сто четиридесет и две хиляди и двеста лева,**

без начислен ДДС

ДАТА НА ОЦЕНКАТА	01.04.2021 година
------------------	-------------------

ВАЛИДНОСТ НА ОЦЕНКАТА	01.10.2021 година
-----------------------	-------------------

НЕЗАВИСИМ ОЦЕНИТЕЛ Петя Георгиева № 100100049 от 14.12.2009 год. самоотчетка на независимите оценители	Камара на независимите оценители в България Оценителска правоспособност недвижими имоти Регистр. № 100100049 от 14.12.2009 год. Петя Георгиева
---	--



РЕПУБЛИКА БЪЛГАРИЯ

МИНИСТЕРСТВО НА РЕГИОНАЛНОТО РАЗВИТИЕ И БЛАГОУСТРОЙСТВОТО

МИНИСТЕРСТВОТО НА ПРАВОСЪДИЕТО

ОБЩИНА ВЕЛИКО ТЪРНОВО ОБЛАСТ ВЕЛИКО ТЪРНОВО

УТВЪРЖДАВАМ: . . .

(подпис и печат)

КМЕТ НА ОБЩИНА:

д-р инж. ДАНИЕЛ ДАНОВ

(име, фамилия)

Вписване по ЗС/ПВ

Служба по вписванията:

СЪДИЯ ПО ВПИСВАНИЯТА:

.....

(име, фамилия)

А К Т № 7163

ЗА ПОПРАВКА НА АКТ

ЗА ЧАСТНА ОБЩИНСКА СОБСТВЕНОСТ № 7142/23.02.2021г.

Регистър 36

Досие 7163

1. ДАТА НА СЪСТАВЯНЕ	06.04.2021 г.
2. ПРАВНО ОСНОВАНИЕ	чл.56, ал.1 и чл. 60, ал.3 от ЗОС; чл.20 от НАРЕДБА №8 от 17.12.2009г. за утвърждаване на образците на АОС, на досие на имот - общ. собственост и на регистрите, предвидени в ЗОС и за определяне реда за съставянето, воденето и съхраняването им. Продължава в графа Забележки
3. ВИД И ОПИСАНИЕ НА ИМОТА	
4. МЕСТОНАХОЖДЕНИЕ НА ИМОТА	гр. Велико Търново, УЛ кв. 28, УПИ VI, самостоятелен обект в сграда с идентификатор 10447.503.297.3.: по ККР на гр. Велико Търново
5. ГРАНИЦИ НА ИМОТА	В графа № 5 Граници на имота на редове втори, трети, четвърти и пети ЗАЛИЧАВАМ: На същия етаж: 10447.506.205.1.10 Под обекта: 10447.506.205.1.14,10447.506.205.1.15, 10447.506.205.1.18,10447.506.205.1.17, 10447.506.205.1.16 Над обекта: 10447.506.205.1.2,10447.506.205.1.3 Продължава в графа Забележки
6. ДАНЪЧНА ОЦЕНКА НА ИМОТА КЪМ МОМЕНТА НА УТВЪРЖДАВАНЕ НА АКТА:	В графа № 6 Данъчна оценка ЗАЛИЧАВАМ: 137,50 лв. /сто тридесет и седем лева и петдесет стотинки/ И ВПИСВАМ: 83532 лв. /осемдесет и три хиляди петстотин тридесет и два лв./

7. СЪСОБСТВЕНИЦИ	
8. НОМЕР И ДАТА НА СЪСТАВЕНИ ПО-РАНО АКТОВЕ	
9. ПРЕДОСТАВЕНИ ПРАВА ЗА УПРАВЛЕНИЕ:	
10. АКТОСЪСТАВИТЕЛ: Павлина Желязкова - старши експерт в Отдел "УС" (Подпис)	
11. ЗАБЕЛЕЖКИ: Към графа 2. Правно основание Схема на самостоятелен обект в сграда №15-122540-08.02.2021г., издадена от СГКК - Велико Търново, Удостоверение №5401000810/16.02.2021г. за данъчна оценка на имота. Към графа 5. Граница на имота И ВПИСВАМ: На същия етаж: 10447.503.297.3. Под обекта: 10447.503.297.3 ,10447.503.297.3 Над обекта: 10447.503.297.3.	



РЕПУБЛИКА БЪЛГАРИЯ

МИНИСТЕРСТВО НА РЕГИОНАЛНОТО РАЗВИТИЕ И БЛАГОУСТРОЙСТВОТО И

МИНИСТЕРСТВОТО НА ПРАВОСЪДИЕТО

ОБЩИНА ВЕЛИКО ТЪРНОВО, ОБЛАСТ ВЕЛИКО ТЪРНОВО

26-02-2021

Вписванията гр. Велико Търново

дело № 779 /2021

Служба по вписванията

СЪДИЯ ПО ВПИСВАНИЯТА

Д.Т. кв. № 20

(име, фамилия)



УТВЪРЖДАВАМ:

КМЕТ НА ОБЩИНА:
д-р инж. ДАНИЕЛ ПАНОВ
(име, фамилия)

АКТ № 7142

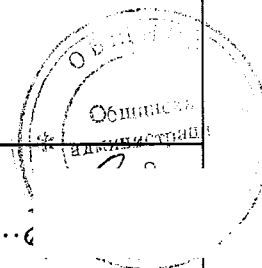
ЗА ЧАСТНА ОБЩИНСКА СОБСТВЕНОСТ

Регистър 36

Досие 7142

1. ДАТА НА СЪСТАВЯНЕ	23.02.2021 г.
2. ПРАВНО ОСНОВАНИЕ	НА ОСНОВАНИЕ: чл.56, ал.1; чл.59, ал.1 от ЗОС; Продължава в графа Забележки
3. ВИД И ОПИСАНИЕ НА ИМОТА	Недвижим имот, находящ се в урбанизираната територия на гр. Велико Търново, с административен адрес: ул. _____ в жилищен блок построен 2006г., монолитна конструкция, а именно: самостоятелен обект в сграда с идентификатор 10447.503.297.3. едно нула четири четири седем точка пет нула три точка две девет седем точка три точка по кадастрална карта и кадастрални регистри на гр. Велико Търново, с предназначение: Жилище, апартамент, който се намира в сграда с идентификатор 10447.503.297.3, разположена в поземлен имот с идентификатор 10447.503.297, който по ПУП-ПР на гр. Велико Търново представлява УПИ VI /шест римско/ от кв. 28 /двадесет и осем/. Продължава в графа Забележки
4. МЕСТОНАХОЖДЕНИЕ НА ИМОТА	гр. Велико Търново, кв. _____, УПИ VI ПИ с идентификатор 10447.503.297.3 Продължава в графа Забележки
5. ГРАНИЦИ НА ИМОТА	Съседни самостоятелни обекти в сградата: На същия етаж: 10447.506.205.1. Под обекта: 10447.506.205.1., 10447.506.205.1 10447.506.205.1.; 10447.506.205.1. П10447.506.205.1. Над обекта: 10447.506.205.1.; 10447.506.205.1.
6. ДАНЪЧНА ОЦЕНКА НА ИМОТА КЪМ МОМЕНТА НА УТВЪРЖДАВАНЕ НА АКТА:	137,50 лв. /сто тридесет и седем лева и петдесет стотинки/

7. СЪСОБСТВЕНИЦИ	
8. НОМЕР И ДАТА НА СЪСТАВЕНИ ПО-РАНО АКТОВЕ	АОС 3542/04.12.2006г.
9. ПРЕДОСТАВЕНИ ПРАВА ЗА УПРАВЛЕНИЕ: Кмет на Община Велико Търново - чл.12, ал.5 от ЗОС.	
10. АКТОСЪСТАВИТЕЛ: ПАВЛИНА ЖЕЛЯЗКОВА - СТАРШИ ЕКСПЕРТ В ОТДЕЛ "УС" (Подпис)	
11. ЗАБЕЛЕЖКИ: Към графа 2. Правно основание Схема на самост. обект в сграда №15-122540/08.02.2021г., Скица на поземлен имот №15-122549-08.02.2021г. на СГКК - В. Търново; Скица №80-318-14/10.02.2021г. на Община Велико Търново, Удостоверение №5401000810/16.02.2021г. за данъчна оценка на имота, Договор за замяна на недвижими имоти от 10.03.2006г., вписан в Служба по вписванията с №2095/15.03.2006г. Към графа 3. Вид и описание на имота АПАРТАМЕНТ № / - на жилищен етаж от блок ' ' от жилищна сграда с магазини и гаражи е със ЗП 112 кв.м. /сто и дванадесет квадратни метри/, състоящ се от: входно антре с коридор, дневна с трапезария и кухня, две спални, баня, тоалетна и три тераси, изба № 6 /шест/ с полезна площ от 5.20 /пет цяло двадесет стотни/ кв.м., заедно с 6.43% /шест цяло и четиридесет и три стотни процента/ идеални части от общите части на сградата, отстъпеното право на строеж съобразно застроената площ на жилището, както и право на собственост върху 35/2061 /тридесет и пет цяло върху две хиляди и шестдесет и една/ идеални части от земята, съгласно АОС 3542/04.12.2006г. и Договор за замяна на недвижими имоти от 10.03.2006г. Към графа 4. Местонахождение на имота Със Заповед № РД-18-86/19.09.2008г. на Изпълнителния Директор на АГКК са одобрени кадастралната карта и кадастралните регистри на гр. Велико Търново.	





СЛУЖБА ПО ГЕОДЕЗИЯ, КАРТОГРАФИЯ И КАДАСТЪР - ГР. ВЕЛИКО ТЪРНОВО

5000, ПОЩЕНСКА КУТИЯ – 331, Бул. "Цар Т.СВЕТОСЛАВ" №59, 062/622536; 623889,
veliko.tarnovo@cadastre.bg, БУЛСТАТ:130362903

**СХЕМА № 15-122540-08.02.2021 г.
НА САМОСТОЯТЕЛЕН ОБЕКТ В СГРАДА**

с идентификатор **10447.503.297.3**

Гр. Велико Търново, общ. Велико Търново, обл. Велико Търново

По кадастралната карта и кадастралните регистри, одобрени със Заповед РД-18-86/19.09.2008 г.
на **ИЗПЪЛНИТЕЛЕН ДИРЕКТОР НА АГКК**

Последно изменение на кадастралната карта и кадастралните регистри, засягащо самостоятелния обект
е от **08.02.2021 г.**

Адрес на имота: **гр. Велико Търново, п.к. 5000, ул. "**

Самостоятелният обект се намира на етаж в сграда с идентификатор **10447.503.297.3**,

предназначение: **Жилищна сграда - многофамилна**

Сградата е разположена в поземлен имот с идентификатор **10447.503.297**

Предназначение на самостоятелния обект: **Жилище, апартамент**

Брой нива на обекта: **1**

Посочена в документа площ: **112.00 кв.м**

Прилежащи части: **изба 6 с площ 5.20 кв.м., 6.43% ид.ч. от общите части на сградата**

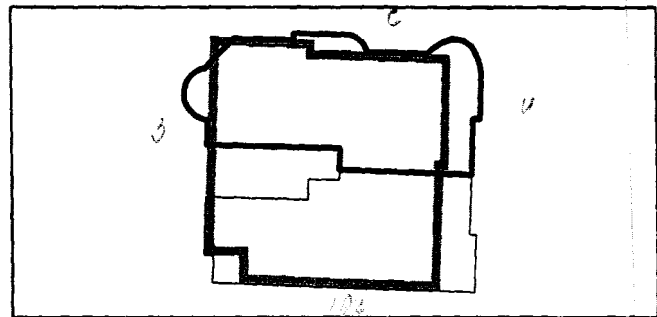
Ниво: **1**

Съседни самостоятелни обекти в сградата:

На същия етаж: **10447.503.297.**

Под обекта: **10447.503.297.3.** ; **10447.503.297.3.**

Над обекта: **10447.503.297.3.**



Собственици по данни от КРНИ:

1. 000133634, ОБЩИНА ВЕЛИКО ТЪРНОВО

Няма данни за идеалните части

Адреса частна общинска собственост 3542 № 98 том 35 рег. 12111 от 11.12.2006г., издаден от Служба по
вписванията гр.Велико Търново



Схема № 15-122540-08.02.2021 г. издадена в
заявление с входящ № 01-63889-05.02.2021

СГКК ВЕЛИКО ТЪРНОВО

ВЯРНО С ОРИГИНАЛА



СЛУЖБА ПО ГЕОДЕЗИЯ, КАРТОГРАФИЯ И КАДАСТЪР - ГР. ВЕЛИКО ТЪРНОВО

5000, ПОЩЕНСКА КУТИЯ – 331, Бул. "Цар Т.СВЕТОСЛАВ" №59, 062/622536; 623889,
veliko.tarnovo@cadastre.bg, БУЛСТАТ:130362903СКИЦА НА ПОЗЕМЛЕН ИМОТ
№ 15-122549-08.02.2021 г.

Поземлен имот с идентификатор 10447.503.297

Гр. Велико Търново, общ. Велико Търново, обл. Велико Търново

По кадастралната карта и кадастралните регистри, одобрени със Заповед РД-18-86/19.09.2008 г.

на ИЗПЪЛНИТЕЛЕН ДИРЕКТОР НА АГКК

Последно изменение на кадастралната карта и кадастралните регистри, засягащо поземления имот е от 08.02.2021 г.

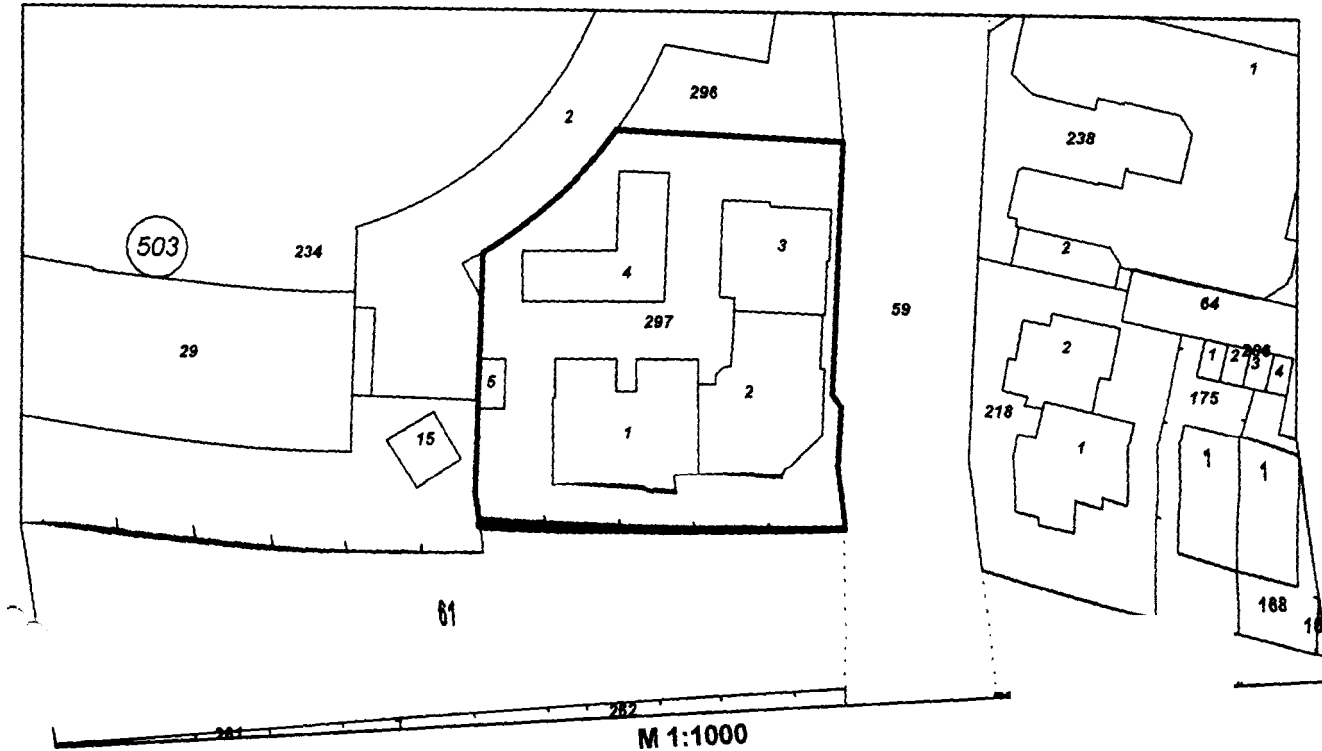
Адрес на поземления имот: гр. Велико Търново, п.к. 5000, ул.

Площ: 2143 кв. м

Трайно предназначение на територията: Урбанизирана

Начин на трайно ползване: Комплексно застрояване

Координатна система ККС2005



Предишен идентификатор: няма
 Номер по предходен план: 7193, квартал: 28, парцел: VI
 Съседни: 10447.503.61, 10447.503.59, 10447.503.296, 10447.503.234

Собственици по данни от КРНИ:

1. 104612589, "

Ид. част 6/2061 от правото на собственост

Нотариален акт №
ВПИСВАНИЯТА

2. 104638453,

Ид. част 38/2061, площ 2061 кв. м от правото на собственост

Нотариален акт №

гр. Велико Търново

3. Йонка I

Великова

издаден от СЛУЖБА ПО

издаден от Служба по вписванията

Скица № 15-122549-08.02.2021 г. издадена въз основа на
 заявление с входящ № 01-63889-05.02.2021 г.



инж. Иван Анастасов /



ОБЛАСТ В.ТЪРНОВО
ОБЩИНА ВЕЛИКО ТЪРНОВО
ДИРЕКЦИЯ МДТ
5000 гр.ВЕЛИКО ТЪРНОВО пл.МАЙКА БЪЛГАРИЯ N: 2

Изх. № 5401000810 / 16.02.2021 г.

УДОСТОВЕРЕНИЕ ЗА ДАНЪЧНА ОЦЕНКА ПО ЧЛ.3, АЛ.2 ОТ ПРИЛОЖЕНИЕ № 2 КЪМ ЗМДТ

Настоящото удостоверение се издава на основание чл. 3, ал. 2 от Приложение № 2 към ЗМДТ

ОБЩИНА ВЕЛИКО ТЪРНОВО

ЕИК по БУЛСТАТ 000133634

Адрес за кореспонденция
пл. МАЙКА БЪЛГАРИЯ № 2, гр. ВЕЛИКО ТЪРНОВО 5000

в уверение на това, че съгласно нормите за оценка по Приложение 2 от ЗМДТ за имот 5000 гр.ВЕЛИКО ТЪРНОВО ул., кадастрален номер от квартал 28, УПИ парцел VI одобрен през г., идентификатор на поземления имот 10447.503.297 представляващ

Обект	площ, кв.м	мазе, кв.м	таван, ид. части кв.м	ДО за собственика	ДО на за обекта
Жилище АП.№ идентификатор 10447.503.297.3	112,00	5,20	1/1	83 394,50	83 394,50
Земя идентификатор: 10447.503.297	35,00		1/1	137,50	137,50

данъчната оценка на гореописания имот е: 83532.00 лв. словом
ОСЕМДЕСЕТ И ТРИ ХИЛЯДИ ПЕТСТОТИН ТРИДЕСЕТ И ДВА ЛВ. И 00 СТ.

за собственика е: 83532.00 лв. словом
ОСЕМДЕСЕТ И ТРИ ХИЛЯДИ ПЕТСТОТИН ТРИДЕСЕТ И ДВА ЛВ. И 00 СТ.

Настоящото се издава по искане Вх. № 5401000810/16.02.2021/ г., за да послужи пре

Удостоверението се издава по данни на ОБЩИНА ВЕЛИКО ТЪРНОВО /актуални към 16.02.2021 г.



АГЕНЦИЯ ПО ВПИСВАНИЯТА

СЛУЖБА ПО ВПИСВАНИЯТА

Гр. Велико Търново Изх. № 542 / 2021
Издадено на дата: 17.03.2021 10:44:10
Код за проверка: RCGHVNF5N

ДЪРЖАВНА ТАКСА
от 10 лв.
Удостоверение по чл. 45 буква "б" и "в"

УДОСТОВЕРЕНИЕ

за вписвания, отбелязвания и заличавания за имот

Службата по вписванията в гр. Велико Търново удостоверява въз основа на наличната документация, че за имота: **Самостоятелен обект в сграда, Урбанизирана**, 112 кв. м. с идентификатор 10447.503.297.3 ? и Помощна партида № 85134 находящ се в: обл. **ВЕЛИКО ТЪРНОВО**, общ. **ВЕЛИКО ТЪРНОВО**, гр.Велико Търново, ул. забележка: изба № 6-5.20 кв.м

По проверка за лице:
ОБЩИНА ВЕЛИКО ТЪРНОВО БУЛСТАТ 000133634

По представения документ за собственост:
Акт за общинска собственост

Книга ПРЕХВЪРЛЯНИЯ вх.рег. № 1284 / 26.2.2021 г. г. Том 3 89 / 2021 г. вид дело
Канцеларско дело 779 / 26.02.2021 г. Дв.вх.рег. № 1277 / 26.2.2021 г. г.

Имотна партида No: 85134
Кадастрален No: 10447.503.297.3.2
Описание на имота: Самостоятелен обект в сграда площ по док. 112 кв. м. обл. ВЕЛИКО ТЪРНОВО, общ. ВЕЛИКО ТЪРНОВО, гр.Велико Търново, ул.ул. изба № 6-5.20 кв.м

Собственик / Частна собственост - ЕГН/БУЛСТАТ:000133634 ОБЩИНА ВЕЛИКО ТЪРНОВО

Не се ОКАЗАХА за периода от 01.03.2011 г до **17.03.2021** г. вписвания, отбелязвания и заличавания на вещни тежести по наличната документация в службата :

Изготвил: Цветанка Карагеурова

Съдия по вписванията: Мирослав Георгиев

ПРОТОКОЛ

Днес, 23.02, 2021 г., се проведе заседание на комисията по чл.

14, ал.2 от НРУУЖННПОЖ, на което присъствахачлена.

Разгледани бяха документите за закупуване на общинско жилище –

апартамент № на ул.”.....

вх. В гр. Велико Търново

Наемател на жилището: Дробиш Методи

.....

настанен № 22-866 / 31.03.2006 г. Заповед №

След като се запозна с данните по декларация вх. № 94-22-5164-1

от 03.02.2021 г.

На основание чл.47, ал.2 от НРУУЖННПОЖ комисията

РЕШИ:

Да бъде констатирана грешка за продажба

.....

ПРЕДСЕДАТЕЛ:.....

...../ М. Илиева /

ЧЛЕНОВЕ:

1. / Р. Стефанова /

5. / А. Костова /

2. / М. Джартова /

6. / К. Широкова /

3. / С. Пенчева /

7. А. / Г. Марков /

4. / Н. Военкина /

8. / Н. Илчев /

ОБЩИНА ВЕЛИКО ТЪРНОВО

ЗАПОВЕД

№ *РД 22-866*

гр. Велико Търново, *31 05*2006 г.

На основание чл.44, ал.2 от Закона за местното самоуправление и местната администрация, чл.43, т.1 от Закона за общинската собственост, чл.5, ал.1 и чл.30, ал.4 от Наредбата за реда и условията за установяване на жилищни нужди, настаняване и продажба на общински жилища и Решение № 940 по протокол № 52 от 27.04.2006 г. на Общински съвет В.Търново

НАСТАНЯВАМ:

д-р ДРАГОШ МЕТОДИЕВ, ЕГН - лекар в "МОДОЗС – Велико Търново" ЕООД, с четиричленно семейство, в общинско жилище от фонда за настаняване под наем, намиращо се на ул. ".....", апартамент № гр. Велико Търново, състоящо се от две стаи, дневна, кухня и сервизни помещения.

Месечният наем в размер на 67,97 лв. /шестдесет и седем лева и деветдесет и седем ст. / - без такса смет, вода, ел.енергия и други консумативи – да се внася ежемесечно по банковата сметка на "Комунално стопанство" ЕООД В.Търново при HVB Банк Биохим клон Велико Търново № BG53BACX96601093768617, SWIFT BIC код на HVB Банк Биохим BACXBGSF или в касата на фирмата.

Заповедта е временна за срок докато д-р Методиев и на работа в "МОДОЗС – Велико Търново" ЕООД и влиза в сила от датата на подписване на договор за отдаване под наем на общински жилищен имот, който е неразделна част от нея. Ако жилището не бъде заето в едномесечен срок от влизане на заповедта в сила, същата може да бъде отменена на основание чл.25, ал.5 от Наредбата за реда и условията за установяване на жилищни нужди, настаняване и продажба на общински жилища

Препис от заповедта да се връчи на лицето, "Жилфонд" – "Комунално стопанство" ЕООД и отдел "Общинска собственост" за сведение и изпълнение.

Съгласувано с юрист

КМЕТ НА ОБЩИНА
ВЕЛИКО ТЪРНОВО



БЛ