**ОБЩИНА В.ТЪРНОВО**
ПОЩ. КОД 5000

РЕГИСТРАЦИОНЕН ИНДЕКС И ДАТА

09-00-42/15.01.21

ДО

ВЕЛИКОТЪРНОВСКИ
ОБЩИНСКИ СЪВЕТ

№: ПК № ОС-602
ПК № ЗРС
ПК № УТМ

Вх. № 999/15.01.21

ПРЕДЛОЖЕНИЕ

от д-р инж. ДАНИЕЛ ДИМИТРОВ ПАНОВ
КМЕТ НА ОБЩИНА ВЕЛИКО ТЪРНОВО

15.01.21

ОТНОСНО: Публичен търг с явно наддаване за продажба на недвижим имот

УВАЖАЕМИ ОБЩИНСКИ СЪВЕТНИЦИ,

В Община Велико Търново е постъпило заявление вх.№94ЕЕ-6281-4/01.10.2020 г. от Елица Белева и Вихрен Георгиев с адрес гр. _____, ул. _____, с предложение за закупуване на недвижими имоти общинска собственост, представляващи: поземлен имот №14235.527.5 и поземлен имот №14235.527.16 по ПНИ на землище с. Габровци, община Велико Търново, местност „Под пътя - Шодековци“.

След извършените проверки са изготвени експертни оценки за определяне на пазарната стойност на имотите, към които е проявен интерес за закупуване.

Предлагам продажбата на имотите да бъде извършена чрез публичен търг с явно наддаване. С продажбата на имотите ще бъдат завишени собствените приходи и ще се допринесе за изпълнение на приходната част на Бюджет 2021 на Община Велико Търново.

Във връзка с горното предлагам на Великотърновски Общински съвет да вземе следното

РЕШЕНИЕ:

1. На основание чл. 21, ал. 1, т. 8 от ЗМСМА, чл. 35, ал. 1 от ЗОС, чл.56 ал.1 и чл.116 ал.1 т.1 от НРПУРОИ, Великотърновски общински съвет дава съгласие да бъдат обявени публични търгове с явно наддаване за продажба на недвижими имоти частна общинска собственост, както следва:

- Изоставени територии за трайни насаждения /Земни по §4 от ПЗР на ЗСПЗЗ/, представляващи новообразуван поземлен имот №14235.527.5 /едно четири две три пет точка пет две седем точка пет/ по Плана на новообразуваните имоти на землище с. Габровци, община Велико Търново, с площ 2 012 кв.м. /две хиляди и дванадесет квадратни метра/, девета категория, местност „Под пътя - Шодековци“, землище с. Габровци, актуван с АЧОС №7094/02.11.2020 г.

- Използвани територии, заети от трайни насаждения /Земни по §4 от ПЗР на ЗСПЗЗ/, представляващи новообразуван поземлен имот №14235.527.16 /едно четири две три пет точка пет две седем точка едно шест/ по Плана на новообразуваните имоти на землище с. Габровци, община Велико Търново, с площ 469 кв.м. /четирисотин шестдесет и девет квадратни метра/, девета категория, местност „Под пътя - Шодековци“, землище с. Габровци, актуван с АЧОС №7095/02.11.2020 г.

2. Определя начални тръжни цени, въз основа на експертни оценки, изготвени от оценител на имоти, регистриран по ЗНО, както следва:

- за ПИ №14235.527.5 - в размер на 7 203 лв. /седем хиляди двеста и три лева/;

- за ПИ №14235.527.16 – в размер на 1 524 лв. /хиляда петстотин двадесет и четири лева/.

3. Възлага на Кмета на Община Велико Търново да осъществи всички необходими административни действия по организиране и провеждане на публични търгове с явно наддаване за продажба на имота, съгласно разпоредбите на Закона за общинска собственост и Наредбата за реда на придобиване, управление и разпореждане с общинско имущество.

Д-р инж. ДАНИЕЛ ДИМИТРОВ ПАНОВ
КМЕТ НА ОБЩИНА ВЕЛИКО ТЪРНОВО



Съгласувал:

Десислава Йонкова

Директор Дирекция ПООУС

Изготвил:

Маринела Джартова

Началник отдел УС



ОБЛАСТ В.ТЪРНОВО
ОБЩИНА ВЕЛИКО ТЪРНОВО
ДИРЕКЦИЯ МДТ
5000 гр.ВЕЛИКО ТЪРНОВО пл.МАЙКА БЪЛГАРИЯ N: 2

Изх. № 5401000069 / 05.01.2021 г.

УДОСТОВЕРЕНИЕ ЗА ДАНЪЧНА ОЦЕНКА ПО ЧЛ.264, АЛ.1 ОТ ДОПК

Настоящото удостоверение се издава на основание чл. 3 от Приложение № 2 към ЗМДТ и чл. 264, ал. 1 от ДОПК на

ОБЩИНА ВЕЛИКО ТЪРНОВО

ЕИК по БУЛСТАТ 000133634

Адрес за кореспонденция
пл. МАЙКА БЪЛГАРИЯ № 2, гр. ВЕЛИКО ТЪРНОВО 5000

в уверение на това, че съгласно нормите за оценка по Приложение №2 от ЗМДТ за имот находящ се в 5051 с.ГАБРОВЦИ, описание на земята: м-ст"Под Пътя - Шодековци" и представляващ - земеделска земя

Вид зем. земя	Идентификатор	Категория	Площ, кв.м	Дан. оценка лв.
Трайни насаждения	14235.527.5	Категория IX	2012.00	82.40

данъчната оценка на гореописания имот е: 82.40 лв. словом:
ОСЕМДЕСЕТ И ДВА ЛВ. И 40 СТ.

На основание чл.264, ал.1 от ДОПК, след извършена проверка удостоверявам, че лицата - собственици

1. ОБЩИНА ВЕЛИКО ТЪРНОВО, ЕГН/БУЛСТАТ: 000133634 - няма непогасени задължения за имота

Удостоверението за данъчна оценка е валидно до 31.12.2021 г.

Прехвърлянето или учредяването на вещни права върху недвижими имоти или наследствени права, включващи недвижими имоти, включването на недвижими имоти или вещни права върху недвижими имоти като непарични вноски в капитала на търговски дружества, вписването на ипотека или особен залог се допуска, ако прехвърлителят, съответно учредителят, ипотекарният длъжник или залогодателят представи декларация, че няма непогасени, подлежащи на принудително изпълнение публични държавни и общински задължения (чл. 264, ал. 1 ДОПК).
Настоящото се издава по искане Вх. № 5401000069/05.01.2021 г., за да послужи пред

Удостоверението се издава по данни на ОБЩИНА ВЕЛИКО ТЪРНОВО актуални към 05.01.2021 г.

Подпис:
Издава: Марина Йорданова
младши експерт



ИНВЕСТСТРОЙ-92 ЕООД

гр.Велико Търново 5000, ул."Росица" № 1
Тел. 062 625927; факс: 062 621839
e-mail: investstroi@abv.bg



Сертифицирана по ISO
9001:2008, Certificated
Q100901;
ISO 14001:2004,
Certificated № 23261; BS
OHSAS 18001:2007,
Certificated № 23261

ЕКСПЕРТНА ОЦЕНКА

НА

ПОЗЕМЛЕН ИМОТ № 527.5 /Земи по § 4 ПЗР на ЗСПЗЗ/ по плана на новообразуваните имоти на село Габровци, с площ 2012 кв.м., девета категория, местност „ ПОД ПЪТЯ - Шодековци” в землището на село Габровци, актуван с Акт за частна общинска собственост № 7094 от 02.11.2020г., вписан в Службата по вписвания РС гр. В.Търново с вх.№ 8166 от 06.11.2020г.

**ВЪЗЛОЖИТЕЛ: Община Велико Търново. ЕИК по Булетат – 000133634.
Възлагателно писмо №5300-673.146 # 1 /01.12.2020г.**

ИЗПЪЛНИТЕЛ: Лицензиран оценител от ”Инвестстрой-92” ЕООД град В.Търново, улица „Росица” №1

Обект на оценката: ПОЗЕМЛЕН ИМОТ № 527.5 /Земи по § 4 ПЗР на ЗСПЗЗ/ по плана на новообразуваните имоти на село Габровци, с площ 2012 кв.м., девета категория, местност „ ПОД ПЪТЯ - Шодековци” в землището на село Габровци, актуван с Акт за частна общинска собственост № 7094 от 02.11.2020г., вписан в Службата по вписвания РС гр. В.Търново с вх.№ 8166 от 06.11.2020г.

Предназначение на оценката: Предназначение на оценката е да се определи справедливата пазарна стойност на недвижимия имот за нуждите на възложителя.

Пазарна стойност на имота без ДДС е: 7 203 лв.

Дата на оценката: 04.12.2020г.

Лицензиран оценител:


**Христо Днев гр.В.Търново лицензиран
оценител със сертификат за оценителска правоспособност. Рег. №810100117 от
11 март 2011 год. за оценка на земеделски земи и трайни насаждения**



РЕПУБЛИКА БЪЛГАРИЯ

МИНИСТЕРСТВО НА РЕГИОНАЛНОТО РАЗВИТИЕ И БЛАГОУСТРОЙСТВОТО И
МИНИСТЕРСТВОТО НА ПРАВОСЪДИЕТО
ОБЩИНА ВЕЛИКО ТЪРНОВО ОБЛАСТ ВЕЛИКО ТЪРНОВО

Служба по вписванията гр. Велико Търново
Вх. рег. № 8166
Актьо № 20
Том 20
Дело № 20
Партична книга № 20
Имотна карта



Вписване по ЗС/ПВ кв. №
Служба по вписванията

СЪДИЯ ПО ВПИСВАНИЯТА:

.....
(име, фамилия)

АКТ № 7094

ЗА ЧАСТНА ОБЩИНСКА СОБСТВЕНОСТ

ДАТА НА СЪСТАВЯНЕ	02.11.2020 г.
ПРАВНО ОСНОВАНИЕ	НА ОСНОВАНИЕ - чл.56, ал.1; чл.2, ал.1, т.2 от ЗОС; чл.25, ал.1 от ЗСПЗЗ, §4 от ПЗР на ЗСПЗЗ, Продължава в графа Забележки
ОПИСАНИЕ НА ИМОТА	Изоставени територии за трайни насаждения /Земя по § 4 от ПЗР на ЗСПЗЗ/, представляващи новообразуван поземлен имот № 527.5 /пет две седем точка пет/, с площ 2012 кв.м /две хиляди и дванадесет квадратни метра/, Девета категория, местност "ПОД ПЪТЯ - Шодековци" в землището на с. Габровци.
ПОСОНАХОЖДЕНИЕ	с. Габровци, Община Велико Търново, местност "Под пътя - Шодековци" ПИ № 527.5 Продължава в графа Забележки
ОГРЕДКА НА ИМОТА	СЕВЕР: Землищна граница ИЗТОК: ПИ №№ 527.6 - Тр. насаждения; 527.16 - Тр. насаждения; ЮГ: ПИ № 527.13 - Тр. насаждения; ЗАПАД: ПИ № 527.4 - Тр. насаждения
ПЪРВОНАЧАЛНА ОЦЕНКА НА ИМОТА ВЪВ ВРЕМЕТО НА НЕГОВАТА ПРЕДАВАНЕ НА	82,40 лв. /осемдесет и два лева и четиридесет стотинки/

7. СЪСОБСТВЕНИЦИ	
8. НОМЕР И ДАТА НА СЪСТАВЕНИ ПО-РАНО АКТОВЕ	
9. ПРЕДОСТАВЕНИ ПРАВА ЗА УПРАВЛЕНИЕ: Кмет на Община Велико Търново - чл.12, ал.5 от ЗОС.	
10. АКТОСЪСТАВИТЕЛ: ПАВЛИНА ЖЕЛЯЗКОВА - СТАРШИ ЕКСПЕРТ В ОТДЕЛ "УС" <div style="text-align: right;">..... (Подпис)</div>	
11. ЗАБЕЛЕЖКИ: Към графа 2. Правно основание Скица №80-201-67/23.10.2020 г. и Удостоверение за характеристики на имота №1585/13.10.2020г. на Община Велико Търново, Удостоверение №5401004963/29.10.2020г. за данчна оценка на имота Към графа 4. Местонахождение на имота Със Заповед № СА-02-11-22/10.04.2007 г. на на Областен управител гр.Велико Търново е одобрен плана на новообразуваните имоти на с. Габровци.	

СКИЦА

№ 80-201-67/23 10 20.

М 1:1000

На новообразуван имот № 5, кадастрален район 527 по ПНИ на с.ГАБРОВЦИ, код по ЕКАТТЕ: 14235, община ВЕЛИКО ТЪРНОВО, одобрен със заповед № СА-02-11-22 от 10.04.2007 г. на ОБЛАСТЕН УПРАВИТЕЛ на област ВЕЛИКО ТЪРНОВО.

Новообразуваният имот е собственост на:

1. ОБЩИНА ВЕЛИКО ТЪРНОВО-64, номер 5013, гр.ВЕЛИКО ТЪРНОВО, пл. "МАЙКА БЪЛГАРИЯ" № 2, п.код:5000

Документ: № от г.

Площ на новообразувания имот: 2.012

Вид територия :Селско стопанство

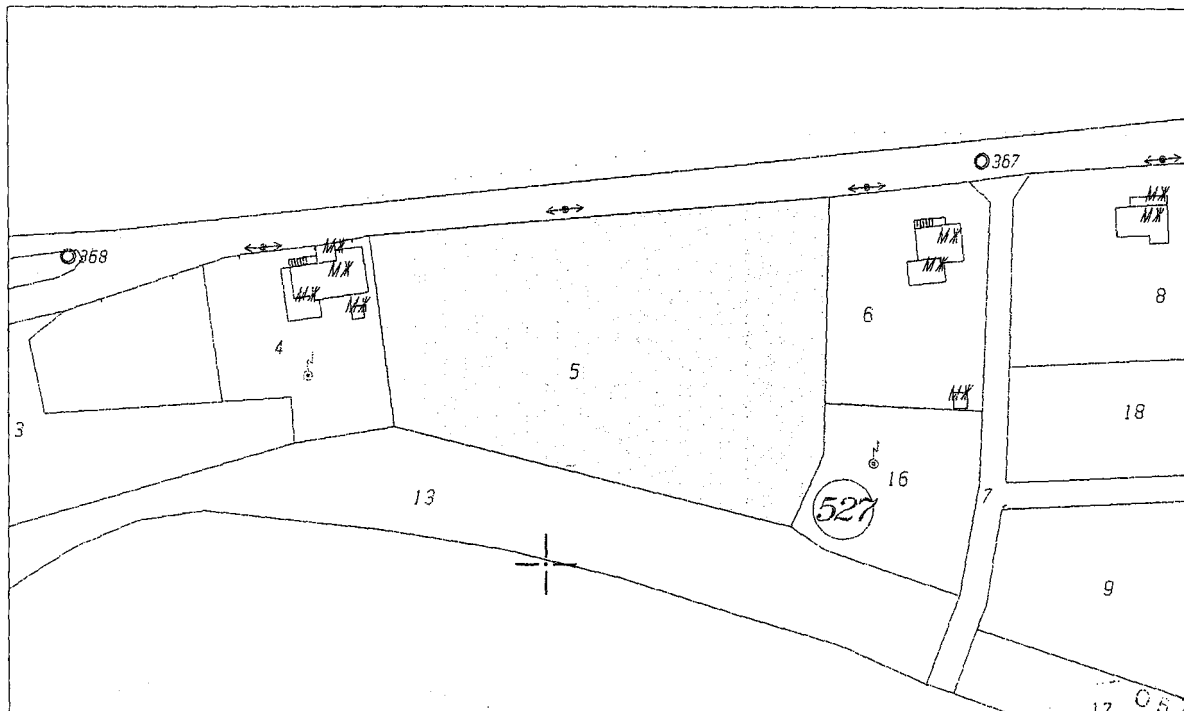
Вид собственост: Частна

Категория на имота: IX

НТП : Изоставени територии за трайни насаждения

Парцелът се намира в местността местност ПОД ПЪТЯ - Шодековци при граници и съседи:

1. 05270004 Тр. насаждения
2. 05270013 Тр. насаждения
3. 05270016 Тр. насаждения
4. 05270006 Тр. насаждения
5. Землищна граница



17 ОБЩИНА
гр. В. Търново

Начертал: *И. Ивандова*

Проверил: *И. Ивандова*

Заверил: *И. Ивандова*

/инж. В. Миткова/

Скицата е съставена с помощта на ОСВ.
СА.У.Н.

Съгласуван
/Директор Проектна "ОП" /



ОБЛАСТ В.ТЪРНОВО
ОБЩИНА ВЕЛИКО ТЪРНОВО
ДИРЕКЦИЯ МДТ
5000 гр.ВЕЛИКО ТЪРНОВО пл.МАЙКА БЪЛГАРИЯ N: 2

Вх. № 5401000065 / 05.01.2021 г.

УДОСТОВЕРЕНИЕ ЗА ДАНЪЧНА ОЦЕНКА ПО ЧЛ.264, АЛ.1 ОТ ДОПК

Настоящото удостоверение се издава на основание чл. 3 от Приложение № 2 към ЗМДТ и чл. 264, ал. 1 от ДОПК на

ОБЩИНА ВЕЛИКО ТЪРНОВО

ЕИК по БУЛСТАТ 000133634

Адрес за кореспонденция
пл. МАЙКА БЪЛГАРИЯ № 2, гр. ВЕЛИКО ТЪРНОВО 5000

Заставам за уверение на това, че съгласно нормите за оценка по Приложение №2 от ЗМДТ за имот находящ се в 5051 с.ГАБРОВЦИ , описание на земята: м-ст"Под Пътя - Шодековци" и представляващ - земеделска земя

Вид зем. земя	Идентификатор	Категория	Площ, кв.м	Дан. оценка лв.
Трайни насаждения	14235.527.16	Категория IX	469.00	19.20

данъчната оценка на гореописания имот е: 19.20 лв. словом:
ДЕВЕТНАДЕСЕТ ЛВ. И 20 СТ.

На основание чл.264, ал.1 от ДОПК, след извършена проверка удостоверявам, че лицата - собственици
ОБЩИНА ВЕЛИКО ТЪРНОВО, ЕГН/БУЛСТАТ: 000133634 - няма непогасени задължения за имота

Удостоверението за данъчна оценка е валидно до 31.12.2021 г.

Прехвърлянето или учредяването на вещни права върху недвижими имоти или наследствени права, включващи недвижими имоти, включването на недвижими имоти или вещни права върху недвижими имоти като непарични вноски в капитала на търговски дружества, вписването на ипотека или особен залог се допуска, ако прехвърлителят, съответно учредителят, ипотекарният длъжник или залогодателят представи декларация, че няма непогасени, подлежащи на принудително изпълнение публични държавни и общински задължения (чл. 264, ал. 1 ДОПК).

Настоящото се издава по искане Вх. № 5401000065/05.01.2021 г. за да послужи пред

Удостоверението се издава по данни на ОБЩИНА ВЕЛИКО ТЪРНОВО, актуални към 05.01.2021 г.

Подпис:
Издам: Марина Йорданова
младши експерт



ИНВЕСТСТРОЙ-92 ЕООД

гр.Велико Търново 5000, ул."Росица" № 1
Тел. 062 625927; факс: 062 621839
e-mail: investstroj@abv.bg



Сертифицирана по ISO
9001:2008, Certified
Q100901;
ISO 14001:2004,
Certificated № 23261; BS
OHSAS 18001:2007,
Certificated № 23261

ЕКСПЕРТНА ОЦЕНКА

НА

ПОЗЕМЛЕН ИМОТ № 527.16 /Земи по § 4 ПЗР на ЗСПЗЗ/ по плана на новообразуваните имоти на село Габровци, с площ 469 кв.м., девета категория, местност „ ПОД ПЪТЯ - Шодековци” в землището на село Габровци, актуван с Акт за частна общинска собственост № 7095 от 02.11.2020г., вписан в Службата по вписвания РС гр. В.Търново с вх.№ 8167 от 05.11.2020г.

**ВЪЗЛОЖИТЕЛ: Община Велико Търново. ЕИК по Булстат – 000133634.
Възлагателно писмо №5300-673.147 # 1 /01.12.2020г.**

ИЗПЪЛНИТЕЛ: Лицензиран оценител от "Инвестстрой-92" ЕООД град В.Търново, улица „Росица” №1

Обект на оценката: ПОЗЕМЛЕН ИМОТ № 527.16 /Земи по § 4 ПЗР на ЗСПЗЗ/ по плана на новообразуваните имоти на село Габровци, с площ 469 кв.м., девета категория, местност „ ПОД ПЪТЯ - Шодековци” в землището на село Габровци, актуван с Акт за частна общинска собственост № 7095 от 02.11.2020г., вписан в Службата по вписвания РС гр. В.Търново с вх.№ 8167 от 05.11.2020г

Предназначение на оценката: Предназначение на оценката е да се определи справедливата пазарна стойност на недвижимия имот за нуждите на възложителя.

**Пазарна стойност на имота без ДДС е: 1524лв. /хиляда петстотин двадесет и четири лв./
Дата на оценката: 04.12.2020г.**

Лицензиран оценител:

Христо Денев гр.В.Търново ул."Зеленка" № 86 А лицензиран оценител със сертификат за оценителска правоспособност. Рег. №810100117 от 11 март 2011 год. за оценка на земеделски земи и трайни насаждения



Служба по вписванията гр. Велико Търново

Вх. рег. № 8167

29 том XI

РЕПУБЛИКА БЪЛГАРИЯ
МИНИСТЕРСТВО НА РЕГИОНАЛНОТО РАЗВИТИЕ И БЛАГОУСТРОЙСТВОТО И

МИНИСТЕРСТВО НА ПРАВОСЪДИЕТО
ОБЩИНА ВЕЛИКО ТЪРНОВО ОБЛАСТ ВЕЛИКО ТЪРНОВО

ПРЪЖДАВАМ:



Съдия по вписванията:
Вписване по ЗС/ПВ
Служба по вписванията:

ИМЕНА НА ОБЩИНА:
ЕК. ДАНИЕЛ ДИАНОВ
(име, фамилия)


СЪДИЯ ПО ВПИСВАНИЯТА:
.....
(име, фамилия)

АКТ № 7095
ЗА ЧАСТНА ОБЩИНСКА СОБСТВЕНОСТ

Стр 36
7095

ДАТА НА СЪСТАВЯНЕ	02.11.2020 г.
ПРАВНО ОСНОВАНИЕ	НА ОСНОВАНИЕ - чл.56, ал.1; чл.2, ал.1, т.2 от ЗОС; чл.25, ал.1 от ЗСПЗЗ, §4 от ПЗР на ЗСПЗЗ, Продължава в графа Забележки
ДЕТАЛНО ОПИСАНИЕ НА ИМОТА	Използвани територии заети от трайни насаждения /Земя по § 4 от ПЗР на ЗСПЗЗ/, представляващи новообразуван поземлен имот №527.16 /пет две седем точка едно шест/, с площ 469 кв.м /четирисотин шестдесет и девет квадратни метра/, Девета категория, местност "ПОД ПЪТЯ - Шодековци" в землището на с. Габровци.
МЕСТОНАХОЖДЕНИЕ НА ИМОТА	с. Габровци, Община Велико Търново, местност "Под пътя - Шодековци" ПИ № 527.16 Продължава в графа Забележки
ГРАНИЦИ НА ИМОТА	СЕВЕР: ПИ № 527.6 - Тр. насаждения; ИЗТОК: ПИ № 527.7 - Полски път ЮГ: ПИ № 527.13 - Тр. насаждения; ЗАПАД: 527.5 - Изостав. тр. насаждения
КАТЕГОРИЧНА ОЦЕНКА НА ИМОТА КЪМ МОМЕНТА НА ПРЪЖДАВАНЕ НА ИМОТА	19,20 лв. /деветнадесет лева и двадесет стотинки/

7. СЪСОБСТВЕНИЦИ	
8. НОМЕР И ДАТА НА СЪСТАВЕНИ ПО-РАНО АКТОВЕ	
9. ПРЕДОСТАВЕНИ ПРАВА ЗА УПРАВЛЕНИЕ: Кмет на Община Велико Търново - чл.12, ал.5 от ЗОС.	
10. АКТОСЪСТАВИТЕЛ: ПАВЛИНА ЖЕЛЯЗКОВА - СТАРШИ ЕКСПЕРТ В ОТДЕЛ "УС" (Подпис)	
11. ЗАБЕЛЕЖКИ: Към графа 2. Правно основание Скица №80-201-68/23.10.2020 г. и Удостоверение за характеристики на имота №1584/13.10.2020г. на Община Велико Търново, Удостоверение №5401004964/29.10.2020г. за данч оценка на имота Към графа 4. Местонахождение на имота Със Заповед № СА-02-11-22/10.04.2007 г. на на Областен управител гр. Велико Търново е одобрен плана на новообразуваните имоти на с. Габровци.	



№ 80-201-68/23 10.20.

М 1:1000

На новообразуван имот № 16, кадастрален район 527 по ПНИ на с.ГАБРОВЦИ, код по ЕКАТТЕ: 14235, община ВЕЛИКО ТЪРНОВО, одобрен със заповед № СА-02-11-22 от 10.04.2007 г. на ОБЛАСТЕН УПРАВИТЕЛ на област ВЕЛИКО ТЪРНОВО.

Новообразуваният имот е собственост на:

1. ОБЩИНА ВЕЛИКО ТЪРНОВО-§4, номер 5013, гр.ВЕЛИКО ТЪРНОВО, пл. "МАЙКА БЪЛГАРИЯ" № 2, п.код:5000

Документ: № от г.

Площ на новообразувания имот: 0.469

Вид територия :Селско стопанство

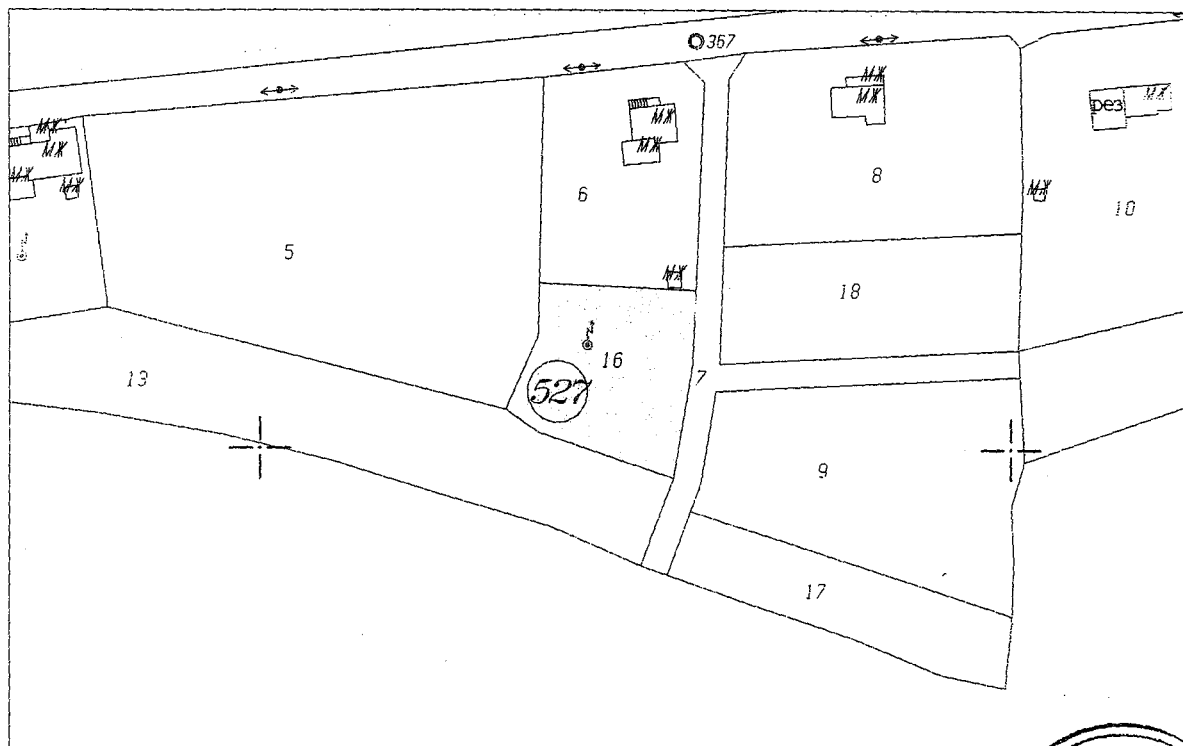
Вид собственост: Частна

Категория на имота: IX

НП : Използвани територии, заети с трайни насаждения

Парцелът се намира в местността местност ПОД ПЪТЯ - Шодековци при граници и съсед:

1. 05270005 Изостав. тр. нас.
2. 05270013 Тр. насаждения
3. 05270007 Полски път
4. 05270006 Тр. насаждения



Начертан

Проверил:

Заверил:

/инж. В. Миткова/

Скицата е платена с квитанция

056.


СЛУЖ.

Съгласува:

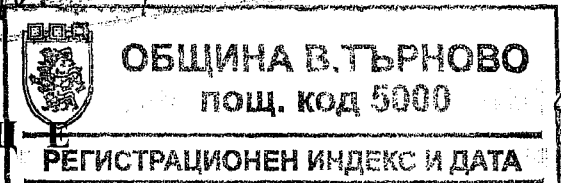
/Директор Дирекция "ОТ"

КМЕТСТВО с.ГАБРОВЦИ общ.В.ТЪРНОВО

**ДО КМЕТА
НА ОБЩИНА В.ТЪРНОВО
ИНЖ. ДАНИЕЛ ПАНОВ**



С Т А Н О В И Щ Е



от Христо Медникаров
кметски наместник с.Габровци

1030-00-19 #1/18.11.2020г.

ОТНОСНО: Ваше писмо № 1030-00-20/12.11.2020


Кметство с.Габровци дава положително становище относно продажбата на новообразуван имот №16 ,кадастрален район 527 по ПНИ на с. Габровци в местност „ПОД ПЪТЯ- ШОДЕКОВЦИ” с площ 469кв. м. , собственост на община В.Търново.

Км.наместник :.....
/Х.Медникаров/




КМЕТСКО НАМЕСТНИЧЕСТВО с.ГАБРОВЦИ общ.В.ТЪРНОВО

ДО
Г-Н КМЕТА
НА ОБЩИНА В.ТЪРНОВО
ИНЖ. ДАНИЕЛ ПАНОВ



С Т А Н О В И Щ Е

от Христо Медникаров
кметски наместник с.Габровци



ОТНОСНО: Ваше писмо № 1030-00-19/12.11.2020

Кметсво с.Габровци дава положително становище относно продажбата на новообразуван имот №5 ,кадастрален район 527 по ПНИ на с. Габровци в местност „ПОД ПЪТЯ- ШОДЕКОВЦИ” с площ 2012кв. м. , собственост на община В.Търново.

Христо Медникаров

Км.наместник :
/Х.Медникаров/

