

Севлиево

км 125+000

21

135

край /ръб/ на същ. асфалтово платно за движение

км 125+100

същ. разделителна ивица

път I-4 (Севлиево - В. Търново)

км 125+1

съществуващо локално платно

одобрено локално платно

ново локално платно

ново локално платно

ограничителна система

ограничителна система

имотна граница по КК

зелена ивица

225

15

470

Магазин GardenMAX  
ЕТ „СТОРУМ - СТОЯН КЮЧУКОВ“

106

293

296

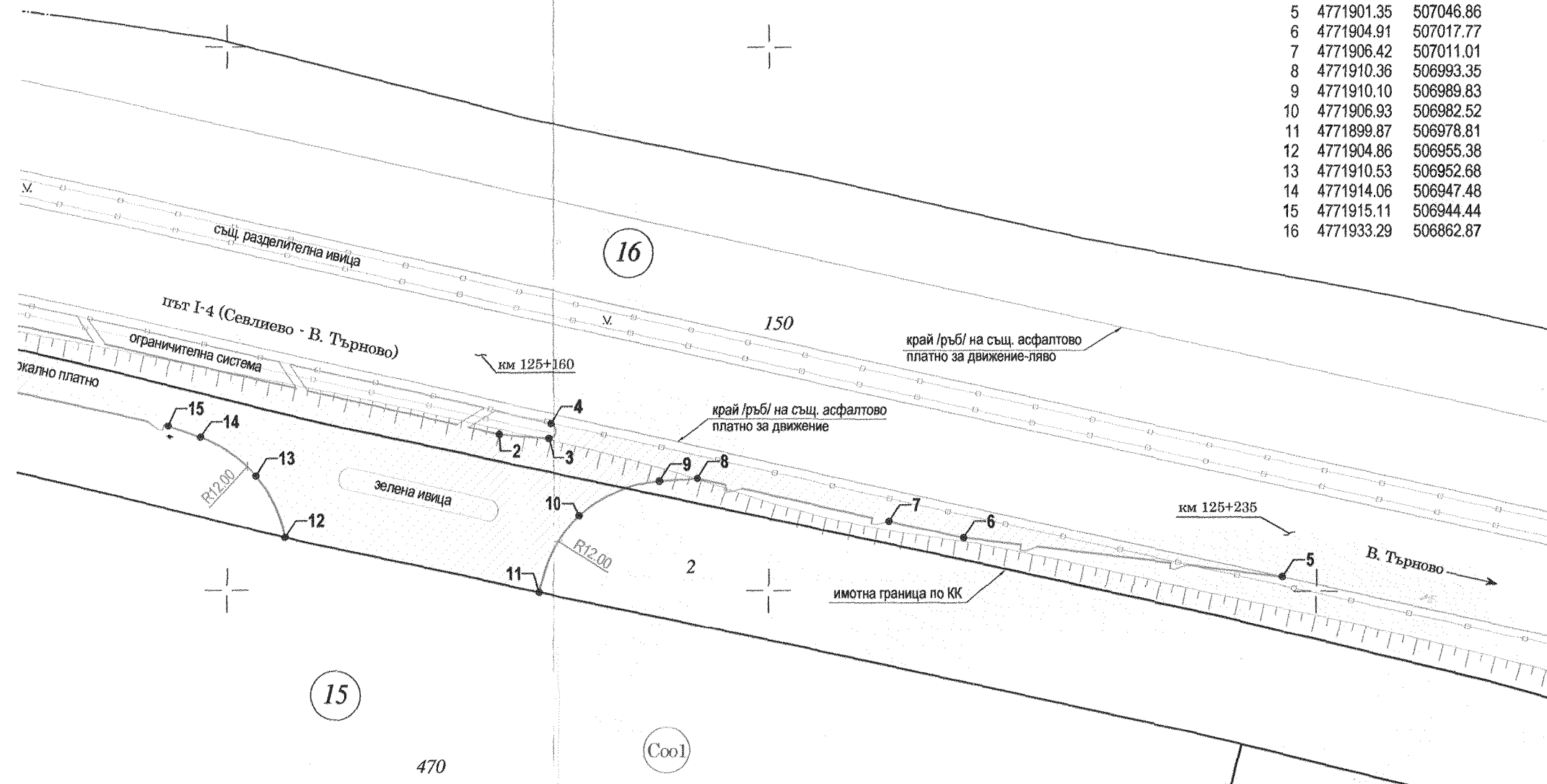
з-ще с. Теленик  
з-ще гр. В. Търново

3

A

Кадастрална координатна система 2005

№	X	Y
1	4771939.31	506864.49
2	4771914.39	506975.04
3	4771913.99	506979.64
4	4771915.38	506979.86
5	4771901.35	507046.86
6	4771904.91	507017.77
7	4771906.42	507011.01
8	4771910.36	506993.35
9	4771910.10	506989.83
10	4771906.93	506982.52
11	4771899.87	506978.81
12	4771904.86	506955.38
13	4771910.53	506952.68
14	4771914.06	506947.48
15	4771915.11	506944.44
16	4771933.29	506862.87



**ПРОЕКТ ЗА ПУП - ПАРЦЕЛАРЕН ПЛАН**  
 за елементите на техническата инфраструктура  
 извън урбанизирана територия

Обект: **Пътна връзка за осъществяване на транспортен достъп до поземлен имот 10447.15.470, землище на гр. Велико Търново**

Част: **Геодезия**                      Фаза: **Окончателен проект**

Чертеж : **Парцеларен план**

Проектант: **инж. Ст. Станев**

**ЛЕГЕНДА**

	Съществуващо локално платно
	Ново трасе на локално платно
	Одобрено трасе на локално платно
	Мантинела
	Номер на чупка на трасе

Чертеж №: <b>2-2</b>	 Секция: ПП Част на проекта за устройството на ПП
Лист 297x594: <b>1/1</b>	
Мащаб: <b>1:500</b>	
Дата: <b>2020 г.</b>	
Възложител: <b>„ТОМИ КОМЕРС“ ЕООД</b>	

59.11

← Севлиево

124+920

124+940

124+960

124+980

125+000

125+020

125+040

съществуваща ограничителна система

път I-4 (Севлиево)

M3 0.10/3/6

ПМ № 10/кк № 150

B1

ограничителна система

одобрено локално платно

M3 0.20/2/4

съществуваща  
визуална  
корекционна  
маркировка

M15

съществуващо локално платно

съществуващи  
пътни  
знаци  
G83  
G11

225

225

B2  
B2 съществуващи  
пътни  
знаци

224

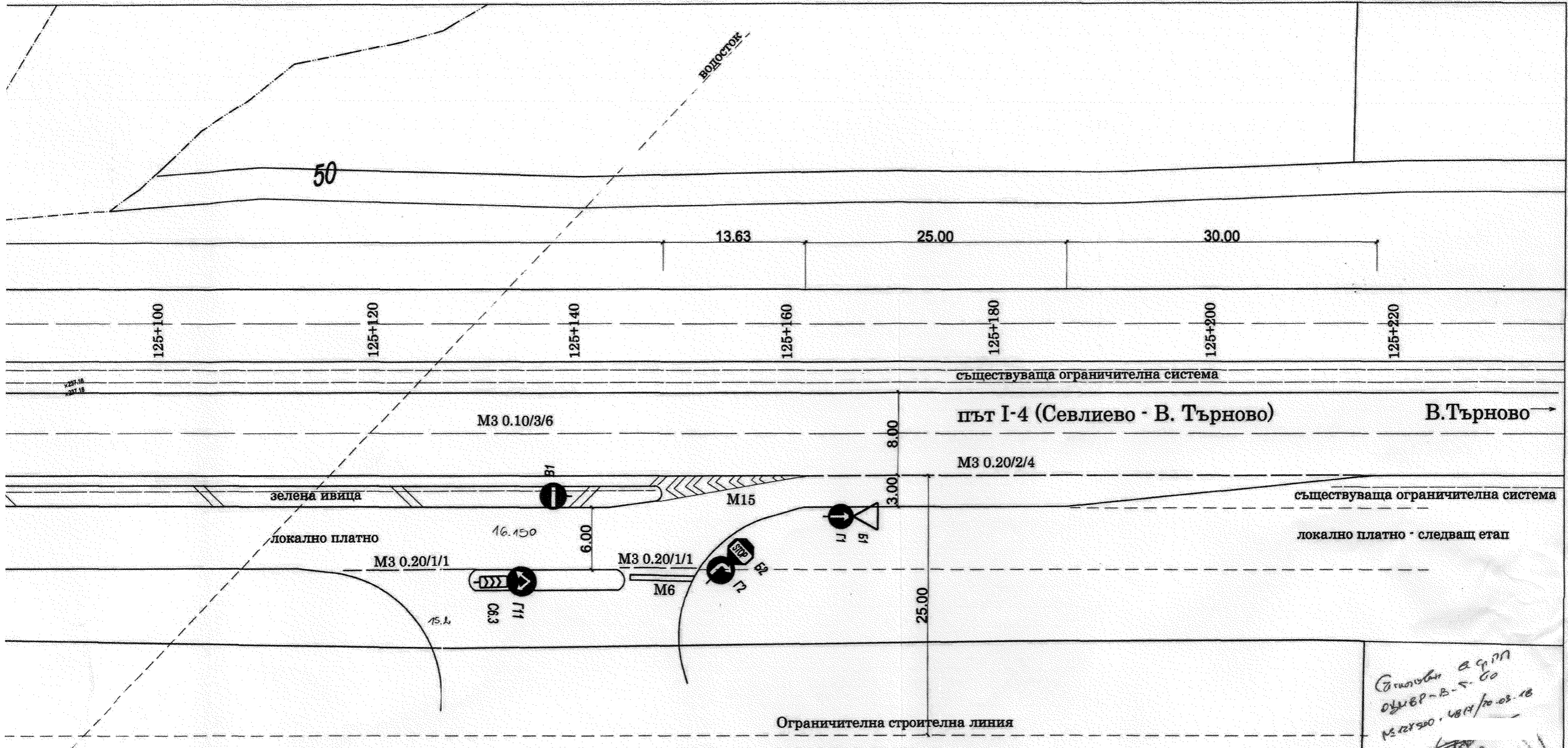
2

2

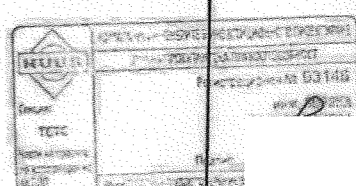

106

293

1



Станован в гр. П  
 ОУИВР-В-5-60  
 М. 127500, 18/11/20.02.18



266  
266

15

<b>ПУП - ПЛАН ЗА ЗАСТРОЯВАНЕ</b>			
обект:	Автосервиз, складове и магазин в поземлен имот 10447.15.470, землището на гр. Велико Търново		
част:	Пътна		
чертеж:	Организация на движението		лист: 7
възложител:	"ТОМИ КОМЕРС" ЕООД		
проектант:	инж. Борян	Цанова	
фаза: КТП			дата: 02. 2019г.

470

470

470