

**ОБЩИНА В. ТЪРНОВО**  
ПОЩ. КОД 5000

РЕГИСТРАЦИОНЕН ИНДЕКС И ДАТА

09-00-766/16.10.2020

ДО  
**ВЕЛИКОТЪРНОВСКИ  
ОБЩИНСКИ СЪВЕТ**  
гр. ВЕЛИКО ТЪРНОВО

**ВЕЛИКОТЪРНОВСКИ  
ОБЩИНСКИ СЪВЕТ**

РЕГИСТРАЦИОНЕН ИНДЕКС И ДАТА

Вх. № 801 / 16.10.2020

до: ПК в УТД - в  
ПК в ЗМС

**ДОКЛАД**  
от инж. **ДАНИЕЛ ДИМИТРОВ ПАНОВ**  
**КМЕТ НА ОБЩИНА ВЕЛИКО ТЪРНОВО**

16.10.20 1

**ОТНОСНО:** Одобряване на Проект за подробен устройствен план - план за регулация и план за застрояване /ПУП-ПРЗ/ в обхвата на ПИ с идентификатори №№ 65200.126.677, 65200.678, 65200.126.679 и 65200.126.815 по КККР на с. Самоводене, м. „До село“, общ. Велико Търново.

**УВАЖАЕМИ ОБЩИНСКИ СЪВЕТНИЦИ,**

Със заявление с вх. рег. индекс и дата 94АА-7601-1/20.03.2020г. от Александър Иванов, с адрес: гр. Велико Търново, ул. ,

Ивайло Бобев, с адрес: с. Самоводене, ул. , общ. Велико Търново е представен проект за подробен устройствен план - план за регулация и план за застрояване /ПУП-ПРЗ/ и план-схеми за водоснабдяване и електроснабдяване в обхвата на ПИ с идентификатори № № 65200.126. , 65200.126. , 65200.126. ) и 65200.126. по КККР на с. Самоводене, местност „ „ „, общ. Велико Търново.

Проектирането е допуснато въз основа на одобрено техническо задание разрешение за изработване на ПУП - ПРЗ за ПИ с идентификатори № № 65200.126.677, 65200.126 , 65200.126. и 65200.126. по КККР на с. Самоводене, местност „ „ „, общ. Велико Търново, съгласно Решение № 117 от протокол № 5 от заседание на Великотърновския общински съвет, проведено на 30.01.2020г.

Проектнопредложението е съгласувано с РИОСВ Велико Търново с писма с изх. № 3166/19.08.2016г. и № 1668(1)/04.06.2019г. Представени са предварителни становища с изх. №№ ПУПРОК-2513/08.05.2019г. и ПУПРОК-1557/12.03.2020г. на „Електроразпределение Север“ АД, Здравни заключения с изх. №№ РД-259-6/07.04.2020г. и РД-259-7/07.04.2020г. на директора на РЗИ-Велико Търново, Удостоверения за поливност с №№№ ПД-04-28-ВТ от 01.08.2016г., ПД-04-29-ВТ от 01.08.2016г. и ПД-04-30-ВТ от 01.08.2016г. на „Напоителни системи“ ЕАД и съгласувани на 26.05.2020г. схеми за водоснабдяване на имотите от „Вик Йовковци“ ООД.

Допуснатото проектиране на Проект за подробен устройствен план - план за регулация и план за застрояване /ПУП-ПРЗ/ в обхвата на ПИ с идентификатори № № 65200.126. , 65200.126. , 65200.126. ) и 65200.126. по КККР на с. Самоводене, местност „ „ „, общ. Велико Търново е за обединяване на първите три имота в един общ УПИ I-126.850 /с проектен № 65200.126.850/, с функционално предназначение и отреждане „за жилищни нужди“, промяна на границата на урбанизираната територия на с. Самоводене, като новообразуваният имот се включи в регулационните граници към кв.59; създаване на улица с о.т. о.т. 121-368-3686-368а-122а-122; промяна на границата на урбанизираната територия на с. Самоводене, като новообразуваният имот №

65200.126.815 се включи в регулационните граници към кв.60 и обособяване на УПИ III-126.815, с отреждане „за жилищни нужди“, по съществуващите кадастрални имотни граници.

За проекта има изразено положително становище на Кмета на с. Самоводене с вх.рег.индекс и дата № 94AA-7601-1#7/08.01.2020г. Проектът е обявен на заинтересованите лица с обявление, публикувано в „Държавен вестник“ в брой 68/31.07.2020г., стр. 66, на интернет страницата на Общината и на таблото за съобщения в Център за административно обслужване и в законоустановения срок не са постъпили възражения.

Същият е разгледан и приет с Решение № 25 от Протокол № 2/04.06.2020г. на Експертния съвет по устройство на територията при Община Велико Търново.

Предвид гореизложеното, предлагам Великотърновския общински съвет да вземе следното,

### РЕШЕНИЕ :

На основание чл.21, ал.1, т.11 от ЗМСМА; чл.129, ал.1 и чл. 110, ал.1, т.1 от ЗУТ и решение № 25 от Протокол № 2/04.06.2020г на Експертния съвет по устройство на територията при Община Велико Търново, Великотърновския общински съвет одобрява:

I. 1. Проект за подробен устройствен план-план за регулация за ПИ с идентификатори № № 65200.126.677, 65200.126.678, 65200.126.679 по КККР на с. Самоводене, местност „ „, общ. Велико Търново:

-обединяване на трите имота в един общ УПИ I-126.850 /с проектен № 65200.126.850/, с функционално предназначение и отреждане „за жилищни нужди“,

-промяна на границата на урбанизираната територия на с. Самоводене, като новообразуваният имот се включи в регулационните граници към кв.59,

-създаване на улица с о.т. о.т. 121-368-3686-368а-122а-122,

съгласно отразените в графичната част на проекта зачерквания, надписи и цифри със син цвят.

2. Проект за подробен устройствен план-план за застрояване за ПИ с идентификатори № № 65200.126. 65200.126 65200.126. по КККР на с. Самоводене, общ. Велико Търново:

-промяна предназначението на ПИ с идентификатори № № 65200.126. , 65200.126. , 65200.126. от земеделска територия с НТП „нива“ в урбанизирана територия с НТП „за жилищни нужди“;

-за новообразуван УПИ I-126.850 „за жилищни нужди“ се определят следните градоустройствени показатели: височина (Н) - max. 10м, плътност на застрояване - max. - 60%; коефициент на интензивност /Кинт/ - max.1.2 и озеленена площ - min. 40%; начин на застрояване - свободно; линии на застрояване - ограничителни.

II. 1. Проект за подробен устройствен план-план за регулация за ПИ с идентификатор № 65200.126. по КККР на с. Самоводене, местност „ „, общ. Велико Търново:

-промяна на границата на урбанизираната територия на с. Самоводене, като новообразуваният имот № 65200.126. се включи в регулационните граници към кв.60,

-обособяване на УПИ III-126.815, с отреждане „за жилищни нужди“, по съществуващите кадастрални имотни граници,

съгласно надписи и цифри със син цвят, отразени в графичната част на проекта.

2. Проект за подробен устройствен план-план за застрояване за новообразуван

УПИ III-126.815, „за жилищни нужди“ по плана на с. Самоводене, общ. Велико Търново:

-промяна предназначението на имота от земеделска територия с НТП „нива“ в урбанизирана територия с НТП „за жилищни нужди“;

-определят се следните градоустройствени показатели: височина (Н) - max. 10м, плътност на застрояване - max. - 60%; коефициент на интензивност /Кинт/ - max.1.2 и озеленена площ - min. 40%; начин на застрояване - свободно; линии на застрояване - ограничителни.

III. План-схема за водоснабдяване на новообразувани УПИ I-126.850 и УПИ III-126.815, и двата с отреждане „за жилищни нужди“ по КККР на с. Самоводене, общ. Велико Търново, местност „До село“.

IV. План-схема за електроснабдяване на новообразувани УПИ I-126.850 и УПИ III-126.815, и двата с отреждане „за жилищни нужди“ по КККР на с. Самоводене, общ. Велико Търново, местност „До село“.

На основание чл. 215 от ЗУТ решението подлежи на обжалване в 30-дневен срок от обнародването му в „Държавен вестник“, чрез Кмета на Община Велико Търново пред Великотърновския административен съд.

инж. ДАНИЕЛ ПАНОВ  
Кмет на Община Велико Търново



съгласували:

арх. Николай Малаков

главен архитект на Община Велико Търново

Десислава Йонкова

директор дирекция ПОУС

инж. Валентина Миткова

началник отдел ТР, дирекция СУТ

Теодора Станчева

началник отдел УТ, дирекция СУТ

изготвил: Цветомила Крочева, мл. експерт, дирекция СУТ



## ОБЩИНА ВЕЛИКО ТЪРНОВО

### ЕКСПЕРТЕН СЪВЕТ ПО УСТРОЙСТВО НА ТЕРИТОРИЯТА

Препис - извлечение от Протокол № 2  
от 04.06.2020г. на Експертен съвет  
по Устройство на територията при  
община Велико Търново, Решение № 25

По т. 4. Проект за подробен устройствен план-план за регулация и план за застрояване /ЛУП-ПРЗ/: за ПИ с идентификатори №№ 65200.126.1, 65200.126.2 и 65200.126.3 по КККР на с. Самоводене, общ. Велико Търново, с цел създаване на устройствена основа за обединяването на ПИ в общ УПИ I-126.850 „за жилищни нужди“, промяна на предназначението на ПИ от земеделска територия с НТП „нива“ в урбанизирана територия с НТП „за жилищни нужди“ и въвеждане на режим на застрояване; и за ПИ с идентификатор № 65200.126.4 по КККР на с. Самоводене, общ. Велико Търново, с цел създаване на устройствена основа за обособяване на УПИ III-126.815 „за жилищни нужди“ по КККР на с. Самоводене, общ. Велико Търново, промяна предназначението на ПИ по реда на ЗОЗЗ от земеделска територия с НТП „нива“ в урбанизирана територия с НТП „за жилищни нужди“ и въвеждане на режим за застрояване.

Вносители - Ивайло ..... Бобев, Александър Иванов

Проектанти - арх. Пламен Цанев, инж. Тихомир Панов

Докладвал - Стефан Панов

В резултат на разглеждане на проектните материали и станалите разисквания Експертният съвет по устройство на територията взе следното

### **РЕШЕНИЕ: № 25**

Приема и предлага Великотърновския общински съвет да одобри на основание чл.21, ал.1, т.11 от ЗМСМА; чл.129, ал.1 и чл.110, ал.1, т.1 от ЗУТ:

I. 1. Проект за подробен устройствен план-план за регулация за ПИ с идентификатори № № 65200.126.1, 65200.126.2, 65200.126.3 по КККР на с. Самоводене, местност „...“, общ. Велико Търново:

-обединяване на трите имота в един общ УПИ I-126.850 /с проектен № 65200.126.850/, с функционално предназначение и отреждане „за жилищни нужди“,

-промяна на границата на урбанизираната територия на с. Самоводене, като новообразуваният имот се включи в регулационните граници към кв.59,

-създаване на улица с о.т. о.т. 121-368-368б-368а-122а-122,

съгласно отразените в графичната част на проекта зачерквания, надписи и цифри със син цвят.

2. Проект за подробен устройствен план-план за застрояване за ПИ с идентификатори № № 65200.126.677, 65200.126.678, 65200.126.679 по КККР на с. Самоводене, общ. Велико Търново:

-промяна предназначението на ПИ с идентификатори № № 65200.126.1 65200.126. , 65200.126.1 от земеделска територия с НТП „нива“ в урбанизирана територия с НТП „за жилищни нужди“;

-за новообразуван УПИ I-126.850 „за жилищни нужди“ се определят следните градоустройствени показатели: височина (Н) - max. 10м, плътност на застрояване - max. - 60%; коефициент на интензивност /Кинт/ - max.1.2 и озеленена площ - min. 40%; начин на застрояване - свободно; линии на застрояване - ограничителни.

II. 1. Проект за подробен устройствен план-план за регулация за ПИ с идентификатор № 65200.126.815 по КККР на с. Самоводене, местност „До село“, общ. Велико Търново:

-промяна на границата на урбанизираната територия на с. Самоводене, като новообразуваният имот № 65200.126. се включи в регулационните граници към кв.60,

-обособяване на УПИ III-126.815, с отреждане „за жилищни нужди“, по съществуващите кадастрални имотни граници,

съгласно надписи и цифри със син цвят, отразени в графичната част на проекта.

2. Проект за подробен устройствен план-план за застрояване за новообразуван УПИ III-126.815, „за жилищни нужди“ по плана на с. Самоводене, общ. Велико Търново:

-промяна предназначението на имота от земеделска територия с НТП „нива“ в урбанизирана територия с НТП „за жилищни нужди“;

-определят се следните градоустройствени показатели: височина (Н) - max. 10м, плътност на застрояване - max. - 60%; коефициент на интензивност /Кинт/ - max.1.2 и озеленена площ - min. 40%; начин на застрояване - свободно; линии на застрояване - ограничителни.

III. План-схема за водоснабдяване на новообразувани УПИ I-126.850 и УПИ III-126.815, и двата с отреждане „за жилищни нужди“ по КККР на с. Самоводене, общ. Велико Търново, местност „До село“.

IV. План-схема за електроснабдяване на новообразувани УПИ I-126.850 и УПИ III-126.815, и двата с отреждане „за жилищни нужди“ по КККР на с. Самоводене, общ. Велико Търново, местност „До село“.

Подписали:

Председател: /п/

/арх. Николдай Малаков/

Членове: /п/

Техн.секретар: /п/

/Цветомила Кьосева/

Вярно при Община Велико Търново

# ОБЩИНА ВЕЛИКО ТЪРНОВО

## ПРОТОКОЛ

Днес, 26.08.2020 г., служители на Община Велико Търново,:

1. Катя Цветанова – гл. спец. от отдел „УТ“
2. Иво Лазаров – гл. експерт „ИТО“

**Община Велико Търново на основание 128, ал. 3 и ал.5 от ЗУТ съобщава за изработен проект за :**

Подробен устройствен план – план за регулация и план за застрояване за ПИ с 65200.126.677, 65200.126.678, 65200.126.679 по КККР на с. Самоводене, с цел обединяване на трите имота в един нов УПИ I-126.850, „за жилищни нужди“, включването му в регулационните граници на кв. 59, ПУП-ПРЗ за ПИ 65200.126.815 по КККР на с. Самоводене, с цел образуване на нов УПИ I-126.815, „за жилищни нужди“, включването му в регулационните граници на кв. 60, създаване на улица с о.т. 368-368б-368а-122а и градоустройствена основа в съответствие със зона „ниско жилищно застрояване Жм“ и идейна схема за електрозахранване и водоснабдяване за новообразуваните УПИ I-126.850 в кв. 59 и УПИ I-126.815 в кв. 60 по плана на с. Самоводене, община Велико Търново.

Проекта се намира в стая № 520 на Община Велико Търново и може да бъде прегледан от заинтересованите *всеки работен ден от 8.30 до 12.30 часа.*

Поставили обявлението:

1. Катя Цветанова

2. /Иво Лазаров/

# Кметство с. Самоводене , Община Велико Търново



5040 с.Самоводене , община Велико Търново , ул. „Отец Паисий“ №48  
+359 6112 2450 , +359 888289396

Изх №. 07.

1/6/2020

*Handwritten signature*

СЪСТАВИТЕЛ  
ИЗДАВАТЕЛ  
ПОДАВАТЕЛ

94AA-7601-1#7/080120

До  
**АРХ. НИКОЛАЙ МАЛАКОВ**  
ГЛАВЕН АРХИТЕКТ И  
НА ОБЩИНА ВЕЛИКО ТЪРНОВО

*Handwritten signature: Н. С. Малаков*  
*Портето № 14.07.2020*

**УВАЖАЕМИ АРХИТЕКТ МАЛАКОВ,**

Във връзка с получените писма по Заявление с вх.рег.индекс и дата №94AA-7601-1/29.07.2019 г. от Александър Радков Иванов и Заявление с вх.рег.индекс и дата №94ИИ-364-1/27.08.2019 г.от Ивайло Николаев Бобев и имайки в предвид инвестиционните намерения на заявителите , както и желанието им за развитие на с.Самоводене Община Велико Търново давам положително становище.

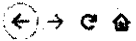
С уважение:



**СТЕФАН МЪГЛОВ**

Кмет на Кметство с.Самоводене  
Кметство с. Самоводене , Община Велико Търново





- Съобщение относно: изработен проект за Частично изменение на Подобен устройствен план - план за застрояване за отреджване на ПИ с идентификатор 83586.43.47 по КККР на с. Шемшево (631,3 KB)
- Съобщение относно: изработен проект за ЧИ на ПУП - план за регулация и план за застрояване за ПИ №58459.106.9 по КККР на с.Присово (2,4 MB)
- Обявление относно: изработен проект за частично изменение на ПУП - план за регулация и план за застрояване за УПИ XVI-512 и УПИ XLV-512 от кв.47 по плана на с.Присово (2,4 MB)
- Обявление относно: изготвен проект за Подобен устройствен план /ПУП/ - План за регулация и застрояване /ПРЗ/ с цел промяна предназначението на част от поземлени имоти ПИ №№46531.12.40 и 46532.16.1 по КК и КР на с.Малки Чифлик (1,1 MB)
- Съобщение относно: Подобен устройствен план - План за застрояване за Поземлен имот с идентификатор 03798.14.128 по КККР на с. Беляковец (779,1 KB)
- Съобщение относно: ПУП - план за регулация за УПИ I-220 и УПИ II-220 „за търговия и услуги“ кв. 140 по кадастралния и регулационен план на с. Ново село (1,3 MB)
- Съобщение относно: Частично изменение на подробен устройствен план - План за регулация за УПИ III - „за наркоти“ от кв. 90 по кадастралния и регулационен план на с. Самоводене (2,1 MB)
- Съобщение относно: изработен проект за частично изменение на ПУП - план за застрояване в обхвата на ПИ с идентификатор №58459.161.1 по КККР на с.Присово (1,2 MB)
- Съобщение за ПУП - План за регулация и частично изменение на план за застрояване в обхвата на ПИ с идентификатори №№ 20242.29.18, 20242.29.19, 20242.29.20, и 20242.29.21 по КККР на град Дебелец, Община Велико Търново - местност „Под Баира“ (1,3 MB)
- Проект за ПУП-ПЗ за ПИ с идентификатор № 20242.39.5 по КККР на гр.Дебелец, местност "Устиго", заедно с план-схеми за ел. и водоснабдяването му (1,1 MB)
- Съобщение относно: План за застрояване за Поземлен имот с идентификатор 03798.19.263 по КККР на с. Беляковец (1,7 MB)
- Съобщение относно: план за регулация и план за застрояване за ПИ с 65200.126.677, 65200.126.678, 65200.126.679 по КККР на с. Самоводене (2,6 MB)
- подробен устройствен план /ПУП/ - План за застрояване в обхват: ПИ с идентификатор № 20242.26.15 по КККР на град Дебелец, Община Велико Търново (721,2 KB)
- Съобщение относно: ЧИ на ПУП - ПР за БУПИ XIV-281, УПИ III-281 и УПИ XIV-281, кв.47 по плана на с.Кълиново (302,6 KB)
- Съобщение относно: подробен устройствен план /ПУП/ - План за застрояване в обхват: ПИ с идентификатор № 20242.26.15 по КККР на град Дебелец (4,1 MB)
- Съобщение относно: изработен проект за частично изменение на ПУП - план за регулация в обхвата на УПИ XI-352а, кв.51 по плана на с.Хотница (436,6 KB)
- Съобщение относно: ЧИ на ПУП-ПР за УПИ XIII-517 и УПИ XIV-517 от кв.48 по плана на с.Присово (507,5 KB)
- Съобщение относно: Подобен устройствен план /ПУП-ПРЗ за УПИ III - „За ТПК Царевец“ от кв.162 /ПИ с идентификатор 10447.513.264 по КККР на гр.Велико Търново (3,9 MB)
- Съобщение относно: План за застрояване в обхвата на Поземлени имоти с идентификатор

- > Профил на купувача
- > Общински съвет
- > Общинско развитие
- > Обществено достъпни електрон...
- > Общинска собственост
- > Селско стопанство
- > Приватизация
- > Правилници и наредби
- > Награди на Община Велико Търн...
- > Инвестиционен справочник
- > Вътрешен одит
- > Сертификация по ISO
- > Въвеждане на общата рамка за о...
- > Регламент на ЕС 2016/679 (GDPR)
- > Местна комисия за борба с граф...
- > Регионална система за управлен...
- > Достъп до информация
- > Сигнала за корупция
- > Власие на сигнал или предложение
- > Избори
- > Анкети
- > Контакти



Безплатно Обаждаие

*Ал. Иванов*

*К. Иванова*

ДО  
КМЕТА НА  
ОБЩИНА В. Търново  
(община/район)

ЗАЯВЛЕНИЕ ОУАА-1601-1/20020  
за одобряване на подробен устройствен план  
(Уникален идентификатор на административната услуга - 2117)

ОТ АЛЕКСАНДЪР ИВАНОВ и ИВАНОВА КОБЕВА  
(посочете трите имена на физическото лице или наименованието на юридическото лице)

ЕГН/ЕИК....., постоянен/настоящ адрес или адрес на  
управление на юридическото лице: гр./с. Смоковце, община.....  
област В. Т. в. ул. (ж.к.) .....

тел....., електронна поща .....

Юридическото лице се представлява от ТРАНССТАВАВАЩИ от СЕРЖИ ПАВЛОВ  
г-н на КАД КОНСУЛТ БООД  
(трите имена на представителя/пълномощника и ЕГН)

№/дата на пълномощното представен

Заявявам желанието си да бъде одобрен приложеният проект за подробен  
устройствен план за ПР, ПУР, ПРЗ, ПЗ, РУП, ПП за смяна презначения  
на земята за жилищни нужди № 126.875 Пл. 126.870  
за имот с идентификатор №/планоснимачен № 126.875 парцел (УПИ)  
№..... квартал № 59, по плана на  
гр./с. Смоковце,  
община В. Т. в., област В. Търново, който се намира  
на адрес: с. Смоковце  
(ж.к., бул., пл., ул., сграда, №, ет., ап.)

Прилагам следните документи:

- Документи, легитимиращи заявителя като заинтересовано лице по смисъла на чл. 124а, ал. 5 от ЗУТ: (отбележете със знак  приложимото)
    - Нотариален акт за собственост;
    - Договор за концесия;
    - Други документи, които са предвидени в специален/специални закон/законои.....
  - Предварителен договор за прехвърляне на собственост.
  - Проект за РУП
- 3 комплекта с части .....

3. Проект за .....  
3 комплекта с части .....

✓ 4. Съгласувано задание по чл. 125, ал. 6 и 7 от ЗУТ, което да обосновава необходимостта от изработването на плана в съответствие с чл. 124а, ал. 7 от ЗУТ:

(отбележете със знак  приложимото)

документ, че заданието е съгласувано с Министерството на околната среда и водите или в съответната регионална инспекция по околната среда и водите (за устройствени планове, които обхващат защитени територии за опазване на околната среда и водите);

документ, че заданието е съгласувано с Министерството на културата (за устройствени планове, които обхващат защитени територии за опазване на културното наследство);

опорен план.

5. Документи за съгласуване на проекта от заинтересуваните централни и териториални администрации, а при необходимост – и със специализираните контролни органи по чл. 128, ал. 6 във връзка с чл. 127, ал. 2 от ЗУТ.

✗ 6. Документ за платена такса, освен ако плащането е извършено по електронен път.

Плащането е извършено по електронен път (отбележете със знак , когато плащането е извършено по електронен път)

Желая издаденият индивидуален административен акт да бъде получен:


✓ Лично от звеното за административно обслужване

Чрез лицензиран пощенски оператор на адрес:.....  
.....

като декларирам, че пощенските разходи са за моя сметка, платими при получаването на акта за вътрешни пощенски пратки, и съм съгласен документите да бъдат пренасяни от оператора за служебни цели. Индивидуалният административен акт да бъде изпратен:

- като вътрешна препоръчана пощенска пратка;
- като вътрешна куриерска пратка;
- като международна препоръчана пощенска пратка.

Дата: 20.03.2010

Заявител:   
(подпис)  
ПЪРНИКОВИЦА

Прелис-извлечение от Протокол № 5  
от заседание на Общински съвет.  
проведено на 30.01.2020 година



ОТНОСНО: Одобряване на задания и даване на разрешение за изработване на общ проект за ПУП - ПРЗ в обхвата на ПИ с идентификатори №№ 65200.126.677, 65200.126.678, 65200.126.679 и 65200.126.815 по КККР на с. Самоводене и съпътстващите ги план-схеми за водоснабдяване и електрификация

### РЕШЕНИЕ № 117

На основание чл.21, ал.1, т. 11 от ЗМСМА; чл. 124-а, ал.1 във връзка с ал.2 от ЗУТ и със заявления с регистрационни индекси и дата №№ 94ИИ-364-1/ 27.08.2019 г., 94АА-7601-1/ 07.08.2019 г. и 94ИИ-364-1/ 15.01.2020 г., подадени от Ивайло Бобев, с адрес - с. Самоводене, ул. , и от Александър Иванов с адрес - гр. Велико Търново, ул. , чрез пълномощника им - Стефан Панов, в качеството му на управител на „КАД КОНСУЛТ“ ЕООД; чл.7, ал.1 от ЗУТ във връзка с предвижданията на ОУП на община Велико Търново; чл.32 от АПК; чл. 124-б, ал.1 от ЗУТ; §6, ал.7 от ЗУТ; писма с изх. №№ 3166/ 19.08.2016 г. и 1668 (1)/ 04.06.2019 г. на Директора на РИОСВ - Велико Търново; положително становище от Кмета на с. Самоводене с изх. № 07/ 06.01.2020 г.; проведени процедури за служебно съгласуване в съответствие с чл.128а, ал.2 от ЗУТ; чл.125, ал.8 от ЗУТ, Великотърновският общински съвет реши:

1. Одобрява задание, съставено от Ивайло Бобев, в качеството му на възложител, за изработването на проект за ПУП - ПРЗ в обхвата на ПИ с идентификатори №№ 65200.126.677, 65200.126.678 и 65200.126.679 по КККР на с. Самоводене, с цел създаване на устройствена основа за обединяването на ПИ в общ УПИ I - 126.850 „за жилищни нужди“, промяна предназначението на ПИ от земеделска територия с НТП - „нива“ в урбанизирана територия с НТП - „за жилищни нужди“ и въвеждане на режим на застрояване в съответствие с инвестиционните намерения на възложителя и на предвижданията на ОУП на Община Велико Търново - Н - до 10 м, П застр. - 20÷60%, К инт. - 0.5÷1.2, П озел. - 40÷60%, като 1/3 от необходимата озеленена площ трябва да бъде осигурена за озеленяване с дървесна растителност.

2. Одобрява задание, съставено от Александър Иванов, в качеството му на възложител, за изработването на проект за ПУП - ПРЗ в обхвата на ПИ с идентификатор № 65200.126. по КККР на с. Самоводене, с цел създаване на устройствена основа за обособяване на УПИ III-126.815 „за жилищни нужди“ от кв.60 по плана на с. Самоводене, промяна предназначението на ПИ по реда на ЗОЗЗ от земеделска територия с НТП - „нива“ в урбанизирана територия с НТП - „за жилищни нужди“ и въвеждане на режим на застрояване в съответствие с инвестиционните намерения на възложителя и на предвижданията на ОУП на Община Велико Търново - Н - до 10 м, П



застр. - 20÷60%, К инт. - 0.5÷1.2, П озел. - 40÷60%, като 1/3 от необходимата озеленена площ трябва да бъде осигурена за озеленяване с дървесна растителност.

3. Свързва производствата по изработване на проектите за ПУП – ПРЗ и дава разрешение за изработване на общ проект за ПУП - ПРЗ в обхвата на ПИ с идентификатори №№ 65200.126. , 65200.126. , 65200.126. и 65200.126. по КККР на с. Самоводене с целите, описани в заданията по т.1. и т.2.

4. Общият проект за ПУП – ПРЗ по т.3 да се придружава от план – схеми за водоснабдяването и електрификацията в съответствие със съдържанието на писма с изх. №№ 1-13638/ 18.11.2019 г. и 1-11099/ 16.08.2019 г. от „Вик Йовковци“ ООД и EDN-5474#1/ 23.10.2019 г. и EDN-5474#1/ 23.10.2019 г. от „ЕРП Север“ АД.

5. Преди одобряването на проектът за ПУП – ПРЗ по т.3, същият да се изпрати за съгласуване по реда на чл.128а, ал.3 от ЗУТ с „Вик Йовковци“ ООД и „ЕРП Север“ АД.



6. Проектът за ПУП – ПРЗ по т.3 да се съобрази и да отчете придвижванията на действащия ПУП на с. Самоводене и влезлите в сила КККР за с. Самоводене.

ВЯРНО:

/М. Филипова /



ВЕНЦИСТАВ СПИРДОНОВ  
ПРЕДСЕДАТЕЛ  
ОБЩИНСКИ СЪВЕТ





РЕПУБЛИКА БЪЛГАРИЯ

МИНИСТЕРСТВО НА ОКОЛНАТА СРЕДА И ВОДИТЕ

РЕГИОНАЛНА ИНСПЕКЦИЯ ПО ОКОЛНАТА СРЕДА И ВОДИТЕ - ВЕЛИКО ТЪРНОВО

Изх. №1668(11)/04.06.2019 г.

ДО  
Г-Н АЛЕКСАНДЪР ИВАНОВ  
ГР. ВЕЛИКО ТЪРНОВО

**ОТНОСНО: „ПУП – ПРЗ и промяна НТП на ПИ с идентификатор 65200.126.815 по КК и КР на с. Самоводене, местност „ „, общ. Велико Търново“**

**УВАЖАЕМИ ГОСПОДИН ИВАНОВ,**

Във връзка с внесено уведомление с вх. №1668/27.05.2019 г на РИОСВ – Велико Търново за горечитираното инвестиционно предложение, на основание чл. 6а, т. 2 от Наредба за условията и реда за извършване на оценка за съвместимостта на планове, програми, проекти и инвестиционни предложения с предмета и целите на опазване на защитените зони (Наредбата за ОС, обн. ДВ, бр. 73/11.09.2007 г., посл. изм. и доп. ДВ. бр. 3/05.01.2018 г), Ви уведомявам следното:

„ПУП – ПРЗ и промяна НТП на ПИ с идентификатор 65200.126. по КК и КР на с. Самоводене, местност „ „, общ. Велико Търново“ попада в обхвата на чл. 2, ал. 2 от Наредбата за ОС.

От представената информация става ясно, че цел на ПУП – ПРЗ и промяна НТП на ПИ с идентификатор 65200.126.815 по КК и КР на с. Самоводене, местност „ „, общ. Велико Търново, е имотът да се отреди „за жилищни нужди“. ПИ е с площ 2.140 дка и НТП „нива“. Предвижда се изграждане на жилищна сграда със застроена площ около 120 м<sup>2</sup>.

Генерираните строителни отпадъци ще се третират съгласно изискванията на общината. Битовите отпадъци ще се третират в съответствие с местното сметосъбиране в района. Битовите отпадъчни води ще се заустват във водоплътна изгребна яма.

Така заявеното, ИП и предвидените в него дейности не могат да бъдат отнесени към някоя от позициите на Приложения №1 и 2 на Закона за опазване на околната среда и не подлежат на регламентираните по реда на глава шеста от него процедури по оценка на въздействието върху околната среда (ОВОС) или екологична оценка (ЕО).

Имотът, предмет на ИП, не попада в границите на защитена територия по смисъла на Закона за защитените територии, но граничи със 33 BG0000213 „Търновски височини“ за опазване на природните местообитания по чл. 6, ал. 1, т. 1 и 2 от ЗБР, включени в Списъка на защитени зони, приет с Решение на Министерски съвет №122/02.03.2007 г. (обн. ДВ бр. 21/09.03.2007 г).

С оглед гореизложеното, отчитайки местоположението, обема и характера на ИП, при реализацията му няма вероятност от отрицателно въздействие върху защитени зони (33) от мрежата „Натура 2000“, включително и върху 33 BG0000213 „Търновски височини“.

В тази връзка на основание чл. 2, ал. 2 от Наредбата за ОС, Ви уведомявам, че преценката на компетентния орган за така заявеното ИП за „ПУП – ПРЗ и промяна НТП на ПИ с идентификатор 65200.126.815 по КК и КР на с. Самоводене, местност „До село“,

общ. Велико Търново“ е, че не е необходимо провеждане на процедура по реда на Глава втора от Наредбата за ОС.

Настоящото писмо се отнася за заявените параметри на ИП и не отменя необходимостта от получаване на съгласувания или разрешителни, предвидени в други закони и подзаконови нормативни актове.

При всички случаи на промяна в параметрите на заложените дейности или на някои от обстоятелствата, при които е издадено настоящото писмо, възложителят е длъжен да уведоми незабавно РИОСВ - Велико Търново за промените.

ДИРЕКТОР  
НА РИОСВ – ВЕЛИКО ТЪРНОВО:

ЕЛЕНА СТЕФАНОВА



РЕПУБЛИКА БЪЛГАРИЯ

МИНИСТЕРСТВО НА ОКОЛНАТА СРЕДА И ВОДИТЕ

РЕГИОНАЛНА ИНСПЕКЦИЯ ПО ОКОЛНАТА СРЕДА И ВОДИТЕ - ВЕЛИКО ТЪРНОВО

Изх. №3166/ ..... 19.08..... 2016 г.

ДО

ИВАЙЛО ..... БОБЕВ  
5040 С. САМОВОДЕНЕ  
ОБЩИНА ВЕЛИКО ТЪРНОВО

**ОТНОСНО:** *Инвестиционно предложение за „Изработване на проект на ПУП – План за регулация и План за застрояване за промяна предназначението на земеделска земя имоти №65200.126. ...; №65200.126. ... и №65200.126. ... и обединяването им в един нов имот „за жилищни нужди“ по картата на възстановената собственост на с. Самоводене, община Велико Търново; Парцеларен план на довеждаща инфраструктура до имота; Строителство на жилищна сграда“*

**УВАЖАЕМИ ГОСПОДИН БОБЕВ,**

Във връзка с постъпило в РИОСВ – Велико Търново с вх. №3166/16.08.2016 г. уведомление за горесцитираното инвестиционно предложение, което може да бъде прието като уведомление по чл. 10, ал. 1 от *Наредба за условията и реда за извършване на оценка за съвместимостта на планове, програми, проекти и инвестиционни предложения с предмета и целите на опазване на защитените зони (Наредбата за ОС, обн., ДВ, бр. 73 от 11.09.2007 г., посл. изм. и доп. ДВ, бр. 94 от 30 Ноември 2012 г.)*, на основание чл. 6а, т. 2 от същата Наредба, Ви уведомявам следното:

Инвестиционното предложение за „Изработване на проект на ПУП – План за регулация и План за застрояване за промяна предназначението на земеделска земя имоти №65200.126 ...; №65200.126. ... и №65200.126. ... и обединяването им в един нов имот „за жилищни нужди“ по картата на възстановената собственост на с. Самоводене, община Велико Търново; Парцеларен план на довеждаща инфраструктура до имота; Строителство на жилищна сграда“ попада в обхвата на чл. 2, ал. 2 от *Наредбата за ОС*.

Инвестиционното предложение предвижда изработване на проект на ПУП – План за регулация и План за застрояване за промяна предназначението на три имота - земеделска земя и обединяването им в един нов имот с отреждане „за жилищни нужди“ в с. Самоводене. Към проекта за ПУП – ПРЗ ще бъде изработен Парцеларен план на довеждаща инфраструктура до имота за захранването му с електричество и вода. С проекта за ПУП – ПРЗ ще се установят показатели на застрояване на имота, в съответствие с устройствена зона „Жм“, съгласно одобрения ОУП. След приключване на процедурата за промяна предназначението на имотите и обединяването им в един нов урегулиран поземлен имот, възложителят ще построи жилищна сграда със застроена площ до 200 м<sup>2</sup> в новообразувания имот (проектен №65200.126.850 – „за жилищни нужди“ и площ 3,260 дка). Дълбочината на изкопите за основите на жилищната сграда ще бъде до 1,00 м. Инвестиционното предложение ще се изпълни за поземлени имоти №65200.126 ... 7; №65200.126. ... и №65200.126. ..., местност „До село“ по картата на



възстановената собственост на с. Самоводене, община Велико Търново, земеделски територии с начин на трайно ползване „нива“ и площ съответно 1,730 дка; 0,764 дка и 0,766 дка, собственост на възложителя. Строителните отпадъци ще бъдат събирани и третираны съгласно изискванията на общината. Отпадъчните води ще се събират и заустват във водоплътна изгребна яма в имота.

Така заявено, инвестиционното предложение и предвидените в него дейности не попадат/не могат да бъдат отнесени към някоя от позициите на Приложения №1 и №2 на Закона за опазване на околната среда (ЗООС) и не подлежат на регламентирани по реда на глава шеста от него процедури по оценка на въздействието върху околната среда (ОВОС) или екологична оценка (ЕО).

Имотите, предмет на инвестиционното предложение не попадат в границите на защитена територия по смисъла на Закона за защитените територии и в границите на защитени зони по смисъла на Закона за биологичното разнообразие. Най-близко разположената защитена зона е BG0000213 „Търновски височини“ за опазване на природните местообитания по чл. 6, ал. 1, т. 1 и 2 от ЗБР, включена в Списъка на защитени зони, приет с Решение на Министерски съвет №122/02.03.2007 г (обн. ДВ бр. 21/09.03.2007 г).

С оглед гореизложеното, отчитайки местоположението и характера на заявеното инвестиционно предложение, при реализацията му няма вероятност от отрицателно въздействие върху защитени зони от мрежата „Натура 2000“, включително и върху защитена зона BG0000213 „Търновски височини“ за опазване на природните местообитания.


В тази връзка и на основание чл. 2, ал. 2 от Наредбата за ОС Ви уведомявам, че за така заявеното инвестиционно предложение „Изработване на проект на ПУП – План за регулация и План за застрояване за промяна предназначението на земеделска земя имоти №65200.126.677; №65200.126.678 и №65200.126.679 и обединяването им в един нов имот „за жилищни нужди“ по картата на възстановената собственост на с. Самоводене, община Велико Търново; Парцеларен план на довеждаща инфраструктура до имота; Строителство на жилищна сграда“, преценката на компетентния орган е, че не е необходимо провеждане на процедура по реда на Глава втора от Наредбата за ОС.

*Настоящото писмо се отнася само за заявените параметри на инвестиционното предложение и не отменя необходимостта от получаване на съгласувания или разрешителни, предвидени в други закони и подзаконови нормативни актове.*

*При всички случаи на промяна в параметрите на инвестиционното предложение или на някои от обстоятелствата, при които е издадено настоящото писмо, възложителят е длъжен да уведоми незабавно РИОСВ – Велико Търново за промените.*

ДИРЕКТОР  
НА РИОСВ-ВЕЛИКО ТЪРНОВО:

ЕЛЕНА СТЕФАНОВА



## ПРЕДВАРИТЕЛНО СТАНОВИЩЕ

НА УСЛОВИЯТА ЗА ПРИСЪЕДИНЯВАНЕ НА ОБЕКТ НА КЛИЕНТ  
КЪМ ЕЛЕКТРОРАЗПРЕДЕЛИТЕЛНАТА МРЕЖА

Изм.№ ДУПРОК-2513/08.05.2019ггг.

Клиент:

Александър Радков Иванов

Адрес:

гр.Велико Търново-5000, ул."Асти" №20, община Велико Търново, област Велико Търново

Обект: ПУП за промяна предназначението на земеделска земя за жилищно строителство

Местонахождение на обекта: в ПИ №126815 (с идентификатор 65200.126.815), местност "До село", с.Самоводене, община Велико Търново

Характер на потреблението: битова дейност

Брой на бъдещите клиенти:

- с трифазно електрозахранване: 1бр;

- с монофазно електрозахранване: бр.

Заявена предоставена мощност: 15kW

Категория по осигуреност на електроснабдяването: трета

Ниво на напрежение: 0.4 kV

Срок за въвеждане на обекта в експлоатация: не е посочен

Във връзка с постъпило Ваше Искане за предварително проучване с вх.№ 510363/19.04.2019 год. на условията за присъединяване на обект на клиент към електроразпределителната мрежа изработване на проект за ЧИ на ПУП Ви уведомяваме:

В посочения от Вас район на присъединяване има изградена електроразпределителна мрежа. Обектът на клиента ще бъде присъединен към електроразпределителната мрежа чрез разширение на ВМНН на ТП №6 Самоводене, клон "А" от съществуващ СБС №4, отклонение от СБС№6 на ул."Мрамор" №22 в улична регулация в посока към имота с необходимият брой и тип СБС-НН и изтегляне на УИП 4x16мм<sup>2</sup>. Към последният СБС-НН, тип 590/9,5 м ще се монтира ел.табло ТЕПО-1Т. Доставка и монтаж на проводник 1 kV, СТИ, заедно с необходимата предпазна и комутационна апаратура. Външните присъединителни съоръжения ще се изградят при условията на чл.21, ал.5 на Наредба №6/24.02.2014 год.(НПКЕЕПРЕМ) и чл.33, ал.4 на Наредба №1/2017 год. за регулиране на цените на електрическата енергия.

В случай, че при разширяване на съществуващ обект или изграждане на нов, се засягат съществуващи електрически съоръжения, изместването им се извършва от и за сметка на възложителя, след одобряване по реда на ЗУТ на съгласуваните с електроразпределителното дружество проекти, съгласно чл.10, ал.2 от Наредба №6 от 24.02.2014 г. за ППКЕЕПРЕМ.

Конкретните технически условия за присъединяване на Вашия обект ще Ви бъдат указани след подаване на „Искане за проучване на условията за присъединяване на обект на клиент към електроразпределителната мрежа“ заедно с изискуемите документи и уточнени инвестиционни намерения съгласно Наредба № 6 от 24.02.2014 г. за ППКЕЕПРЕМ.

Красимир Минев

Директор Дирекция

"Развитие на мрежата и строителство"

Господин Табаков

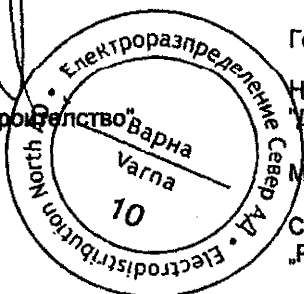
Началник отдел

"Документация на мрежата и проектиране"

Мария Михова

Специалист

"Развитие на мрежата"



**ПРЕДВАРИТЕЛНО СТАНОВИЩЕ**  
НА УСЛОВИЯТА ЗА ПРИСЪЕДИНЯВАНЕ НА ОБЕКТ НА КЛИЕНТ  
КЪМ ЕЛЕКТРОРАЗПРЕДЕЛИТЕЛНАТА МРЕЖА

Изх.№ ПУПРОК-1557/12.03.2020 год.

Клиент:

Ивайло Николаев Бобев

Адрес:

гр.Велико Търново-5000, ул."Стара планина" №1, вх."А", община Велико Търново

Обект: Подробен устройствен план /ПУП/ -План за застрояване /ПЗ/ в обхвата на поземлен имот с идентификатори 65200.126.677, 65200.126.678 и 65200.126.679 , местност " До село", землище на с.Самоводене, община Велико Търново

Местонахождение на обекта: поземлени имоти с идентификатори 65200.126.677, 65200.126.678 и 65200.126.679 , местност " До село", землище на с.Самоводене, община Велико Търново

Характер на потреблението: битова дейност

Брой на бъдещите клиенти:

- с трифазно електрозахранване: 1 бр.;

- с монофазно електрозахранване: бр.

Заявена предоставена мощност: 15 kW

Категория по осигуреност на електроснабдяването: трета

Ниво на напрежение: 0.4 kV

Срок за въвеждане на обекта в експлоатация: не е посочен

Във връзка с постъпило Ваше Искане за предварително проучване с вх.№ 2001004888/06.03.2020 год. на условията за присъединяване на обект на клиент към електроразпределителната мрежа за изработване на ПУП-ПЗ Ви уведомяваме:

В посочения от Вас район на присъединяване има изградена електроразпределителна мрежа. Обектът на клиента ще бъде присъединен към електроразпределителната мрежа чрез разширение на ВМНН на ТП №6 Самоводене ,клон "А" от съществуващ СБС №4', отклонение от СБС№6 на ул."Мрамор " №22 в улична регулация в посока към имота с необходимият брой и тип СБС-НН и изтегляне на УИП 4x25мм2. Към последният СБС-НН , тип 590/9,5 м ще се монтира ел.табло ТЕПО-1Т. Доставка и монтаж на СТИ, заедно с необходимата предпазна и комутационна апаратура. Външните присъединителни съоръжения ще се изградят при условията на чл.21, ал.5 на Наредба №6/24.02.2014 год.(НПККЕЕПРЕМ) и чл.33, ал.4 на Наредба №1/2017 год. за регулиране на цените на електрическата енергия.

В случай, че при разширяване на съществуващ обект или изграждане на нов, се засягат съществуващи електрически съоръжения, изместването им се извършва от и за сметка на възложителя, след одобряване по реда на ЗУТ на съгласуваните с електроразпределителното дружество проекти, съгласно чл. 10, ал.2 от Наредба №6 от 24.02.2014 г. за ППКЕЕПРЕМ.

Конкретните технически условия за присъединяване на Вашия обект ще Ви бъдат указани след подаване на „Искане за проучване на условията за присъединяване на обект на клиент към електроразпределителната мрежа“ заедно с изискуемите документи и уточнени инвестиционни намерения съгласно Наредба № 6 от 24.02.2014 г. за ППКЕЕПРЕМ.

За ЕРП Север:

Господин Табаков

Директор Развитие на мрежата и  
строителство

PM-M27195

Валентин Калчев

Началник Отдел Развитие на мрежата



# НАПОИТЕЛНИ СИСТЕМИ ЕАД

## КЛОН СРЕДЕН ДУНАВ

### УДОСТОВЕРЕНИЕ ЗА ПОЛИВНОСТ

№ ПД-04-28-ВТ

„Напоителни системи „ЕАД, клон Среден Дунав – Плевен издава настоящето в уверение на това, че имот № 126677 в землището на с.САМОВОДЕНЕ с ЕКАТТЕ 65200, Община В.ТЪРНОВО, с площ 1,730дка от Картата на възстановената собственост / Кадастрална карта е НЕПОЛИВНА.

Настоящото удостоверение се издава съобразно § 1, т.10 от Закона за опазване на земеделските земи, съгласно чл.30, ал.1, т.4 от Правилника за прилагане на Закона за опазване на земеделските земи и в изпълнение на Заповед № РД 09 - 255 / 21.04.2015г. на Министъра на земеделието и храните, въз основа на скица № Ф04920 / 14.07.2016г. издадена от Общинска служба по земеделие В.Търново.

гр.В.Търново  
дата:01.08.2016г.

Управител



(Иванка Георгиева)



# НАПОИТЕЛНИ СИСТЕМИ ЕАД

## КЛОН СРЕДЕН ДУНАВ

---

### УДОСТОВЕРЕНИЕ ЗА ПОЛИВНОСТ

№ ПД-04-30-ВТ

„Напоителни системи „ЕАД, клон Среден Дунав – Плевен издава настоящето в уверение на това, че имот № 126678 в землището на с.САМОВОДЕНЕ с ЕКАТТЕ 65200, Община В.Търново, с площ 0,764дка от Картата на възстановената собственост / Кадастрална карта е **НЕПОЛИВНА**.

Настоящото удостоверение се издава съобразно § 1, т.10 от Закона за опазване на земеделските земи, съгласно чл.30, ал.1, т.4 от Правилника за прилагане на Закона за опазване на земеделските земи и в изпълнение на Заповед № РД 09 - 255 / 21.04.2015г. на Министъра на земеделието и храните, въз основа на скица издадена от Общинска служба по земеделие гр.В.Търново.

гр.В.Търново  
дата:01.08.2016г.

Управител  
(Иваницка Райчева)





# НАПОИТЕЛНИ СИСТЕМИ ЕАД

## КЛОН СРЕДЕН ДУНАВ

### УДОСТОВЕРЕНИЕ ЗА ПОЛИВНОСТ

№ ПД-04-29-ВТ

„Напоителни системи „ЕАД, клон Среден Дунав – Плевен издава настоящето в уверение на това, че имот № 126679 в землището на с.САМОВОДЕНЕ с ЕКАТТЕ 65200, Община В.Търново, с площ 0,766дка от Картата на възстановената собственост / Кадастрална карта е **НЕПОЛИВНА**.

Настоящото удостоверение се издава съобразно § 1, т.10 от Закона за опазване на земеделските земи, съгласно чл.30, ал.1, т.4 от Правилника за прилагане на Закона за опазване на земеделските земи и в изпълнение на Заповед № РД 09 - 255 / 21.04.2015г. на Министъра на земеделието и храните, въз основа на скица № Ф04919 / 13.07.2016г. издадена от Общинска служба по земеделие В.Търново.

гр.В.Търново  
дата:01.08.2016г.

Управител:

(Иванка Райчева)





РЕПУБЛИКА БЪЛГАРИЯ  
МИНИСТЕРСТВО НА ЗДРАВЕОПАЗВАНЕТО  
РЕГИОНАЛНА ЗДРАВНА ИНСПЕКЦИЯ  
ВЕЛИКО ТЪРНОВО

5002 гр. Велико Търново  
ул. „Никола Габровски“ №23

факс: (062) 614 370  
тел: (062) 620 161

e-mail: rzi-vt@rzi-vt.bg  
rzi-veliko\_tarnovo@mh.government.bg  
web: www.rzi-vt.bg

Изх.№ РД-259-7 / 07.04.2020 г.

ЗДРАВНО ЗАКЛЮЧЕНИЕ  
ЗА СЪГЛАСУВАНЕ НА ПРОЕКТ ЗА  
ПОДРОБЕН УСТРОЙСТВЕН ПЛАН

ВИД НА ПРОЕКТА: Подробен устройствен план

ТЕРИТОРИЯ: гр.(с.) Самоводене, община Велико Търново

ВЪЗЛОЖИТЕЛ: Александър Иванов

АДРЕС: гр. Велико Търново, ул. "

ПО ЗАЯВЛЕНИЕ с вх. №10/23.03.2020 г.

СЪГЛАСУВА ПРОЕКТА ЗА

Подробен устройствен план- План за регулация и план за застрояване (ПУП-ПРЗ) за промяна предназначението на земеделска земя - ПИ с идентификатор 65200.126.815/126815/ по одобрена Кадастрална карта на с. Самоводене, община Велико Търново и отреждането му за "жилищни нужди"

Настоящото здравно заключение се издава на основание чл. 35 от Закона за здравето, чл. 18 от Наредба № 36 за условията и реда за упражняване на държавен здравен контрол и чл. 127, ал. 2 и чл. 128, ал. 6 от Закона за устройство на територията.



Д-Р ЕВГЕНИЯ НЕДЕВА  
Директор на Регионална здравна инспекция - Велико Търново



РЕПУБЛИКА БЪЛГАРИЯ  
МИНИСТЕРСТВО НА ЗДРАВЕОПАЗВАНЕТО  
РЕГИОНАЛНА ЗДРАВНА ИНСПЕКЦИЯ  
ВЕЛИКО ТЪРНОВО

5002, гр. Велико Търново  
ул. „Никола Габровски“ №23

факс: (062) 614 870  
телефон: (062) 620 161

e-mail: rzi-vt@rzi-vt.bg  
rzi-veliko\_tarnovo@mh.government.bg  
web: www.rzi-vt.bg

Изх.№ РД- 259-6 / 07.04.2020 г.

ЗДРАВНО ЗАКЛЮЧЕНИЕ  
ЗА СЪГЛАСУВАНЕ НА ПРОЕКТ ЗА  
ПОДРОБЕН УСТРОЙСТВЕН ПЛАН

ВИД НА ПРОЕКТА: Подробен устройствен план

ТЕРИТОРИЯ: гр.(с.) Самоводене, община Велико Търново

ВЪЗЛОЖИТЕЛ: Ивайло Бобев

АДРЕС: с. Самоводене, общ. В.Търново, ул

ПО ЗАЯВЛЕНИЕ с вх. №11/23.03.2020 г.

СЪГЛАСУВА ПРОЕКТА ЗА

Подробен устройствен план- План за регулация и план за застрояване (ПУП-ПРЗ) за промяна предназначението на земеделска земя - ПИ с идентификатор 65200.126.01; 65200.126.03 и 65200.126.01 по Кадастралната карта на с. Самоводене, община Велико Търново, обединяване на трите имота в един имот с отреждане за "жилищни нужди"

Настоящото здравно заключение се издава на основание чл. 35 от Закона за здравето, чл. 18 от Наредба № 36 за условията и реда за упражняване на държавен здравен контрол и чл. 127, ал. 2 и чл. 128, ал. 6 от Закона за устройство на територията.

Д-Р ЕВГЕНИЯ НЕДЕВА

Директор на Регионална здравна инспекция - Велико Търново

