



ДО
ВЕЛИКОТЪРНОВСКИ
ОБЩИНСКИ СЪВЕТ



ПРЕДЛОЖЕНИЕ

до: АК в ОС-60
АК в ОЧК

09.00-654/11.09.2020

от ДАНИЕЛ ДИМИТРОВ ПАНОВ
КМЕТ НА ОБЩИНА ВЕЛИКО ТЪРНОВО

11.09.20

Относно: Отдаването под наем на част от имот публична общинска собственост

УВАЖАЕМИ ОБЩИНСКИ СЪВЕТНИЦИ,

По силата на сключен наемен договор от 30.09.2015 год. е предоставен под наем част от имот общинска собственост с площ 39,00 кв.м, намиращ се в гр. Велико Търново, ул. „Славянска“ № 2 /сградата на ПЕГ „Проф. д-р Асен Златаров“/ и предназначение- лавка. Срокът на договора изтича на 30.09.2020 год. Във връзка с това, с доклад вх. № 67-33-9/25.08.2020 год., Директорът на учебното заведение е предложил провеждане на процедура за сключване на нов договор.

Искането може да бъде удовлетворено след приемане на решение от Общинския съвет.

С оглед на гореизложеното, предлагам Великотърновски общински съвет да вземе следното

РЕШЕНИЕ:

I. На основание чл. 21 ал. 1 т. 8 от ЗМСМА, чл. 14 ал. 7 и 8 от Закона за общинска собственост и чл. 25 предложение първо от Наредбата за реда на придобиване, управление и разпореждане с общинско имущество, Великотърновски общински съвет дава

съгласие за отдаване под наем на част от имот публична общинска собственост за срок от 5 (пет) години, намиращ се в гр. Велико Търново, ул. „Славянска“ № 2 /ПЕГ „Проф. д-р Асен Златаров“/, представляващ помещение с площ 39,00 кв.м, в сграда на един етаж, с идентификатор 10447.514.199.2, при начална тръжна цена 650,00 лв. на месец и предназначение- лавка.

II. Възлага на Кмета на Община Велико Търново да организира и проведе публичен търг с явно наддаване за отдаване на имота под наем при условия и ред, определени в гл. VII от Наредбата за реда на придобиване, управление и разпореждане с общинско имущество.

д-р инж. ДАНИЕЛ ПАНОВ
*КМЕТ НА ОБЩИНА
ВЕЛИКО ТЪРНОВО:*



Съгласувал:
Десислава Йонкова
Директор Дирекция ПОУС

л

Съгласувал:
Маринела Джартова
Началник отдел УС

Изготвил:
Емил Христов
Главен експерт УС



Профилирана езикова гимназия "Проф. д-р Асен Златаров"

ул. "Славянска" 2
Велико Търново 5000
Тел.: (+359)(62) 64 69 97
E-mail: egvt@abv.bg
WL: www.ezikovavt.alle.bg

См. Тодорова, Директор

ПЕГ „Проф. д-р Асен Златаров“

Изх. № РД 19 - 1539/ 24.08.2020 г.

гр. Велико Търново



ОБЩИНА В. ТЪРНОВО
ПОЩ. КОД 5000 2

РЕГИСТРАЦИОНЕН ИНДЕКС И ДАТА

07-33-9/25.08.2020

ДО
КМЕТА
НА ОБЩИНА ВЕЛИКО ТЪРНОВО

*Ул. Великостранска
№ 111
Д-р Асен Златаров*

ДОКЛАД

от Смилена Тодорова, директор на
Профилирана езикова гимназия „Проф. д-р Асен Златаров“ –
гр. Велико Търново

Уважаеми господин Кмете,

Във връзка с изтичане на сключения между Община Велико Търново и „Пластагланц 1“ ЕООД договор на 30.09.2020 г., заявявам желанието на Профилирана езикова гимназия „Проф. д-р Асен Златаров“ – гр. Велико Търново да бъде извършена необходимата процедура и да бъде отдадено под наем помещене в Профилирана езикова гимназия „Проф. д-р Асен Златаров“ – гр. Велико Търново - 39 квадратни метра – I етаж, западно крило с предназначение „Лавка“.

См. Тодорова



С уважение:

Директор: _____

(См. Тодорова)

РЕПУБЛИКА БЪЛГАРИЯ
МИНИСТЕРСТВО НА РЕГИОНАЛНОТО РАЗВИТИЕ И БЛАГОУСТРОИСТВОТО

ОБДИНСКА АДМИНИСТРАЦИЯ: ВЕЛИКО ТЪРНОВО

ОДОБРЯВАМ:



*подпис (печат)

КМЕТ: **ДРАГНИ ДРАГНЕВ**
 (име и фамилия)

Регистър
 Картотека 3
 Досие (РЗ) 1
 543

АКТ N: 543
ЗА ОБДИНСКА СОБСТВЕНОСТ

ПУБЛИЧНА

на недвижим имот, находящ се в ГР. ВЕЛИКО ТЪРНОВО
 ул. "СЛАВИЙСКА"

1178 на 130206
 101
 609/06
 12



1. ДАТА НА СЪСТАВЯНЕ	27.04.99
2. ПРАВНО ОСНОВАНИЕ	ОБЕКТ ОТ МЕСТНО ЗНАЧЕНИЕ-ЧЛ.2, АЛ.1, Т.6 И ЧЛ.3, АЛ.2, Т.2 ОТ ЗОС.МЪЛЧАЛИВО СЪГЛАСИЕ ЗА ОТПИСВАНЕ ПО ЧЛ.156 ОТ ППЗДС-ПРЕДЛОЖЕНИЕ ОТ 12.08.1998Г.
3. ВИД И ОПИСАНИЕ НА ИМОТА	ЕЗИКОВА ГИМНАЗИЯ "ПРОФЕСОР Д-Р АСЕН ЗЛАТАРОВ": ЗП-1870КВ.М.; МАСИВНА К-ЦИЯ; 1975Г.; ЧЕТИРИ КОРПУСА: -ИЗТОЧЕН КОРПУС-СУТЕРЕН И ЧЕТИРИ ЕТАЖА; -ЗАПАДЕН КОРПУС-СУТЕРЕН И ТРИ ЕТАЖА; -ЮЖЕН КОРПУС-СУТЕРЕН И ЧЕТИРИ ЕТАЖА; -СПОРТЕН КОМПЛЕКС, СВЪРЗАН С ТОПЛА ВРЪЗКА С ЮЖНИЯ КОРПУС. /ПОДРОБЕН ОПИС НА КОРПУСИТЕ ПО ПОМЕЩЕНИЯ-НЕРАЗДЕЛНА ЧАСТ ОТ ПРЕПИСКАТА НА АКТА !!!/ СГРАДИТЕ СА ПОСТРОЕНИ В ПАРЦЕЛ II, КВ.151, С ПЛОЩ ОТ 16020 КВ.М.
4. БИВШ СОБСТВЕНИК НА ИМОТА	ДЪРЖАВЕН
5. СЪСОБСТВЕНИЦИ - име, адрес	
6. № и ДАТА НА СЪСТАВЕНИ ПО-РАНО АКТОВЕ	АКТ ЗА: ДО№ 3410/09.07.1976Г.-СЪГЛАСИЕ ЗА ОТПИСВАНЕ ПО ЧЛ.156, АЛ.3 ОТ ППЗДС-ПРЕДЛОЖЕНИЕ ОТ 12.08.1998Г
7. МЕСТОНАХОЖДЕНИЕ НА ИМОТА:	ГР. ВЕЛИКО ТЪРНОВО ул. Квартал 1510; Парцел 2 6788
8. ГРАНИЦИ НА ИМОТА	ИЗТОК-ЧАСТНИ ИМОТИ ЗАПАД-УЛИЦА СЕВЕР-МЕЖДУБЛОКОВО ПРОСТРАНСТВО И ЖИЛ.БЛОК ЮГ-УЛИЦА

9. ПРЕДОСТАВЕНИ ПРАВА ВЪРХУ ИМОТА:

(Акт за предоставяне, право, срок, приобретатели)

10. РАЗПОРЕЖДАНЯ С ИМОТА (С ЧАСТ ОТ ИМОТА):

(Акт за разпореждане, описание, приобретатели)

11. ИМОТЪТ Е ВКЛЮЧЕН В КАПИТАЛА НА ТЪРГОВСКО ДРУЖЕСТВО:

(Акт, правно основание, дружество)

12. АКТОСЪСТАВИТЕЛ (трите имена и длъжност)

СЕВДАЛИНА НИКОЛОВА – СПЕЦИАЛИСТ "ОБЩИНСКА СОБСТВЕНОСТ"

(подпис)

13. ЗАБЕЛЕЖКИ:

Към графа № 3

Със Заповед № РД 22-805/09.07.2002г. на Кмета на Община В.Търново се одобрява частично изменение на ПУП-план за регулация-разделяне на УПИ II – за "училище" от кв.151 по плана на гр.В.Търново на два урегулирани поземлени имота и отреждането им за:

- УПИ II – за "Училище"
- УПИ XV – за "обществено обслужване"

С промяната на регулацията площта на УПИ II – за "училище" се променя на 11500 кв.м.



ДОПЪЛНИТЕЛЕН ЛИСТ КЪМ АКТ № 543

Съгласно Решение № 1006 по Протокол № 60 на Великотърновски общински съвет се предоставя на Директорите на училища с въведена система на делегирани бюджети, право на управление на сградния фонд, прилежащи терени и съоръжения.
2. Разходите по поддръжка и ремонт на сградите и съоръженията на територията на съответните училища са за сметка на делегираните бюджети.

УТВЪРЖДАВАМ:

КМЕТ НА ОБЩИНАТА
ДАНИЕЛ ПАНОВ



ИЗГОТВИЛ:

/С.НИКОЛОВА/



АГЕНЦИЯ ПО ГЕОДЕЗИЯ,
КАРТОГРАФИЯ И КАДАСТЪР

СОФИЯ 1618, кв. ПАВЛОВО, ул. МУСАЛА №1
ТЕЛ.: 02/818 83-83, ФАКС: 02/955 53 33
ACAD@CADASTRE.BG • WWW.CADASTRE.BG
стр. 1 от 1

СЛУЖБА ПО ГЕОДЕЗИЯ, КАРТОГРАФИЯ И КАДАСТЪР - ГР. ВЕЛИКО ТЪРНОВО

5000, ПОЩЕНСКА КУТИЯ – 331, Бул. "Цар Т.СВЕТΟΣЛАВ" №59, 062/622536; 623889,
veliko.tarnovo@cadastre.bg, БУЛСТАТ:130362903

СКИЦА НА СГРАДА
№ 15-347671-13.08.2015 г.

с идентификатор 10447.514.199.2

Гр. Велико Търново, общ. Велико Търново, обл. Велико Търново
По кадастралната карта и кадастралните регистри, одобрени със Заповед РД-18-86/19.09.2008 г.
на ИЗПЪЛНИТЕЛЕН ДИРЕКТОР НА АГКК

Последно изменение със заповед: няма издадена заповед за изменение в КККР

Адрес на сградата: гр. Велико Търново, п.к. 5000, ул. Славянска № 2

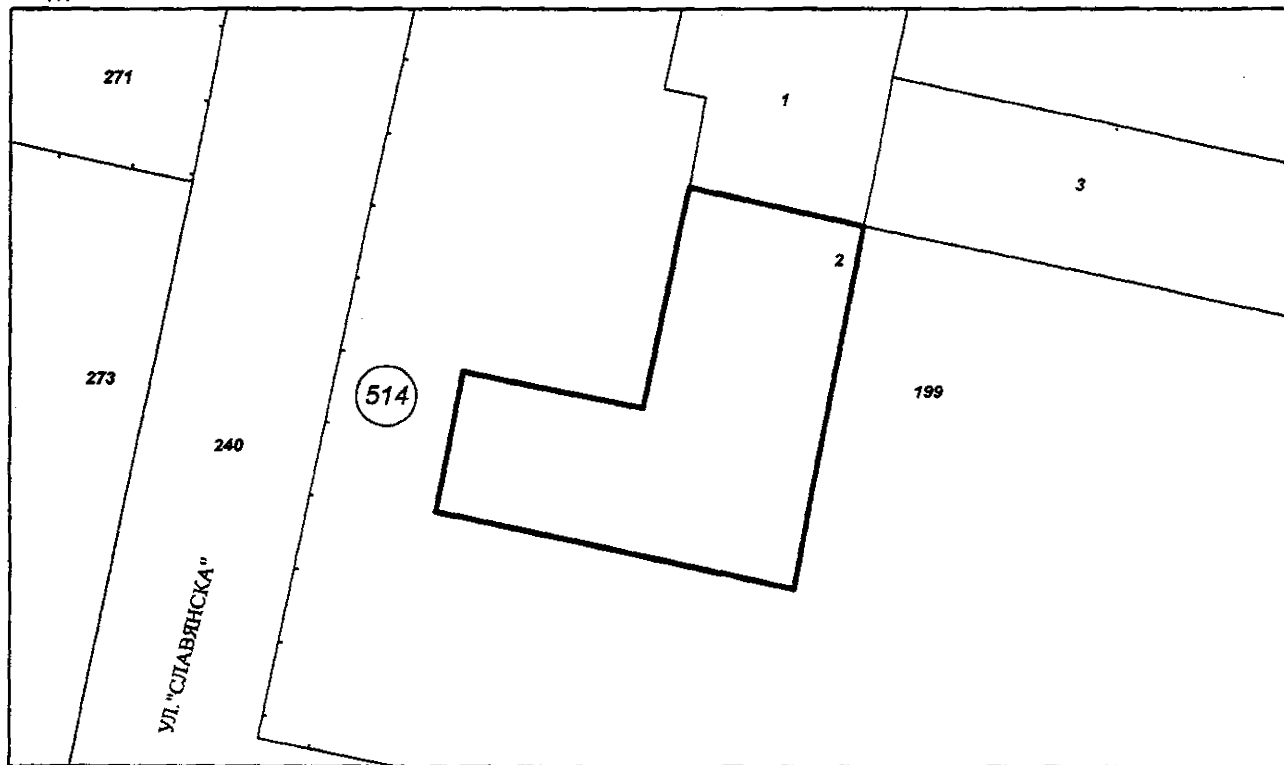
Сградата е разположена в поземлен имот с идентификатор 10447.514.199

Застроена площ: 413 кв.м

Брой етажи: 1

Предназначение: Друг вид сграда за обитаване

Координатна система БГС2005



М 1:500

Собственици:

1. 000133634, ОБЩИНА ВЕЛИКО ТЪРНОВО

Няма данни за идеалните части

Акт за частна държавна собственост (при първоначална регистрация) № 543 от 27.04.1999г.

Скицата да послужи за: при необходимост

Скица № 15-347671-13.08.2015 г. издадена въз основа на документ с входящ № 01-237612-13.08.2015 г.



Имк. Весела Тодорова



**АГЕНЦИЯ ПО ГЕОДЕЗИЯ,
КАРТОГРАФИЯ И КАДАСТЪР**

София 1618, кв. Павлово, ул. Мусала №1
ТЕЛ.: 02/818 83 83, ФАКС: 02/955 53 33
ACAD@CADASTRE.BG • WWW.CADASTRE.BG
стр. 1 от 1

СЛУЖБА ПО ГЕОДЕЗИЯ, КАРТОГРАФИЯ И КАДАСТЪР - ГР. ВЕЛИКО ТЪРНОВО

5000, ПОЩЕНСКА КУТИЯ – 331, Бул. "Цар Т.СВЕТОСЛАВ" №59, 062/622536; 623889,
veliko.tarnovo@cadastre.bg, БУЛСТАТ:130362903

**СКИЦА НА ПОЗЕМЛЕН ИМОТ
№ 15-347648-13.08.2015 г.**

Поземлен имот с идентификатор **10447.514.199**

Гр. Велико Търново, общ. Велико Търново, обл. Велико Търново

По кадастралната карта и кадастралните регистри, одобрени със Заповед РД-18-86/19.09.2008 г.
на **ИЗПЪЛНИТЕЛЕН ДИРЕКТОР НА АГКК**

Последно изменение със заповед: КД-14-04-494/12.09.2011 г.

на **НАЧАЛНИК НА СГКК - ВЕЛИКО ТЪРНОВО**

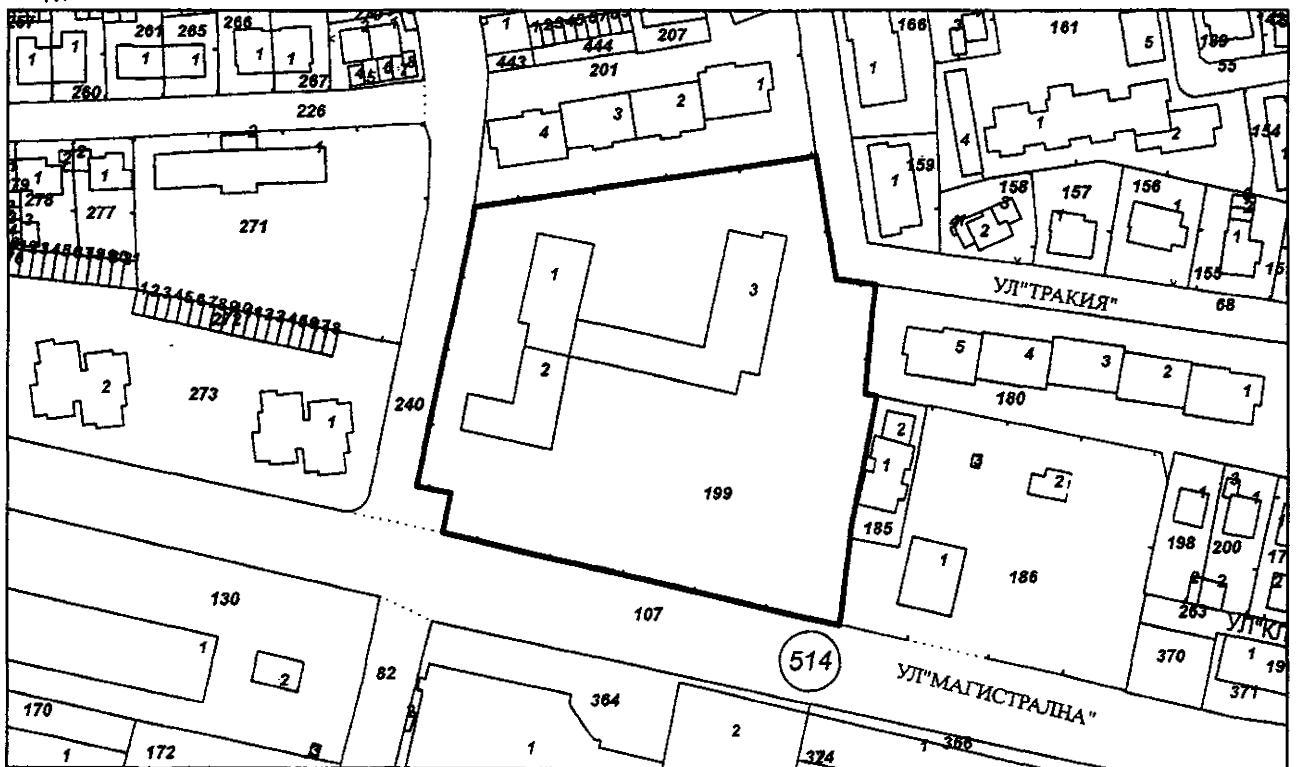
Адрес на поземления имот: гр. Велико Търново, п.к. 5000, ул. Славянска № 2

Площ: **11353 кв.м**

Трайно предназначение на територията: **Урбанизирана**

Начин на трайно ползване: **За друг обществен обект, комплекс**

Координатна система БГС2005



М 1:2000

Съседни: 10447.514.107, 10447.514.186, 10447.514.185, 10447.514.180, 10447.514.68, 10447.514.201,
10447.514.240

Собственици:

1. 000133634, Община Велико Търново

Няма данни за идеалните части

Акт за публична общинска собственост № 543 от 27.04.1999г., издаден от Община Велико Търново

Скицата да послужи за: **при необходимост**

Скица № 15-347648-13.08.2015 г. издадена въз основа на
документ с входящ № 01-237612-13.08.2015 г.

