



ДО  
ВЕЛИКОТЪРНОВСКИ  
ОБЩИНСКИ СЪВЕТ

09-00-648/11.09.2020

**ПРЕДЛОЖЕНИЕ**



от д-р инж. **ДАНИЕЛ ДИМИТРОВ ПАНОВ**  
**КМЕТ НА ОБЩИНА ВЕЛИКО ТЪРНОВО**



ОТНОСНО: Замяна на части от недвижими имоти

**УВАЖАЕМИ ОБЩИНСКИ СЪВЕТНИЦИ,**

до: ПК ~ ОС-60  
ПК ~ УТМ  
ПК ~ БЧ  
11.09.20

На основание чл.21 от Закона за общинската собственост и влязъл в сила Проект за Частично изменение на Подробен устройствен план – План за регулация /коригиран проект/, одобрен с Решение №116 по протокол №5 от 30.01.2020 г. на Великотърновски общински съвет, ОБЩИНА ВЕЛИКО ТЪРНОВО следва да проведе процедура по принудително отчуждаване на части от недвижими имоти частна собственост, находящи се в гр. Велико Търново, жк „Бузлуджа” и зона ПВ „Качица“ в гр. Велико Търново.

Част от проекта предвижда заличаване на улица с о.т. 8154-8159-8158 /общинска собственост/, създаване на нова улица с о.т. 8158а-8159а до 8159 и образуване на нов УПИ IX „за гаражи“, от стр. кв.624 по ПУП на гр. Велико Търново; за сметка на част от територията на имоти, собственост на „Краси Кънстръкшън“ ЕООД, която след провеждане на отчуждителната процедура следва да придобие характер на публична общинска собственост. След нанасяне в КККР на гр. Велико Търново, е издадена скица-проект №15-592883-07.07.2020 г. на СГКК Велико Търново, в която са отразени настъпилите изменения в имотите.

В Община Велико Търново е постъпило заявление вх.№53-240-8/26.06.2020 г. от „Краси Кънстръкшън“ ЕООД, ЕИК 204018649, с адрес на управление гр. Велико Търново, ул. „Асен Разцветников“ №4, ет.2, с която дружеството предлага да бъде извършена замяна на части от недвижими имоти, вместо провеждане на процедура по принудително отчуждаване.

На основание чл.21 ал.4 от ЗОС, Община Велико Търново счита за законосъобразно да пристъпи към замяна на части от недвижими имоти вместо към провеждане на процедура по принудително отчуждаване в обхвата на влязъл в сила ПУП-ПР, одобрен с решение на общинския съвет.

Във връзка с горното предлагам на Великотърновски Общински съвет да вземе следното

**РЕШЕНИЕ:**

1. На основание чл.21 ал.1 т.8 от ЗМСМА, чл.6 ал.1 и ал.3 от ЗОС и чл.3 ал.3 от НРПУРОИ, Великотърновски Общински съвет дава съгласие поземлен имот с проектен идентификатор №10447.515.704 с проектна площ от 95 кв.м., поземлен имот с проектен идентификатор №10447.515.710 с проектна площ 9 кв.м. и поземлен имот с проектен идентификатор №10447.515.701 с проектна площ от 288 кв.м. по КК и КР на гр. Велико Търново, жк „Бузлуджа”, собственост на Община Велико Търново съгласно разпоредбите на

ЗОС, които съгласно действащия ПУП-ПР представляват част от проектирана, но неприложена улична регулация, като в резултат на влязло в сила ЧИ на ПУП-ПР тази част се отнема и попада в имоти, собственост на „Краси Кънстръкшън“ ЕООД, ЕИК 204018649, да бъдат обявени за частна общинска собственост.

2. На основание чл. 21, ал. 1, т. 23 от ЗМСМА и чл. 8, ал. 9 т.2 от ЗОС, Великотърновски Общински съвет включва в Годишната програма за управление и разпореждане с имоти общинска собственост за 2020 г. недвижими имоти общинска собственост:

- поземлен имот с проектен идентификатор №10447.515.704 с проектна площ от 95 кв.м., поземлен имот с проектен идентификатор №10447.515.710 с проектна площ 9 кв.м. и поземлен имот с проектен идентификатор №10447.515.701 с проектна площ от 288 кв.м. по КК и КР на гр. Велико Търново, жк „Бузлуджа“ /съгласно скица-проект №15-592883-07.07.2020 г. на СГКК Велико Търново/. Имотите са собственост на Община Велико Търново съгласно разпоредбите на ЗОС.

3. На основание чл.21 ал.1 т.8 от ЗМСМА, чл.40 ал.2 т.3 във връзка с чл.21 ал.4 от ЗОС и чл.63 ал.2 т.4 от НРПУРОИ, Великотърновски Общински съвет дава съгласие да бъде извършена замяна между Община Велико Търново и „Краси Кънстръкшън“ ЕООД, ЕИК 204018649, с адрес на управление гр. Велико Търново, ул. „Асен Разцветников“ №4, ет.2, на недвижими имоти както следва:

Поземлен имот с проектен идентификатор №10447.515.702 по КК и КР на гр. Велико Търново, жк „Бузлуджа“, проектна площ 380 кв.м. /съгласно скица-проект №15-592883-07.07.2020 г. на СГКК Велико Търново /. Имотът е собственост на „Краси Кънстръкшън“ ЕООД, ЕИК 204018649, с адрес на управление гр. Велико Търново, ул. „Асен Разцветников“ №4, ет.2, и попада в обхвата на разработка, одобрена с Решение №116 по протокол №5 от 30.01.2020 г. на Великотърновски общински съвет. Съгласно предвижданията на влязлото в сила ЧИ на ПУП-ПР, имотът представлява част от поземлен имот 10447.515.150 по КККР на гр. Велико Търново, като тази част се отнема, попада в нова улица с о.т. 8158а-8159а-8159 и придобива характер на публична общинска собственост. Съгласно изготвена оценка от оценител на имоти, регистриран по ЗНО, стойността на имота е в размер на 47 500 лв.; и

Поземлен имот с проектен идентификатор №10447.515.703 по КК и КР на гр. Велико Търново, жк „Бузлуджа“, проектна площ 395 кв.м. /съгласно скица-проект №15-592883-07.07.2020 г. на СГКК Велико Търново /. Имотът е собственост на „Краси Кънстръкшън“ ЕООД, ЕИК 204018649, с адрес на управление гр. Велико Търново, ул. „Асен Разцветников“ №4, ет.2, и попада в обхвата на разработка, одобрена с Решение №116 по протокол №5 от 30.01.2020 г. на Великотърновски общински съвет. Съгласно предвижданията на влязлото в сила ЧИ на ПУП-ПР, имотът представлява част от поземлен имот 10447.515.149 по КККР на гр. Велико Търново, като тази част се отнема, попада в нова улица с о.т. 8158а-8159а-8159 и придобива характер на публична общинска собственост. Съгласно изготвена оценка от оценител на имоти, регистриран по ЗНО, стойността на имота е в размер на 49 400 лв.;

## Срещу

Поземлен имот с проектен идентификатор №10447.515.701 по КК и КР на гр. Велико Търново, жк „Бузлуджа“, проектна площ 288 кв.м. и Поземлен имот с проектен идентификатор №10447.515.710 по КК и КР на гр. Велико Търново, жк „Бузлуджа“, проектна площ 9 кв.м. /съгласно скица-проект №15-592883-07.07.2020 г. на СГКК Велико Търново/. Имотите са собственост на Община Велико Търново съгласно разпоредбите на ЗОС, и попадат в обхвата на разработка, одобрена с Решение №116 по протокол №5 от 30.01.2020 г. на Великотърновски общински съвет. Съгласно предвижданията на влязлото в сила ЧИ на ПУП-ПР, имотът представлява част от проектирана, но неприложена улична регулация, като тази част се отнема и попада в новообразуван УПИ IX „за гаражи“ от стр. кв.624 по ПУП на гр. Велико Търново, собственост на „Краси Кънстръкшън“ ЕООД, ЕИК 204018649, с адрес на

управление гр. Велико Търново, ул. „Асен Разцветников“ №4, ет.2. Съгласно изготвена оценка от оценител на имоти, регистриран по ЗНО, общата стойност на двата имота е в размер на 37 200 лв.; и

Поземлен имот с проектен идентификатор №10447.515.704 по КК и КР на гр. Велико Търново, жк „Бузлуджа“, проектна площ 95 кв.м. /съгласно скица-проект №15-592883-07.07.2020 г. на СГКК Велико Търново/. Имотът е собственост на Община Велико Търново съгласно разпоредбите на ЗОС, и попада в обхвата на разработка, одобрена с Решение №116 по протокол №5 от 30.01.2020 г. на Великотърновски общински съвет. Съгласно предвижданията на влязлото в сила ЧИ на ПУП-ПР, имотът представлява част от проектирана, но неприложена улична регулация, като тази част се отнема и попада в поземлен имот с идентификатор №10447.515.149 по КККР на гр. Велико Търново, собственост на „Краси Кънстръкшън“ ЕООД, ЕИК 204018649, с адрес на управление гр. Велико Търново, ул. „Асен Разцветников“ №4, ет.2. Съгласно изготвена оценка от оценител на имоти, регистриран по ЗНО, стойността на имота е в размер на 11 900 лв.

4. Уравняването на стойността на имотите, предмет на замяната, ще бъде извършено след начисляване на дължимия ДДС, като доплащането е за сметка на Община Велико Търново.

5. Всички необходимо присъщи разходи по сделката: ДДС, такса по чл.56а от НОАМТЦУ, местен данък, стойност на експертната оценка, такса вписване и др., са за сметка на „Краси Кънстръкшън“ ЕООД, ЕИК 204018649, с адрес на управление гр. Велико Търново, ул. „Асен Разцветников“ №4, ет.2.

6. Възлага на Кмета на Община Велико Търново да осъществи всички необходими административни действия по изпълнение на настоящото решение, съгласно разпоредбите на Закона за общинска собственост и Наредбата за реда на придобиване, управление и разпореждане с общинско имущество.

**Д-р инж. ДАНИЕЛ ПАНОВ**  
**КМЕТ НА ОБЩИНА ВЕЛИКО ТЪРНОВО**

Съгласувал:

Десислава Йонкова  
Директор Дирекция ПОУС

Изготвил:  
Маринела Джартова  
Началник отдел УС

## РЕЗЮМЕ НА ДОКЛАДА

ОБЕКТ НА ОЦЕНКАТА	395 кв.метра – Поземлен имот с проектен идентификатор 10447.515.703 с площ 395 кв.метра представляващ част от ПИ 10447.515.149 по КК и КР на град Велико Търново (част от бивш ПИ №7327, кв.610), която част съгласно Проект за ЧИ на ПУП – ПР (улична регулация в ЖК „Бузлуджа”, град В.Търново и зоната на Пътен възел „Качица”) се отнемат и попадат в нова улица в обхвата на о.т. 8158а - 8159а - 8159 (продължение на улица „Димитър Благоев”)
-------------------	--

МЕСТОПОЛОЖЕНИЕ НА ИМОТА	град Велико Търново, п.к. 5000 ЖК „Бузлуджа”
-------------------------	---

СОБСТВЕНИК НА ИМОТА	„Краси Кънстръкшън” ЕООД град В.Търново, улица „Асен Разцветников” №4 собственик на ПИ 10447.515.149 по КК на града
---------------------	---

ЦЕЛ НА ОЦЕНКАТА	Определяне пазарна стойност на части от недвижими имоти за замяна по реда на чл. 21, ал.4 от Закона за общинска собственост
-----------------	---

ВЪЗЛОЖИТЕЛ	Община Велико Търново възлагателно писмо №5300-673-90#1/26.08.2020 г.
------------	--

ИЗПЪЛНИТЕЛ	Независим оценител от „Инвестстрой-92” ЕООД град Велико Търново, улица „Росица” №1
------------	---

*Пазарна стойност на 395,00 кв.метра, част от ПИ 10447.515.149, собственост на „Краси Кънстръкшън” ЕООД, които съгласно проект за ЧИ на ПУП - ПР се отнемат и попадат в нова улица в обхвата на о.т. 8158а - 8159а - 8159*

*49 400 лева, словом: четиридесет и девет хиляди и четиристотин лева, без начислен ДДС*

ДАТА НА ОЦЕНКАТА	04.09.2020 година
------------------	-------------------

ВАЛИДНОСТ НА ОЦЕНКАТА	04.03.2021 година
-----------------------	-------------------

НЕЗАВИСИМ ОЦЕНИТЕЛ Петя Георгиева – Сертификат № 100100049 от 14.12.2009 година на КНОБ за оценка на недвижими имоти	<div style="border: 1px solid black; padding: 5px;"> <p>Камара на независимите оценители в България</p> <p>Оценителска правоспособност</p> <p>НЕДВИЖИМИ ИМОТИ</p> <p>Регистр. № 100100049 от 14.12.</p> <p>Петя Георгиева</p> </div>
---	--

## РЕЗЮМЕ НА ДОКЛАДА

<b>ОБЕКТ НА ОЦЕНКАТА</b>	380 кв.метра – Поземлен имот с проектен идентификатор 10447.515.702 с площ 380 кв.метра представляващ част от ПИ 10447.515.150 по КК и КР на град Велико Търново (част от бивш ПИ №6373, кв.610), която част съгласно Проект за ЧИ на ПУП – ПР (улична регулация в ЖК „Бузлуджа”, град В.Търново и зоната на Пътен възел „Качица”) се отнемат и попадат в нова улица в обхвата на о.т. 8158а - 8159а - 8159 (продължение на улица „Димитър Благоев”)
<b>МЕСТОПОЛОЖЕНИЕ НА ИМОТА</b>	град Велико Търново, п.к. 5000 ЖК „Бузлуджа”
<b>СОБСТВЕНИК НА ИМОТА</b>	„Краси Кънстръкшън” ЕООД град В.Търново, улица „Асен Разцветников” №4 собственик на ПИ 10447.515.150 по КК на града
<b>ЦЕЛ НА ОЦЕНКАТА</b>	Определяне пазарна стойност на части от недвижими имоти за замяна по реда на чл. 21, ал.4 от Закона за общинска собственост
<b>ВЪЗЛОЖИТЕЛ</b>	Община Велико Търново възлагателно писмо №5300-673-90#1/26.08.2020 г.
<b>ИЗПЪЛНИТЕЛ</b>	Независим оценител от „Инвестстрой-92” ЕООД град Велико Търново, улица „Росица” №1

*Пазарна стойност на 380,00 кв.метра, част от ПИ 10447.515.150, собственост на „Краси Кънстръкшън” ЕООД, които съгласно проект за ЧИ на ПУП - ПР се отнемат и попадат в нова улица в обхвата на о.т. 8158а - 8159а - 8159*

*47 500 лева, словом: четиридесет и седем хиляди и петстотин лева, без начислен ДДС*

<b>ДАТА НА ОЦЕНКАТА</b>	03.09.2020 година
<b>ВАЛИДНОСТ НА ОЦЕНКАТА</b>	03.03.2021 година
<b>НЕЗАВИСИМ ОЦЕНИТЕЛ</b> Петя Георгиева – Сертификат № 100100049 от 14.12.2009 година на КНОБ за оценка на недвижими имоти	<div data-bbox="957 1905 1388 2063" style="border: 1px solid black; padding: 5px;"> <p>Камара на независимите оценители в България Оценителска правоспособност недвижими имоти Регистр. № 100100049 от 14.12.2009 г. бл. 7 Петя Георгиева орган</p> </div>

## РЕЗЮМЕ НА ДОКЛАДА

ОБЕКТ НА ОЦЕНКАТА	297 кв.метра – Поземлен имот с проектен идентификатор 10447.515.701 с площ 288 кв.метра и ПИ с проектен идентификатор 10447.515.710, които имоти съгласно Проект за ЧИ на ПУП – ПР (улична регулация в ЖК „Бузлуджа”, град В.Търново и зоната на Пътен възел „Качица”), попадат в новообразуван УПИ IX (девет римско) за гаражи от квартал №624 (шестстотин двадесет и четири) по ПУП на град Велико Търново. Останалата част от УПИ IX, кв.624 по ПУП на град В.Търново е ПИ с проектен идентификатор 10447.515.700 с площ 343 кв.м и представлява част от ПИ 10447.515.150 по КК и КР на града, собственост на „Краси Кънстръкшън” ЕООД
-------------------	---

МЕСТОПОЛОЖЕНИЕ НА ИМОТА	град Велико Търново, п.к. 5000 ЖК „Бузлуджа”
-------------------------	---

СОБСТВЕНИК НА ИМОТА	Община Велико Търново - 297 кв.метра „Краси Кънстръкшън” ЕООД - 343 кв.метра град В.Търново, улица „Асен Разцветников” №4
---------------------	---

ЦЕЛ НА ОЦЕНКАТА	Определяне пазарна стойност на части от недвижими имоти за замяна по реда на чл. 21, ал.4 от Закона за общинска собственост
-----------------	---

ВЪЗЛОЖИТЕЛ	Община Велико Търново възлагателно писмо №5300-673-90#1/26.08.2020 г.
------------	--

ИЗПЪЛНИТЕЛ	Независим оценител от „Инвестстрой-92” ЕООД град Велико Търново, улица „Росица” №1
------------	---

**Пазарна стойност на 297,00 кв.метра, собственост на Община Велико Търново, които съгласно проект за ЧИ на ПУП - ПР попадат в новообразуван УПИ IX-за гаражи от квартал №624 по ПУП на град Велико Търново:**

**37 200 лева,      *словом: тридесет и седем хиляди и двеста лева, без начислен ДДС***

ДАТА НА ОЦЕНКАТА	01.09.2020 година
------------------	-------------------

ВАЛИДНОСТ НА ОЦЕНКАТА	01.03.2021 година
-----------------------	-------------------

НЕЗАВИСИМ ОЦЕНИТЕЛ Петя Георгиева – Сертификат № 100100049 от 14.12.2009 година на КНОБ за оценка на недвижими имоти	
---	--



## РЕЗЮМЕ НА ДОКЛАДА

ОБЕКТ НА ОЦЕНКАТА	95 кв.метра – Поземлен имот с проектен идентификатор 10447.515.704 с площ 95 кв.метра, представляващ част от Поземлен имот 10447.515.168 – за второстепенна улица, и който имот съгласно Проект за ЧИ на ПУП – ПР (улична регулация в ЖК „Бузлуджа”, град В.Търново и зоната на Пътен възел „Качица”), се придава към ПИ 10447.515.149 по КК и КР на град Велико Търново, собственост на „Краси Кънстръкшън” ЕООД
МЕСТОПОЛОЖЕНИЕ НА ИМОТА	град Велико Търново, п.к. 5000 ЖК „Бузлуджа”
СОБСТВЕНИК НА ИМОТА	Община Велико Търново Собственик на ПИ 10447.515.168 НТП - за второстепенна улица
ЦЕЛ НА ОЦЕНКАТА	Определяне пазарна стойност на части от недвижими имоти за замяна по реда на чл. 21, ал.4 от Закона за общинска собственост
ВЪЗЛОЖИТЕЛ	Община Велико Търново възлагателно писмо №5300-673-90#1/26.08.2020 г.
ИЗПЪЛНИТЕЛ	Независим оценител от „Инвестстрой-92” ЕООД град Велико Търново, улица „Росица” №1
<p><b>Пазарна стойност на 95,00 кв.метра, представляващи проектен ПИ 10447.515.704, собственост на Община Велико Търново, който имот съгласно проект за ЧИ на ПУП - ПР се придава към ПИ 10447.515.149 по КК и КР на град В.Търново, собственост на „Краси Кънстръкшън” ЕООД: <u>11 900 лева</u>, без начислен ДДС</b></p> <p>словом:                    <i>единадесет хиляди и деветстотин лева,</i>                    <i>без начислен ДДС</i></p>	
ДАТА НА ОЦЕНКАТА	08.09.2020 година
ВАЛИДНОСТ НА ОЦЕНКАТА	08.03.2021 година
<b>НЕЗАВИСИМ ОЦЕНИТЕЛ</b> Петя Георгиева – Сертификат № 100100049 от 14.12.2009 година на КНОБ за оценка на недвижими имоти	<div style="border: 1px solid black; padding: 5px;">         Камара на независимите оценители в България          Оценителска правоспособност          недвижими имоти          Регистр. № 100100049 от 14.12.2009 год. ✓          Петя Георгиева       </div>

Трeпис-извлечeниe от Протокол № 5  
от заседание на Общински съвет,  
провeдeно на 30.01.2020 година

ОТНОСНО: Одобряване на Проект за ЧИ на ПУП – План за регулация /коригиран проект/ за улици с: о.т. 8120-81 22-8122а между кв.603, кв.607,кв.611 и кв.612; о.т.8119-8126-8125-8124а-8127-8132 между кв.612, кв.611, кв.341, кв.337 и кв.601; о.т. 8260-8662-8259-2211 между кв.366 и кв.365 ; о.т. 8486-8481-8452-8480-8479-8478-8159 между кв. 365 , кв.359, кв.358, кв.610 и кв.624; о.т. 8153-8155-8157-8158-8159-8151 между кв.610 и кв.624; о.т.8135-8136-8166 между кв.608 и кв.610 по подробния устройствен план на гр.Велико Търново (улична регулация в жк „Бузлуджа“ гр.Велико Търново и зоната на Пътен възел „Качица“)

### РЕШЕНИЕ № 116

На основание чл.21, ал.1, т.11 от ЗМСМА и чл.129, ал.1 от ЗУТ, чл.134, ал.2 т.1 от ЗУТ, във връзка с чл. 134, ал.1 т.1 и т.2 от ЗУТ и решение № 89 по протокол № 11 от 20.11.2019 год., на Експертния съвет по устройство на територията, Великотърновският общински съвет одобрява:

Проект за ЧИ на ПУП – План за регулация /коригиран проект/ за улици с: о.т. 8120-81 22-8122а между кв.603, кв.607,кв.611 и кв.612; о.т.8119-8126-8125-8124а-8127-8132 между кв.612, кв.611, кв.341, кв.337 и кв.601; о.т. 8260-8662-8259-2211 между кв.366 и кв.365 ; о.т. 8486-8481-8452-8480-8479-8478-8159 между кв. 365 , кв.359, кв.358, кв.610 и кв.624; о.т. 8153-8155-8157-8158-8159-8151 между кв.610 и кв.624; о.т.8135-8136-8166 между кв.608 и кв.610 по подробния устройствен план на гр.Велико Търново (улична регулация в жк „Бузлуджа“ гр.Велико Търново и зоната на Пътен възел „Качица“) както следва:

1.Промяна на улично-регулационните граници на улица с о.т.8122-8120а спрямо УПИ III-7345, УПИ II-за жил.нужди и общ.обслужване, УПИ I-7341“за жил.нужди и общ.обслужване“ кв.611, УПИ II-6368, УПИ I-6276,6381 „за жил.строителство, гаражи и магазини“ кв.612, бивш ПИ 6273, бивш ПИ 6272, УПИ II-6270,6271,7310 кв.607 и бивш ПИ 6276 кв.603 по подробния устройствен план на гр.Велико Търново в обхвата на съществуващите имотни граници и присъединяване на частта от бивш ПИ 6276 към съществуващия УПИ II-3808 кв.603 по ПУП на гр. В.Търново

2.Заличаване на осова линия и осови точки: 8122, 9120а; създаване на нова о.т. 8120б и нова осова линия от о.т. 8122а-8120б между кв.611, кв.612, кв.607 и кв.603 по подробния устройствен план на гр.Велико Търново.

3.Промяна на улично-регулационните граници на улица с о.т.8119-8126-9126-8125-8124а-8127-8132-8378-8377 спрямо УПИ I-6276,6381 „за жил.строителство, гаражи и магазини“ и УПИ IV-5666,5666а кв.612, УПИ I-7341 „за жил.нужди и общ.обслужване“, УПИ II- за жил.нужди и общ.обслужване кв.611 в обхвата на съществуващите имотни граници, УПИ I-за жилищно строителство и общ.обслужване



кв.337 и УПИ III-за жилищно строителство кв.341 по подробния устройствен план на гр. Велико Търново.

4.Заличаване на осова линия и осови точки: 8126,8125,8124а и 8127 до 8132 и създаване на нови о.т. 8126а,8126б,8127в,8127б,8127а до 8132 между кв.611, кв.612, кв.607, кв.603, 337 и кв.341 с осова линия по подробния устройствен план на гр. Велико Търново.

5.Заличаване на осова линия от о.т. 8260-8662-8259-2211 и о.т. 8662,8259 и 2211; създаване на нови о.т. 8262а,8260а,8260б,8260г, 8260д,8260в и 8258а с осова линия между кв.366, кв.365 и кв.637.

6.Заличаване на осова линия 8137- 8136 и осова точка 8137; създаване на нова осова линия 8136- 8166; прецизиране на улично-регулационните граници (улици и тротоари) и обособяване на територия с предназначение – за паркиране между кв.609 и кв.610 по подробния устройствен план на гр. Велико Търново.

7.Промяна на улично-регулационните граници на улица с о.т.8154-8153-8158-8157-8155-8153 между кв.624 и кв.610 спрямо бивш ПИ 7327 и бивш ПИ 6375 по подробния устройствен план на гр. Велико Търново.

8.Заличаване на улица с осова линия и осови точки: о.т.8154-8159-8153; създаване на нова улица с осова линия и о.т.8158а-8159а до 8159 и образуване на нов УПИ IX-за гаражи от кв.624 по подробния устройствен план на гр. Велико Търново.

9.Заличаване на улица с о.т. 8481-8480- 8479 до 8478 до кв.359; прецизиране на улично-регулационните граници (улици и тротоари) и обособяване на територия с предназначение – за паркиране по подробния устройствен план на гр. Велико Търново.

10.Прецизиране на улично-регулационните граници (улици и тротоари) на улица с о.т. 8486-8481-8452-8349-8154 между кв. 365 , кв.359, кв.366 и кв.614; заличаване на осова линия между о.т.8252-8481-8486 и създаване на нови о.т. 8154а, 8252а и 8481а с осова линия между тях; образуване на нов УПИ X-паркинг от кв.614 по подробния устройствен план на гр. Велико Търново

съгласно отразените със зелен и кафяв цвят линии, шриховки и надписи и зачеркване

На основание чл.215 ЗУТ решението подлежи на обжалване в 30-дневен срок от обнародването в „Държавен вестник“ чрез Община Велико Търново пред Великотърновския административен съд.

ВЯРНО:  
/М. Филипова /

ВЕНЦИСЛАВ СПИРДОНОВ  
ПРЕДСЕДАТЕЛ  
ОБЩИНСКИ СЪВЕТ

**СЛУЖБА ПО ГЕОДЕЗИЯ, КАРТОГРАФИЯ И КАДАСТЪР - ГР. ВЕЛИКО ТЪРНОВО**5000, ПОЩЕНСКА КУТИЯ – 331, Бул. "Цар Т.СВЕТОСЛАВ" №59, 062/622536; 623889,  
veliko.tarnovo@cadastre.bg, БУЛСТАТ:130362903**СКИЦА - ПРОЕКТ  
№ 15-592883-07.07.2020 г.**

Изменение на КККР за поземлени имоти с идентификатори: 10447.515.620, 10447.515.111,  
10447.515.669, 10447.515.623, 10447.515.619, 10447.515.552, 10447.515.539, 10447.515.330,  
10447.515.209, 10447.515.202, 10447.515.170, 10447.515.169, 10447.515.168, 10447.515.152,  
10447.515.150, 10447.515.149, 10447.515.147, 10447.515.146, 10447.515.110, 10447.515.109,  
10447.515.108, 10447.515.107, 10447.515.106, 10447.515.98, 10447.515.11, сгради с идентификатори:  
10447.515.553.6, 10447.515.553.5, 10447.515.552.1, 10447.515.195.1, 10447.515.166.12, 10447.515.106.2,  
10447.515.106.1

Велико Търново, общ. Велико Търново, обл. Велико Търново  
Кадестралната карта и кадастралните регистри, одобрени  
с заповед: № РД-18-86/19.09.2008 г. на ИЗПЪЛНИТЕЛЕН ДИРЕКТОР НА АГКК

Обектът се състои в:

Обекти от КККР:

Изменен имот с идентификатор 10447.515.620: последно изменение на кадастралната карта и кадастралните регистри, засягащо поземления имот е със заповед 18-144-20.11.2013 г. на НАЧАЛНИК НА СЛУЖБАТА ПО ГЕОДЕЗИЯ, КАРТОГРАФИЯ И КАДАСТЪР - ВЕЛИКО ТЪРНОВО, Адрес на поземления имот: гр. Велико Търново, п.к. 5000, площ: 149 кв. м, трайно предназначение на територията: Урбанизирана, начин на трайно ползване: За градска и общинска стопанска дейност, съвместен имот, адрес на поземления имот: гр. Велико Търново, п.к. 5000, ж.к. Бузлуджа, ул. ДИМИТЪР БЛАГОЕВ № 20, площ: 1420 кв. м, трайно предназначение на територията: Урбанизирана, начин на трайно ползване: За друг вид застрояване, собственици: ВЕЛЧО ДАМЯНОВ, Няма данни за идеалните части, Нотариален акт № 63 том 21 рег. 7298 дело 4669 от 12.10.2004г., издаден от Служба по вписванията гр. Велико Търново, Няма данни за идеалните части, Нотариален акт № 64 том 21 рег. 7300 дело 4670 от 12.10.2004г., издаден от Служба по вписванията гр. Велико Търново

Изменен имот с идентификатор 10447.515.111: последно изменение на кадастралната карта и кадастралните регистри, засягащо поземления имот е със заповед 18-7361-16.07.2019 г. на НАЧАЛНИК НА СЛУЖБАТА ПО ГЕОДЕЗИЯ, КАРТОГРАФИЯ И КАДАСТЪР - ВЕЛИКО ТЪРНОВО, Адрес на поземления имот: гр. Велико Търново, п.к. 5000, площ: 333 кв. м, трайно предназначение на територията: Урбанизирана, начин на трайно ползване: За друг вид застрояване, собственици: няма данни

Обекти в границите на съществуващи обекти в КККР:

Изменен имот с идентификатор 10447.515.669: последно изменение на кадастралната карта и кадастралните регистри, засягащо поземления имот: няма данни за изменение, Данни преди промяната: адрес на поземления имот: гр. Велико Търново, п.к. 5000, ж.к. Бузлуджа, площ: 6296 кв. м, трайно предназначение на територията: Урбанизирана, начин на трайно ползване: За градска и общинска стопанска дейност, съвместен имот, адрес на поземления имот: гр. Велико Търново, п.к. 5000, ж.к. Бузлуджа, ул. ДИМИТЪР БЛАГОЕВ № 20, площ: 1420 кв. м, трайно предназначение на територията: Урбанизирана, начин на трайно ползване: За друг вид застрояване, собственици: 000133634, ОБЩИНА ВЕЛИКО ТЪРНОВО, Няма данни за идеалните части, Няма документ за собственост

Изменен имот с идентификатор 10447.515.623: последно изменение на кадастралната карта и кадастралните регистри, засягащо поземления имот е със заповед 18-1830-27.02.2014 г. на НАЧАЛНИК НА СЛУЖБАТА ПО ГЕОДЕЗИЯ, КАРТОГРАФИЯ И КАДАСТЪР - ВЕЛИКО ТЪРНОВО, Данни преди промяната: адрес на поземления имот: гр. Велико Търново, п.к. 5000, ж.к. Бузлуджа, ул. ДИМИТЪР БЛАГОЕВ № 20, площ: 1420 кв. м, трайно предназначение на територията: Урбанизирана, начин на трайно ползване: За друг вид застрояване, собственици: ВЕЛЧО ДАМЯНОВ, Няма данни за идеалните части, Нотариален акт № 47 том 14 рег. 4341 дело 3132 от 27.05.2005г., издаден от Служба по вписванията - Велико Търново, АННА СТЕФАНОВА, Няма данни за идеалните части, Нотариален акт № 47 том 14 рег. 4341 дело 3132 от 27.05.2005г., издаден от Служба по вписванията - Велико Търново, ЛИЯНА СТЕФАНОВА, Няма данни за идеалните части, Нотариален акт № 47 том 14 рег. 4341 дело 3132 от 27.05.2005г., издаден от Служба по вписванията - Велико Търново; Данни след промяната: адрес на

Проект №

17.07.2020 г. издадена въз основа на

№ 1376-23.06.2020 г.

№ 1376-23.06.2020 г.

Съставен от

инж. Нели Отчева

/инж. Иван Анастасов /

дана, начин на трайно ползване: **За второстепенна улица**, собственици: **000133634, ОБЩИНА ВЕЛИКО ТЪРНОВО**, Няма данни за идеалните части, Няма документ за собственост; **Данни преди промяната**: адрес на поземления имот: **гр. Велико Търново, п.к. 5000, ул. "Димитър Рашев"**, площ: **109 кв. м**, трайно предназначение на територията: **Урбанизирана**, начин на трайно ползване: **За второстепенна улица**, собственици: **000133634, ОБЩИНА ВЕЛИКО ТЪРНОВО**, Няма данни за идеалните части, Няма документ за собственост

Имот с идентификатор **10447.515.202**: последно изменение на кадастралната карта и актуалните регистри, засягащо поземления имот е със заповед **18-1093-17.02.2017 г. на НАЧАЛНИК НА ОБЩИНА ВЕЛИКО ТЪРНОВО**, **Данни преди промяната**: адрес на поземления имот: **гр. Велико Търново, п.к. 5000, ж.к. Бузлуджа, ул. Иван Хаджидимитров**, площ: **7568 кв. м**, трайно предназначение на територията: **Урбанизирана**, начин на трайно ползване: **За второстепенна улица**, собственици: **000133634, ОБЩИНА ВЕЛИКО ТЪРНОВО**, Няма данни за идеалните части, Няма документ за собственост; **Данни след промяната**: адрес на поземления имот: **...**, площ: **7557 кв. м**, предназначение на територията: **Урбанизирана**, начин на трайно ползване: **За второстепенна улица**, собственици: **000133634, ОБЩИНА ВЕЛИКО ТЪРНОВО**, Няма данни за идеалните части, Няма документ за собственост

Имот с идентификатор **10447.515.170**: последно изменение на кадастралната карта и актуалните регистри, засягащо поземления имот е **няма данни за изменение**, **Данни преди промяната**: адрес на поземления имот: **гр. Велико Търново, п.к. 5000, ж.к. Бузлуджа, ул. Иван Хаджидимитров № 1-В**, площ: **1678 кв. м**, трайно предназначение на територията: **Урбанизирана**, начин на трайно ползване: **За автогараж**, собственици: **000133634, ОБЩИНА ВЕЛИКО ТЪРНОВО**, Няма данни за идеалните части, Нотариален акт № 192 том 2 дело 709 от 18.03.1994г., издаден от Районен съд гр. Велико Търново; **Данни след промяната**: адрес на поземления имот: **...**, площ: **1643 кв. м**, трайно предназначение на територията: **Урбанизирана**, начин на трайно ползване: **За автогараж**, собственици: **000133634, ОБЩИНА ВЕЛИКО ТЪРНОВО**, Няма данни за идеалните части, Нотариален акт № 32 том 2 дело 709 от 18.03.1994г., издаден от Районен съд гр. Велико Търново

Имот с идентификатор **10447.515.169**: последно изменение на кадастралната карта и актуалните регистри, засягащо поземления имот е от **31.08.2018 г.**, **Данни преди промяната**: адрес на поземления имот: **гр. Велико Търново, п.к. 5000, ж.к. Бузлуджа, ул. ДИМИТЪР БЛАГОЕВ**", площ: **4416 кв. м**, трайно предназначение на територията: **Урбанизирана**, начин на трайно ползване: **Комплексно застрояване**, собственици: **000133634, ОБЩИНА ВЕЛИКО ТЪРНОВО**, Няма данни за идеалните части, Акт за частна общинска собственост 6549 № 30 том 13 рег. 5449 от 12.07.2018г., издаден от Служба по вписванията гр. Велико Търново; **Данни след промяната**: адрес на поземления имот: **гр. Велико Търново, п.к. 5000, ж.к. Бузлуджа, ул. ДИМИТЪР БЛАГОЕВ**", площ: **4416 кв. м**, трайно предназначение на територията: **Урбанизирана**, начин на трайно ползване: **Комплексно застрояване**, собственици: **000133634, ОБЩИНА ВЕЛИКО ТЪРНОВО**, Няма данни за идеалните части, Акт за частна общинска собственост 6549 № 30 том 13 рег. 5449 от 12.07.2018г., издаден от Служба по вписванията гр. Велико Търново

Имот с идентификатор **10447.515.168**: последно изменение на кадастралната карта и актуалните регистри, засягащо поземления имот е със заповед **18-12256-21.11.2019 г. на НАЧАЛНИК НА ОБЩИНА ВЕЛИКО ТЪРНОВО**, **Данни преди промяната**: адрес на поземления имот: **гр. Велико Търново, п.к. 5000, ж.к. Бузлуджа**, площ: **15864 кв. м**, трайно предназначение на територията: **Урбанизирана**, начин на трайно ползване: **За второстепенна улица**, собственици: **000133634, ОБЩИНА ВЕЛИКО ТЪРНОВО**, Няма данни за идеалните части, Няма документ за собственост; **Данни след промяната**: адрес на поземления имот: **гр. Велико Търново, п.к. 5000, ж.к. Бузлуджа**, площ: **15864 кв. м**, трайно предназначение на територията: **Урбанизирана**, начин на трайно ползване: **За второстепенна улица**, собственици: **000133634, ОБЩИНА ВЕЛИКО ТЪРНОВО**, Няма данни за идеалните части, Няма документ за собственост

Имот с идентификатор **10447.515.152**: последно изменение на кадастралната карта и актуалните регистри, засягащо поземления имот е от **06.12.2017 г.**, **Данни преди промяната**: адрес на поземления имот: **гр. Велико Търново, п.к. 5000, ж.к. Бузлуджа**, площ: **551 кв. м**, трайно предназначение на територията: **Урбанизирана**, начин на трайно ползване: **За друг обществен обект, комплекс**, собственици: **000133634, ОБЩИНА ВЕЛИКО ТЪРНОВО**, Няма данни за идеалните части, Акт за частна общинска собственост № 2199 от 13.04.2004г., издаден от Община Велико Търново; **Данни след промяната**: адрес на поземления имот: **гр. Велико Търново, п.к. 5000, ж.к. Бузлуджа**, площ: **552 кв. м**, трайно предназначение на територията: **Урбанизирана**, начин на трайно ползване: **За друг обществен обект, комплекс**, собственици: **000133634, ОБЩИНА ВЕЛИКО ТЪРНОВО**, Няма данни за идеалните части, Акт за частна общинска собственост № 2199 от 13.04.2004г., издаден от

Проект №

Издание с вхс


Стипл:

инж. Нели Отчева

гр. Велико Търново

Съгласно с оригинала

7.2020 г. издадена въз основа на  
6-23.06.2020 г.



/инж. Иван

Имотът е в границите на обществ. обект  
стр. 4 от 24

Имот с идентификатор **10447.515.150**: последно изменение на кадастралната карта и  
регистрите, засягащо поземления имот е със заповед **18-7361-16.07.2019 г. на НАЧАЛНИК**  
**ВЕЛИКО ТЪРНОВО**, Данни преди промяната: адрес на поземления имот: **гр. Велико**  
**п.к. 5000**, площ: **3393 кв. м**, трайно предназначение на територията: **Урбанизирана**, начин на  
ползване: **За друг вид застрояване**, собственици: **ПАВЕЛ ДРУМЕВ**, Няма данни  
за идеалните части, Решение на ПК по чл.14, ал.1, т.1 от ЗСПЗЗ (чл.18ж, ал.1 от ППЗСПЗЗ) за  
възстановяване на право на собственост в стари реални граници № 22 от 13.05.1993г., издаден от  
Поземлена комисия гр. Велико Търново; Данни след промяната: адрес на поземления имот: ..., площ:  
..., трайно предназначение на територията: **Урбанизирана**, начин на трайно ползване: **За друг**  
**вид застрояване**, собственици: **ПАВЕЛ ДРУМЕВ**, Няма данни за идеалните части,  
Решение на ПК по чл.14, ал.1, т.1 от ЗСПЗЗ (чл.18ж, ал.1 от ППЗСПЗЗ) за възстановяване на право на  
собственост в стари реални граници № 22 от 13.05.1993г., издаден от Поземлена комисия гр. Велико


Имот с идентификатор **10447.515.149**: последно изменение на кадастралната карта и  
регистрите, засягащо поземления имот е от **07.02.2019 г.**, Данни преди промяната: адрес  
на поземления имот: **гр. Велико Търново, п.к. 5000, ж.к. Бузлуджа**, площ: **2490 кв. м**, трайно  
предназначение на територията: **Урбанизирана**, начин на трайно ползване: **За друг вид застрояване**,  
собственици: **Илия Таслаков**, Няма данни за идеалните части, Решение на ПК по чл.14, ал.1,  
т.1 от ЗСПЗЗ (чл.18ж, ал.1 от ППЗСПЗЗ) за възстановяване на право на собственост в стари реални  
граници № 794В от 22.01.2001г., издаден от Общинска служба по земеделие гр.Велико Търново,  
**НИКОЛОВ**, Ид. част 2/36 от правото на собственост, Нотариален акт № 56 том 19  
дело 3813 от 06.10.2017г., издаден от Служба по вписванията гр.Велико Търново, **ИЛИЯН**  
**НИКОЛОВ**, Ид. част 1/6 от правото на собственост, Нотариален акт № 69 том 7 рег. 3326  
дело от 04.04.2013г., издаден от Служба по вписванията гр.Велико Търново, **КАЛОЯН**  
**НИКОЛОВ**, Ид. част 3/36 от правото на собственост, Нотариален акт № 58 том 1 рег. 197 дело 38 от  
дело 3813 от 06.10.2017г., издаден от Служба по вписванията гр.Велико Търново, Ид. част 1/36 от правото на  
собственост, Нотариален акт № 127 том 1 рег. 394 дело 99 от 21.01.2019г., издаден от Служба по  
вписванията гр.Велико Търново; Данни след промяната: адрес на поземления имот: ..., площ: **2096 кв.**  
..., трайно предназначение на територията: **Урбанизирана**, начин на трайно ползване: **За друг вид**  
**застрояване**, собственици: **Илия Тодоров Таслаков**, Няма данни за идеалните части, Решение на ПК  
по чл.14, ал.1, т.1 от ЗСПЗЗ (чл.18ж, ал.1 от ППЗСПЗЗ) за възстановяване на право на собственост в  
стари граници № 794В от 22.01.2001г., издаден от Общинска служба по земеделие гр.Велико  
Търново, **КАЛОЯН НИКОЛОВ**, Ид. част 2/36 от правото на собственост, Нотариален акт № 56  
дело 3813 от 06.10.2017г., издаден от Служба по вписванията гр.Велико Търново,  
**НИКОЛОВ**, Ид. част 1/6 от правото на собственост, Нотариален акт № 69 том 7 рег.  
3326 дело 3813 от 04.04.2013г., издаден от Служба по вписванията гр.Велико Търново, **КАЛОЯН**  
**НИКОЛОВ**, Ид. част 3/36 от правото на собственост, Нотариален акт № 58 том 1 рег. 197  
дело 3813 от 11.01.2019г., издаден от Служба по вписванията гр.Велико Търново, Ид. част 1/36 от правото  
на собственост, Нотариален акт № 127 том 1 рег. 394 дело 99 от 21.01.2019г., издаден от Служба по  
вписванията гр.Велико Търново

Имот с идентификатор **10447.515.147**: последно изменение на кадастралната карта и  
регистрите, засягащо поземления имот е със заповед **18-12256-21.11.2019 г. на НАЧАЛНИК**  
**ВЕЛИКО ТЪРНОВО**, Данни преди промяната: адрес на поземления имот: **гр. Велико**  
**п.к. 5000, ж.к. Бузлуджа, ул. Иван Хаджидимитров № 1-В**, площ: **3024 кв. м**, трайно  
предназначение на територията: **Урбанизирана**, начин на трайно ползване: **За друг вид застрояване**,  
собственици: **РОСИЦА МАНолова**, Ид. част 2/3 от правото на собственост, Нотариален  
акт № 40 рег. 13362 дело 9747 от 10.12.2007г., издаден от Служба по вписванията гр.Велико  
Търново, **ТИХОМИР КАРАИВАНОВ**, Ид. част 1/3 от правото на собственост, Нотариален акт №  
13253 дело 9693 от 07.12.2007г., издаден от Служба по вписванията гр.Велико Търново;  
Данни след промяната: адрес на поземления имот: ..., площ: **2555 кв. м**, трайно предназначение на  
територията: **Урбанизирана**, начин на трайно ползване: **За друг вид застрояване**, собственици:  
**РОСИЦА МАНолова**, Ид. част 2/3 от правото на собственост, Нотариален акт № 101 том  
13362 дело 9747 от 10.12.2007г., издаден от Служба по вписванията гр.Велико Търново,  
**ТИХОМИР КАРАИВАНОВ**, Ид. част 1/3 от правото на собственост, Нотариален акт № 57 том  
13253 дело 9693 от 07.12.2007г., издаден от Служба по вписванията гр.Велико Търново

Имот с идентификатор **10447.515.146**: последно изменение на кадастралната карта и  
регистрите, засягащо поземления имот е от **27.05.2020 г.**, Данни преди промяната: адрес

Обект № **15-592883-07.07.2020 г.** Издадена въз основа на  
№ **61376-23.06.2020 г.**

инж.Нели Отчева  
ПРОСМОТРИТЕЛИ  
ОРИГИНАЛ



инж. Иван Анастасов /

**ВЕЛИКО ТЪРНОВО, Данни преди промяната:** адрес на сградата: гр. Велико Търново, п.к. СИМИТЪР БЛАГОЕВ, площ: 66 кв. м, предназначение: Хангар, депо, гараж, собственици: [неясно]; Данни след промяната: адрес на сградата: гр. Велико Търново, п.к. 5000, ул. БЛАГОЕВ, площ: 66 кв. м, предназначение: Хангар, депо, гараж, собственици: няма данни

идентификатор 10447.515.106.2: последно изменение на кадастралната карта и [неясно] регистри, засягащо сградата е със заповед КД-14-04-299/21.08.2009 г. на НАЧАЛНИК НА

**ВЕЛИКО ТЪРНОВО, Данни преди промяната:** адрес на сградата: гр. Велико Търново, п.к. Бузлуджа, ул. Народни будители № 33-Б, площ: 260 кв. м, предназначение: Жилищна многофамилна, собственици: няма данни; Данни след промяната: адрес на сградата: гр. Търново, п.к. 5000, ж.к. Бузлуджа, ул. Народни будители № 33-Б, площ: 260 кв. м, [неясно] ение: Жилищна сграда - многофамилна, собственици: няма данни


идентификатор 10447.515.106.1: последно изменение на кадастралната карта и [неясно] регистри, засягащо сградата: няма данни за изменение, Данни преди промяната: [неясно] сградата: гр. Велико Търново, п.к. 5000, ж.к. Бузлуджа, ул. Народни будители № 33-А, [неясно] кв. м, предназначение: Жилищна сграда - многофамилна, собственици: няма данни; [неясно] след промяната: адрес на сградата: гр. Велико Търново, п.к. 5000, ж.к. Бузлуджа, ул. будители № 33-А, площ: 233 кв. м, предназначение: Жилищна сграда - многофамилна, [неясно] иди: няма данни

**не на нови обекти в КККР:**

- имот с проектен идентификатор 10447.515.713, проектна площ: 34 кв. м, трайно [неясно] значение на територията: Урбанизирана, начин на трайно ползване: За друг вид застрояване; [неясно] 10447.515.7347, 10447.515.147, 10447.515.7340, 10447.515.119, 10447.515.168
- имот с проектен идентификатор 10447.515.711, проектна площ: 434 кв. м, трайно [неясно] значение на територията: Урбанизирана, начин на трайно ползване: За друг вид застрояване; [неясно] 10447.515.7340, 10447.515.147, 10447.515.146, 10447.515.707, 10447.515.539, 10447.515.560, 10447.515.559
- имот с проектен идентификатор 10447.515.710, проектна площ: 9 кв. м, трайно [неясно] значение на територията: Урбанизирана, начин на трайно ползване: За паркинг; Съсед: [неясно] 10447.515.156, 10447.515.8, 10447.515.701, 10447.515.168
- имот с проектен идентификатор 10447.515.709, проектна площ: 38 кв. м, трайно [неясно] значение на територията: Урбанизирана, начин на трайно ползване: За друг вид застрояване; [неясно] 10447.515.691, 10447.515.692, 10447.515.693, 10447.515.109, 10447.515.537, 10447.515.103
- имот с проектен идентификатор 10447.515.707, проектна площ: 74 кв. м, трайно [неясно] значение на територията: Урбанизирана, начин на трайно ползване: Ниско застрояване (до 10 [неясно] иди: 10447.515.147, 10447.515.146, 10447.515.539, 10447.515.711
- имот с проектен идентификатор 10447.515.705, проектна площ: 510 кв. м, трайно [неясно] значение на територията: Урбанизирана, начин на трайно ползване: За второстепенна улица; [неясно] 10447.515.152, 10447.515.698, 10447.515.330, 10447.515.11, 10447.515.202
- имот с проектен идентификатор 10447.515.704, проектна площ: 95 кв. м, трайно [неясно] значение на територията: Урбанизирана, начин на трайно ползване: За второстепенна улица; [неясно] 10447.515.702, 10447.515.150, 10447.515.149, 10447.515.703, 10447.515.168
- имот с проектен идентификатор 10447.515.703, проектна площ: 395 кв. м, трайно [неясно] значение на територията: Урбанизирана, начин на трайно ползване: За паркинг; Съсед: [неясно] 10447.515.704, 10447.515.149, 10447.515.146, 10447.515.148, 10447.515.7347, 10447.515.168
- имот с проектен идентификатор 10447.515.702, проектна площ: 380 кв. м, трайно [неясно] значение на територията: Урбанизирана, начин на трайно ползване: За второстепенна улица; [неясно] 10447.515.701, 10447.515.700, 10447.515.669, 10447.515.150, 10447.515.168, 10447.515.704
- имот с проектен идентификатор 10447.515.701, проектна площ: 288 кв. м, трайно [неясно] значение на територията: Урбанизирана, начин на трайно ползване: За второстепенна улица; [неясно] 10447.515.156, 10447.515.8, 10447.515.9, 10447.515.10, 10447.515.669, 10447.515.700, 10447.515.702, 10447.515.168, 10447.515.710
- имот с проектен идентификатор 10447.515.700, проектна площ: 343 кв. м, трайно [неясно] значение на територията: Урбанизирана, начин на трайно ползване: За паркинг; Съсед: [неясно] 10447.515.701, 10447.515.669, 10447.515.702, 10447.515.168
- имот с проектен идентификатор 10447.515.699, проектна площ: 172 кв. м, трайно [неясно] значение на територията: Урбанизирана, начин на трайно ползване: За второстепенна улица; [неясно] 10447.515.168, 10447.515.619, 10447.515.689, 10447.515.680, 10447.515.598, 10447.515.676

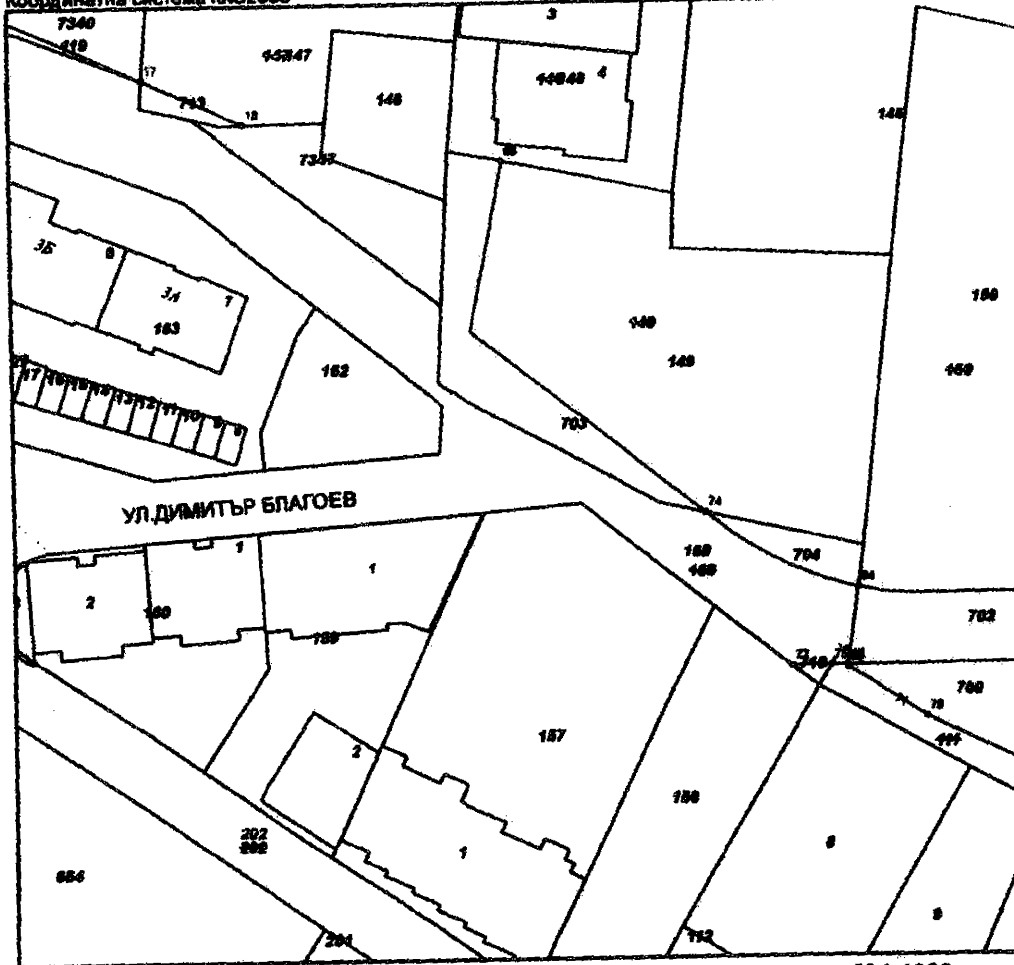
проект № 15-592883-07-07-2020 г. издадена въз основа на [неясно] 376-23.06.2020 г.

инж. Нели Отчева



/инж. Иван Анастасов /

Координатна система ККС2005

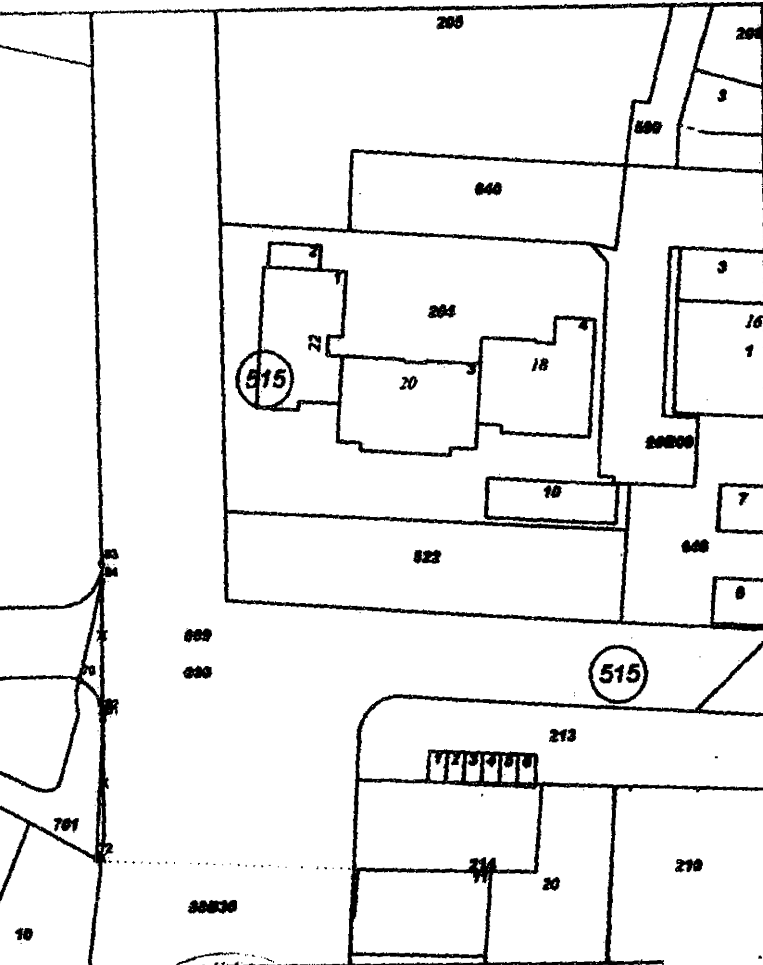


М 1:1000

Скица-проект I  
заявление с вх  
Изработил:

инж. Неџи Отчева

2020 г. издадена въз основа на  
В-23.06.2020 г.



**/ИИДК. Иван Анастасов /**