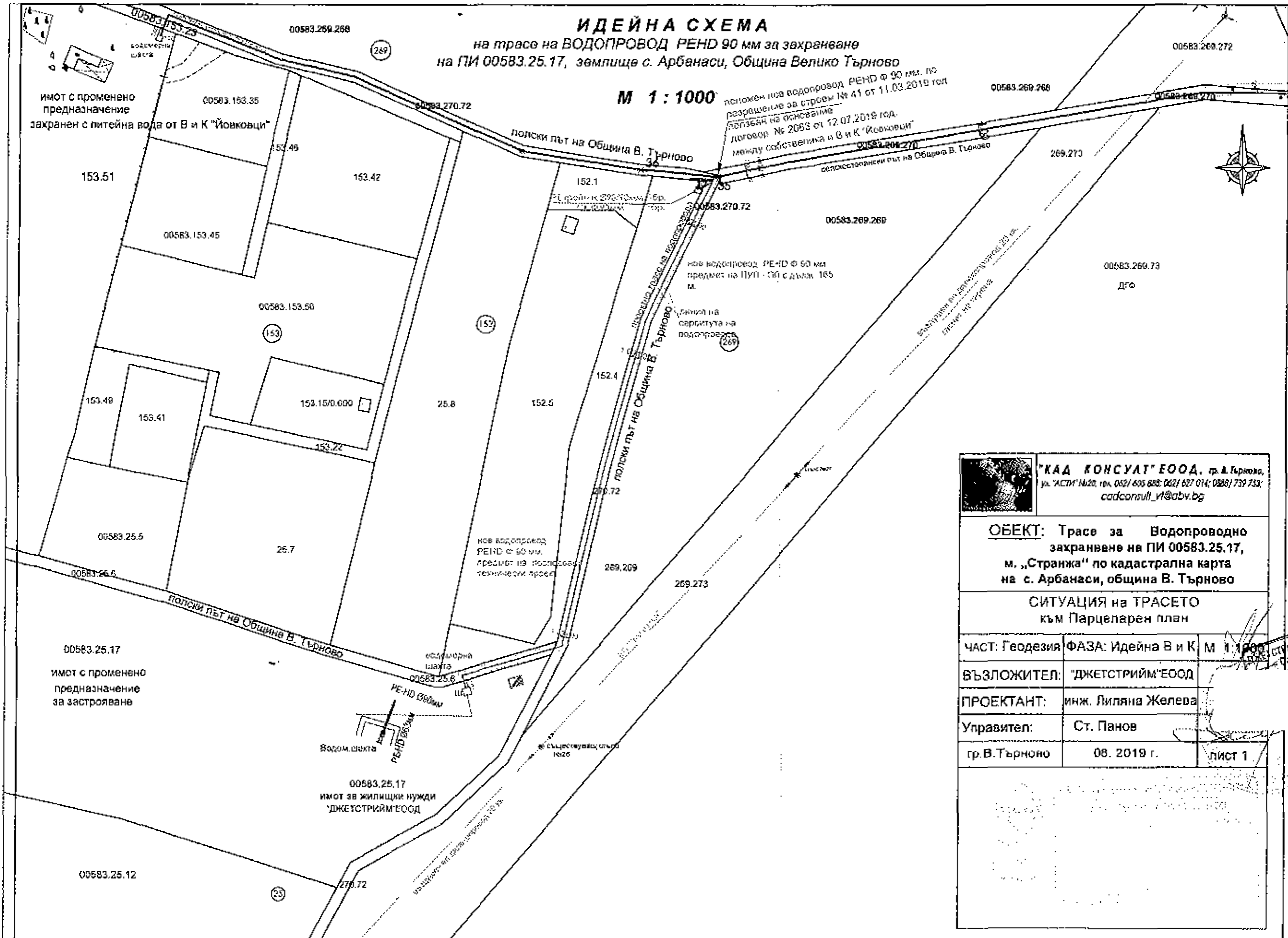


# ИДЕЙНА СХЕМА

на трасе на ВОДОПРОВОД РЕHD 90 мм за захранване  
на ПИ 00583.25.17, землище с. Арбанаси, Община Велико Търново

М 1:1000

поставен нов водопровод РЕHD ф 90 мм. по  
разрешение за строеж № 41 от 11.03.2019 год.  
договор № 2053 от 12.07.2018 год.  
мeждy собственика и В и К "Йовковци"

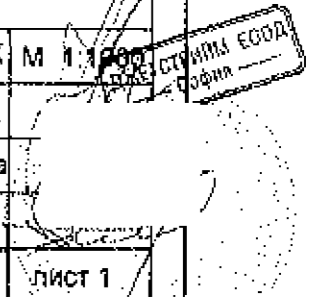


**"КАД КОНСУЛТ" ЕООД**, гр. А. Търново,  
ул. "АСТИ" №20, тел. 052/ 605 888; 052/ 627 014; 0888/ 739 733;  
cadconsult\_vt@abv.bg

**ОБЕКТ:** Трасе за Водопроводно  
захранване на ПИ 00583.25.17,  
м. „Странжа“ по кадастрална карта  
на с. Арбанаси, община В. Търново

**СИТУАЦИЯ на ТРАСЕТО**  
към Парцеларен план

ЧАСТ: Геодезия	ФАЗА: Идейна В и К	М 1:1000
ВЪЗЛОЖИТЕЛ: "ДЖЕТСТРИЙМ" ЕООД		
ПРОЕКТАНТ: инж. Лиляна Желева		
Управител: Ст. Панов		
гр. В. Търново	08. 2019 г.	ЛИСТ 1

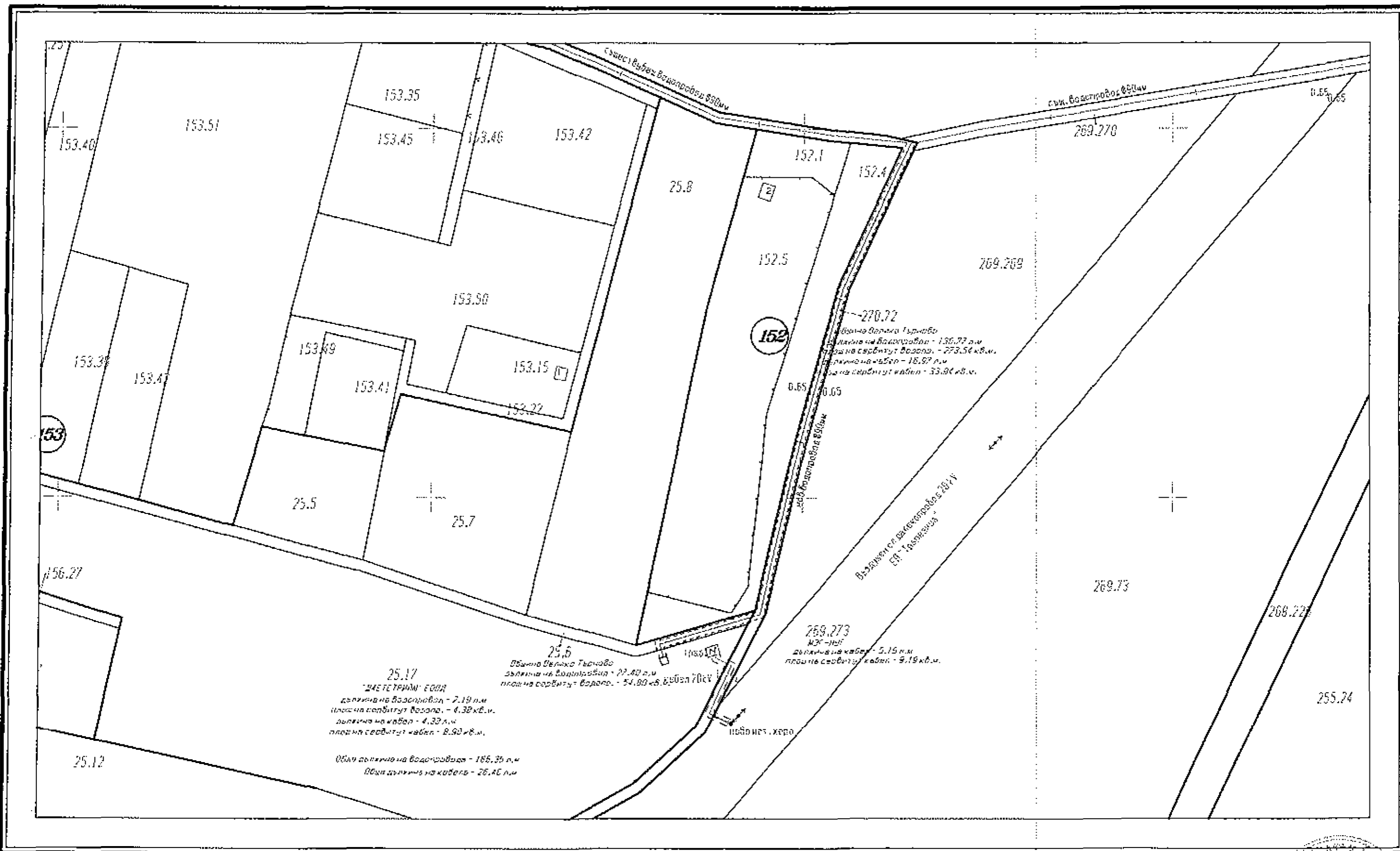


# ПАРЦЕЛАРЕН ПЛАН – КЪМ ПУП

за обект: Захранване с вода и ток на ПИ 00583.25.17 по КК на с. Арбанаси, м. "Странджан"

ЕКАТТЕ 00583, с. Арбанаси, общ. В.Търново

Координатна система БРС 2005г.

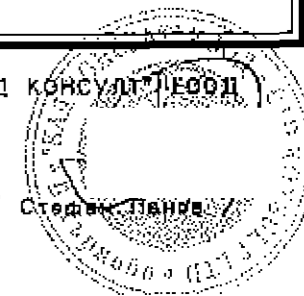


август 2019г.

1:1000

Изработил: "КАД КОНСУЛТ" ЕООД

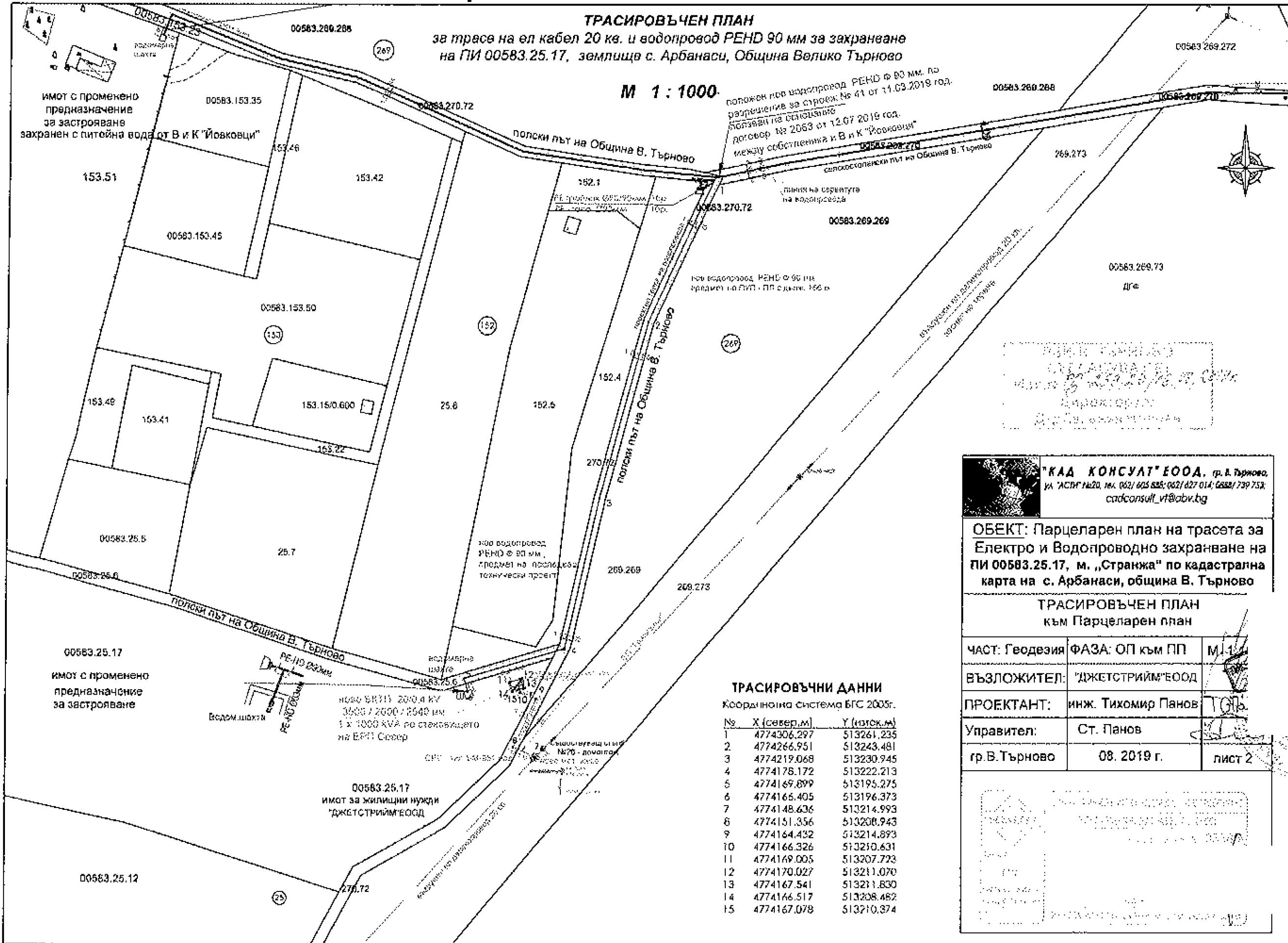
/ Стефан Пандев /



**ТРАСИРОВЪЧЕН ПЛАН**

за траса на ел кабел 20 кв. и водопровод РЕHD 90 мм за захранване на ПИ 00583.25.17, землищ с. Арбанаси, Община Велико Търново

М 1 : 1000



положен нов водопровод РЕHD ф 90 мм. по разрешение за строеж № 41 от 11.03.2019 год. позова на съществуващ договор № 2063 от 12.07.2019 год. между собственика и В и К "Йовковци" селскостопански път на Община В. Търново

линия на саревтута на водопровода  
нов водопровод РЕHD ф 90 мм предмет на ПИП - ПП с дълж. 156 м

ВЪВЕДЕНА Е  
САЩАТА КАРТА  
КАТО СЪЩЕСТВУВАЩА  
КАДАСТРАЛНА КАРТА  
ДЛЯНОСТ  
ВЕЛИКО ТЪРНОВО

**"КАА КОНСУЛТ" ЕООД**, гр. А. Търново,  
УЛ. "АСТРА" №20, тел. 062/ 605 835; 062/ 827 014; 062/ 739 753;  
caadconsult\_vt@abv.bg

**ОБЕКТ:** Парцеларен план на трасета за Електро и Водопроводно захранване на ПИ 00583.25.17, м. „Странжа“ по кадастрална карта на с. Арбанаси, община В. Търново

**ТРАСИРОВЪЧЕН ПЛАН**  
към Парцеларен план

ЧАСТ: Геодезия	ФАЗА: ОП към ПП	М 1:1000
ВЪЗЛОЖИТЕЛ: "ДЖЕТСТРИЙМ" ЕООД		
ПРОЕКТАНТ: инж. Тихомир Панов		
Управител: Ст. Панов		
гр. В. Търново	08. 2019 г.	ЛИСТ 2

**ТРАСИРОВЪЧНИ ДАННИ**

Координатна система БГС 2005г.

№	X (север.м)	Y (изток.м)
1	4774306.297	513261.235
2	4774266.951	513243.481
3	4774219.068	513230.945
4	4774178.172	513222.213
5	4774169.899	513195.275
6	4774165.405	513196.373
7	4774148.636	513214.993
8	4774151.356	513208.943
9	4774164.432	513214.893
10	4774166.326	513210.631
11	4774169.005	513207.723
12	4774170.027	513211.070
13	4774167.541	513211.830
14	4774166.517	513208.482
15	4774167.078	513210.374

ВЪВЕДЕНА Е  
САЩАТА КАРТА  
КАТО СЪЩЕСТВУВАЩА  
КАДАСТРАЛНА КАРТА  
ДЛЯНОСТ  
ВЕЛИКО ТЪРНОВО