

**ОБЩИНА ВЕЛИКО ТЪРНОВО**  
НОМ. КОД. 5000

РЕГИСТРАЦИОНЕН ИНДЕКС И ДАТА  
**04-00-4028 / 11.06.2020**

ДО

**ВЕЛИКОТЪРНОВСКИ  
ОБЩИНСКИ СЪВЕТ**

**ВЕЛИКОТЪРНОВСКИ  
ОБЩИНСКИ СЪВЕТ**

РЕГИСТРАЦИОНЕН ИНДЕКС И ДАТА  
**В. № 480 / 11.06.2020**

**ПРЕДЛОЖЕНИЕ**

**От д-р инж. ДАНИЕЛ ДИМИТРОВ ПАНОВ  
КМЕТ НА ОБЩИНА ВЕЛИКО ТЪРНОВО**

*до: НК на ОС-вод  
НК на ЗМС,  
11.06.20*

**ОТНОСНО:** Отдаване под наем на земеделска земя.

**УВАЖАЕМИ ОБЩИНСКИ СЪВЕТНИЦИ,**

В Общинската администрация е постъпило заявление с регистрационен индекс и дата № 53-2793-1/11.02.2020 г. от от „РАЛЕВИ“ ООД, ЕИК:205710159, с управител Пламена Ралева, за откриване на процедура за отдаване под наем на поземлени имоти – земеделска земя, представляващи частна общинска собственост, в землището на с. Емен, община Велико Търново.

Община Велико Търново цели постигането на оптимални резултати от управлението на земите от общинския поземлен фонд. Основна форма на управление е тяхното отдаване по наем чрез провеждането на публични търгове, което води до повишаване на местните приходи в бюджета на общината.

Във връзка с гореизложеното предлагам на Великотърновския Общински съвет да вземе следното

**РЕШЕНИЕ:**

1. На основание чл. 21, ал. 1, т. 23 от Закона за местното самоуправление и местната администрация, чл. 8, ал. 9 от Закона за общинската собственост, Великотърновски Общински съвет включва в Годишната програма за управление и разпореждане с общинско имущество за 2020 г., поземлени имоти в землището на с. Емен, община Велико Търново, частна общинска собственост – земеделски земи, подробно описани по номер на поземлен имот, местност, площ, категория и начин на трайно ползване, в Приложение №1, което е неразделна част от настоящото решение

2. На основание чл. 21, ал. 1, т. 8 от Закона за местното самоуправление и местната администрация, чл. 14, ал. 1 и ал. 2 от Закона за общинската собственост, чл. 24а, ал. 5 от Закон за собствеността и ползването на земеделските земи и чл. 116, ал. 1, т. 1 от Наредбата за реда на придобиване, управление и разпореждане с общинско имущество, Великотърновски общински съвет дава съгласие да се организира и проведе публичен търг с явно наддаване – за отдаване под наем за срок от **5 (пет)** стопански години считано от стопанска **2020-2021** г., на поземлени имоти в землището на с. Емен, община Велико Търново, частна общинска собственост – земеделски земи, подробно описани по номер

на поземлен имот, местност, площ, категория и начин на трайно ползване, в Приложение №1, което е неразделна част от настоящото решение, при начална тръжна цена за годишен наем в размер **3 646,40 лв. (три хиляди шестстотин четиридесет и шест лева и четиридесет стотинки)** общо, за всички имоти с обща площ **72 928 кв. м.**

3. Възлага на Кмета на Община Велико Търново да организира и проведе публичен търг с явно наддаване за отдаване под наем на поземлените имоти при условия и ред, определени в гл. VII от Наредбата за реда на придобиване, управление и разпореждане с общинско имущество.

Д-Р ИНЖ. ДАНИЕЛ ДИАНОВ  
Кмет на Община Велико Търново



Съгласували:

Десислава Йонкова

Директор Дирекция ПОУС

Маринела Джартова

Началник отдел УС

Изготвил:

Кирил Кирилов

Младши експерт в отдел УС

Приложение №1  
Към Решение №

№	Поземлен имот № по КК и КР	Землище	местност	НТП	Кат.	Площ кв. м.	Годишен наем / лв.
1	27423.12.1	с. Емен	СТЕНАТА	Нива	9	25 298	1 264.90
2	27423.16.7	с. Емен	СТЕНАТА	Нива	3	13 949	697.45
3	27423.18.3	с. Емен	СТЕНАТА	Нива	9	6 700	335.00
4	27423.67.14	с. Емен	ЛИПА	Нива	3	5 369	268.45
5	27423.68.17	с. Емен	-----	Нива	3	3 499	174.95
6	27423.40.4	с. Емен	ГОЛЯМАТА МОГИЛА	Нива	9	8 117	405.85
7	27423.77.157	с. Емен	МИЦА	Нива	3	874	43.70
8	27423.34.15	с. Емен	КЕСИ КОРУ	Нива	3	6 003	300.15
9	27423.54.21	с. Емен	ГОЛИ РЪТ	Нива	3	3 119	155.95
<b>ОБЩО:</b>						<b>72 928</b>	<b>3 646.40</b>


Приложение №1  
Към Решение №

№	Поземлен имот № по КК и КР	Землище	местност	НТП	Кат.	Площ кв. м.	Годишен наем / лв.
1	27423.12.1	с. Емен	СТЕНАТА	Нива	9	25 298	1 264.90
2	27423.16.7	с. Емен	СТЕНАТА	Нива	3	13 949	697.45
3	27423.18.3	с. Емен	СТЕНАТА	Нива	9	6 700	335.00
4	27423.67.14	с. Емен	ЛИПА	Нива	3	5 369	268.45
5	27423.68.17	с. Емен	-----	Нива	3	3 499	174.95
6	27423.40.4	с. Емен	ГОЛЯМАТА МОГИЛА	Нива	9	8 117	405.85
7	27423.77.157	с. Емен	МИЦА	Нива	3	874	43.70
8	27423.34.15	с. Емен	КЕСИ КОРУ	Нива	3	6 003	300.15
9	27423.54.21	с. Емен	ГОЛИ РЪТ	Нива	3	3 119	155.95
<b>ОБЩО:</b>						<b>72 928</b>	<b>3 646.40</b>

Приложение №1  
Към Решение №

№	Поземлен имот № по КК и КР	Землище	местност	НТП	Кат.	Площ кв. м.	Годишен наем / лв.
1	27423.12.1	с. Емен	СТЕНАТА	Нива	9	25 298	1 264.90
2	27423.16.7	с. Емен	СТЕНАТА	Нива	3	13 949	697.45
3	27423.18.3	с. Емен	СТЕНАТА	Нива	9	6 700	335.00
4	27423.67.14	с. Емен	ЛИПА	Нива	3	5 369	268.45
5	27423.68.17	с. Емен	-----	Нива	3	3 499	174.95
6	27423.40.4	с. Емен	ГОЛЯМАТА МОГИЛА	Нива	9	8 117	405.85
7	27423.77.157	с. Емен	МИЦА	Нива	3	874	43.70
8	27423.34.15	с. Емен	КЕСИ КОРУ	Нива	3	6 003	300.15
9	27423.54.21	с. Емен	ГОЛИ РЪТ	Нива	3	3 119	155.95
<b>ОБЩО:</b>						<b>72 928</b>	<b>3 646.40</b>

*mm Димитров*

	ДО КМЕТА НА ОБЩИНА ВЕЛИКО ТЪРНОВО пощ. код 5000 2
РЕГИСТРАЦИОНЕН ИНДЕКС И ДАТА	
53.27431/11.02.2020	

### ИСКАНЕ

за отдаване под наем на земеделска земя

от фирма: Ралеви ООД  
МОЛ: Пламенна Ралева  
ЕИК: 205710159  
Адрес: гр.Велико Търново, ул.  
Тел:

*К. Керемид*

### ГОСПОДИН КМЕТ,

Желая да ми бъдат отдадени под наем ~~от~~ стопанската 2020-2021 година, считано от 01.10.2020г. следните общински недвижими имоти, представляващи земеделска земя находяща се в землището на село Емен, а именно:

- |                                |                                              |
|--------------------------------|----------------------------------------------|
| 1.Поземлен имот № 27423.12.1   | местност Стената , с площ 25 298 кв.м.       |
| 2.Поземлен имот № 27423.16.7   | местност Стената , с площ 13 949 кв.м.       |
| 3.Поземлен имот № 27423.18.3   | местност Стената, с площ 6 700 кв.м.         |
| 4.Поземлен имот № 27423.67.14  | местност Липа, с площ 5 369 кв.м.            |
| 5.Поземлен имот № 27423.68.17  | с площ 3 499 кв.м.                           |
| 6.Поземлен имот № 27423.40.4   | местност Голямата могила, с площ 8 117 кв.м. |
| 7.Поземлен имот № 27423.77.157 | местност Мица , с площ 874 кв.м.             |
| 8.Поземлен имот № 27423.34.15  | местност Кеси Кору, с площ 6 003 кв.м.       |
| 9.Поземлен имот № 27423.54.21  | местност Голи рът , с площ 3 119 кв.м.       |

Дата: 11.02.2020г.

Гр. Велико Търново

С уважение: .....





**РЕПУБЛИКА БЪЛГАРИЯ**  
**МИНИСТЕРСТВО НА РЕГИОНАЛНОТО РАЗВИТИЕ**  
**МИНИСТЕРСТВО НА ПРАВОСЪДИЕТО**

ОБЩИНА **ВЕЛИКО ТЪРНОВО**

ОБЛАСТ **ВЕЛИКО ТЪРНОВО**

Акть № 6498 том 01 дело № 198

Нартичен лист: том \_\_\_\_\_ стр. \_\_\_\_\_

Вписване по ЗС/ПВ:

Служба по вписванията:

д.т. \_\_\_\_\_ кв. № \_\_\_\_\_

Съдия по вписванията  
**СЪДИЯ ПО ВПИСВАНИЯТА.**

УТВЪРЖДАВАМ:



КМЕТ НА ОБЩИНАТА

**ДАНИЕЛ ПАНОВ**

(име и фамилно)

## А К Т № 6498

### ЗА ЧАСТНА ОБЩИНСКА СОБСТВЕНОСТ

Регистър: 33

Досие: 6498

1. ДАТА НА СЪСТАВЯНЕ	04.04.2018 г., гр. ВЕЛИКО ТЪРНОВО
2. ПРАВНО ОСНОВАНИЕ	НА ОСНОВАНИЕ - чл.56, ал.1; чл. 59, ал.1 и чл.2, ал.1, т.1 от ЗОС във връзка с чл.3, ал.1; чл.10а, ал.1 и чл.14 ал.1.т.1 от ЗСПЗЗ; Решение №2-е/21.11.1994г. Виж графа Забележки!
3. ВИД И ОПИСАНИЕ НА ИМОТА	Нива /земи по чл.19 от ЗСПЗЗ/, представляваща поземлен имот с идентификатор 27423.12.1/две седем четири две три точка едно две точка едно/ по кадастрална карта на с. Емен, Девета категория, с площ 25298 кв.м. /двадесет и пет хиляди двеста деветдесет и осем квадратни метра/, местност "Стената" в землището на с. Емен.
4. МЕСТОНАХОЖДЕНИЕ НА ИМОТА	Област Велико Търново, Община Велико Търново, С. ЕМЕН, "СТЕНАТА"; ПИ с идентификатор: 27423.12.1 по КК на С. ЕМЕН
5. ГРАНИЦИ НА ИМОТА	ПИ с идентификатори №№ 27423.200.24, 27423.12.145, 27423.12.2, 27423.12.3, 27423.12.4, 27423.11.29, 27423.12.5
6. ДАНЪЧНА ОЦЕНКА НА ИМОТА КЪМ МОМЕНТА НА	669.10 лв. /шестстотин шестдесет и девет лв. и 10 ст./



АГЕНЦИЯ ПО ГЕОДЕЗИЯ,  
КАРТОГРАФИЯ И КАДАСТЪР

СЛУЖБА ПО ГЕОДЕЗИЯ, КАРТОГРАФИЯ И КАДАСТЪР - ГР. ВЕЛИКО ТЪРНОВО

5000, ПОЩЕНСКА КУТИЯ – 331, Бул. "Цар Т.СВЕТОСЛАВ" №59, 062/622536; 623889,  
velko.tarnovo@cadastre.bg, БУЛСТАТ:130362903

София 1618, кв. ПЛАВОВО, ул. МУСАГА №1  
ТЕЛ.: 02/818 83 83 факс: 02/955 63 33  
ACAD@CADASTRE.BG • WWW.CADASTRE.BG

## СКИЦА НА ПОЗЕМЛЕН ИМОТ № 15-177756-23.03.2018 г.

Поземлен имот с идентификатор 27423.12.1

С. Емен, общ. Велико Търново, обл. Велико Търново

По кадастралната карта и кадастралните регистри, одобрени със Заповед РД-18-810/01.12.2017 г.

на ИЗПЪЛНИТЕЛЕН ДИРЕКТОР НА АГКК

Последно изменение със заповед: няма издадена заповед за изменение в КККР

Адрес на поземления имот: местност СТЕНАТА

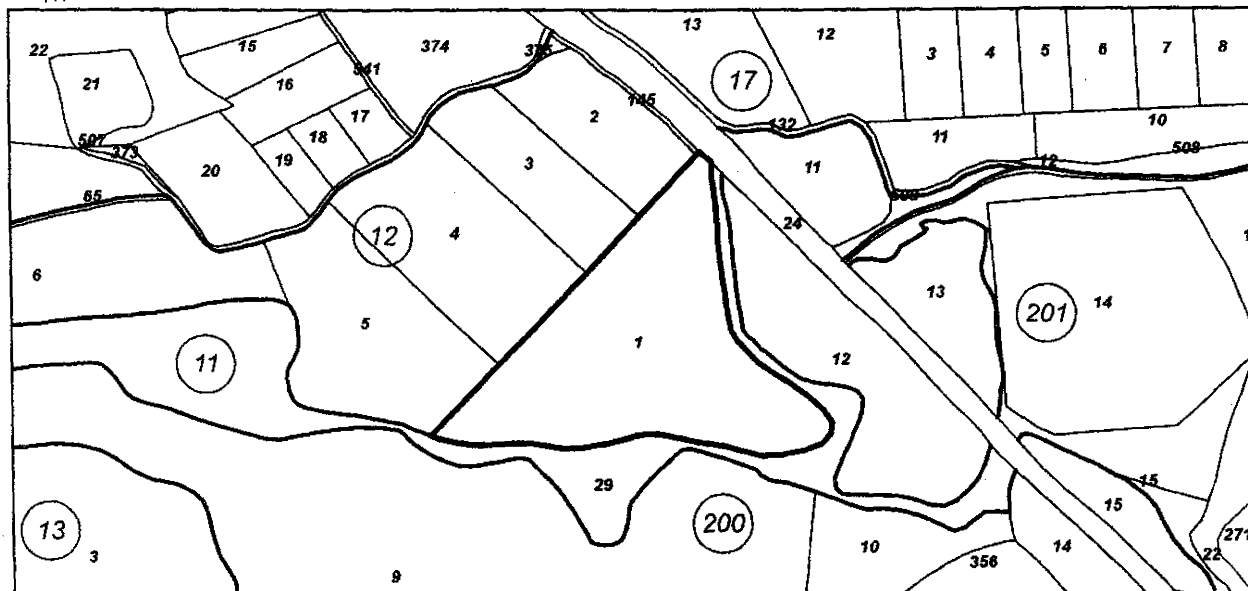
Площ: 25298 кв.м

Трайно предназначение на територията: Земеделска

Начин на трайно ползване: Нива

Категория на земята при неполивни условия: 9

Координатна система БГС2005



М 1:5000

Номер по предходен план: 012001

Съседи: 27423.200.24, 27423.12.145, 27423.12.2, 27423.12.3, 27423.12.4, 27423.11.29, 27423.12.5

Собственици:

1. 000133634, ОБЩИНА ВЕЛИКО ТЪРНОВО

площ 25301.001 кв.м. от правото на собственост


Акт за частна общинска собственост № 2585 от 16.02.2005г., издаден от ОБЩИНА ВЕЛИКО ТЪРНОВО

Носители на други вещни права:

няма данни

Скицата да послужи за: при необходимост

Скица № 15-177756-23.03.2018 г. издадена въз основа на документ с входящ № 01-103343-22.03.2018 г.



/инж. Весела Тодорова/





РЕПУБЛИКА БЪЛГАРИЯ  
МИНИСТЕРСТВО НА РЕГИОНАЛНОТО РАЗВИТИЕ  
МИНИСТЕРСТВО НА ПРАВОСЪДИЕТО  
ОБЩИНА ВЕЛИКО ТЪРНОВО

ОБЛАСТ ВЕЛИКО ТЪРНОВО

УТВЪРЖДАВАМ:

(подпис и печат)

Вписване по ЗС/ПВ:

Служба по вписванията:

КМЕТ НА ОБЩИНАТА

ДАНИЕЛ ПАНОВ

(име и фамилия)

СЪДИЯ ПО ВПИСВАНИЯТА:

А К Т № 6501

ЗА ЧАСТНА ОБЩИНСКА СОБСТВЕНОСТ

Регистър: 33

Досие: 6501

1. ДАТА НА СЪСТАВЯНЕ	04.04.2018 г., гр. ВЕЛИКО ТЪРНОВО
2. ПРАВНО ОСНОВАНИЕ	НА ОСНОВАНИЕ - чл.56, ал.1; чл. 59, ал.1 и чл.2, ал.1, т.7 от ЗОС, Договор за замяна на недвижими имоти от 10.03.2006г., вписан в Служба по вписванията Виж графа Забележки!
3. ВИД И ОПИСАНИЕ НА ИМОТА	Нива /земи по чл.19 от ЗСПЗЗ/, представляваща поземлен имот с идентификатор 27423.16.7/две седем четири две три точка едно шест точка седем/ по кадастрална карта на с. Емен, Трета категория, с площ 13949 кв.м. /триндесет хиляди деветстотин четиридесет и девет квадратни метра/. местност "Стената" в землището на с. Емен.
4. МЕСТОНАХОЖДЕНИЕ НА ИМОТА	Област Велико Търново, Община Велико Търново, С. ЕМЕН, "СТЕНАТА"; ПИ с идентификатор: 27423.16.7 по КК на С. ЕМЕН
5. ГРАНИЦИ НА ИМОТА	ПИ с идентификатори №№ 27423.16.6, 27423.16.10, 27423.16.9, 27423.16.8, 27423.15.985
6. ДАНЪЧНА ОЦЕНКА НА ИМОТА КЪМ МОМЕНТА НА	2153.00 лв. /две хиляди сто петдесет и три лв. и 00 ст./



АГЕНЦИЯ ПО ГЕОДЕЗИЯ,  
КАРТОГРАФИЯ И КАДАСТЪР  
СЛУЖБА ПО ГЕОДЕЗИЯ, КАРТОГРАФИЯ И КАДАСТЪР - ГР. ВЕЛИКО ТЪРНОВО  
5000, ПОЩЕНСКА КУТИЯ – 331, Бул. "Цар Т.СВЕТОСЛАВ" №59, 062/622536; 623889,  
veliko.tarnovo@cadastre.bg, БУЛСТАТ:130362903

София 1618, кв. Павлово, ул. Мусала №1  
ТЕЛ.: 02/818 8330, 02/102/955-89, 33  
ACAD@CADASTRE.BG \* WWW.CADASTRE.BG

## СКИЦА НА ПОЗЕМЛЕН ИМОТ № 15-177794-23.03.2018 г.

Поземлен имот с идентификатор 27423.16.7

С. Емен, общ. Велико Търново, обл. Велико Търново

По кадастралната карта и кадастралните регистри, одобрени със Заповед РД-18-810/01.12.2017 г.  
на ИЗПЪЛНИТЕЛЕН ДИРЕКТОР НА АГКК

Последно изменение със заповед: няма издадена заповед за изменение в КККР

Адрес на поземления имот: местност СТЕНАТА

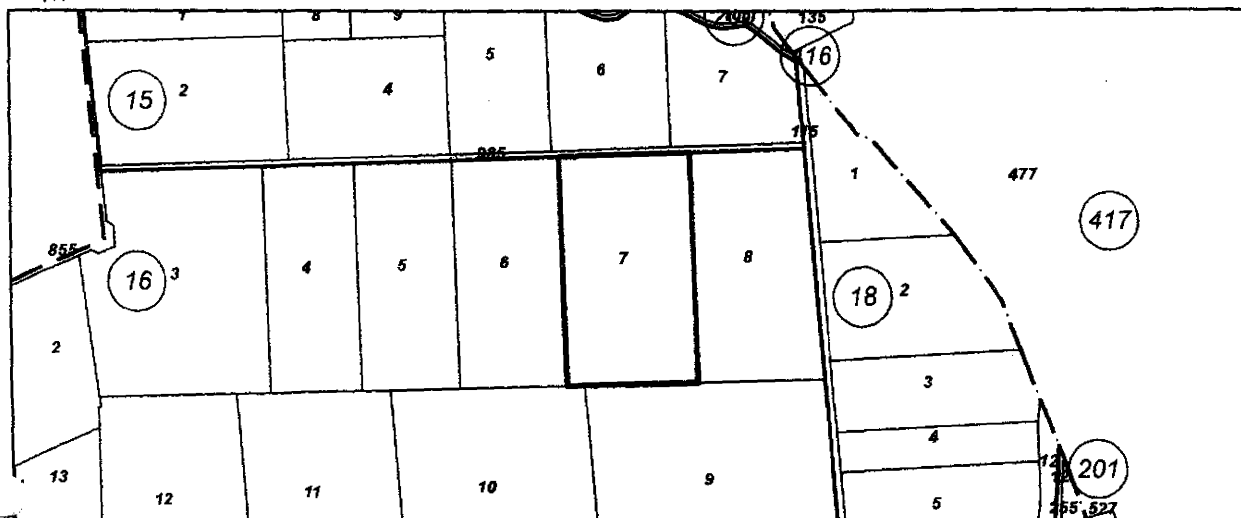
Площ: 13949 кв.м

Трайно предназначение на територията: Земеделска

чин на трайно ползване: Нива

Категория на земята при неполивни условия: 3

Координатна система БГС2005



М 1:5000

Номер по предходен план: 016007

Съседи: 27423.16.6, 27423.16.10, 27423.16.9, 27423.16.8, 27423.15.985

Собственици:

1. 000133634, ОБЩИНА ВЕЛИКО ТЪРНОВО

площ 13951 кв.м. от правото на собственост

Акт за частна общинска собственост № 3235 от 25.05.2006г., издаден от МРРБ

площ 13951 кв.м. от правото на собственост

Договор за замяна на земеделски земи от ОПФ със земи на граждани и юридически лица - чл.36 от

ППЗСПЗЗ № 266 том 3 рег. 2122 от 16.03.2006г., издаден от РАЙОНЕН СЪД ВЕЛИКО ТЪРНОВО

Носители на други вещни права:

няма данни

Скицата да послужи за: при необходимост

Скица № 15-177794-23.03.2018 г. издадена въз основа на  
документ с входящ № 01-103343-22.03.2018 г.



/инж. Весела Тодорова/



РЕПУБЛИКА БЪЛГАРИЯ

МИНИСТЕРСТВО НА РЕГИОНАЛНОТО РАЗВИТИЕ

МИНИСТЕРСТВО НА ПРАВОСЪДИЕТО

ОБЩИНА ВЕЛИКО ТЪРНОВО

ОБЛАСТ ВЕЛИКО ТЪРНОВО

УТВЪРЖДАВАМ: .....

(подпис и печат)

Вписване по ЗС/ПВ:

Служба по вписванията:

КМЕТ НА ОБЩИНАТА:

ДАНИЕЛ ПАНОВ

(име и фамилия)

СЪДИЯ ПО ВПИСВАНИЯТА:

А К Т № 6497

ЗА ЧАСТНА ОБЩИНСКА СОБСТВЕНОСТ

Регистър: 33

Досие: 6497

1. ДАТА НА СЪСТАВЯНЕ	03.04.2018 г., гр. ВЕЛИКО ТЪРНОВО
2. ПРАВНО ОСНОВАНИЕ	НА ОСНОВАНИЕ - чл.56, ал.1; чл. 59, ал.1 и чл.2, ал.1, т.7 от ЗОС; чл.19, ал.1 от ЗСПЗЗ, във връзка с чл.45в, ал.7 от ППЗСПЗЗ. Протоколно Решение №10 Виж графа Забележка!
3. ВИД И ОПИСАНИЕ НА ИМОТА	Нива /земи по чл.19 от ЗСПЗЗ/, представляваща поземлен имот с идентификатор 27423.18.3 /две седем четири две три точка едно осем точка три/ по кадастрална карта на с. Емен, Девета категория, с площ 6700 кв.м. /шест хиляди и седемстотин квадратни метра/, местност "Стената" в землището на с. Емен.
4. МЕСТОНАХОЖДЕНИЕ НА ИМОТА	Област Велико Търново, Община Велико Търново, С. ЕМЕН, "СТЕНАТА"; ПИ с идентификатор: 27423.18.3 по КК на С. ЕМЕН
5. ГРАНИЦИ НА ИМОТА	ПИ с идентификатори №№ 27423.18.115, 27423.18.4, 27423.18.12, 48550.417.477, 27423.18.2
6. ДАНЪЧНА ОЦЕНКА НА ИМОТА КЪМ МОМЕНТА НА	161.80 лв. /сто шестдесет и един лв. и 80 ст./

6385/31 от 2012



**АГЕНЦИЯ ПО ГЕОДЕЗИЯ,  
КАРТОГРАФИЯ И КАДАСТЪР  
СЛУЖБА ПО ГЕОДЕЗИЯ, КАРТОГРАФИЯ И КАДАСТЪР - ГР. ВЕЛИКО ТЪРНОВО**

София 1618, кв. ПАВЛОВО, ул. МУСАГА №1  
ТЕЛ.: 02/818 83 83, факс: 100 965 53 33  
ACAD@CADASTRE.BG \* WWW.CADASTRE.BG

5000, ПОЩЕНСКА КУТИЯ – 331, Бул. "Цар Т.СВЕТОСЛАВ" №59, 062/622536; 623889,  
veliko.tarnovo@cadastre.bg, БУЛСТАТ:130362903

**СКИЦА НА ПОЗЕМЛЕН ИМОТ  
№ 15-177822-23.03.2018 г.**

Поземлен имот с идентификатор **27423.18.3**

С. Емен, общ. Велико Търново, обл. Велико Търново

По кадастралната карта и кадастралните регистри, одобрени със Заповед РД-18-810/01.12.2017 г.  
на **ИЗПЪЛНИТЕЛЕН ДИРЕКТОР НА АГКК**

Последно изменение със заповед: **няма издадена заповед за изменение в КККР**

Адрес на поземления имот: **местност СТЕНАТА**

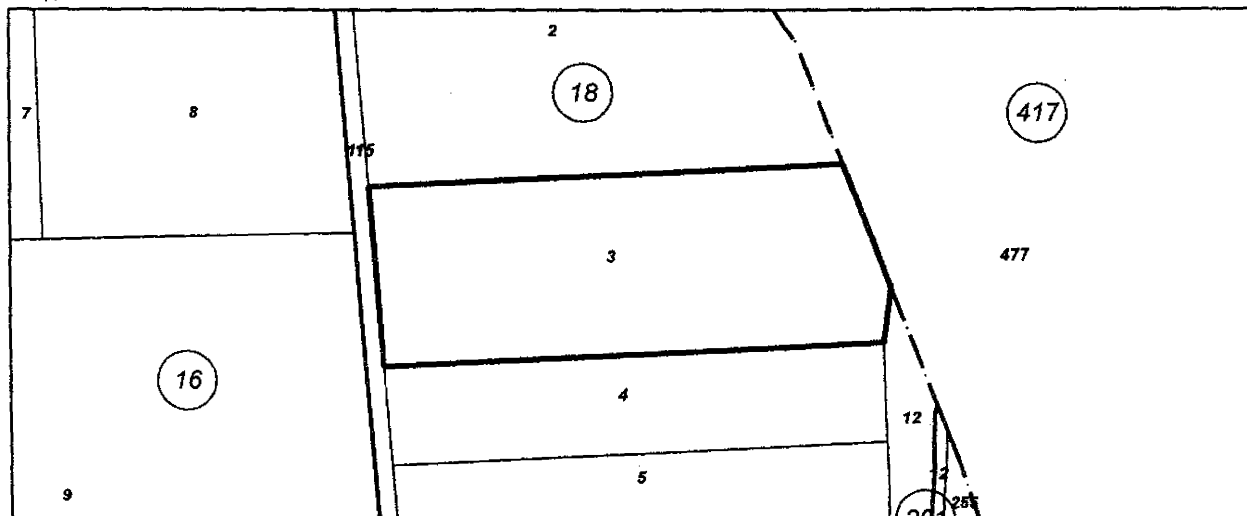
Площ: **6700 кв.м**

Трайно предназначение на територията: **Земеделска**

Начин на трайно ползване: **Нива**

Категория на земята при неполивни условия: **9**

Координатна система БГС2005



М 1:2000

Номер по предходен план: **018003**

Съседи: **27423.18.115, 27423.18.4, 27423.18.12, 48550.417.477, 27423.18.2**

Собственици:

1. **ОБЩИНА ВЕЛИКО ТЪРНОВО**

площ 6700 кв.м. от правото на собственост

№ РД-14-152 от 23.12.2008г., издаден от Од "ЗЕМЕДЕЛИЕ" ВЕЛИКО ТЪРНОВО

Носители на други вещни права:

**няма данни**

Скицата да послужи за: **при необходимост**

Скица № 15-177822-23.03.2018 г. издадена въз основа на документ с входящ № 01-103343-22.03.2018 г.



/инж. Весела Тодорова/



РЕПУБЛИКА БЪЛГАРИЯ

МИНИСТЕРСТВО НА РЕГИОНАЛНОТО РАЗВИТИЕ

МИНИСТЕРСТВО НА ПРАВОСЪДИЕТО 3238 25-04-2010

ОБЩИНА ВЕЛИКО ТЪРНОВО

ОБЛАСТ ВЕЛИКО ТЪРНОВО

УТВЪРЖДАВАМ: .....

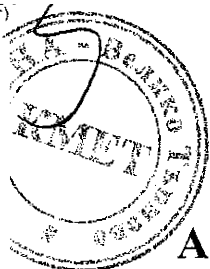
(подпис и печат)

Вписване по ЗС/ПВ:

Служба по вписванията:

КМЕТ НА ОБЩИНАТА

(име и фамилия)



СЪДИЯ ПО ВПИСВАНИЯТА:

А К Т № 6505

ЗА ЧАСТНА ОБЩИНСКА СОБСТВЕНОСТ

Регистър: 33

Досие: 6505

1. ДАТА НА СЪСТАВЯНЕ	18.04.2018 г., гр. ВЕЛИКО ТЪРНОВО
2. ПРАВНО ОСНОВАНИЕ	НА ОСНОВАНИЕ: чл.56, ал.1; чл.59, ал.1; чл.2, ал.1, т.7 от ЗОС; чл.19, ал.1 от ЗСПЗЗ, във връзка с чл.45в, ал.7 от ППЗСПЗЗ, Протоколно Решение Виж графа Забележка!
3. ВИД И ОПИСАНИЕ НА ИМОТА	Нива /Земи по чл.19 от ЗСПЗЗ/, представляваща поземлен имот с идентификатор 27423.67.14 /две седем четири две три точка шест седем точка едно четири/ по кадастрална карта и кадастрални регистри на с. Емен, с площ 5369 кв.м. /пет хиляди триста шестдесет и девет квадратни метра/, Трета категория, местност "Липа" в землището на с. Емен.
4. МЕСТОНАХОЖДЕНИЕ НА ИМОТА	Област Велико Търново, Община Велико Търново, С. ЕМЕН, "ЛИПА"; ПИ с идентификатор: 27423.67.14 по КК на С. ЕМЕН
5. ГРАНИЦИ НА ИМОТА	ПИ с идентификатори №№ 27423.67.15; 27423.67.18; 27423.58.66; 27423.67.13
6. ДАНЪЧНА ОЦЕНКА НА ИМОТА КЪМ МОМЕНТА НА УТВЪРЖДАВАНЕ НА АКТА	631.40 лв. /шестстотин тридесет и един лв. и 40 ст.



АГЕНЦИЯ ПО ГЕОДЕЗИЯ,  
КАРТОГРАФИЯ И КАДАСТЪР  
СЛУЖБА ПО ГЕОДЕЗИЯ, КАРТОГРАФИЯ И КАДАСТЪР - ГР. ВЕЛИКО ТЪРНОВО

5000, ПОЩЕНСКА КУТИЯ – 331, Бул. "Цар Т.СВЕТОСЛАВ" №59, 062/622536; 623889,  
veliko.tarnovo@cadastre.bg, БУЛИСТАТ:130362903

Сосия 1818, кв. ПАРКОВО, гр. Велико Търново  
ТЕЛ: 02/818 83 83 ФАКС: 02/818 83 83  
ACAD@CADASTRE.BG \* WWW.CADASTRE.BG

6388/31.04.2018

### СКИЦА НА ПОЗЕМЛЕН ИМОТ № 15-224482-12.04.2018 г.

Поземлен имот с идентификатор **27423.67.14**

С. Емен, общ. Велико Търново, обл. Велико Търново

По кадастралната карта и кадастралните регистри, одобрени със **Заповед РД-18-810/01.12.2017 г.**  
на **ИЗПЪЛНИТЕЛЕН ДИРЕКТОР НА АГКК**

Последно изменение със заповед: **няма издадена заповед за изменение в КККР**

Адрес на поземления имот: **местност ЛИПА**

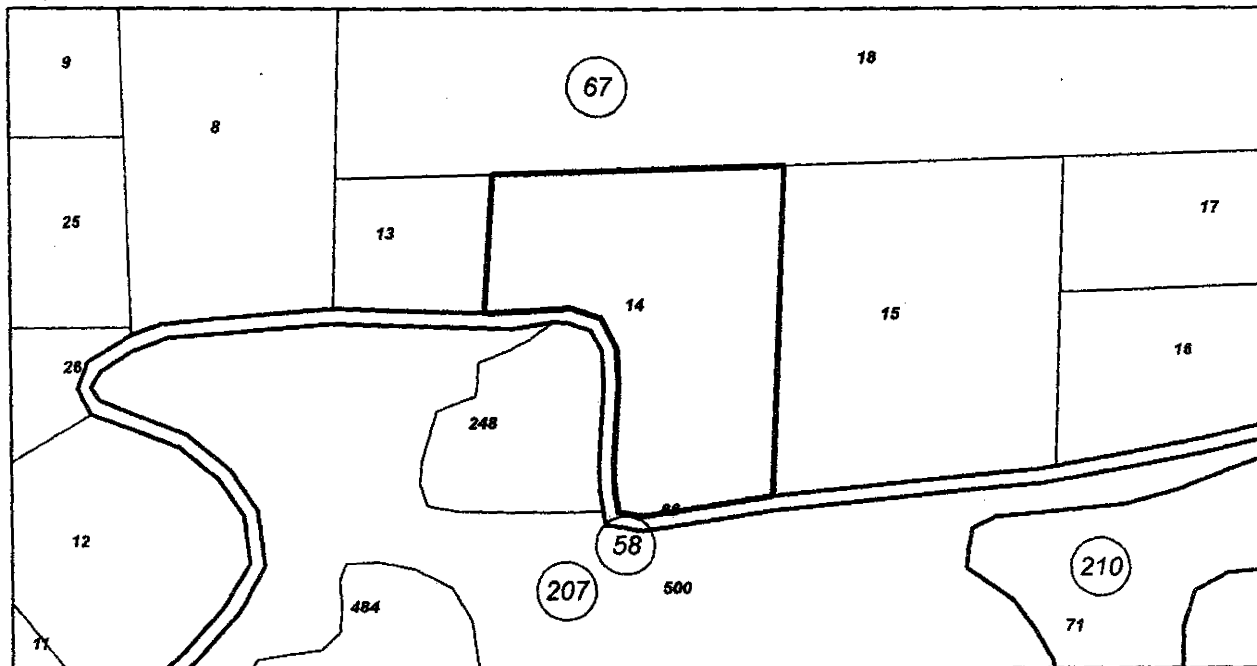
Площ: **5369 кв.м**

Трайно предназначение на територията: **Земеделска**

Начин на трайно ползване: **Нива**

Категория на земята при неполивни условия: **3**

Координатна система БГС2005



М 1:2000

Стар идентификатор: **няма**

Номер по предходен план: **067014**

Съседи: **27423.67.15, 27423.67.18, 27423.58.66, 27423.67.13**

Собственици:

**1. ОБЩИНА ВЕЛИКО ТЪРНОВО**

площ 5369 кв.м. от правото на собственост


№ РД-14-152 от 23.12.2008г., издаден от ОД "ЗЕМЕДЕЛИЕ" ВЕЛИКО ТЪРНОВО

Скицата да послужи за: **АОС**



Скица № **15-224482-12.04.2018 г.** издадена въз основа на документ с входящ № **01-126326-11.04.2018 г.**

/инж. Иван Анастасов/



АГЕНЦИЯ ПО ГЕОДЕЗИЯ,  
КАРТОГРАФИЯ И КАДАСТЪР

СЛУЖБА ПО ГЕОДЕЗИЯ, КАРТОГРАФИЯ И КАДАСТЪР - ГР. ВЕЛИКО ТЪРНОВО

5000, ПОЩЕНСКА КУТИЯ – 331, Бул. "Цар Т.СВЕТОСЛАВ" №59, 062/622536; 623889,  
veliko.tarnovo@cadastre.bg, БУЛСТАТ:130362903

5211-23-03-10  
София 1618, кв. ПАВЛОВО, ул. МУСАЛА №1  
ТЕЛ.: 02/818 83 83, ФАКС: 02/955 53 38  
ACAD@CADASTRE.BG, WWW.CADASTRE.BG

### СКИЦА НА ПОЗЕМЛЕН ИМОТ № 15-177941-23.03.2018 г.

Поземлен имот с идентификатор 27423.68.17

С. Емен, общ. Велико Търново, обл. Велико Търново

По кадастралната карта и кадастралните регистри, одобрени със Заповед РД-18-810/01.12.2017 г.  
на ИЗПЪЛНИТЕЛЕН ДИРЕКТОР НА АГКК

Последно изменение със заповед: няма издадена заповед за изменение в КККР

Адрес на поземления имот: местност -----

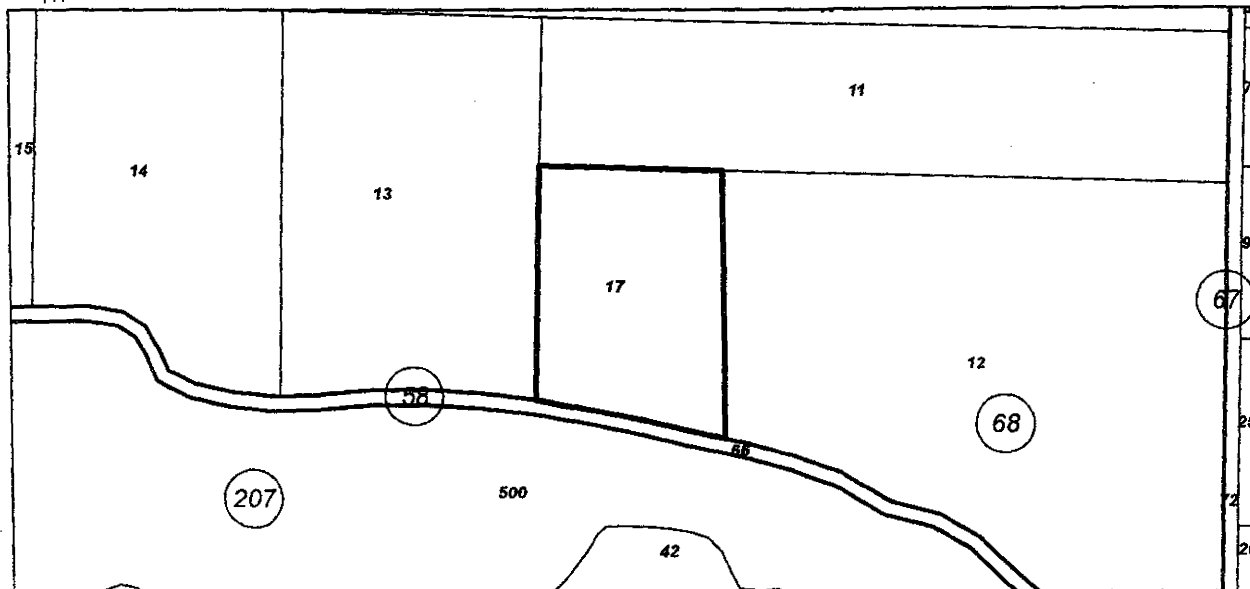
Площ: 3499 кв.м

Трайно предназначение на територията: Земеделска

Начин на трайно ползване: Нива

Категория на земята при неполивни условия: 3

Координатна система БГС2005



М 1:2000

Номер по предходен план: 068017

Съседни: 27423.68.12, 27423.68.11, 27423.58.66, 27423.68.13

Собственици:

1. ОБЩИНА ВЕЛИКО ТЪРНОВО

площ 3500 кв.м. от правото на собственост

№ РД-14-152 от 23.12.2008г., издаден от Од "ЗЕМЕДЕЛИЕ" ВЕЛИКО ТЪРНОВО

Носители на други вещни права:

няма данни

Скицата да послужи за: при необходимост

Скица № 15-177941-23.03.2018 г. издадена въз основа на документ с входящ № 01-103343-22.03.2018 г.



/инж. Весела Тодорова/



**РЕПУБЛИКА БЪЛГАРИЯ**  
**МИНИСТЕРСТВО НА РЕГИОНАЛНОТО РАЗВИТИЕ**  
**МИНИСТЕРСТВО НА ПРАВОСЪДИЕТО**

**ОБЩИНА ВЕЛИКО ТЪРНОВО**

**ОБЛАСТ ВЕЛИКО ТЪРНОВО**

Служба по вписванията гр. Велико Търново  
 Бх. рег. №: 2065 / 19-06-2018  
 Акт № 3 том III / дело № /20 г.  
 Картична книга: том \_\_\_\_\_ стр. \_\_\_\_\_  
 Изготвена партида 19-06-2018  
 Дневник № 20

УТВЪРЖДАВАМ:

(подпис и печат)

Вписване по ЗСПЗ

Служба по вписванията:

СЪДИЯ ПО ВПИСВАНИЯТА:

КМЕТ НА ОБЩИНАТА  
**ДАНИЕЛ ПАНОВ**  
 (име и фамилия)

**А К Т № 6500**


**ЗА ЧАСТНА ОБЩИНСКА СОБСТВЕНОСТ**

Регистър: 33

Досие: 6500

1. ДАТА НА СЪСТАВЯНЕ	04.04.2018 г., гр. ВЕЛИКО ТЪРНОВО
2. ПРАВНО ОСНОВАНИЕ	НА ОСНОВАНИЕ - чл.56, ал.1; чл. 59, ал.1 и чл.2, ал.1, т.7 от ЗОС, Договор за замяна на недвижими имоти от 10.03.2006г., вписан в Служба по вписванията Виж графа Забележки!
3. ВИД И ОПИСАНИЕ НА ИМОТА	Нива /земи по чл.19 от ЗСПЗ/, представляваща поземлен имот с идентификатор 27423.40.4 /две седем четири две три точка четири нула точка четири/ по кадастрална карта на с. Емен, Девета категория, с площ 8117 кв.м. /осем хиляди сто и седемнадесет квадратни метра/, местност "Голямата могила" в землището на с. Емен.
4. МЕСТОНАХОЖДЕНИЕ НА ИМОТА	Област Велико Търново, Община Велико Търново, С. ЕМЕН, "ГОЛЯМАТА МОГИЛА"; ПИ с идентификатор: 27423.40.4 по КК на С. ЕМЕН
5. ГРАНИЦИ НА ИМОТА	ПИ с идентификатори №№ 27423.40.5, 27423.40.15, 27423.40.16, 27423.40.3, 27423.40.531
6. ДАНЪЧНА ОЦЕНКА НА ИМОТА КЪМ МОМЕНТА НА	168.00 лв. /сто шестдесет и осем лв. и 00 ст./





АГЕНЦИЯ ПО ГЕОДЕЗИЯ,  
КАРТОГРАФИЯ И КАДАСТЪР

София 1618, кв. Павлово, ул. Мусаев №1  
ТЕЛ.: 02/818 83 83, ФАКС: 02/955 53 33  
ACAD@CADASTRE.BG, WWW.CADASTRE.BG

СЛУЖБА ПО ГЕОДЕЗИЯ, КАРТОГРАФИЯ И КАДАСТЪР - ГР. ВЕЛИКО ТЪРНОВО

5000, ПОЩЕНСКА КУТИЯ - 331, Бул. "Цар Т.СВЕТОСЛАВ" №59, 062/622536; 623889,  
veliko.tarnovo@cadastre.bg, БУЛСТАТ:130362903

**СКИЦА НА ПОЗЕМЛЕН ИМОТ**  
**№ 15-177892-23.03.2018 г.**

Поземлен имот с идентификатор **27423.40.4**

С. Емен, общ. Велико Търново, обл. Велико Търново

По кадастралната карта и кадастралните регистри, одобрени със Заповед РД-18-810/01.12.2017 г.  
на **ИЗПЪЛНИТЕЛЕН ДИРЕКТОР НА АГКК**

Последно изменение със заповед: **няма издадена заповед за изменение в КККР**

Адрес на поземления имот: **местност ГОЛЯМАТА МОГИЛА**

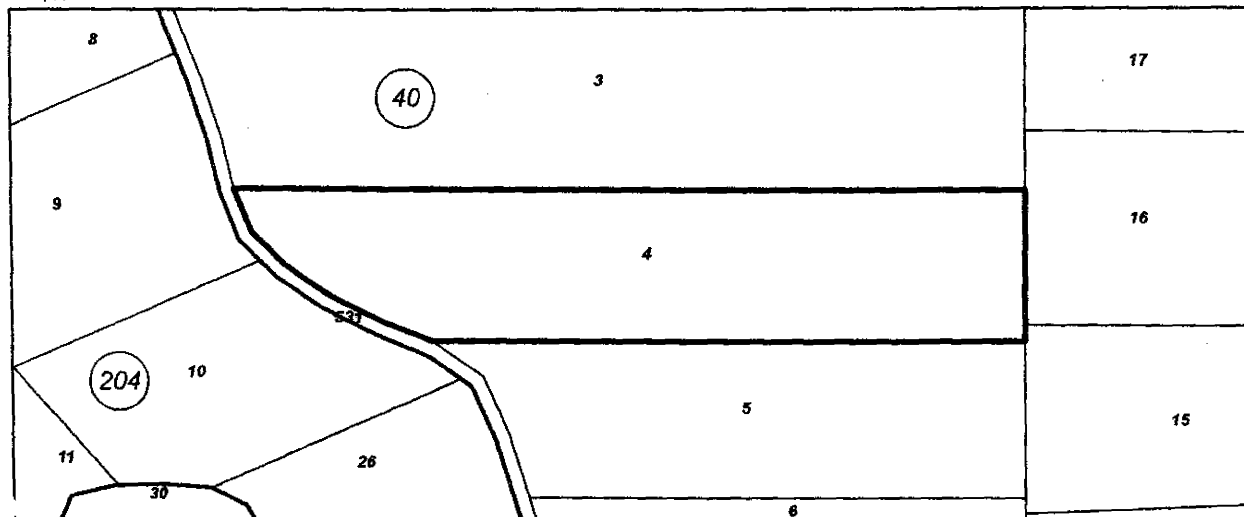
Площ: **8117 кв.м**

Трайно предназначение на територията: **Земеделска**

Чачин на трайно ползване: **Нива**

Категория на земята при неполивни условия: **9**

Координатна система БГС2005



М 1:2000

Номер по предходен план: **040004**

Съседи: **27423.40.5, 27423.40.15, 27423.40.16, 27423.40.3, 27423.40.531**

Собственици:

1. **000133634, ОБЩИНА ВЕЛИКО ТЪРНОВО**

площ 8118 кв.м. от правото на собственост

Договор за замяна на земеделски земи от ОПФ със земи на граждани и юридически лица - чл.36 от

ППЗСПЗЗ № 266 том 3 рег. 2122 от 16.03.2006г., издаден от РАЙОНЕН СЪД ВЕЛИКО ТЪРНОВО

площ 8118 кв.м. от правото на собственост

Акт за частна общинска собственост № 3236 от 25.05.2006г., издаден от МРРБ

Носители на други вещни права:

**няма данни**

Скицата да послужи за: **при необходимост**

Скица № 15-177892-23.03.2018 г. издадена въз основа на документ с входящ № 01-103343-22.03.2018 г.



Инж. Весела Тодорова/



АГЕНЦИЯ ПО ГЕОДЕЗИЯ,  
КАРТОГРАФИЯ И КАДАСТЪР

СЛУЖБА ПО ГЕОДЕЗИЯ, КАРТОГРАФИЯ И КАДАСТЪР - ГР. ВЕЛИКО ТЪРНОВО

5000, ПОЩЕНСКА КУТИЯ – 331, Бул. "Цар Т.СВЕТОСЛАВ" №59, 062/622536, 623889,  
veliko.tarnovo@cadastre.bg, БУЛСТАТ:130362903

София 1618, кв. ПЛАВОВО, ул. МУСАЛА №1  
ТЕЛ.: 02/818 83 83, ФАКС: 02/955 53 38  
ACAD@CADASTRE.BG, WWW.CADASTRE.BG

**СКИЦА НА ПОЗЕМЛЕН ИМОТ**  
**№ 15-177941-23.03.2018 г.**

Поземлен имот с идентификатор **27423.68.17**

С. Емен, общ. Велико Търново, обл. Велико Търново

По кадастралната карта и кадастралните регистри, одобрени със Заповед РД-18-810/01.12.2017 г.  
на **ИЗПЪЛНИТЕЛЕН ДИРЕКТОР НА АГКК**

Последно изменение със заповед: **няма издадена заповед за изменение в КККР**

Адрес на поземления имот: **местност** \_\_\_\_\_

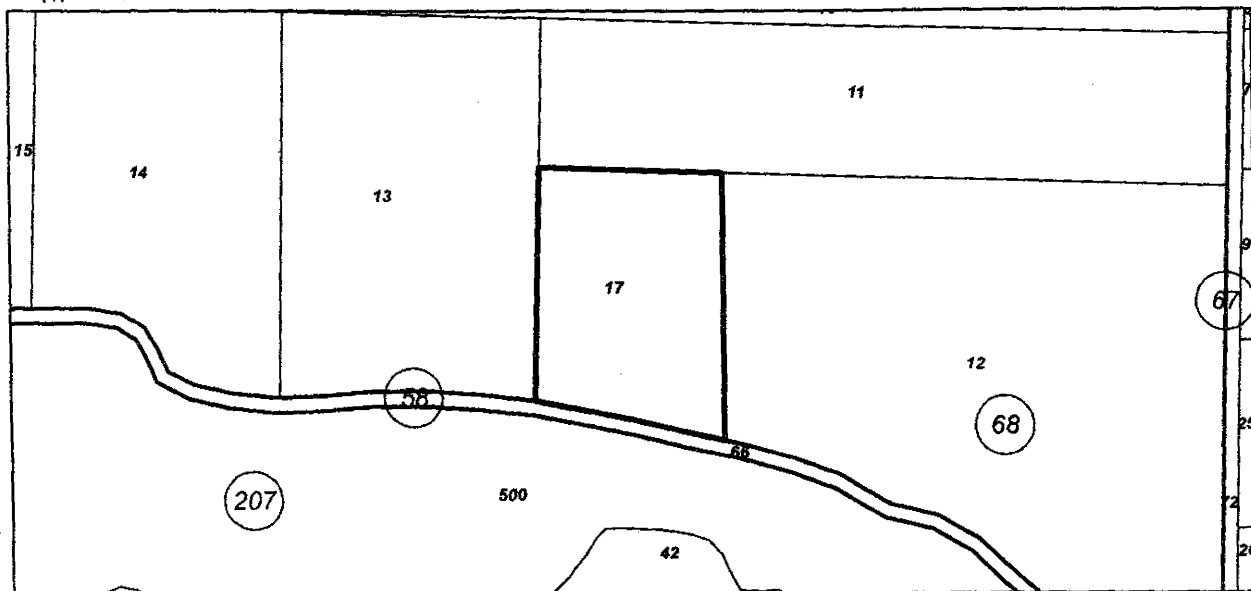
Площ: **3499 кв.м**

Трайно предназначение на територията: **Земеделска**

Начин на трайно ползване: **Нива**

Категория на земята при неполивни условия: **3**

Координатна система БГС2005



М 1:2000

Номер по предходен план: **068017**

Съседи: **27423.68.12, 27423.68.11, 27423.58.66, 27423.68.13**

Собственици:

**1. ОБЩИНА ВЕЛИКО ТЪРНОВО**

площ 3500 кв.м. от правото на собственост

№ РД-14-152 от 23.12.2008г., издаден от ОД "ЗЕМЕДЕЛИЕ" ВЕЛИКО ТЪРНОВО

Носители на други вещни права:

**няма данни**

Скицата да послужи за **при необходимост**

Скица № 15-177941-23.03.2018 г. издадена въз основа на  
документ с входящ № 01-103343-22.03.2018 г.



/инж. Весела Тодорова/



Служба по вписванията гр. Велико Търново  
Вх. рег. № 282 / 13-04-2018 г.  
Ак. № 162 том VI / дело № /20 г.  
Частен вписък: том \_\_\_\_\_ стр. \_\_\_\_\_

РЕПУБЛИКА БЪЛГАРИЯ

МИНИСТЕРСТВО НА РЕГИОНАЛНОТО РАЗВИТИЕ

МИНИСТЕРСТВО НА ПРАВОСЪДИЕТО

ОБЩИНА ВЕЛИКО ТЪРНОВО

ОБЛАСТ ВЕЛИКО ТЪРНОВО

УТВЪРЖДАВАМ:


Вписване по ЗС/ПВ:

Служба по вписванията:

КМЕТ НА ОБЩИНАТА:

ДАНИЕЛ ПАНОВ

(име и фамилия)



СЪДИЯ ПО ВПИСВАНИЯТА:


## А К Т № 6494

### ЗА ЧАСТНА ОБЩИНСКА СОБСТВЕНОСТ

Регистър: 33

Досие: 6494

1. ДАТА НА СЪСТАВЯНЕ	03.04.2018 г., гр. ВЕЛИКО ТЪРНОВО
2. ПРАВНО ОСНОВАНИЕ	НА ОСНОВАНИЕ - чл.56, ал.1; чл. 59, ал.1 и чл.2, ал.1, т.7 от ЗОС; чл.19, ал.1 от ЗСПЗЗ, във връзка с чл.45в, ал.7 от ППЗСПЗЗ, Протоколно Решение №10 Виж графа Забележка!
3. ВИД И ОПИСАНИЕ НА ИМОТА	Нива /земи по чл.19 от ЗСПЗЗ/, представляваща поземлен имот с идентификатор 27423.77.157 /две седем четири две три точка седем седем точка едно пет седем/ по кадастрална карта на с. Емен, Трета категория, с площ 874 кв. /осемстотин седемдесет и четири квадратни метра/, местност "Мица", землище с. Емен.
4. МЕСТОНАХОЖДЕНИЕ НА ИМОТА	Област Велико Търново, Община Велико Търново, С. ЕМЕН, "МИЦА"; ПИ с идентификатор: 27423.77.157 по КК на С. ЕМЕН
5. ГРАНИЦИ НА ИМОТА	ПИ с идентификатори №№ 27423.56.309, 27423.77.155, 27423.77.156
6. ДАНЪЧНА ОЦЕНКА НА ИМОТА КЪМ МОМЕНТА НА	134.90 лв. /сто тридесет и четири лв. и 90 ст./



АГЕНЦИЯ ПО ГЕОДЕЗИЯ,  
КАРТОГРАФИЯ И КАДАСТЪР

СOFИЯ 1618, кв. ПАВЛОВО, вл. МУСАКА №1  
ТЕЛ.: 02/818 83 83, ФАКС: 02/956 53 33  
ACAD@CADASTRE.BG

СЛУЖБА ПО ГЕОДЕЗИЯ, КАРТОГРАФИЯ И КАДАСТЪР - ГР. ВЕЛИКО ТЪРНОВО

5000, ПОЩЕНСКА КУТИЯ - 331, Бул. "Цар Т.СВЕТОСЛАВ" №59, 062/622536; 623889,  
veliko.tarnovo@cadastre.bg, БУЛСТАТ:130362903

СКИЦА НА ПОЗЕМЛЕН ИМОТ  
№ 15-177967-23.03.2018 г.

Поземлен имот с идентификатор 27423.77.157

С. Емен, общ. Велико Търново, обл. Велико Търново

По кадастралната карта и кадастралните регистри, одобрени със Заповед РД-18-810/01.12.2017 г.  
на ИЗПЪЛНИТЕЛЕН ДИРЕКТОР НА АГКК

Последно изменение със заповед: няма издадена заповед за изменение в КККР

Адрес на поземления имот: местност МИЦА

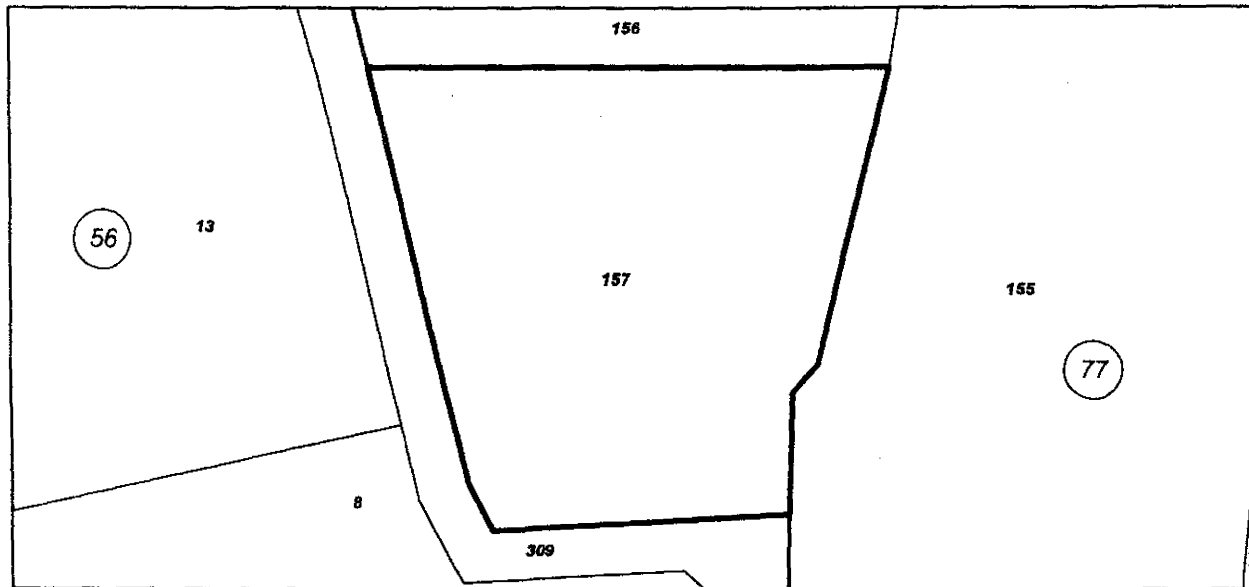
Площ: 874 кв.м

Трайно предназначение на територията: Земеделска

Начин на трайно ползване: Нива

Категория на земята при неполивни условия: 3

Координатна система БГС2005



М 1:500

Номер по предходен план: 077157

Съседни: 27423.56.309, 27423.77.155, 27423.77.156

Собственици:

1. ОБЩИНА ВЕЛИКО ТЪРНОВО

площ 874 кв.м. от правото на собственост

№ РД-14-152 от 23.12.2008г., издаден от ОД "ЗЕМЕДЕЛИЕ" ВЕЛИКО ТЪРНОВО

Носители на други вещни права:

няма данни

Скицата да послужи за: при необходимост

Скица № 15-177967-23.03.2018 г. издадена въз основа на  
документ с входящ № 01-103343-22.03.2018 г.



Тинж. Весела Тодорова/



**РЕПУБЛИКА БЪЛГАРИЯ**  
**МИНИСТЕРСТВО НА РЕГИОНАЛНОТО РАЗВИТИЕ**  
**МИНИСТЕРСТВО НА ПРАВОСЪДИЕТО**

**ОБЩИНА ВЕЛИКО ТЪРНОВО**

**ОБЛАСТ ВЕЛИКО ТЪРНОВО**

Служба по Вписванията гр. Велико Търново  
 Вх. рег. № 6499  
 Партидна единица: ...  
 Идентификатор: ...  
 Служба по вписванията  
 Съдия по Вписвания

УТВЪРЖДАВАМ: .....  
 (подпис и печат)

Вписване по ЗСПЗВ:  
 Служба по вписванията  
 Съдия по Вписвания

КМЕТ НА ОБЩИНАТА  
**ДАНИЕЛ ПАНОВ**  
 (име и фамилия)



**А К Т № 6499**

**ЗА ЧАСТНА ОБЩИНСКА СОБСТВЕНОСТ**

Регистър: 33

Досие: 6499

1. ДАТА НА СЪСТАВЯНЕ	04.04.2018 г., гр. ВЕЛИКО ТЪРНОВО
2. ПРАВНО ОСНОВАНИЕ	НА ОСНОВАНИЕ - чл.56, ал.1; чл. 59, ал.1 и чл.2, ал.1, т.7 от ЗОС, Договор за замяна на недвижими имоти от 10.03.2006г., вписан в Служба по Вписванията - Виж графа Забележки!
3. ВИД И ОПИСАНИЕ НА ИМОТА	Нива /земи по чл.19 от ЗСПЗЗ/, представляваща поземлен имот с идентификатор 27423.34.15 /две седем четири две три точка три четири точка едно пет/ по кадастрална карта на с. Емен, Трета категория, с площ 6003 кв.м. /шест хиляди и три квадратни метра/, местност "Кеси Кору" в землището на с. Емен.
4. МЕСТОНАХОЖДЕНИЕ НА ИМОТА	Област Велико Търново, Община Велико Търново, С. ЕМЕН, "КЕСИ КОРУ"; ПИ с идентификатор: 27423.34.15 по КК на С. ЕМЕН
5. ГРАНИЦИ НА ИМОТА	ПИ с идентификатори №№ 27423.34.3, 27423.34.4, 27423.34.14, 27423.34.315, 27423.34.16, 27423.34.2
6. ДАНЪЧНА ОЦЕНКА НА ИМОТА КЪМ МОМЕНТА НА	794.20 лв. /седемстотин деветдесет и четири лв. и 20 ст./



АГЕНЦИЯ ПО ГЕОДЕЗИЯ,

КАРТОГРАФИЯ И КАДАСТЪР

СЛУЖБА ПО ГЕОДЕЗИЯ, КАРТОГРАФИЯ И КАДАСТЪР - ГР. ВЕЛИКО ТЪРНОВО

5000, ПОЩЕНСКА КУТИЯ – 331, Бул. "Цар Т.СВЕТΟΣЛАВ" №59, 062/622536; 623889,  
veliko.tarnovo@cadastre.bg, БУЛСТАТ:130362903

София 1618, кв. Павлово, ул. МВСАА, №1  
ТЕЛ.: 02/818 83 83 ФАКС: 02/866 53 39  
E-MAIL: CADASTRE.BG WWW.CADASTRE.BG

## СКИЦА НА ПОЗЕМЛЕН ИМОТ № 15-177870-23.03.2018 г.

Поземлен имот с идентификатор **27423.34.15**

С. Емен, общ. Велико Търново, обл. Велико Търново

По кадастралната карта и кадастралните регистри, одобрени със **Заповед РД-18-810/01.12.2017 г.**  
на **ИЗПЪЛНИТЕЛЕН ДИРЕКТОР НА АГКК**

Последно изменение със заповед: **няма издадена заповед за изменение в КККР**

Адрес на поземления имот: **местност КЕСИ КОРУ**

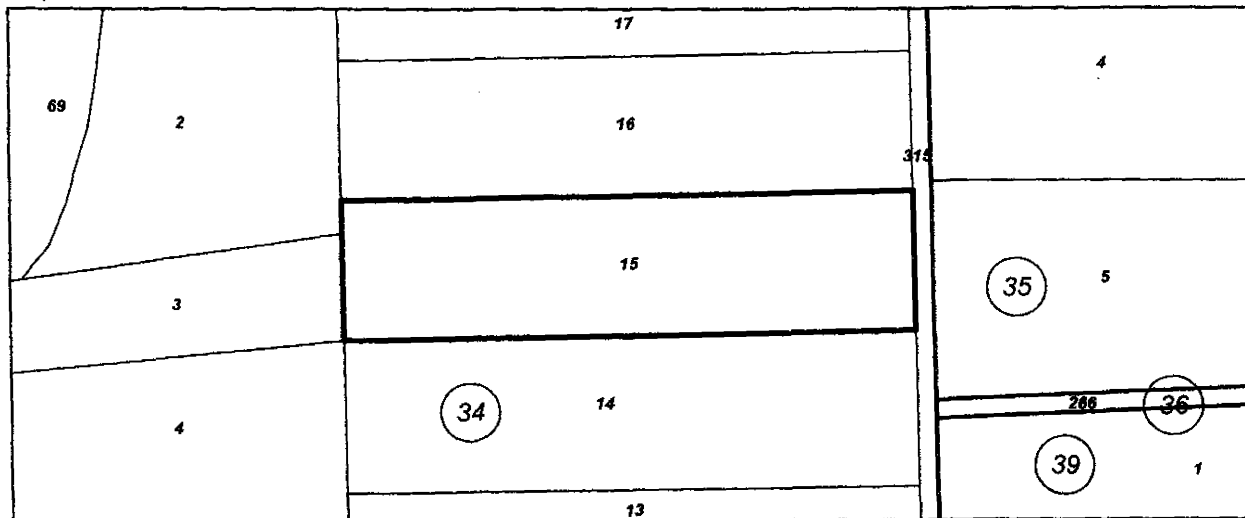
Площ: **6003 кв.м**

Трайно предназначение на територията: **Земеделска**

Начин на трайно ползване: **Нива**

Категория на земята при неполивни условия: **3**

Координатна система БГС2005



М 1:2000

Чомер по предходен план: **034015**

Съседи: **27423.34.3, 27423.34.4, 27423.34.14, 27423.34.315, 27423.34.16, 27423.34.2**

Собственици:

1. **000133634, ОБЩИНА ВЕЛИКО ТЪРНОВО**

площ 6004 кв.м. от правото на собственост

Договор за замяна на земеделски земи от ОПФ със земи на граждани и юридически лица - чл.36 от  
ППЗСПЗЗ № 266 том 3 рег. 2122 от 16.03.2006г., издаден от РАЙОНЕН СЪД ВЕЛИКО ТЪРНОВО

площ 6004 кв.м. от правото на собственост

Акт за частна общинска собственост № 3234 от 25.05.2006г., издаден от МРРБ

Носители на други вещни права:

**няма данни**

Скицата да послужи за: **при необходимост**

Скица № **15-177870-23.03.2018 г.** издадена въз основа на  
документ с входящ № **01-103343-22.03.2018 г.**



**Инж. Весела Тодорова/**




РЕПУБЛИКА БЪЛГАРИЯ  
МИНИСТЕРСТВО НА РЕГИОНАЛНОТО РАЗВИТИЕ  
МИНИСТЕРСТВО НА ПРАВОСЪДИЕТО

ОБЩИНА ВЕЛИКО ТЪРНОВО

ОБЛАСТ ВЕЛИКО ТЪРНОВО

УТВЪРЖДАВАМ:

КМЕТ НА ОБЩИНАТА  
ДАНИЕЛ ПАНОВ  
(име и фамилия)



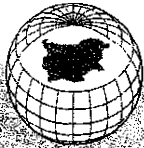
Вписване по ЗС/ПВ: 1/2018  
Служба по вписванията:  
№ 134, 7.41  
СЪДИЯ ПО ВПИСВАНИЯТА:  
Служба по вписванията: 16-05-2018

А К Т № 6495

ЗА ЧАСТНА ОБЩИНСКА СОБСТВЕНОСТ

Регистър: 33  
Досие: 6495

1. ДАТА НА СЪСТАВЯНЕ	03.04.2018 г., гр. ВЕЛИКО ТЪРНОВО
2. ПРАВНО ОСНОВАНИЕ	НА ОСНОВАНИЕ - чл.56, ал.1; чл. 59, ал.1 и чл.2, ал.1. т.7 от ЗОС; чл.19, ал.1 от ЗСПЗЗ, във връзка с чл.45в. ал.7 от ППЗСПЗЗ. Протоколно Решение №10 Виж графа Забележка!
3. ВИД И ОПИСАНИЕ НА ИМОТА	Нива /земи по чл.19 от ЗСПЗЗ/, представляваща поземлен имот с идентификатор 27423.54.21 /две седем четири две три точка пет четири точка две едно/ по кадастрална карта на с. Емен, Трета категория, с площ 3119 кв.м. /три хиляди сто и деветнадесет квадратни метра/, местност "Голи рът", землище с. Емен.
4. МЕСТОНАХОЖДЕНИЕ НА ИМОТА	Област Велико Търново, Община Велико Търново, С. ЕМЕН, "ГОЛИ РЪТ"; ПИ с идентификатор: 27423.54.21 по КК на С. ЕМЕН
5. ГРАНИЦИ НА ИМОТА	ПИ с идентификатори №№ 27423.54.287, 27423.54.20, 27423.54.10, 27423.207.97
6. ДАНЪЧНА ОЦЕНКА НА ИМОТА КЪМ МОМЕНТА НА	366.80 лв. /триста шестдесет и шест лв. и 80 ст./



АГЕНЦИЯ ПО ГЕОДЕЗИЯ,  
КАРТОГРАФИЯ И КАДАСТЪР

638211 21074  
София 1618, кв. Павлово, вл. Мусала №1  
ТЕЛ.: 02/818 83 83, ФАКС: 02/955 53 33  
ACAD@CADASTRE.BG, WWW.CADASTRE.BG

СЛУЖБА ПО ГЕОДЕЗИЯ, КАРТОГРАФИЯ И КАДАСТЪР - ГР. ВЕЛИКО ТЪРНОВО

5000, ПОЩЕНСКА КУТИЯ – 331, Бул. "Цар Т.СВЕТОСЛАВ" №59, 062/622536; 623889,  
veliko.tarnovo@cadastre.bg, БУЛСТАТ:130362903

**СКИЦА НА ПОЗЕМЛЕН ИМОТ**  
**№ 15-177923-23.03.2018 г.**

Поземлен имот с идентификатор **27423.54.21**

С. Емен, общ. Велико Търново, обл. Велико Търново

По кадастралната карта и кадастралните регистри, одобрени със Заповед РД-18-810/01.12.2017 г.  
на **ИЗПЪЛНИТЕЛЕН ДИРЕКТОР НА АГКК**

Последно изменение със заповед: **няма издадена заповед за изменение в КККР**

Адрес на поземления имот: **местност ГОЛИ РЪТ**

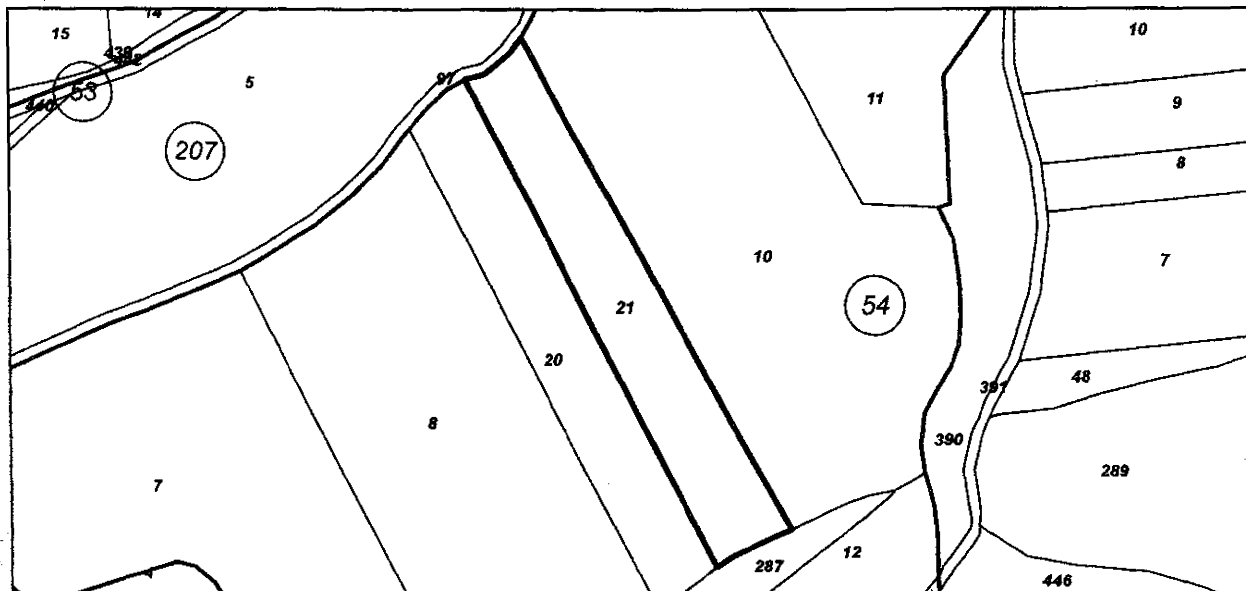
Площ: **3119 кв.м**

Трайно предназначение на територията: **Земеделска**

Начин на трайно ползване: **Нива**

Категория на земята при неполивни условия: **3**

Координатна система БГС2005



М 1:2000

Номер по предходен план: **054021**

Съседни: **27423.54.287, 27423.54.20, 27423.54.10, 27423.207.97**

Собственици:

**1. ОБЩИНА ВЕЛИКО ТЪРНОВО**

площ 3119 кв.м. от правото на собственост

№ РД-14-152 от 23.12.2008г., издаден от ОД "ЗЕМЕДЕЛИЕ" ВЕЛИКО ТЪРНОВО

Носители на други вещни права:

**няма данни**

Скицата да послужи за: **при необходимост**

Скица № 15-177923-23.03.2018 г. издадена въз основа на документ с входен № 01-103343-22.03.2018 г.




инж. Весела Тодорова/



**КМЕТСКО НАМЕСТНИЧЕСТВО с.ЕМЕН**  
**Общ.ВЕЛИКО ТЪРНОВО тел.061203 / 220**

Изм.№ 051/03.06.20 г.

До  
Инж. Д-р Даниел Панов  
Кмет на Община  
Велико Търново



**СТ А Н О В И Щ Е**

**От Владимир Стоянов – Км. наместник на с.Емен**

**Относно: Отдаване под наем на общински недвижими имоти.**

Уважаеми г-н Панов,

Във връзка с ИСКАНЕ за отдаване под наем на земеделска земя от фирма Ралеви ООД с МОЛ Пламенна Ралева, не мисля, че има причина описаните ОПИ, представляващи земеделска земя в землището на с.Емен, да не бъдат отдадени.

С уважение,

Владимир Стоянов  
Км. наместник на с.Емен



*В. Стоянов*