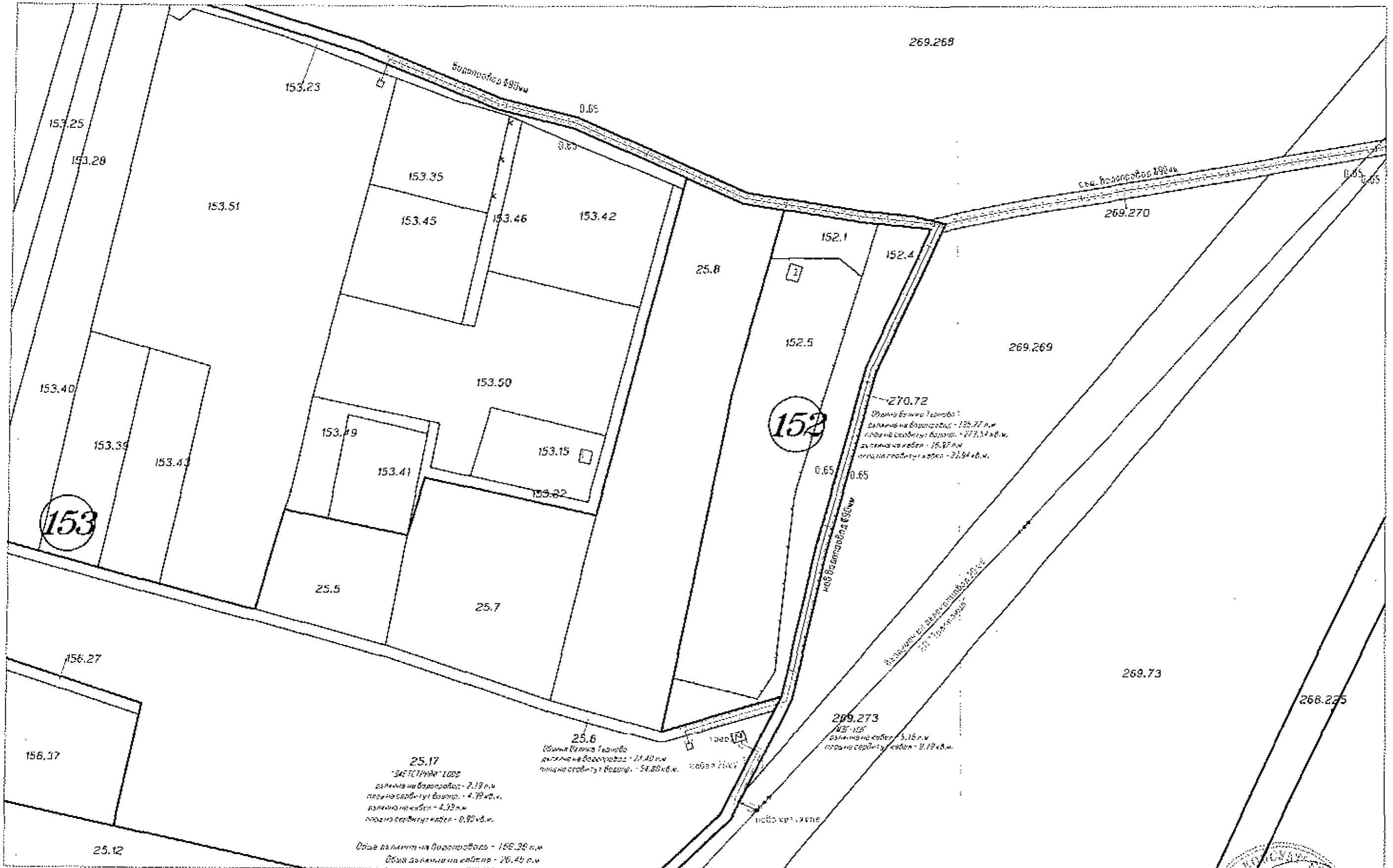


СИТУАЦИЯ-ПАРЦЕЛАРЕН ПЛАН

към обект: Захранване с вода и ток на ПИ 00583.25.17 по КК на с. Арбанаси, м. "Странджка"

Координатна система БГС 2005г.

ЕКАТТЕ 00503, с. Арбанаси, общ. Върново



мая 2019г.

1:1000

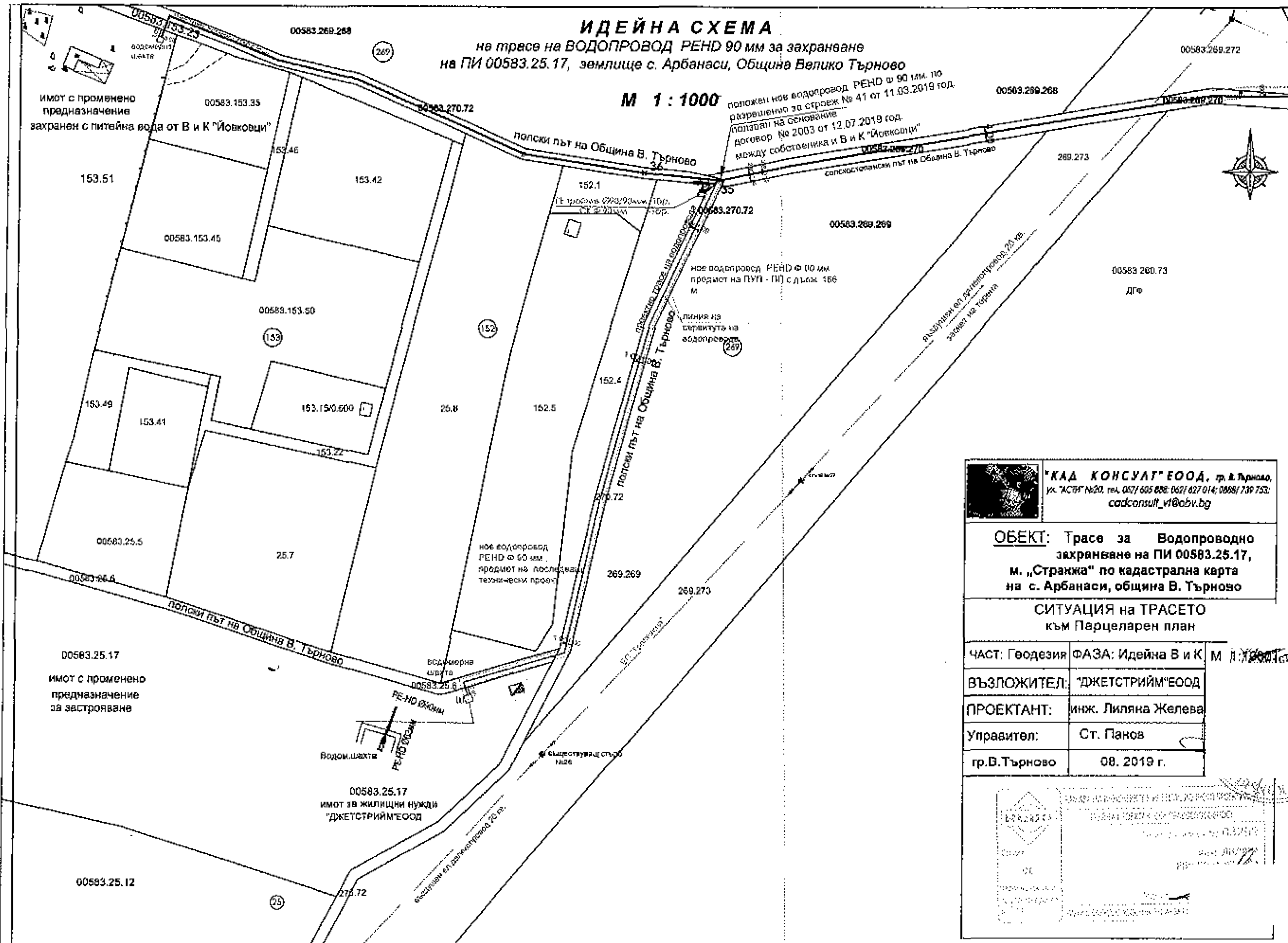
15x10x

Изработил: г-жа П. КОСИЧЕВ / FOOD
 Управител:



ИДЕЙНА СХЕМА
на трасе на **ВОДОПРОВОД РЕНД 90 мм** за **захранване**
на **ПИ 00583.25.17**, **землище с. Арбанаси, Община Велико Търново**

М 1 : 1000



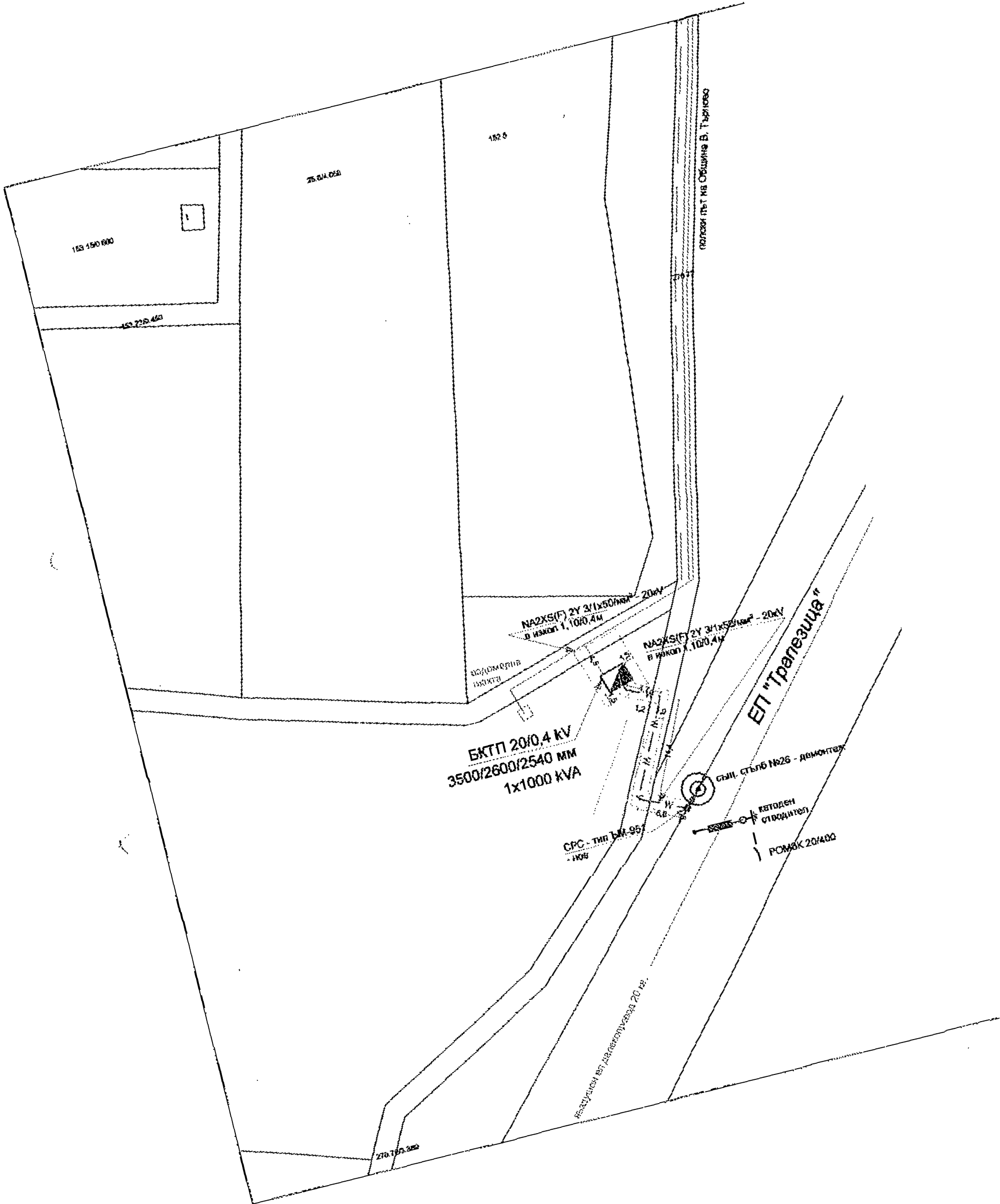
КАД КОНСУЛТ ЕООД, гр. В. Търново,
ул. "АСТИ" №20, тел. 0527 605 888; 0527 627 014; 0888/ 739 752;
cadconsult_vt@abv.bg

ОБЕКТ: Трасе за **Водопроводно захранване** на **ПИ 00583.25.17**,
м. „Странжа“ по кадастрална карта на **с. Арбанаси, община В. Търново**

СИТУАЦИЯ на ТРАСЕТО
към **Парцеларен план**

ЧАСТ: Геодезия	ФАЗА: Идейна В и К	М 1 : 1000
ВЪЗЛОЖИТЕЛ:	"ДЖЕТСТРИЙМ"ЕООД	
ПРОЕКТАНТ:	инж. Лиляна Желева	
Управител:	Ст. Панов	
гр.В.Търново	08. 2019 г.	

Official stamps and signatures, including a circular stamp of the project owner and a rectangular stamp of the project manager.

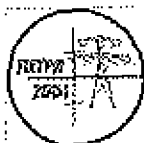


289.2698.318

стълб №27

289.273

289.2737.433



PETRA 2004 EOOD

гр. Велико Търново; ул. "Мариинградска" №41, ет. 4
тел./факс 062/860 143; e-mail: petra@abv.bg
Сертификат ISO 9001:2015

Обект: Парцеларен план на трасета за Електро и
Водопроводно захранване на ПИ 00583.25.17, м.
„Странжа“ по кадастрална карта на с. Арбанаси,
община В. Търново

**ИДЕЙНА СИТУАЦИЯ на
ПРОЕКТНИТЕ ТРАСЕТА за допускане**

Част: Електро

Фаза: Ел. схема


Проектант: инж. П. Петърчев

Чертеж: Ситуация

Лист:
№1

Мащаб:
1:500

Дата:
03.2019 г.



Възложител: „Джетстрийм“ ЕООД