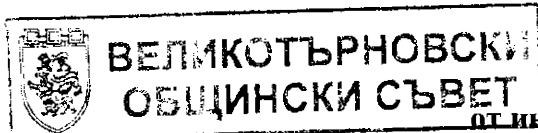
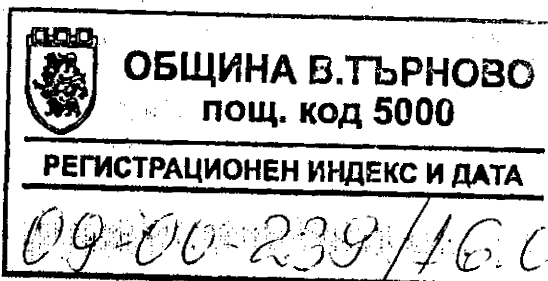


ДО

ВЕЛИКОТЪРНОВСКИ
ОБЩИНСКИ СЪВЕТ



ПРЕДЛОЖЕНИЕ

А. Д.: ПК в ОС - бод
ПК в ЗМС
ПК в УТД

РЕГИСТРАЦИОНЕН ИНДЕКС И ДАТА ОТ ИНЖ. ДАНИЕЛ ДИМИТРОВ ПАНОВ
РЕГИСТРАЦИОНЕН ИНДЕКС И ДАТА НА ОБЩИНА ВЕЛИКО ТЪРНОВО

Реш № 362 / 16.04.2020

ОТНОСНО: Предварително съгласие по реда на чл.29 ал.1 от ЗОЗЗ

УВАЖАЕМИ ОБЩИНСКИ СЪВЕТНИЦИ,

16.04.20

С Решение №7 по протокол №1 от 04.03.2020 г. на Експертен съвет по устройство на територията при Община Велико Търново е приет Проект за Подробен устройствен план – парцеларен план /ПУП-ПП/ в обхвата на ПИ с идентификатори №№ 36837.52.12, 36837.69.141 и 36837.69.148 по КККР на гр. Килифарево, местност „Мочура“, с цел създаване на устройствена основа за изграждане на външна електроразпределителна мрежа за захранване с ток на обект „Беседка - навес“ в ПИ с идентификатор №36837.71.15.

Предвидено е захранването на беседката да се извърши от нов трансформаторен пост тип МТТ, който да се изгради в ПИ с идентификатор №36837.71.15, собственост на Възложителя. Трафопостът да се присъедини към електроразпределителната мрежа чрез нова кабелна линия СрН, която да се свърже с ВЕЛ 20 kV „Белица“, в стоманенорешетъчен стълб /СРС/ №33. Трасето на електропровода за захранване с ток започва от ПИ с идентификатор №36837.71.15, собственост на Възложителя, преминава през ПИ с идентификатор №36837.69.148 с НТП „за селскостопански, горски, ведомствен път“ – земеделска територия публична общинска собственост, продължава през ПИ с идентификатор №36837.69.141 с НТП „за селскостопански, горски, ведомствен път“ – земеделска територия публична общинска собственост и навлиза в ПИ с идентификатор №36837.52.12 /земеделска територия с НТП „нива“/, съгласно представен договор от 03.09.2019 г.

Съгласно разпоредбите на чл.29 ал.1 от Закона за опазване на земеделските земи, Великотърновски общински съвет следва да даде предварително съгласие за промяна предназначението на земи от общинския поземлен фонд, необходими за изграждане на обекти на техническата инфраструктура.

Предвид гореизложеното предлагам Великотърновски Общински съвет да приеме следното

РЕШЕНИЕ:

1. На основание чл.21 ал.1 т.8 от ЗМСМА и чл.29 ал.1 от ЗОЗЗ, Великотърновски общински съвет дава предварително съгласие за промяна предназначението на части от имот публична общинска собственост, както следва:

- поземлен имот с идентификатор №36837.69.148 по КККР на гр. Килифарево, община Велико Търново, местност „Мочура“, НТП: за селскостопански, горски, ведомствен път; вид на територията - земеделска; площ на имота – 1 976 кв.м.; дължина на трасето на електропровода – 101,74 м., площ на сервитута в засегнатия имот – 201 кв.м.;

- поземлен имот с идентификатор №36837.69.141 по КККР на гр. Килифарево, община Велико Търново, местност „Мочура“, НТП: за селскостопански, горски, ведомствен път; вид на територията - земеделска; площ на имота – 2 012 кв.м.; дължина на трасето на електропровода – 158,32 м., площ на сервитута в засегнатия имот – 334 кв.м.;

във връзка с Проект за Подробен устройствен план – парцеларен план /ПУП-ПП/ в обхвата на ПИ с идентификатори №№ 36837.52.12, 36837.69.141 и 36837.69.148 по КККР на гр. Килифарево, местност „Мочура“, с цел създаване на устройствена основа за изграждане на външна електроразпределителна мрежа за хранване с ток на обект „Беседка - навес“ в ПИ с идентификатор №36837.71.15, приет с Решение №7 по протокол №1 от 04.03.2020 г. на Експертен съвет по устройство на територията при Община Велико Търново.

Определя срок на валидност на предварителното съгласие - до влизане в сила на решението на Комисията за земеделските земи.

2. На основание чл.21 ал.1 т.8 от ЗМСМА, чл.29 ал.3 от ЗОЗЗ, Великотърновски общински съвет дава предварително съгласие за учредяване на ограничени вещни права на „Лозенска лоза“ ООД, ЕИК _____, с адрес гр _____ представлявано от Стоян _____ Желев, върху имотите по т.1, след влизане в сила на ПУП.

3. „Лозенска лоза“ ООД, ЕИК _____ с адрес _____ представлявано от Стоян _____ Желев, да извърши за своя сметка процедурите по ЗОЗЗ за утвърждаване на площадка /трасе/ на обекта по т.1, а след влизането в сила на ПУП и учредяването на правата по т.2 – и по промяната на предназначението на земята.

Инж. ДАНИЕЛ ДИМИТРОВ ПАНО,
КМЕТ НА ОБЩИНА ВЕЛИКО ТЪРНОВО



Съгласувано с:

Десислава Йонкова
Директор Дирекция ПОУС

Изготвил:
Маринела Джарџева
Началник отдел УС

ОБЩИНА ВЕЛИКО ТЪРНОВО

ЕКСПЕРТЕН СЪВЕТ ПО УСТРОЙСТВО НА ТЕРИТОРИЯТА

Препис - извлечение от Протокол № 1
от 04.03.2020г. на Експертен съвет
по Устройство на територията при
община Велико Търново, Решение № 7

По т. 7. Проект за подробен устройствен план - парцеларен план /ПУП-ПП/ в обхвата на ПИ с идентификатори №№ 36837.52.12, 36837.69.141 и 36837.69.148 по КККР на гр. Килифарево, местност „Мочура“, с цел създаване на устройствена основа за изграждане на външна електроразпределителна мрежа за захранване с ток на обект „Беседка-навес“ в ПИ с идентификатор № 36837.71.15.

Вносител - „Лозенска лоза“ ООД

Проектант - инж. Станю Станев

Докладвал - инж. Валентина Миткова

В резултат на разглеждане на проектните материали и станалите разисквания Експертният съвет по устройство на територията взе следното

Р Е Ш Е Н И Е: № 7

Приема и предлага Кметът на Общината да одобри на основание чл. 44, ал.1, т.13 и ал.2 от ЗМСМА, чл.129, ал.2 и чл.134, ал.2 от ЗУТ, във връзка с чл.134 ал.1, т.1 от ЗУТ:

1. Проект за подробен устройствен план - парцеларен план /ПУП-ПП/ за изграждане на външна електроразпределителна мрежа за захранване с ток беседка-навес в ПИ с идентификатор № 36837.71.15 по КККР на гр. Килифарево, местност „Мочура“, общ. Велико Търново. Предвидено е захранването на беседката да се извърши от нов трансформаторен пост тип МГТ, който да се изгради в ПИ № 36837.71.15, собственост на Възложителя. Трафопостът да се присъедини към електроразпределителната мрежа, чрез нова кабелна линия СрН, която да се свърже с ВЕЛ 20kV „Белица“, в стоманенорешетъчен стълб (СРС) №33. Трасето започва от ПИ с идентификатор № 36837.71.15, собственост на Възложителя, преминава през ПИ № 36837.69.148 (ПОС, земеделска територия с НТП „за селскостопански, горски, ведомствен път“), продължава през ПИ с идентификатор № 36837.69.141 (ПОС, земеделска територия с НТП „за селскостопански, горски, ведомствен път“) и навлиза в ПИ № 36837.52.12 (земеделска територия с НТП „нива“), съгласно представен договор от 03.09.2019г.

Подписали:

Председател: /п/

/арх. Николай Малаков/

Членове: /п/

Техн.секретар: /п/

/Цветомила Кьосева/

Вярно при Община Велико Търново

а/н. Карамиров

М. Карамиров

ДО

КМЕТА НА
З. Търково

(община/район)

9300-1925-2/21.11.19

ЗАЯВЛЕНИЕ

за одобряване на подробен устройствен план

(Уникален идентификатор на административната услуга - 2117)

От *"Лозенска лоза" ООД*
(посочете трите имена на физическото лице или наименованието на юридическото лице)

ЕГН/ЕИК....., постоянен/настоящ адрес или адрес на управление на юридическото лице: гр./с. община./

област..... ул. (ж.к.) ..

тел. електронна поща ..

Юридическото лице се представлява от *Стефан* *Нерев*
Фред *Соня* *Милева*
(трите имена на представителя/пълномощника и ЕГН)

№/дата на пълномощното *329/09.01.2019*

Заявявам желанието си да бъде одобрен приложеният проект за подробен устройствен план за ПР, ПУР, ПРЗ, ПЗ, РУП, ПП

за имот с идентификатор №/планоснимачен № парцел (УПИ) № *36837/11.15* квартал № по плана на гр./с. *местост Мотура, землище град Килифарово*, община, област, който се намира на адрес:

(ж.к., бул., пл., ул., сграда, №, вх., ет., ап.)

Прилагам следните документи:

1. Документи, легитимиращи заявителя като заинтересовано лице по смисъла на чл. 124а, ал. 5 от ЗУТ: (отбележете със знак приложимото)

- Нотариален акт за собственост;
- Договор за концесия;
- Други документи, които са предвидени в специален/специални закон/законои.....

2. Предварителен договор за прехвърляне на собственост.

3. Проект за *ПУП - парцеларен план*

3 комплекта с части

3. Проект за
3 комплекта с части

4. Съгласувано задание по чл. 125, ал. 6 и 7 от ЗУТ, което да обосновава необходимостта от изработването на плана в съответствие с чл. 124а, ал. 7 от ЗУТ:

(отбележете със знак приложимото)

документ, че заданието е съгласувано с Министерството на околната среда и водите или в съответната регионална инспекция по околната среда и водите (за устройствени планове, които обхващат защитени територии за опазване на околната среда и водите);

документ, че заданието е съгласувано с Министерството на културата (за устройствени планове, които обхващат защитени територии за опазване на културното наследство);

опорен план.

5. Документи за съгласуване на проекта от заинтересуваните централни и териториални администрации, а при необходимост – и със специализираните контролни органи по чл. 128, ал. 6 във връзка с чл. 127, ал. 2 от ЗУТ.

6. Документ за платена такса, освен ако плащането е извършено по електронен път.

Плащането е извършено по електронен път (отбележете със знак , когато плащането е извършено по електронен път)

Желая издаденият индивидуален административен акт да бъде получен:

Лично от звеното за административно обслужване

Чрез лицензиран пощенски оператор на адрес:.....

.....
като декларирам, че пощенските разходи са за моя сметка, платими при получаването на акта за вътрешни пощенски пратки, и съм съгласен документите да бъдат пренасяни от оператора за служебни цели. Индивидуалният административен акт да бъде изпратен:

- като вътрешна препоръчана пощенска пратка;
- като вътрешна куриерска пратка;
- като международна препоръчана пощенска пратка.

Дата: 21.11.2019

Заявител:
(подпис) /

Препис-извлечение от Протокол № 62
от заседание на Общински съвет,
проведено на 19.09.2019 година

ОТНОСНО: Одобряване на задание и даване на разрешение за изработване на проект за ПУП - ПП в обхвата на ПИ с идентификатори № 36837.52.12, 36837.69.141 и 36837.69.148 по КККР на гр. Килифарево – м. „Мочура”

РЕШЕНИЕ № 1620

На основание чл.21, ал.1, т. 11 от ЗМСМА; чл. 124-а, ал.1 от ЗУТ във връзка със заявление с регистрационен индекс и дата № 5300-7925-1 от 08.07.2019 г., подадено от „Лозенска лоза” ООД с ЕИК – _____, със седалище и адрес на управление – гр. _____ представлявано от Стоян _____

Желев - управител, в качеството му на възложител; чл. 124-б, ал.1 от ЗУТ; писмо с изх. № 1988 (1)/ 04.07.2019 г. на Директора на РИОСВ – Велико Търново; проведени процедури за служебно съгласуване по чл.128а, ал.2 от ЗУТ, становище от Кмета на гр. Килифарево с изх. № 323/ 05.08.2019 г., Великотърновският общински съвет реши:

1. Одобрява задание, съставено от заявителя, в качеството му на възложител, за изработването на проект за ПУП - ПП в обхвата на ПИ с идентификатори №№ 36837.52.12, 36837.69.141 и 36837.69.148 по КККР на гр. Килифарево – м. „Мочура” с цел създаване на устройствена основа за изграждане на външна електроразпределителна мрежа за захранване с ток на обект „беседка-навес” в ПИ с идентификатор № 36837.71.15.
2. Дава разрешение за изработването на проект за ПУП - ПП в обхвата на ПИ с идентификатори №№ 36837.52.12, 36837.69.141 и 36837.69.148 по КККР на гр. Килифарево – м. „Мочура” с цел създаване на устройствена основа за изграждане на външна електроразпределителна мрежа за захранване с ток на обект „беседка-навес” в ПИ с идентификатор № 36837.71.15.
3. Във връзка с преминаването през цитираните имоти е необходимо учредяване на право на преминаване по реда на ЗУТ.

ВЯРНО:
/Д. Филчева /

ВЕНЦИСЛАВ СПИРДОНОВ
ПРЕДСЕДАТЕЛ
ОБЩИНСКИ СЪВЕТ

ОБЯСНИТЕЛНА ЗАПИСКА

Относно: ПУП – ПАРЦЕЛАРЕН ПЛАН

Обект: Външно ел. захранване на БЕСЕДКА - НАВЕС,
находяща се в гр. Килифарево, общ. Велико Търново,
м. „Мочура”, ПИ 36837.71.15

Част: Геодезия

Фаза: Окончателен проект

Възложител: „Лозенска лоза” ООД

I. ОСНОВАНИЕ

Документацията за обекта е изработена по искане на възложителя „Лозенска лоза” ООД на основание Решение №1620 от 19.09.2019 г. на Общински съвет – В. Търново за разрешаване изработване на ПУП-парцеларен план за линеен обект – кабелна линия СрН.

Във връзка с присъединяване към електроразпределителната мрежа на обект на Възложителя в собствения ПИ 36837.71.15 по КК и КР на з-ще гр. Килифарево ще се извърши изграждане на ново ел. захранване – полагане на нов кабел СрН и изграждане на трансформаторен пост.

За целта е необходимо да се изработи парцеларен план за елементите на техническата инфраструктура извън урбанизирана територия съгласно чл.112, ал.2, т.10 и чл.126, ал.6 от ЗУТ, както и чл.62а и чл.62б от Наредба № 8 за обема и съдържанието на устройствените планове. Предмет на парцеларния план е кабелната линия СрН.

II. ИЗХОДНИ ДАННИ ЗА ПРОЕКТИРАНЕ:

- Предварителен договор №ПУПРОК - 1128/05.03.2019 г. за присъединяване на обект на клиент към електроразпределителната мрежа между „Електроразпределение Север” АД и „Лозенска лоза” ООД;
- Договор за учредяване право на преминаване и право на прокарване, вписан в Служба по вписванията – В. Търново с Вх. рег.№6734 от 03.09.2019 г., Акт №152, том XVII
- Нотариален акт №2959 от 27.12.2006 г. вписан в Служба по вписванията – В. Търново с Вх. рег.№ 13124 от 27.12.2006 г., акт №78, том 39, дело 9129;
- Разрешение за строеж №313 от 10.12.2013 г. издадено от Главния архитект на Община В. Търново;
- Копие на кадастрална карта в цифров вид с данни за собствеността на з-ще гр. Килифарево, закупена от КАИС портал;
- Геодезическа снимка.

III. СЪЩЕСТВУВАЩО ПОЛОЖЕНИЕ

ПИ 36837.71.15 по КК и КР на з-ще гр. Килифарево се намира в земеделска територия, северно от урбанизираната територия на гр. Килифарево, в местност Мочура. „Лозенска лоза” ООД е негов собственик съгласно цитирания по-горе нотариален акт.

Имотът е с трайно предназначение на територията „зеделска“, начина на трайно ползване „нива“ и категория на земята „V“. В него е изградена „БСЕДКА-НАВЕС“ съгласно разрешение за строеж №313 от 10.12.2013 г. издадено от Главния архитект на Община В. Търново.

Възложителя желае присъединяване на имота към електроразпределителната мрежа и осъществяване на ел. захранване на „навесът“ в него. Съгласно сключения предварителен договор с „ЕРП Север“ АД, то ще се извършва от нов трансформаторен пост тип МТТ, който ще бъде изграден в ПИ 36837.71.15. Трафопостът ще се присъедини към електроразпределителната мрежа чрез нова кабелна линия СрН, която ще се свърже със ВЕЛ 20 kV „Белица“, в стоманорешетъчен стълб (СРС) №33. Стълбът е разположен в ПИ 36837.52.12.

IV. ПРОЕКТНО РЕШЕНИЕ

Изработен е ПУП – парцеларен план във фаза предварителен проект и техническо задание, които са разгледани на заседание на Общински съвет – В. Търново проведено на 19.09.2019 г. С Решение №1620 е одобрено техническото задание и е допуснато изработване на парцеларния план във фаза окончателния проект.

От съществуващия СРС №33 (т.1) чрез излаз новата кабелна линия ще се свърже с ВЕЛ 20 kV „Белица“. От стълба трасето ще се разположи на юг в ПИ 36837.52.12 (НТП – Нива), до ПИ 36837.69.141 (т.2). Там трасето ще счупи на запад, разполагайки се в ПИ 36837.69.141 (НТП За селскостопански, горски, ведомствен път) до неговия завой (т.9) посредством който променя направлението си на юг, след което ще продължи в ПИ 36837.69.148 (НТП За селскостопански, горски, ведомствен път) около 100 м до т.19. Чупейки на запад, кабелната линия ще се разположи в ПИ 36837.71.15 (НТП – Нива), покрай „беседката-навес“ до бъдещия МТТ, където ще влезе в него (т.21).


Новата кабелна линия е с дължина 300 м. За имотите, през които минава е определена сервитутната зона, съгласно Приложение 1 към чл.7, ал.1, т.1 от Наредба №16/2004 г. за сервитутите на енергийните обекти. Тя е намалена, съгласно чл.7, ал.2 от същата Наредба №16/2004 г. *(С инвестиционния проект за изграждане или разширение на енергиен обект могат да се установяват и по-малки от определените в приложения № 1, 2, 3 и За минимални размери на сервитутната зона, по преценка на титуляря на сервитутните права или при наличие на техническа невъзможност, доказана с проекта)*. Собствениците на ПИ 36837.52.12 са учредели в ползва на Възложителя правно на преминаване и прокарване на новата кабелна линия, съгласно Договор, вписан в Служба по вписванията – В. Търново с Вх. рег.№6734 от 03.09.2019 г., Акт №152, том XVII.

Приложен е регистър на засегнатите имоти от трасето на ел. захранването съгласно чл. 62в., ал.4, т.2 от Наредба № 8/2001 г. за обема и съдържанието на устройствените схеми и планове, както и баланси, съгласно чл.62в, ал.4, т.3 до т.7 от наредбата.

Парцеларният план е изработени в М 1:500 и отразяват собствениците на имотите, през които ще преминава ел. трасето с изведени площи на сервитутната зона. Трасировъчните данни са дадени в трасировъчен план в М 1:500 и координатен регистър на чупките на трасето и сервитутните линии в Кадастрална координатна система 2005.

При проектирането са спазени изискванията на следните нормативни документи:

- Закон за устройство на територията
- Наредба №8/2001 г. на МРРБ за обема и съдържанието на устройствените схеми и планове;
- Наредба №16/2004 г. за сервитутите на енергийните обекти;
- Наредба №7/2003 г. на МРРБ за правила и нормативи за устройство на отделните видове територии и устройствени зони.


 Секция: ГПГ Част на проекта: по условен денг. П/П/П	ОБЪЕКТНО ПРОЕКТИРАНЕ
	ЦЕЛ: ПРОЕКТИРАНЕ НА ПРОЕКТОБНОСТ
	№ 07543
	ИНЖ. СТАНЮ ИСТАНЕВ
Проектант:	Подпис: _____
	СЪСТАВИЛО УВЕКРЕПЕНА ЗА ТЕКУЩА ГОДИНА

Проектант:

Възложител:

МОЗЕЧКА
ИЗДА
"Лозенска лоза" ООД /

Община Велико Търново
АКТ ЗА ДАВАНЕ НА ПРАЗНИК
ДАТА: 07.01.2013
С. П. Д. № 69
Населено място: гр. Килифарево
СИЛЪ И МОЩНОСТ
ПЛАНОВ АРХИТЕКТ



ОБЩИНА - ВЕЛИКО ТЪРНОВО

РАЗРЕШЕНИЕ ЗА СТРОЕЖ

№. 313 от 10.12.2013 год.

На основание чл. 148 ал.1,2 и 9 и чл.147, ал.1, т.1 и ал.2 от ЗУТ
изброяват се всички правни основания и изисквания по чл.148,ал.9 от ЗУТ/

РАЗРЕШАВАМ НА:

1. „ЛОЗЕНСКА ЛОЗА” ООД

ЕИК

собствено,бащино,фамилно,второ фамилно съответно наименование на лицето,регистрирано по
Търговския закон и имената на лицето .което го представлява и управлява/

Постоянен адрес: едалище и адрес на
управление на лицата,регистрирани по Търговския закон /област,община,населено място,ул.№ ет.,ап./
2.....

Постоянен адрес:

Съгласно: одобрените на основание чл.144, ал.1 и ал.2 от ЗУТ инвестиционни проекти
от Главен архитект на Община Велико Търново.

/одобряващ орган по чл. 145 ЗУТ/

фаза: Технически проект

части: Архитектура и Конструктивно становище.

За строеж: VI категория

„БЕСЕДКА - НАВЕС”

ЗП - 61.19 кв.м.

/точно наименование на строежа, съответно етапа от строежа съгласно и при условията на чл152 ЗУТ/
в урегулиран поземлен имот /поземлен имот/ : ПИ №071015, местност”Мочура”,
землище на гр.Килифарево

Административен адрес : гр.Килифарево, общ.Велико Търново

Документ за възложител/собственик/: Н.а. № 2959, т. XV, рег.№22481, д.№
2218/2006г.,

Комплексен доклад:

Становище на органите на РСПАБ: /за I и II категория/

Предварителни договори:

Специални разрешителни: 1.Писмо с изх. № 4068/22.11.2013 г. на РИОСВ - Велико
Търново. 2.Писмо с изх. № РД-05-1569/30.09.2013 г. на Областна дирекция
„Земеделие”-Велико Търново.

ДА ИЗВЪРШАТ:

а/предвидените в одобрения работен /технически/ проект строителни и монтажни работи /СМР/
б/ на основание чл.147, ал. 1, т. 1 и ал. 2 от ЗУТ строителни и монтажни работи както следва:

.....
/подробно се описват строежите, които се разрешават на това основание, в т.ч. местоположението им спрямо границите на имота/
в съответствие със становището на инженер-конструктор с указания за изпълнението на строежа /за
строежите по чл.147, ал.1, т.1,2,3,4,5,7,9,11 и 12 ЗУТ/

СТРОЕЖЪТ СЕ РАЗРЕШАВА ПРИ СЛЕДНИТЕ УСЛОВИЯ:

1. Да се изпълнят предвидените в проекта действия за оползотворяване на хумусния земен слой.
2. Строителството да започне след съставяне в присъствието на служител от общинската администрация на протокол за откриване на строителна площадка и определяне на строителна линия и ниво съгласно чл.157 от ЗУТ.
3. Да се запазят временно съществуващите сгради без режим на застрояване до въвеждане в действие на новия строеж /чл.148,ал.9 ЗУТ/.....
4. Временни постройки могат да се правят във връзка с механизацията и организацията на строителството /чл.54,ал.1 ЗУТ/
5. Строителната площадка да бъде оградена с временна плътна ограда с височина не по малка от 2 м., като при липса на друга техническа възможност може да се ползват части от тротоара и уличното платно/чл.157,ал.5 от ЗУТ/, съгласно одобрен проект за ПОИС и след писмено разрешение за заемането им от общинска техническа служба.
6. В 3 дневен срок след съставяне на протокола за откриване на строителна площадка и определяне на строителна линия и ниво да се завери заповедна книга на строежа /за строежите от I,II,III,IV,V категория/, за което в 7 дневен срок да се уведоми общината, РДНСК и специализираните контролни органи./ чл.158, ал.2 ЗУТ/
7. Да се спази изискванията на чл.168,ал.4 и чл.177 от ЗУТ.
8. След завършване на строежа да представи на органа, издал разрешението за строеж, цялата екзекутивна документация съгласно изискванията на чл.175 от ЗУТ.
9. Да се предприемат изискваните се мерки за селективно разделяне на отпадъците и дейностите по разрушаване и последващото им оползотворяване. Излишните маси и отпадъци да се извозват своевременно.
10. Не се извършват СМР, съответно изкопи по издадено на основание идейни проекти разрешение за строеж без наличие на одобрени инвестиционни проекти в следваща фаза – работен или технически проект.

Платена такса, съгласно Наредбата за определяне и администрирането на местните такси и цени на услуги на територията на Община – Велико Търново в размер:

1. За разрешението за строеж: 70.60 лв. с кв. №20824/29.11.2013 г.
2. За одобряване на проекти:

Разрешението за строеж се издава по повод заявление с вх. №5300-8576/29.11.2013 г.

Продължение на т.т.1 и 2 от първа страница при повече имена на възложители /собственици/
3..... ЕГН.....

ГЛАВЕН АРХИТЕКТ.:

/съответно друг административен орган
по чл. 148 ал.3 от ЗУТ/

арх. НИКОЛАЙ МАЛАКОВ
/подпис и име на административния
орган по чл.148, ал.2 или ал.3 от ЗУТ/

Изготвил:
М.Крушкова, гл.специалист

Разрешението за строеж губи правно действие, когато в продължение на 3 години от влизане в сила, не е започнало строителството или когато в продължение на 5 години от влизането му в сила не е завършен грубия строеж, включително покривът на сградата – чл.153, ал.2 от ЗУТ.

РЕГИСТЪР НА ЗАСЕГНАТИ ОТ ТРАСЕТО ИМОТИ

ОБЕКТ:

Външно ел. захранване на БЕСЕДКА - НАВЕС,
находяща се в гр. Килифарево, общ. Велико Търново, м. „Мочура”, ПИ 36837.71.15

Имот №	Вид територия	Начин на трайно ползване	Категория на земята	Местност	Площ на засегнатия имот /м ² /	Дължина на трасето в засегнатия имот /м/	Площ на сервитута в засегнатия имот /м ² /	Вид собственост	Собственик
36837.52.12	Земеделска	Нива	V	МОЧУРА	2099	2.00	6	Частна	ПЕТЪР / ПЕТРОВ И-ци ВАСИЛ / ПЕТРОВ
36837.69.141	Земеделска	За селскостопански, горски, ведомствен път		КОПАНО ИМАНЕ	2012	158.32	334	Общинска публична	ОБЩИНА ВЕЛИКО ТЪРНОВО
36837.69.148	Земеделска	За селскостопански, горски, ведомствен път		МОЧУРА	1976	101.74	201	Общинска публична	ОБЩИНА ВЕЛИКО ТЪРНОВО
36837.71.15	Земеделска	Нива	V	МОЧУРА	8699	36.94	115	Частна	„ЛОЗЕНСКА ЛОЗА” ООД
					14786	300.00	656		

Съставил:

