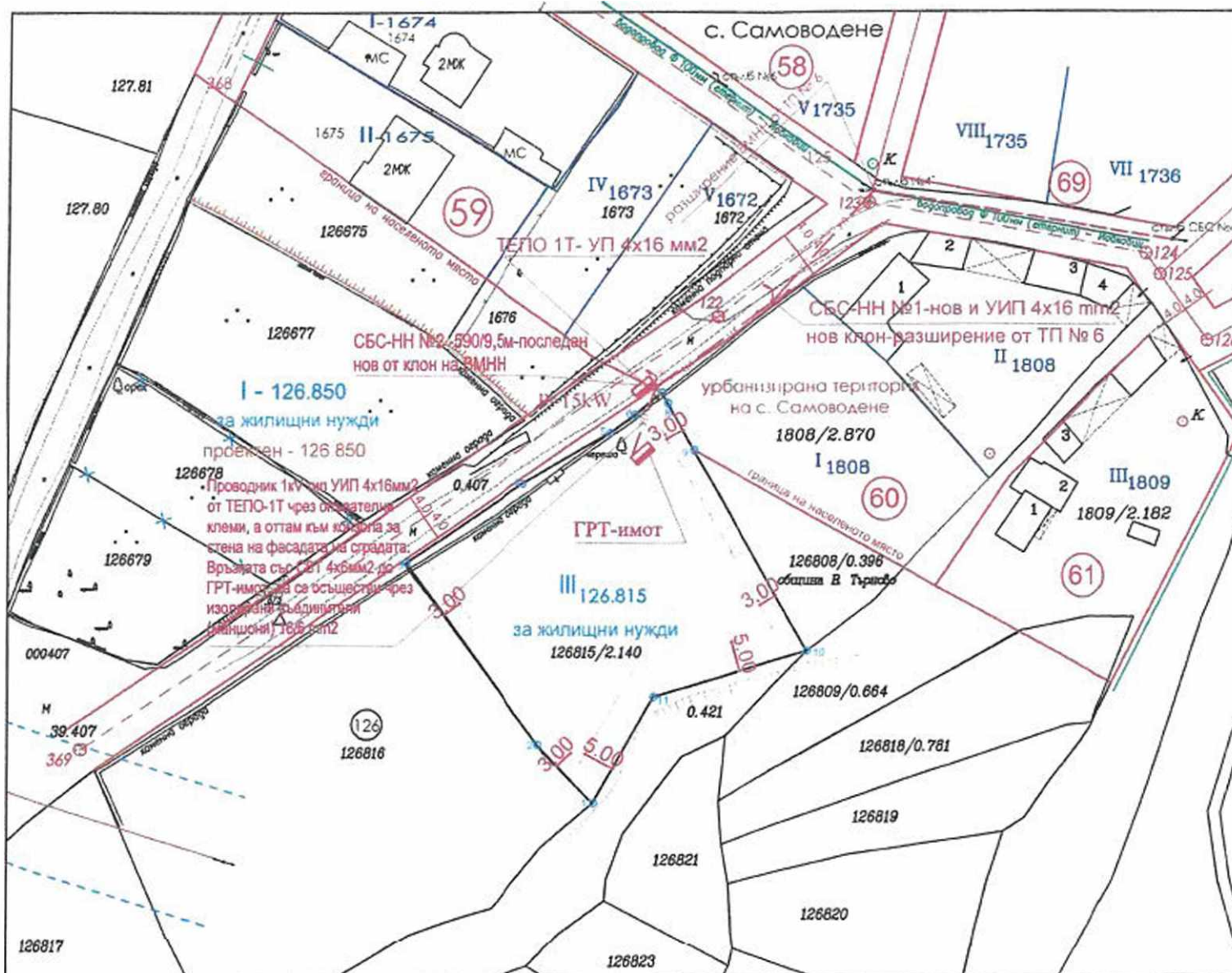


Координатна система - 1970 год.
 Высотна система - Балтийско

ЕЛ захранване на ПИ 65200.126.815
 М 1 : 1 000



НАРЕДБА ЗА ИЗМЕНЕНИЕ И ДОПЪЛНЕНИЕ НА
 НАРЕДБА № 16 ОТ 2004 Г. ЗА СЕРВИТУТИТЕ НА ЕНЕРГИЙНИТЕ
 ОБЕКТИ-
 Приложение № 1 към чл. 7, ал. 1, т. 1
 (Изм. и доп. - ДВ, бр. 77 от 2008 г., изм. и доп. - ДВ, бр. 12 от 2014 г., изм. -
 ДВ, бр. 75 от 2015 г.)
 Минимални размери на сервитутните зони за енергийни обекти за
 производство,
 пренос, разпределение и преобразуване на електрическа енергия,
 включително за язовири, събирателни и напорни деривации и
 хидротехнически съоръжения към тях-
 точка 16: Електрическа мрежа ниско напрежение-ивиси по оста на трасето
 на ВЕ с размери: 4,5 м от едната страна и 1,5 м от другата страна - към
 сградя, за изграждане, експлоатация и и ремонт.

Площ на ПИ 65200.126.815 по действаща КВС - 2 140 м²
 Площ на новообособен УПИ III - 126.815 от кв. 60 по ПУП - 2 140 м²

Забележка:
 Точното местоположение на новите стълбове СБС-НН
 ще бъдат прецезирани допълнително в техническият проект
 за външно ел. захранване на имота.

Подробен Устройствен План
 ПАРЦЕЛАРЕН ПЛАН към ПУП
 за промяна на предназначението на земеделската земя
 на ПИ 65200.126.815 /126815/ по Карта на възстановена
 собственост на землище с. Самоводене, община
 В. Търново и отреждането му "жилищни нужди",



М 1:1 000

ИДЕЙНА ЕЛ СХЕМА

ЛЕГЕНДА:

- Съществуващ стоманобетонен стълб
- Нов стоманобетонен стълб
- Усукан проводник - въздушно
- Електромерно табло за абоната
- Съществуващ водопровод - Ф 100 мм.
- нов водопровод ПЕНД Ф 63 мм.
- Водомерна шахта за имота
- Граница на имота по КВС
- Възстановена улична регулация
- Граница на населеното място по КВС

ОБЕКТ: Подробен Устройствен План-ПАРЦЕЛАРЕН ПЛАН към ПУП
 за промяна на предназначението на земеделската земя на
 ПИ 65200.126.815 /126815/ по Карта на възстановена собственост
 на землище село Самоводене, местност „До село“, община
 В. Търново и отреждането му и "жилищни нужди"

Част: ЕЛЕКТРО

Чертеж: ЕЛ. ЗАХРАНВАНЕ НА ИМОТ ПИ 65200.126.815 /126815/

Взложител: АЛЕКСАНДЪ ИВАНОВ

Мащаб: 1 : 1000 Формат: А.....

Фаза: Номер на чертежа: 1/1

ПЛАН СХЕМА КЪМ ПУП Дата: юли 2019 год.

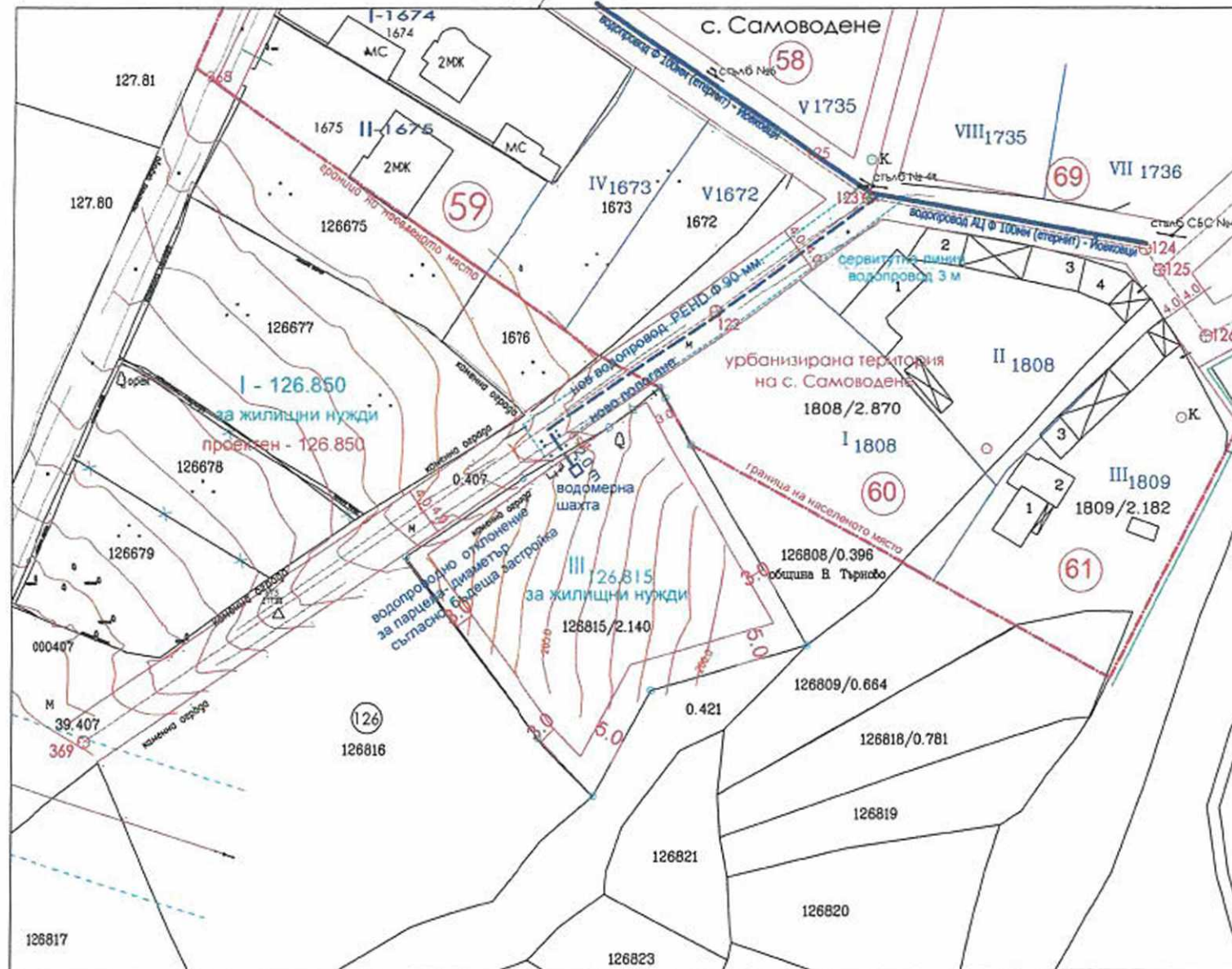
Съгласувал:
 Проектант ЗП: арх. ПЛАМЕН ЦАНЕВ

Съгласен с проекта:
 АЛЕКСАНДЪ ИВАНОВ

Проектант: инж. Наталия Атанасова

Координатна система - 1970 год.
Височинна система - Балтийска

ЕЛ и В и К захранване на ПИ 65200.126.815
М 1 : 1 000



Водопровода е предвиден по ул. "Мрамор" - ПИ 65200.0.407



Подробен Устройствен План
ПАРЦЕЛАРЕН ПЛАН към ПУП
за промяна на предназначението на земеделската земя
на ПИ 65200.126.815 /126815/ по Карта на възстановена
собственост на землище с. Самоводене, община
В. Търново и отреждането му "жилищни нужди",

М 1:1 000



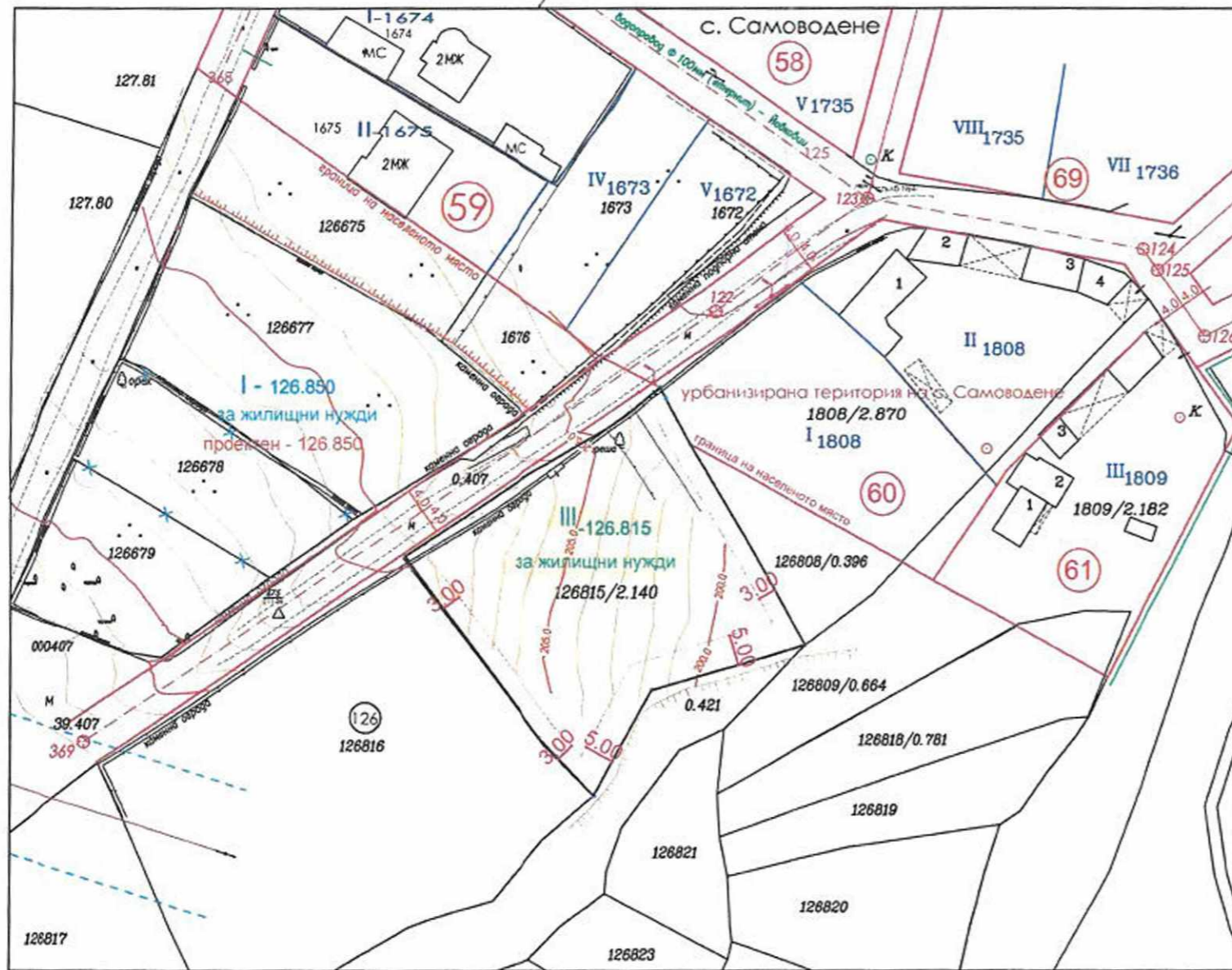
ЛЕГЕНДА:

- Съществуващ водопровод - Ф 100 мм.
- нов водопровод ПЕНД Ф 63 мм.
- водопроводно отклонение до
- ◊ водомерна шахта за имота
- Граница на имота по КВС
- Възстановена уллична регулация
- Граница на населеното място по КВС
- Сервитут на водопровода

"КАД КОНСЪЛТ" ЕООД, гр. В. Търново, ул. "АСТИ" №20, тел. 062/ 603 81 : 088		xpsolr_v1@abv.b	
възложител:	Александ	lvar	Част: Виклан
обект:	ПУП - ПП за захранване с вода и електричество на ПИ 65200.126.815 /126815/ по Картата на възстановена собственост на землище с. Самово- дене, община В. Търново и отреждането му "жилищни нужди"		смяна към ПУП
съдържание:	В и К ПЛАН СХЕМА - ПРЕДЛОЖЕНИЕ		фаза: П П
проектант	инж. А.)	съгласували	име
управител	Ст. Паи	Зл арх.	Пламен Цанев
			лист: 1
			М 1 : 1000
			дато: 05.2019г.

Координатна система - 2005
 Височинна система - Балтийска

ПЛАН за РЕГУЛАЦИЯ М 1 : 1 000



мет. жере
 ЕП "Самоводене 2"

КАДАРА НА ИНЖЕНЕРИТЕ В ИНВЕСТИЦИОННОТО ПРОЕКТИРАНЕ
 ПЪЛНА ПРОЕКТАНТСКА ПРАВОСПОСОБНОСТ

Секция:
 ГПГ

Части на проекта:
 по удостоверение
 за ППГ

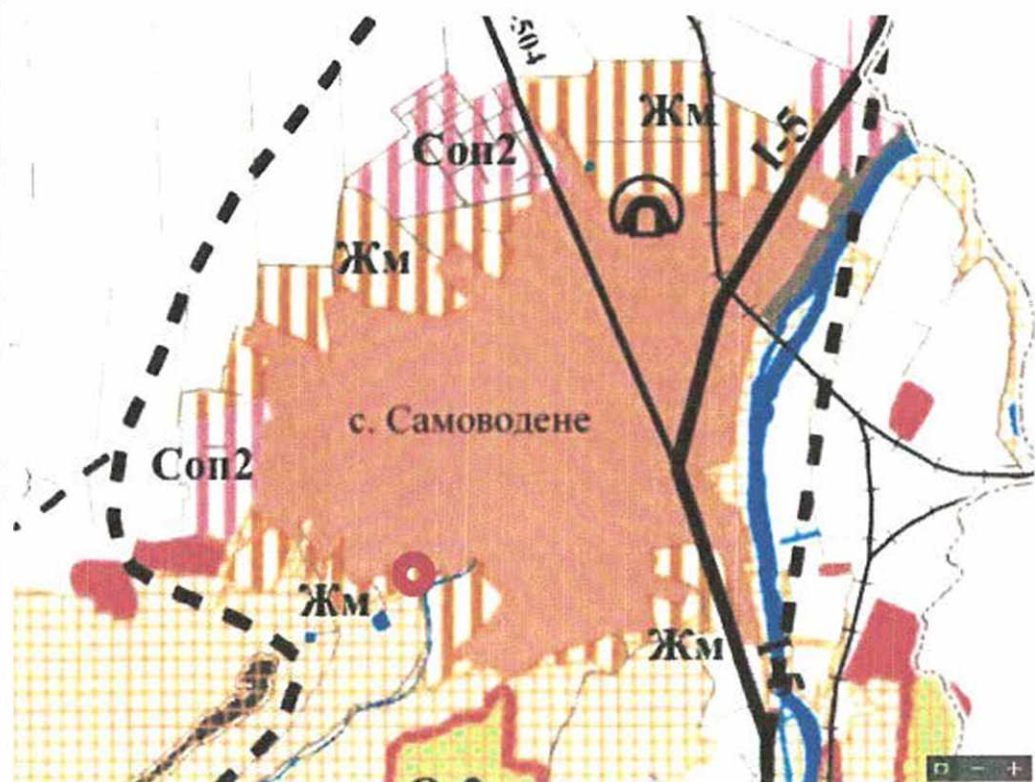
Под:
 ВАЖИ С ВАЛИДНО УДОСТОВЕР



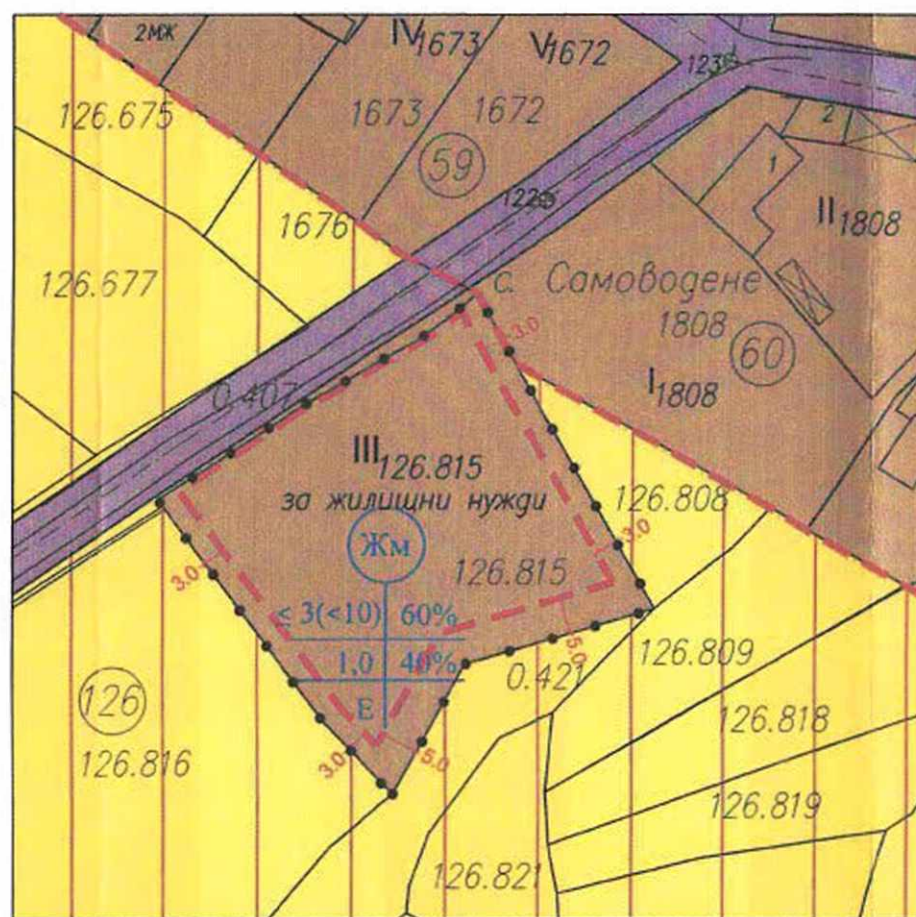
Площ на ПИ 65200.126.815 по действаща КВС - 2 140 м²
 Площ на новообособен УПИ III - 126.815 от кв. 60 по ПУП - 2 140 м²

"КАД КОНСУЛТ" ЕООД, гр. В. Търново,			
ул. "АСТИ" №20, тел. 062/ 605 888;		: 0888/ 739 753; cadconsult_vf@abv.b	
възложител:	Александър Иванов	част:	ПУП
обект:	ПУП - ПР за промяна предназначението на земеделската земя на ПИ 65200.126.815 /126815/ по Картата на възстановена собственост на землище с. Самоводене, община В. Търново и отреждането му "жилищни нужди"	фаза:	П П
		лист:	I
		М 1 : 1000	
съдържание:	ПЛАН ЗА РЕГУЛАЦИЯ	ПРЕДЛОЖЕНИЕ	дата: 06.2019г.
проектант:	инж. Т. П.	сували:	име
управител:	Ст. Пан	арх.	Пламен Цанев
		подпис:	

ИЗВАДКА ОТ ОБЩИЯТ УСТРОЙСТВЕН ПЛАН



ПЛАН ЗА ЗАСТРОЯВАНЕ М 1:1 000



ПРЕДЛОЖЕНИЕ ЗА ПУП-ПЛАН ЗА ЗАСТРОЯВАНЕ
за промяна на предназначението на земеделската земя на ПИ 65200.126.815 /126815/, землище с. Самоводене, община В. Търново и отреждането му "За жилищни нужди",

М 1:1 000

Устройствена жилищна зона с преобладаващо застрояване с малка височина и плътност

Етажност височина $\leq 3(<10)$	Плътност на застрояване Max 60%
Коефициент на интензивност 1.0	Минимално озеленена площ Min 40%
Начин на застрояване Е - свободно	

ЛЕГЕНДА:

- Земеделска територия с допустима промяна на предназначението
- Устройствена жилищна зона с преобладаващо застрояване с малка височина и плътност
- Обслужваща улица
- Строителна граница на населеното място
- Ограничителни линии на застрояване
- Граница на промяна на режим на устройство и застрояване

Номер на масив	Номер на поземлен имот и/или на урегулиран поземлен имот	Устройствена зона	Поземлен имот с установено предназначение	Етажност (височина в м)			Градоустройствени параметри			Начин на застрояване			Площ (дка)	Забележка
				задължителна	максимална	възможна "от-до"	плътност на застрояване	К инт.	минимална зелена площ	Свободно - Е	Свързано в два съседни имота - Д	Свързано - С		
126	815	Жм	Жилищно стр.	-	$\leq 3 \text{ет.}$ ($h < 10 \text{м}$)	-	60	1,0	40	●	-	-	2,140	-



Проектант: ...
арх.

Съгласен с проекта възложител:
/ Алекс

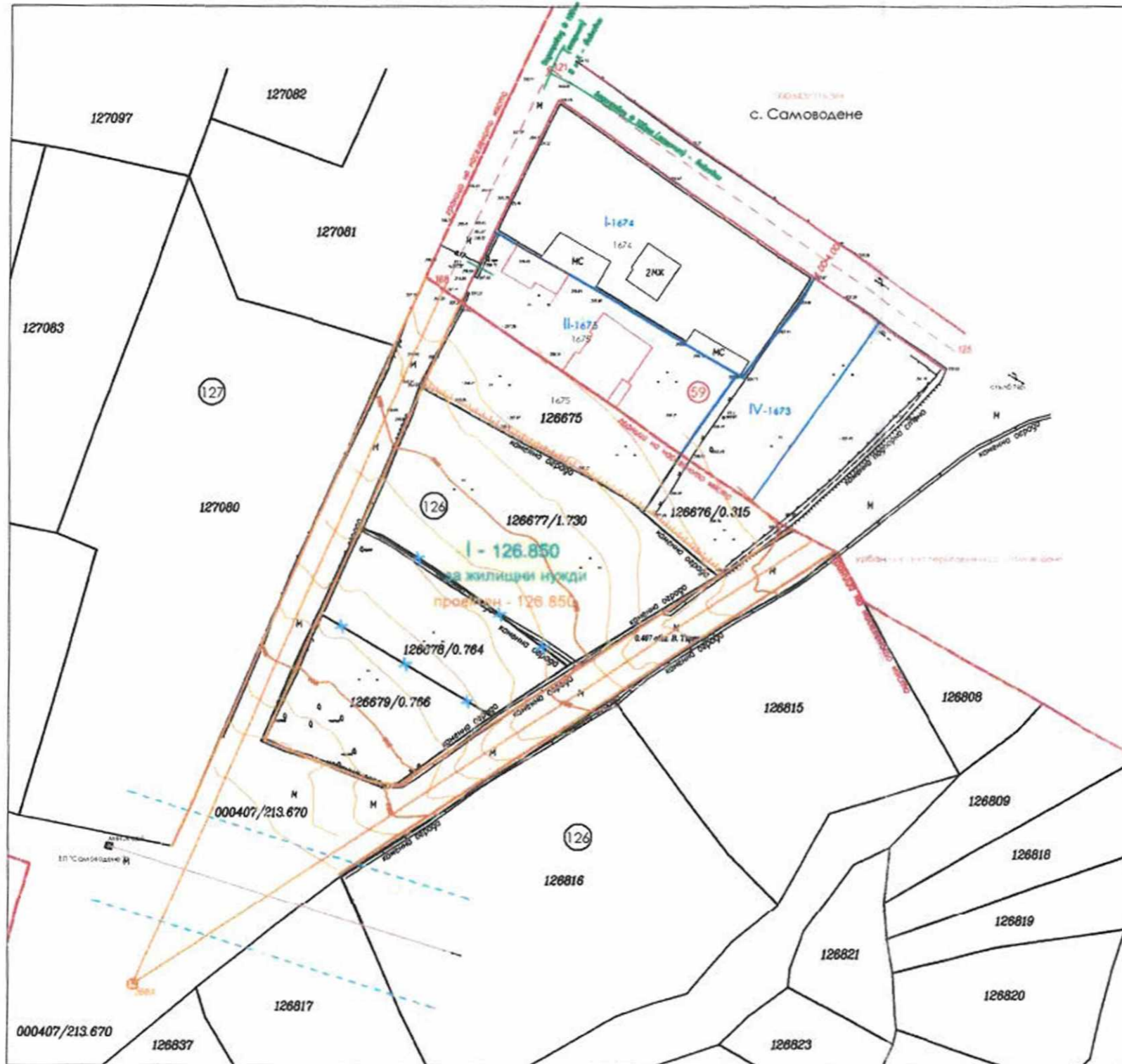
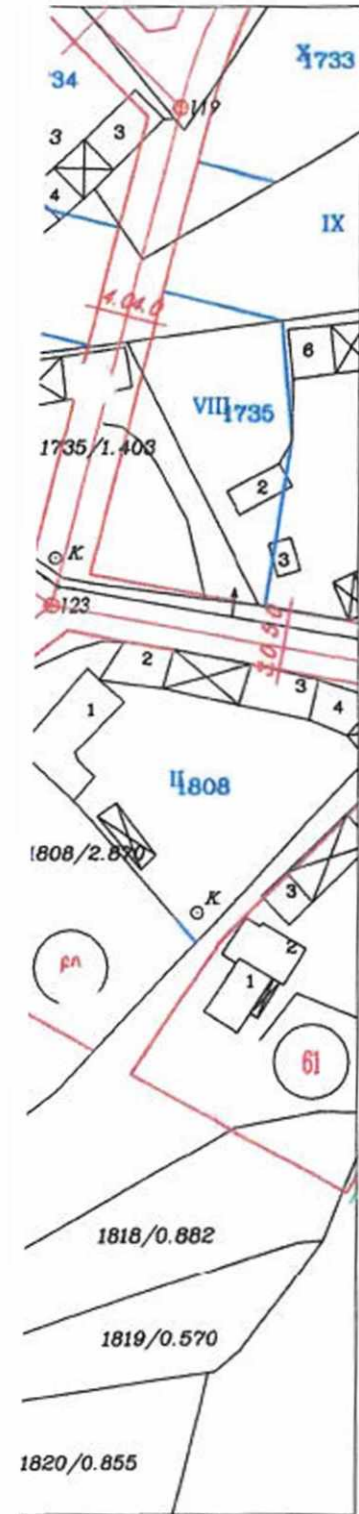
МОВОДЕНЕ

ПУП - ПЛАН ЗА РЕГУЛАЦИЯ
М 1:1 000

ПРЕДЛОЖЕНИЕ за
Подобен Устройствен План
ПЛАН ЗА РЕГУЛАЦИЯ



за обединяване на ПИ, ПИ 65200.126.677; 65200.126.678
и 65200.126.679 по КВС на с. Самоводене, община
В. Търново в един имот
и промяна на предназначението на земята на
"за жилищни нужди"
М 1:1 000



"КАД КОНСУЛТ" ЕООД, гр. В. Търново, ул. "АСТИ" №20, тел. 062/ 605 888; 062/ 627 014; 0888/ 739 753; cadconsult_vt@abv.bg	
възложител:	Майор Цветан Бабан
обект:	за обединяване на с. Самоводене
съдържание:	ПЛАН за РЕГУЛАЦИЯ
проектант:	инж. Т. Пандов
управител:	Ст. Пандов
част:	ПУП
фаза:	П П
лист:	2
М:	1 : 1000
дата:	08. 2016г.

Новообразуван проектен имот I - "126.850 - за жилищни нужди" /126850/ с площ от 3 260 кв. м.



ПРЕДЛОЖЕНИЕ за Подробен Устройствен План ПЛАН ЗА ЗАСТРОЯВАНЕ

за обединяване на ПИ, ПИ 65200.126.677; 65200.126.678
и 65200.126.679 по КВС на с. Самоводене, Община
Велико Търново в един имот и промяна на предназначението
на земята на "за жилищни нужди"
М 1:1 000

ЛЕГЕНДА:

- Необработваема земеделска земя
- ЖМ Устройствена жилищна зона с преобладаващо застрояване с малка височина и плътност
- Пасища. мера
- Обслужващи улици
- Строителна граница на населеното място
- Ограничителни линии на застрояване
- Ел. провод
- Сервитут около ел провод

Устройствена жилищна зона с преобладаващо застрояване с малка височина и плътност



Номер на квартал	Номер на поземлен имот и/или на урегулиран поземлен имот	Устройствена зона	Поземлен имот с установено предназначение	Етажност (височина в м)			Градоустройствени параметри			Начин на застрояване			Площ (дка)	Забележка
				забължителна	максимална	възможна "от-до"	плътност на застрояване	К инт.	минимална зелена площ	Свободно - E	Свързано в два съседни имота - Д	Свързано - С		
126	850	ЖМ	Жилищно стр.	-	≤ 3 ет. ($h < 10$ м)	-	60	1.0	40	●	-	-	3 260	-

ПЪЛНА ПРОЕКТАНТИ



Проектант

Съгласен с проекта възложи