


1:1000

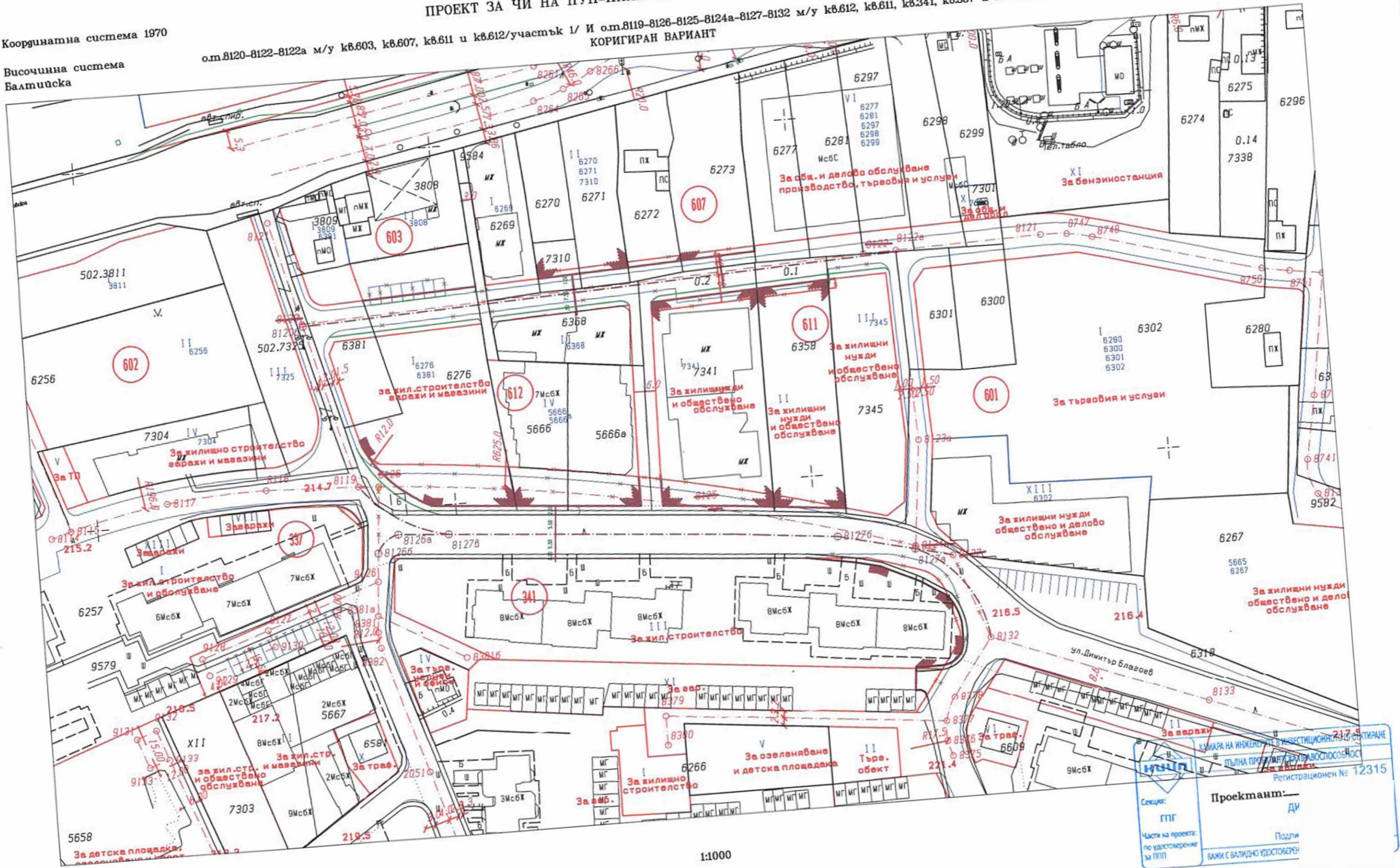

 Проектант: **инж. ВАЛЕНТИНА**
 РИШЕВА И ПАРТНЪРИ
 Регистрационен № 12315
 Секция: **ГПГ**
 Части на проекта: **по одобрение за ПУП**
 Подг. **ВАЖИ С ВАЛИДНО УДОСТОВЕР**

ПРОЕКТ ЗА ЧИ НА ПУП-ПЛАН ЗА РЕГУЛАЦИЯ ЗА УЛИЦИ С :

о.м.8120-8122-8122а м/у к8.603, к8.607, к8.611 и к8.612/участък 1/ И о.м.8119-8126-8125-8124а-8127-8132 м/у к8.612, к8.611, к8.341, к8.337 и к8.601/участък 2/
КОРИГИРАН ВАРИАНТ

Координатна система 1970

Височинна система
Балтийска

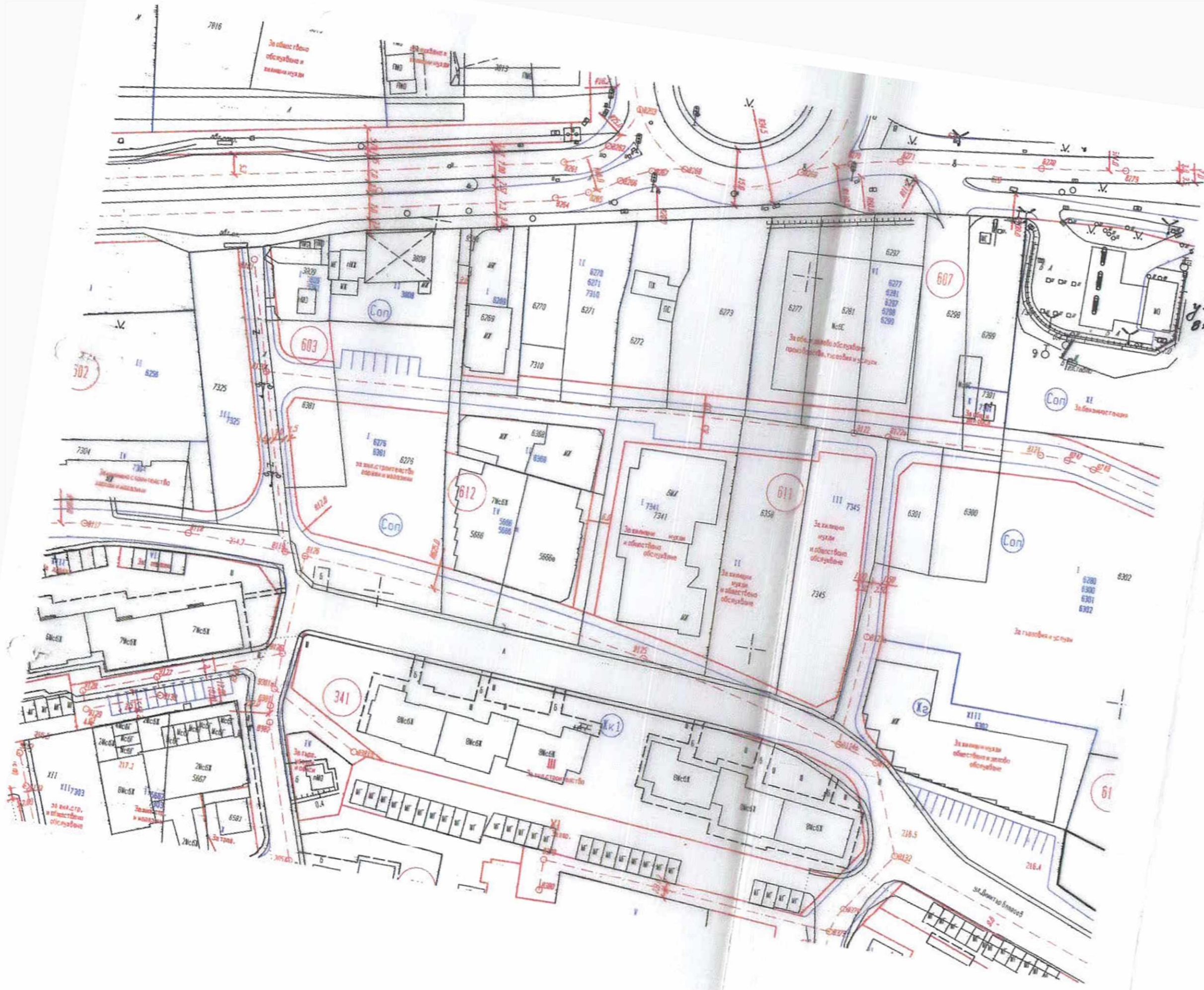


1:1000

Секция: ГПГ
Части на проекта: по удостоверение за ППП

Проекта изготвил: ДИ
Подпи: ВАЖИ С ВАЛИДНО УДОСТОВЕРЕНИЕ

РЕГИСТРАЦИОНЕН № 12315



СКИЦА № **80-201-22**
 Дата: **17.05.19г.**

за урегулиран/неурегулиран поземлен имот
 у-ча с от: от-8120-8122-8123-8124 в стр. квартал 603, 607, 611, 612
 у-ча с от-8119-8124 по плана на гр. В. Търново 612, 611, 341-347
 № 1: 1000
 8132
 801
 р.с.ч.: 1183/2003, р.с.ч.: 1263/2011.

Одобрен със заповед
 № 1183/2003, р.с.ч.: 1263/2011.

Имота в собственост (записан) на:

- _____
- _____
- _____

по _____

интерент за собственост _____

сницата е платена с квитанция Освободена
 Важи за Служебна

Начертал: _____
 Проверил: _____
 Заверил: _____

Съгласувал: _____





СКИЦА № **80-201-21**
 Дата: **17.05.19**

за урегулиран/неурегулиран поземлен имот
 в стр. квартал **366, 365**
 у-ца с от **8240-8259** по плана на гр.teil **В. Търново 359,624**
8479-8139 М 1: **1000** **610,608**
 Одобен със заповед **реш. 1183/2003, реш. 1202/2012.**

у-ца с от **8153-8158-8151**
 у-ца с от **8135-8136-8166**

Имота в собственост (записан) на:

- _____
- _____
- _____
- _____

документ за собственост _____

скицата е платена с квитанция Освободена
 Важи за Служебна



Начертал: _____
 Проверил: _____
 Заверил: _____

Съгласувал: _____
 директор дирекция "СУИ"

