


ДО
ВЕЛИКОТЪРНОВСКИ
ОБЩИНСКИ СЪВЕТ



РЕГИСТРАЦИОНЕН ИНДЕКС И ДАТА

Вх. № 186 / 17.01.2020

09-00-55 / 17.01.2020

ПРЕДЛОЖЕНИЕ

10: ПК в ОС-60

ПК в ОТН

от **ДАНИЕЛ ДИМИТРОВ ПАНОВ**
КМЕТ НА ОБЩИНА ВЕЛИКО ТЪРНОВО

17.01.20.

Относно: Предоставяне за безвъзмездно ползване на част от имот частна общинска собственост.

УВАЖАЕМИ ОБЩИНСКИ СЪВЕТНИЦИ,

С депозирано писмо вх. № 13-12-5/20.12.2019 год. от Председателя на БАН, се отправя искане за предоставяне за безвъзмездно ползване на етаж от Административна сграда общинска собственост, намираща се в гр. Велико Търново, ул. „Никола Габровски“ № 78.

Към настоящият момент на БАН, по силата на сключен на 08.01.2018 год. договор е учредено безвъзмездно право на ползване на III етаж на сградата, в изпълнение на Решение № 881 по Протокол № 34 от 30.11.2017 год. на Великотърновски общински съвет. Видно от отправеното искане, предоставената общинска площ е недостатъчна за нуждите на организацията.

Искането може да бъде удовлетворено и да бъде предоставен за безвъзмездно ползване VI етаж на Административната сграда, след приемане решение от Общински съвет.

С оглед на гореизложеното предлагам Великотърновски общински съвет да вземе следното

РЕШЕНИЕ:

I. На основание чл. 21, ал. 1, т. 23 от ЗМСМА, чл. 8, ал. 9 от Закона за общинска собственост, Великотърновски общински съвет включва в Годишната програма за управление и разпореждане с имоти общинска собственост за 2020 год., част от имот частна общинска собственост, намиращ се в гр. Велико Търново, ул. „Никола Габровски“ № 78, представляващ VI етаж на Административна сграда с идентификатор 10447.502.189.2.8 по КККР на гр. Велико Търново със застроена площ 172,90 кв.м.

II. На основание чл. 21, ал. 1, т. 8 от ЗМСМА, чл. 12 ал. 3 и чл. 39 ал. 4 от Закона за общинска собственост, чл. 19 ал. 3 т. 5 и чл. 79, ал. 3 от Наредбата за реда на придобиване, управление и разпореждане с общинско имущество и във връзка с писмо вх. № 13-12-5/20.12.2019 год. от Председателя на БАН, Великотърновски общински съвет дава съгласие за предоставяне на право за безвъзмездно ползване за срок от 5 (пет) години на част от имот частна общинска собственост, намиращ се в гр. Велико Търново, ул. „Никола Габровски“ № 78, представляващ VI етаж от Административна сграда, с идентификатор 10447.502.189.2.8 по КККР на гр. Велико Търново, със ЗП 172,90 кв.м, включващ 7 броя офисни помещения, коридор, две тоалетни с умивалня и склад и едно офис помещение с вход от стълбищната клетка в полза на Българска академия на науките, гр. София, ул. „15 Ноември“ № 1, БУЛСТАТ 000662018, представлявана от Юлиан Ревалски-Председател.

III. Възлага на Кмета на Общината да осъществи необходимите действия за предоставяне на горепосочения имот, при условия и ред, съгласно нормативните изисквания.

д-р инж. **ДАНИЕЛ ПАНОВ**
КМЕТ НА ОБЩИНА
ВЕЛИКО ТЪРНОВО

Съгласували:
Десислава Йонкова
Директор Дирекция ПОУС

Маринела Джартова
Началник отдел УС

Изготвил:
Емил Христов
Главен експерт в отдел УС

06-00-82 / 17.12.2019
Г. М. Димитров

До
инж. д-р Даниел Панов,
Кмет на Велико Търново

УВАЖАЕМИ ИНЖЕНЕР ПАНОВ,

13-12-5 / 20.12.19

Моля за съдействие за разширяване на материалната база на БАН във Велико Търново чрез предоставяне за **безвъзмездно ползване на етаж от сграда с площ от 140 квадратни метра** на адрес бул. „Никола Габровски“ 78. В тази сграда се помещават офисите на звената към Института по математика и информатика (ИМИ), Института по микробиология (ИМ) и Института по роботика (ИР).

Мотиви за това искане са:

- предложение за създаването на изнесен офис на ИЕФЕМ (Институт за етнология и фолклористика с Етнографски музей) във Велико Търново;
- нуждата от разширяване на наличните площи на съществуващите звена и от обособяване на общи за всички институти помещения за семинарни и други дейности.

Залите ще се използват за провеждане на семинари от звената на БАН във Велико Търново, и евентуално за библиотека, тъй като звената не разполагат с такава площ към момента. Кабинетите могат да бъдат разпределени между ИЕФЕМ при БАН, РАЦ - Велико Търново, ИМИ при БАН и ИР при БАН. Тези институти ще изготвят споразумение за поемане на режимните разходи по експлоатацията на материалната база от съответните институти (разходи за вода, ток, телефони, интернет).

17.12.2019 г.

София

С уважение:

Акад. Юлиан Ревалски
Председател на Българската Академия на Науките



Б. Димитров

ФИРМЕННО ДОСИЕ - БУЛСТАТ - 01.12.2016 г.**ОБЩИ ДАННИ****Име:** БЪЛГАРСКА АКАДЕМИЯ НА НАУКИТЕ**Име на латиница:** BALGARSKA AKADEMIYA NA NAUKITE**Правна форма:** Научна организация**Булстат:** 000662018**Дата на вписване:** 01.12.2016**Юридически статут на субекта:** Юридическо лице**Група на нефизическото лице/група на субекта:** научна организация**Основание за възникване на събитие:** Закон за БАН**Документ:** Документ за промяна: Протокол от 01.12.2016 г. на БЪЛГАРСКА АКАДЕМИЯ НА НАУКИТЕ**ДДС****История на регистрацията по ДДС:** 05.06.1998 г. Регистриран на основание друго - различно от посочените в чл.169, ал.1, т.4 от ЗДДС**Регистрация по ДДС:** СОФИЯ Областен град: гр.СОФИЯ; Община: СТОЛИЧНА; гр.СОФИЯ ул. 15 НОЕМВРИ 1**Верифицирани данни от АПИС****Служебен телефон:** 029880448**Служебен телефон:** 029898446**ХАРАКТЕРИСТИКИ**

| Вид характеристика | Съдържание на характеристика | Дял |
|-------------------------------|---|----------|
| Активност | Развиващ дейност | |
| Форма на собственост | Държавна | 100.00 % |
| Източници на финансиране | Републикански бюджет | 100.00 % |
| Форма на счетоводно записване | Двустранно счетоводство | |
| Код 2008 | 7219 Научноизследователска и развойна дейност в областта на естествените, медицинските, селскостопанските и техническите науки, без биотехнологиите | |

АДРЕС**Държава:** България
Област: София град
Община: Столична



РЕПУБЛИКА БЪЛГАРИЯ

МИНИСТЕРСТВО НА РЕГИОНАЛНОТО РАЗВИТИЕ

МИНИСТЕРСТВО НА ПРАВОСЪДИЕТО

ОБЩИНА ВЕЛИКО ТЪРНОВО

| | |
|--|-----------------------|
| Служба по вписванията гр. Велико Търново | |
| ОБЩИНА ВЕЛИКО ТЪРНОВО | |
| Вх. рег. № 188 | 20 г. |
| Акть № 188 | том 1 / дело № 120 г. |
| Партидна Висшине по ЗС/ЧВ: | |
| Имотна партида Служба по вписванията | |
| Д.Т. 27/01 | 2014 г. |
| Съдия по Судителство по ВПИСВАНИЯТА: | |

УТВЪРЖДАВАМ:




КМЕТ НА ОБЩИНАТА
ДАНИЕЛ ПАНОВ
(име и фамилия)

А К Т № 5808

ЗА ЧАСТНА ОБЩИНСКА СОБСТВЕНОСТ

Регистър: 30
Досие: 5808



| | |
|--|---|
| 1. ДАТА НА СЪСТАВЯНЕ | 20.01.2014 г., гр. ВЕЛИКО ТЪРНОВО |
| 2. ПРАВНО ОСНОВАНИЕ | НА ОСНОВАНИЕ - чл.56, ал.1; чл.59, ал.1; чл.2, ал.1, т.7 от ЗОС във връзка с чл.137, ал.1, т.4 и т.7 от ТЗ; Решение № 790 по Протокол № 51 от Виж графа Забележка! |
| 3. ВИД И ОПИСАНИЕ НА ИМОТА | Недвижим имот, находящ се в урбанизираната територия на гр.Велико Търново, ул."Никола Габровски" № 78 /седем-десет и осем/, а именно поземлен имот с идентификатор 10447.502.189 / едно нула четири четири седем точка пет нула две точка едно осем девет/ по кадастралната карта и кадастралните регистри на гр.Велико Търново, с площ 1752 кв.м. / хиляда седемстотин петдесет и два кварданти метра/, с начин на трайно ползване: За друг обществен обект, комплекс,а по ПУП-ПР на гр.Велико Търново представляващ УПИ XIII /тринадесет/, от кв.16 /шестнадесет/. Административна сграда с идентификатор 10447.502.189.2 / едно нула четири четири седем точка пет нула две точка едно осем девет точка две/ Виж графа Забележка! |
| 4. МЕСТОНАХОЖДЕНИЕ НА ИМОТА | Област Велико Търново, Община Велико Търново, ГР. ВЕЛИКО ТЪРНОВО, Кв.: 16, У П И : XIII, УЛ."НИКОЛА ГАБРОВСКИ" № 78; ПИ с идентификатор: 10447.502.189 по КК на ГР. ВЕЛИКО ТЪРНОВО |
| 5. ГРАНИЦИ НА ИМОТА | СЕВЕР:, ПИ идент.: 10447.502.185 ИЗТОК:, ПИ идент.: 10447.502.185 ЮГ:, ПИ идент.: 10447.502.177 , ПИ идент.: 10447.502.190 ЗАПАД:, ПИ идент.: 10447.502.191 В ИМОТА, ПИ идент.: 10447.502.219 |
| 6. ДАНЪЧНА ОЦЕНКА НА ИМОТА КЪМ МОМЕНТА НА УТВЪРЖДАВАНЕ НА АКТА | 856235.90 лв. / осемстотин и петдесет и шест хиляди двеста тридесет и пет лева и 90 ст./ |

ДОПЪЛНИТЕЛЕН ЛИСТ КЪМ АКТ N: 5808/20.01.2014 а.

Към графа Забележка !

За търговска дейност, който самостоятелен обект е със застроена площ 9.70 кв.м. / девет цяло и седемдесет стотни квадратни метра/, състоящ се от едно помещение, заедно с 0.4363% ид.части / нула цяло четири хиляди триста шестдесет и три десетохилядни идеални части/ от общите части на сградата, равняващи се на 2.18 кв.м. / две цяло и осемнадесет стотни квадратни метра/ и отстъпеното право на строеж съобразно застроената площ на обекта върху поземлен имот с идентификатор 10447.502.189/ едно нула четири четири седем точка пет нула две точка едно осем девет/, както и 0.2791% ид.части / нула цяло две хиляди седемстотин деветдесет и една десетохилядни идеални части/ от правото на собственост върху поземления имот с идентификатор 10447.502.189

/едно нула четири четири седем точка пет нула две точка едно осем девет/, равняващи се на 5.00 кв.м. / пет квадратни метра/.

При съседни на самостоятелния обект : На същия етаж : 10447.502.189.2.2; 10447.502.189.2.10;

Под обекта : Няма; Над обекта; няма;

Гараж, разположен в сградата № 2 /две/, с вход от северната и част на ниво партер, представляващ самостоятелен обект в сграда с идентификатор 10447.502.189.2.2 / едно нула четири четири седем точка пет нула две точка едно осем девет точка две точка две/ по кадастралната карта и кадастралните регистри на гр.Велико Търново, с административен адрес гр.В.Търново, ул."Никола Габровски" № 78 /седемдесет и осем/, с предназначение на самостоятелния обект : Гараж в сграда, със застроена площ 24.90 кв.м. / двадесет и четири цяло и деветдесет стотни квадратни метра/, заедно с 0.9730% ид.части / нула цяло девет хиляди седемстотин и тридесет десетохилядни процента идеални части/ от общите части на сградата, и отстъпеното право на строеж съобразно застроената площ на обекта върху поземлен имот с идентификатор 10447.502.189 / едно нула четири четири седем точка пет нула две точка едно осем девет/, както и 0.4697% ид.части / нула цяло четири хиляди шестстотин деветдесет и седем десетохилядни процента идеални части/ от правото на собственост върху поземления имот с идентификатор 10447.502.189 /едно нула четири четири седем точка пет нула две точка едно осем девет/, равняващи се на 8.00 кв.м. / осем квадратни метра/.

При съседни на самостоятелния обект : На същия етаж : 10447.502.189.10; 10447.502.189.2.1

Под обекта : Няма; Над обекта: Няма;

Офисни помещения, разположени на втория етаж от Административна сграда, представляващи самостоятелен обект с идентификатор 10447.502.189.2.4 / едно нула четири четири седем точка пет нула две точка едно осем девет точка две точка четири/ по кадастралната карта и кадастралните регистри на гр.Велико Търново, с административен адрес гр.Велико Търново, ул."Никола Габровски" № 78, а именно Самостоятелен обект в сграда № 2 /две/ с идентификатор 10447.502.189.2.4 / едно нула четири четири седем точка пет нула две точка едно нула девет точка две точка четири/ по кадастралната карта и кадастралните регистри на гр.Велико Търново, с предназначение на самостоятелния обект : Друг вид самостоятелен обект в сграда, находящ се на втория етаж, със застроена площ на самостоятелния обект 172.90 кв.м. / сто седемдесет и две цяло и деветдесет стотни квадратни метра/ , състоящ се от : шест броя офисни помещения, коридор, две тоалетни с умивалня и склад и едно офис помещение с вход от стълбищната клетка, заедно с 11.2600 % ид.части / единадесет цяло две хиляди и шестстотин десетохилядни процента идеални части/, равняващи се на 56.22 кв.м. / петдесет и шест цяло и двадесет и две стотни квадратни метра/, от правото на собственост върху общоползваната за етаж площ, включваща стълбищна клетка, асансьорна клетка, склад и тераса към стълбищната клетка и правото на строеж съобразно застроената площ на обекта, върху поземлен имот с идентификатор 10447.502.189 / едно нула четири четири седем точка пет нула две точка едно осем девет/, както и 7.2027% / седем цяло две хиляди и двадесет и седем десетохилядни процента ид.части/, от правото на собственост върху поземления имот с идентификатор 10447.502.189 / едно нула четири четири седем точка пет нула две точка едно осем девет/, равняващи се на 126 кв.м. / сто двадесет и шест квадратни метра/, при съседни на самостоятелния обект:

На същия етаж : Няма; Под обекта : 10447.502.189.2.3; Над обекта : 10447.502.189.2.5;

Офисни помещения, разположени на третия етаж от Административна сграда, представляващи самостоятелен обект с идентификатор 10447.502.189.2.5 / едно нула четири четири седем точка пет нула две точка едно осем девет точка две точка пет/ по кадастралната карта и кадастралните регистри на гр.Велико Търново, с административен адрес гр.Велико Търново, ул."Никола Габровски" № 78, а именно Самостоятелен обект в сграда № 2 /две/ с идентификатор 10447.502.189.2.5 / едно нула четири четири седем точка пет нула две точка едно нула девет точка две точка пет/ по кадастралната карта и кадастралните регистри на гр.Велико Търново, с предназначение на самостоятелния обект : Друг вид самостоятелен обект в сграда, находящ се на трети етаж, със застроена площ на самостоятелния обект 172.90 кв.м. / сто седемдесет и две цяло и деветдесет стотни квадратни метра/, състоящ се от : седем броя офисни помещения, коридор, две тоалетни с умивалня и склад и едно офис помещение с вход от стълбищната клетка, заедно с 11.2600 % ид.части / единадесет цяло две хиляди и шестстотин десетохилядни процента идеални части/, равняващи се на 56.22 кв.м. / петдесет и шест цяло и двадесет и две стотни квадратни метра/, от правото на собственост върху общоползваната за етажа площ, включваща стълбищна клетка, асансьорна клетка, склад и тераса към стълбищната клетка и правото на строеж съобразно застроената площ на обекта, върху поземлен имот с идентификатор 10447.502.189 / едно нула четири четири седем точка пет нула две точка едно осем девет/, както и 7.2027% / седем цяло две хиляди и двадесет и седем десетохилядни процента ид.части/, от правото на собственост върху поземления имот с идентификатор 10447.502.189 / едно нула четири четири седем точка пет нула две точка едно осем девет/, равняващи се на 126 кв.м. / сто двадесет и шест квадратни метра, при съседни на самостоятелния обект:

На същия етаж : Няма; Под обекта : 10447.502.189.2.4; Над обекта : 10447.502.189.2.6;

Офисни помещения, разположени на четвъртия етаж от Административна сграда, представляващи самостоятелен обект с идентификатор 10447.502.189.2.6 / едно нула четири четири седем точка пет нула две точка едно осем девет точка две точка шест/ по кадастралната карта и кадастралните регистри на гр.Велико Търново, с административен адрес гр.Велико Търново, ул."Никола Габровски" № 78, а именно Самостоятелен обект в сграда № 2 /две/ с идентификатор 10447.502.189.2.6 / едно нула четири четири седем точка пет нула две точка едно нула девет точка две точка шест/ по кадастралната карта и кадастралните регистри на гр.Велико Търново, с предназначение на самостоятелния обект : Друг вид самостоятелен обект в сграда, находящ се на четвърти етаж, със застроена площ на самостоятелния обект 172.90 кв.м. / сто седемдесет и две цяло и деветдесет стотни квадратни метра/, състоящ се от : пет броя офисни помещения, коридор, две тоалетни с умивалня и склад и едно офис помещение с вход от стълбищната клетка, заедно с 11.2600 % ид.части / единадесет цяло две хиляди и шестстотин десетохилядни процента идеални части/, равняващи се на 56.22 кв.м. / петдесет и шест цяло и двадесет и две стотни квадратни метра/, от правото на собственост върху общоползваната за етажа площ, включваща стълбищна клетка, асансьорна клетка, склад и тераса към стълбищната клетка и правото на строеж съобразно застроената площ на обекта, върху поземлен имот с идентификатор 10447.502.189 / едно нула четири четири седем точка пет нула две точка едно осем девет/, както и 7.2027% /седем цяло две хиляди и двадесет и седем десетохилядни процента ид.части/, от правото на собственост върху поземления имот с идентификатор 10447.502.189 / едно нула четири четири седем точка пет нула две точка едно осем девет/, равняващи се на 126 кв.м. / сто двадесет и шест квадратни метра, при съседни на самостоятелния обект:

На същия етаж : Няма; Под обекта : 10447.502.189.2.5; Над обекта : 10447.502.189.2.7;

Офисни помещения, разположени на петия етаж от Административна сграда, представляващи самостоятелен обект с идентификатор 10447.502.189.2.7 / едно нула четири четири седем точка пет нула две точка едно осем девет точка две точка седем/ по кадастралната карта и кадастралните регистри на гр.Велико Търново, с административен адрес гр.Велико Търново, ул."Никола Габровски" № 78, а именно Самостоятелен обект в сграда № 2 /две/ с идентификатор 10447.502.189.2.7 / едно нула четири четири

ДОПЪЛНИТЕЛЕН ЛИСТ КЪМ АКТ № 5808/20.01.2014 а.

седем точка пет нула две точка едно нула девет точка две точка седем/ по кадастралната карта и кадастралните регистри на гр.Велико Търново, с предназначение на самостоятелния обект : Друг вид самостоятелен обект в сграда, находящ се на пети етаж, със застроена площ на самостоятелния обект 172.90 кв.м. / сто седемдесет и две цяло и деветдесет стотни квадратни метра/, състоящ се от : шест броя офисни помещения, коридор, две тоалетни с умивалня и склад и едно офис помещение с вход от стълбищната клетка, заедно с 11.2600 % ид.части / единадесет цяло две хиляди и шестстотин десетохилядни процента идеални части/, равняващи се на 56.22 кв.м. / петдесет и шест цяло и двадесет и две стотни квадратни метра/, от правото на собственост върху общоползваната за етажа площ, включваща стълбищна клетка, асансьорна клетка, склад и тераса към стълбищната клетка и правото на строеж съобразно застроената площ на обекта, върху поземлен имот с идентификатор 10447.502.189 / едно нула четири четири седем точка пет нула две точка едно осем девет/, както и 7.2027% /седем цяло две хиляди и двадесет и седем десетохилядни процента ид.части/, от правото на собственост върху поземления имот с идентификатор 10447.502.189 / едно нула четири четири седем точка пет нула две точка едно осем девет/, равняващи се на 126 кв.м. / сто двадесет и шест квадратни метра/, при съседни на самостоятелния обект: На същия етаж : Няма; Под обекта : 10447.502.189.2.6; Над обекта : 10447.502.189.2.8;

Офисни помещения, разположени на шестия етаж от Административна сграда, представляващи самостоятелен обект с идентификатор 10447.502.189.2.8 / едно нула четири четири седем точка пет нула две точка едно осем девет точка две точка осем/ по кадастралната карта и кадастралните регистри на гр.Велико Търново, с административен адрес гр.Велико Търново, ул."Никола Габровски" № 78, а именно Самостоятелен обект в сграда № 2 /две/ с идентификатор 10447.502.189.2.8 / едно нула четири четири седем точка пет нула две точка едно нула девет точка две точка осем/ по кадастралната карта и кадастралните регистри на гр.Велико Търново, с предназначение на самостоятелния обект : Друг вид самостоятелен обект в сграда, находящ се на шести етаж, със застроена площ на самостоятелния обект 172.90 кв.м. / сто седемдесет и две цяло и деветдесет стотни квадратни метра/, състоящ се от : седем броя офисни помещения, коридор, две тоалетни с умивалня и склад и едно офис помещение с вход от стълбищната клетка, заедно с 11.2600 % ид.части / единадесет цяло две хиляди и шестстотин десетохилядни процента идеални части/, равняващи се на 56.22 кв.м. / петдесет и шест цяло и двадесет и две стотни квадратни метра/, от правото на собственост върху общоползваната за етажа площ, включваща стълбищна клетка, асансьорна клетка, склад и тераса към стълбищната клетка и правото на строеж съобразно застроената площ на обекта, върху поземлен имот с идентификатор 10447.502.189 / едно нула четири четири седем точка пет нула две точка едно осем девет/, както и 7.2027% /седем цяло две хиляди и двадесет и седем десетохилядни процента ид.части/, от правото на собственост върху поземления имот с идентификатор 10447.502.189 / едно нула четири четири седем точка пет нула две точка едно осем девет/, равняващи се на 126 кв.м. / сто двадесет и шест квадратни метра/, при съседни на самостоятелния обект: На същия етаж : Няма; Под обекта : 10447.502.189.2.7; Над обекта : 10447.502.189.2.9;

Офисни помещения, разположени на седмия етаж от Административна сграда, представляващи самостоятелен обект с идентификатор 10447.502.189.2.9 / едно нула четири четири седем точка пет нула две точка едно осем девет точка две точка девет/ по кадастралната карта и кадастралните регистри на гр.Велико Търново, с административен адрес гр.Велико Търново, ул."Никола Габровски" № 78, а именно Самостоятелен обект в сграда № 2 /две/ с идентификатор 10447.502.189.2.9 / едно нула четири четири седем точка пет нула две точка едно нула девет точка две точка девет/ по кадастралната карта и кадастралните регистри на гр.Велико Търново, с предназначение на самостоятелния обект : Друг вид самостоятелен обект в сграда, находящ се на седми етаж, със застроена площ на самостоятелния обект 172.90 кв.м. / сто седемдесет и две цяло и деветдесет стотни квадратни метра/, състоящ се от : шест броя офисни помещения, коридор, две тоалетни с умивалня и склад и едно офис помещение с вход от стълбищната клетка, заедно с 11.2600 % ид.части / единадесет цяло две хиляди и шестстотин десетохилядни процента идеални части/, равняващи се на 56.22 кв.м. / петдесет и шест цяло и двадесет и две стотни квадратни метра/, от правото на собственост върху общоползваната за етажа площ, включваща

ДОПЪЛНИТЕЛЕН ЛИСТ КЪМ АКТ N: 5808/20.01.2014 г.

стълбищна клетка, асансьорна клетка, склад и тераса към стълбищната клетка и правото на строеж съобразно застроената площ на обекта, върху поземлен имот с идентификатор 10447.502.189 / едно нула четири четири седем точка пет нула две точка едно осем девет/, както и 7.2027% /седем цяло две хиляди и двадесет и седем десетохилядни процента ид.части/, от правото на собственост върху поземления имот с идентификатор 10447.502.189 / едно нула четири четири седем точка пет нула две точка едно осем девет/, равняващи се на 126 кв.м. / сто двадесет и шест квадратни метра/;

При съседни на самостоятелния обект:

На същия етаж : Няма; Под обекта : 10447.502.189.2.8; Над обекта : Няма

Осмият етаж състоящ се от: стълбищна клетка, машинно асансьор и склад е към общоползвани площи на сградата.

Обект ресторант с идентификатор 10447.502.189.6.4 / едно нула четири четири седем точка пет нула две точка едно осем девет точка шест точка четири/, с вход от юг и север, е разположен в сутерена на сгради №№ 2 /две/, 3/три/ и 6 /шест/ и в част от партерния етаж на сгради №№ 3/три/ и 6 /шест/, с административен адрес: гр.В.Търново, ул."Никола Габровски" № 78 /седемдесет и осем/, и представлява самостоятелен обект в сграда с идентификатор 10447.502.189.6.4 / едно нула четири четири седем точка пет нула две точка едно осем девет точка шест точка четири/, с предназначение на самостоятелния обект: За обществено хранене, на две нива с обща застроена площ 501.85 кв.м. /петстотин и едно цяло и осемдесет и пет стотни квадратни метра/:

- Ниво 1/сутерен/ със застроена площ (сгради №№ 2,3 и 6), - 442.15 кв.м. / четиристотин четиридесет и две цяло и петнадесет стотни квадратни метра/, състоящо се от: стълбище, търговска зала, съблекалня с тоалетна и баня, три складови помещения, коридор, умивалня, кухня склад, хладилна камера, машинно, товарен асансьор и стълбище към вход за зареждане, склад и санитарен възел с предверия, абонатна с коридор;

При съседни на обекта: На същия етаж: Няма; Под обекта : Няма; Над обекта : 10447.502.189.6.1

- Ниво 2 /партер/ със застроена площ (сгради №№ 3 и 6), - 59.70 кв.м. / петдесет и девет цяло и седемдесет квадратни метра/, състоящо се от: с вход от юг: входно предверие, склад, санитарен възел: две тоалетни и коридор и стълбище за сутерена; с вход от север : входно предверие, стълбище към сутерена и товарен асансьор;

При съседни на обекта: На същия етаж : 10447.502.189.6.3; Под обекта : Няма; Над обекта: Няма,

Заедно с 8.4584% ид.части / осем цяло четири хиляди петстотин осемдесет и четири десетохилядни ид.части / от общите части на сграда с идентификатор 10447502.189.2 / едно нула четири етири седем точка пет нула две точка едно осем девет точка две/; 33.2165% ид.части / тридесет и три цяло две хиляди сто шестдесет и пет десетохилядни процента ид.части/ от сграда с идентификатори 10447.502.189.3 и 18.8988% ид.части /осемнадесет цяло осем хиляди деветстотин осемдесет и осем десетохилядни процента ид.части от сграда с идентификатор 10447.502.189.6, както и 9.6430% ид.части / девет цяло шест хиляди четиристотин и тридесет десетохилядни процента ид.части/ от общоползваните площи на сграда с идентификатор 10447.502.189.2 / едно нула четири четири седем точка пет нула две точка едно осем девет точка две/ или 42.23 кв.м. / четиридесет и две цяло и двадесет и три стотни квадратни метра/ общоползвана площ, със съответното право на строеж, както и 13.7225% ид.части / тринадесет цяло и седем хиляди двеста двадесет и пет десетохилядни процента ид.части/ от правото на собственост от поземлен имот с идентификатор 10447.502.189 / едно нула четири четири седем точка пет нула две точка едно осем девет/, равняващи се на 240 кв.м. / двеста и четиридесет квадратни метра/;

Гараж, представляващ самостоятелен обект в сграда с идентификатор 10447.502.189.1.1 /едно нула четири четири седем точка пет нула две точка едно осем девет точка едно/ по кадастралната карта и кадастралните регистри на гр.В.Търново, с административен адрес гр.Велико Търново,

ДОПЪЛНИТЕЛЕН ЛИСТ КЪМ АКТ N: 5808/20.01.2014 а.

идентификатор 10447.502.189.1.1 /едно нула четири четири седем точка пет нула две точка едно осем девет точка едно точка едно/ по КККР на гр.Велико Търново, който самостоятелен обект се намира в сграда № 1 /едно/, разположена в поземлен имот с идентификатор 10447.502.189 / едно нула четири четири седем точка пет нула две точка едно осем девет/, с предназначение на самостоятелния обект : Гараж в сграда, със застроена площ 20 кв.м. / двадесет квадратни метра/, заедно с 20.0000% ид.части /двадесет цяло процента ид.части/ от общите части на сградата равняващи се на 20 кв.м./ двадесет квадратни метра/, както и 1.1416% ид.части / едно цяло хиляда четиристотин и шестнадесет десетохилядни процента идеални части/, равняващи се на 20 кв.м. от поземлен имот с идентификатор 10447.502.189 / едно нула четири четири седем точка ет нула две точка едно осем девет/, целият с площ 1752 кв.м. / хиляда седемстотин петдесет и два квадратни метра/.

При съседни : На същия етаж : 10447.502.189.1.2; Под обекта : Няма; Над обекта : Няма.

Гараж, представляващ самостоятелен обект в сграда с идентификатор 10447.502.189.1.2 /едно нула четири четири седем точка пет нула две точка едно осем девет точка едно точка две/ по кадастралната карта и кадастралните регистри на гр.В.Търново, с административен адрес гр.Велико Търново, ул."Никола Габровски" № 78 / седемдесет и осем/, а именно Самостоятелен обект в сграда с идентификатор 10447.502.189.1.2 /едно нула четири четири седем точка пет нула две точка едно осем девет точка едно точка две/ по КККР на гр.Велико Търново, който самостоятелен обект се намира в сграда № 1 /едно/, разположена в поземлен имот с идентификатор 10447.502.189 / едно нула четири четири седем точка пет нула две точка едно осем девет/, с предназначение на самостоятелния обект : Гараж в сграда, със застроена площ 20 кв.м. / двадесет квадратни метра/, заедно с 20.0000% ид.части /двадесет цяло процента ид.части/ от общите части на сградата равняващи се на 20 кв.м./ двадесет квадратни метра/ , както и 1.1416% ид.части / едно цяло хиляда четиристотин и шестнадесет десетохилядни процента идеални части/, равняващи се на 20 кв.м. от поземлен имот с идентификатор 10447.502.189 / едно нула четири четири седем точка ет нула две точка едно осем девет/, целият с площ 1752 кв.м. / хиляда седемстотин петдесет и два квадратни метра/;

При съседни : На същия етаж : 10447.502.189.1.1; 10447.502.189.1.3; Под обекта : Няма; Над обекта : Няма.

Към графа № 4

Със Заповед № 1613/20.08.1984 г. е одобрен регулационния план на "Малък триъгълник" гр.В.Търново. Със Заповед № 420/20.06.1996 г. на Кмета на Община Велико Търново се одобрява частично изменение на регулационния план за кв.16-западна промишлена зона; Разделяне на УПИ I, кв.16 и съответно отреждането съответно за: УПИ I, УПИ XIII и УПИ XIV;

УПИ /парцел/ XIII - за фирма "Благоустройство" ЕООД

Със Заповед № РД 22-846/03.08.2001 г. на Кмета на Община Велико Търново се одобрява промяна на дворищната регулация между УПИ I, XIII и УПИ XIV;

Със Заповед № РД 22-98/27.01.2003 г. на Кмета на Община Велико Търново се одобрява частично изменение на ПУП-ПР от кв.16 по плана на гр.В.Търново, "Малък Триъгълник". Промяна на уличната регулация, спрямо УПИ I, УПИ XIV, УПИ XXX и УПИ XIII;

Със Заповед № РД-18-86/19.09.2008 г. на изпълнителния Директор на АГКК са одобрени кадастралната карта и кадастралните регистри на гр.Велико Търново.

Със Заповед № КД-14-04-21/02.02.2009 г. на Началника на СГКК гр.Велико Търново, са одобрени последни изменения за имота.

ДОПЪЛНИТЕЛЕН ЛИСТ КЪМ АКТ N: 5808/20.01.2014 г.

Към графа №3

На основание Ценообразуване за обект: Административна сграда с идентификатор 10447.502.189.2 по кадастрална карта на гр. Велико Търново, изготвено от лицензиран оценител - "Дупалов"ООД, гр.Велико Търново и Схема на самостоятелен обект в сграда №15-405886 от 17.08.2016г., издадена от СГКК - гр.Велико Търново се допълва:

СКЛАД, разположен в сграда № 2 /две/ с идентификатор 10447.502.189.2 /едно нула четири четири седем точка пет нула две точка едно осем девет точка две/ по кадастралната карта и кадастралните регистри на гр.Велико Търново, с административен адрес гр.Велико Търново, ул."Никола Габровски" №78, на партерен етаж до гараж, а именно:


Самостоятелен обект с идентификатор 10447.502.189.2.10 /едно нула четири четири седем точка пет нула две точка едно нула девет точка две точка едно нула/ по кадастралната карта и кадастралните регистри на гр. Велико Търново, с предназначение на самостоятелния обект: Друг вид самостоятелен обект в сграда, находящ се на партерен етаж, със застроена площ на самостоятелния обект 10,60 кв.м. /десет цяло и шестдесет стотни квадратни метра/, заедно с 0.3452 % ид.части /нула цяло три хиляди четиристотин петдесет и две десетохилядни процента идеални части/ от общите части на сградата, както и 0.1666% /нула цяло хиляда шестстотин шестдесет и шест десетохилядни процента ид.части/ от правото на собственост върху поземления имот с идентификатор 10447.502.189 /едно нула четири четири седем точка пет нула две точка едно осем девет/, при съседни на самостоятелния обект:

На същия етаж: 10447.502.189.2.1, 10447.502.189.2.2

Под обекта: Няма;

Над обекта: Няма

УТВЪРЖДАВАМ:.....



ИЗГОТВИЛ:

П. ЖЕЛЯЗКОВА /

ЗА КМЕТ:

СНЕЖАНА ДАНЕВА - ИВАНОВА
Заместник - кмет "Икономическо развитие"

в Община Велико Търново

/Съгласно Заповед №РД22-1734/01.09.2016г.

на Кмета на Община В.Търново/

ДОПЪЛНИТЕЛЕН ЛИСТ КЪМ АКТ N: 5808/20.01.2014 г.

С договор от 22.08.2018 г. по реда на ЗПСК е продаден гараж с идентификатор №10447.502.189.2.2 със ЗП от 24,90 кв.м., заедно с 0,9730% ид.ч. от общите части на сградата и 0,4697% ид.ч. от правото на собственост върху ПИ 10447.502.189

С договор от 25.09.2018 г. по реда на ЗПСК са продадени:

- търговски обект с идентификатор №10447.502.189.2.1 със ЗП от 9,70 кв.м., заедно с 0,4363% ид.ч. от общите части на сградата и 0,2791% ид.ч. от правото на собственост върху ПИ 10447.502.189

-склад с идентификатор 10447.502.189.2.10 със ЗП от 10,60 кв.м., заедно с 0,3452% ид.ч. от общите части на сградата и 0,1666% ид.ч. от правото на собственост върху ПИ 10447.502.189

УТВЪРЖДАВАМ:.....

ИЗГОТВИЛ:

Инж. ДАНИЕЛ ПАНОВ
КМЕТ НА ОБЩИНА ВЕЛИКО ТЪРНОВО

/СН. ДИМИТРОВА/



АГЕНЦИЯ ПО ГЕОДЕЗИЯ,
КАРТОГРАФИЯ И КАДАСТЪР

Улица 1915, гр. Велико Търново, бл. Младост №1
Т. 062/622536, ф. 062/622536, 623889
ACAD@CADASTRE.BG * WWW.CADASTRE.BG

стр. 1 от 1

СЛУЖБА ПО ГЕОДЕЗИЯ, КАРТОГРАФИЯ И КАДАСТЪР - ГР. ВЕЛИКО ТЪРНОВО

5000, ПОЩЕНСКА КУТИЯ – 331, Бул. "Цар Т.СВЕТОСЛАВ" №59, 062/622536; 623889,
veliko.tarnovo@cadastre.bg, БУЛСТАТ:130362903

СХЕМА № 15-454908-20.10.2015 г. НА САМОСТОЯТЕЛЕН ОБЕКТ В СГРАДА

с идентификатор 10447.502.189.2.8

Гр. Велико Търново, общ. Велико Търново, обл. Велико Търново

По кадастралната карта и кадастралните регистри, одобрени със Заповед РД-18-86/19.09.2008 г.
на ИЗПЪЛНИТЕЛЕН ДИРЕКТОР НА АГКК

Последно изменение със заповед: няма издадена заповед за изменение в КККР

Адрес на имота: гр. Велико Търново, п.к. 5000, ул. Никола Габровски № 78, ет. 6

Самостоятелният обект се намира в сграда № 2, разположена в поземлен имот с идентификатор
10447.502.189

Предназначение на самостоятелния обект: За офис

Брой нива на обекта: 1

Посочена в документа площ: 172.90 кв.м

Прилежащи части: 11,2600% идеални части от общите части на сградата, равняващи се на 56,22 кв.м.

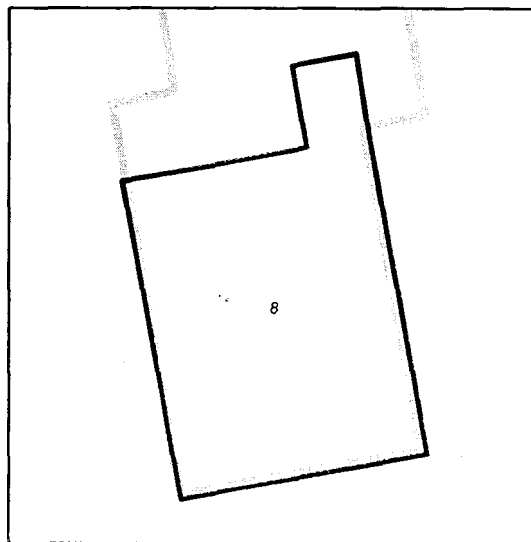
Ниво: 1

Съседни самостоятелни обекти в сградата:

На същия етаж: няма

Под обекта: 10447.502.189.2.7

Над обекта: 10447.502.189.2.9



Собственици:

1. 000133634, Община Велико Търново

площ 172.9 кв.м. от правото на собственост

Акт за частна общинска собственост 5808 № 188 том 1 рег. 408 от 27.01.2014г., издаден от Служба по вписванията гр.Велико Търново

Схемата да послужи за: при необходимост

Схема № 15-454908-20.10.2015 г. издадена въз основа на документ с входящ № 01-306597-20.10.2015 г.



инж. Весела Годорова