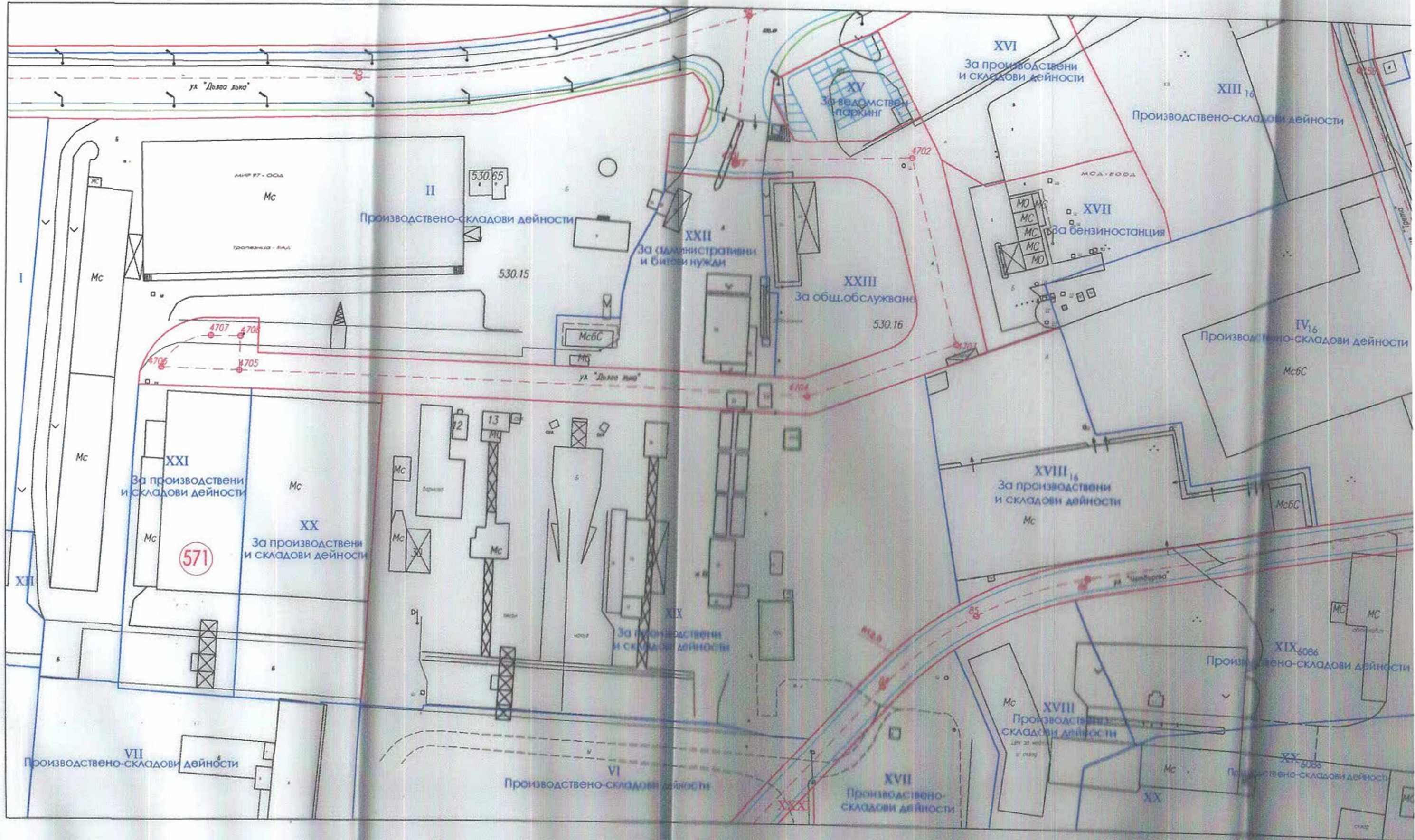
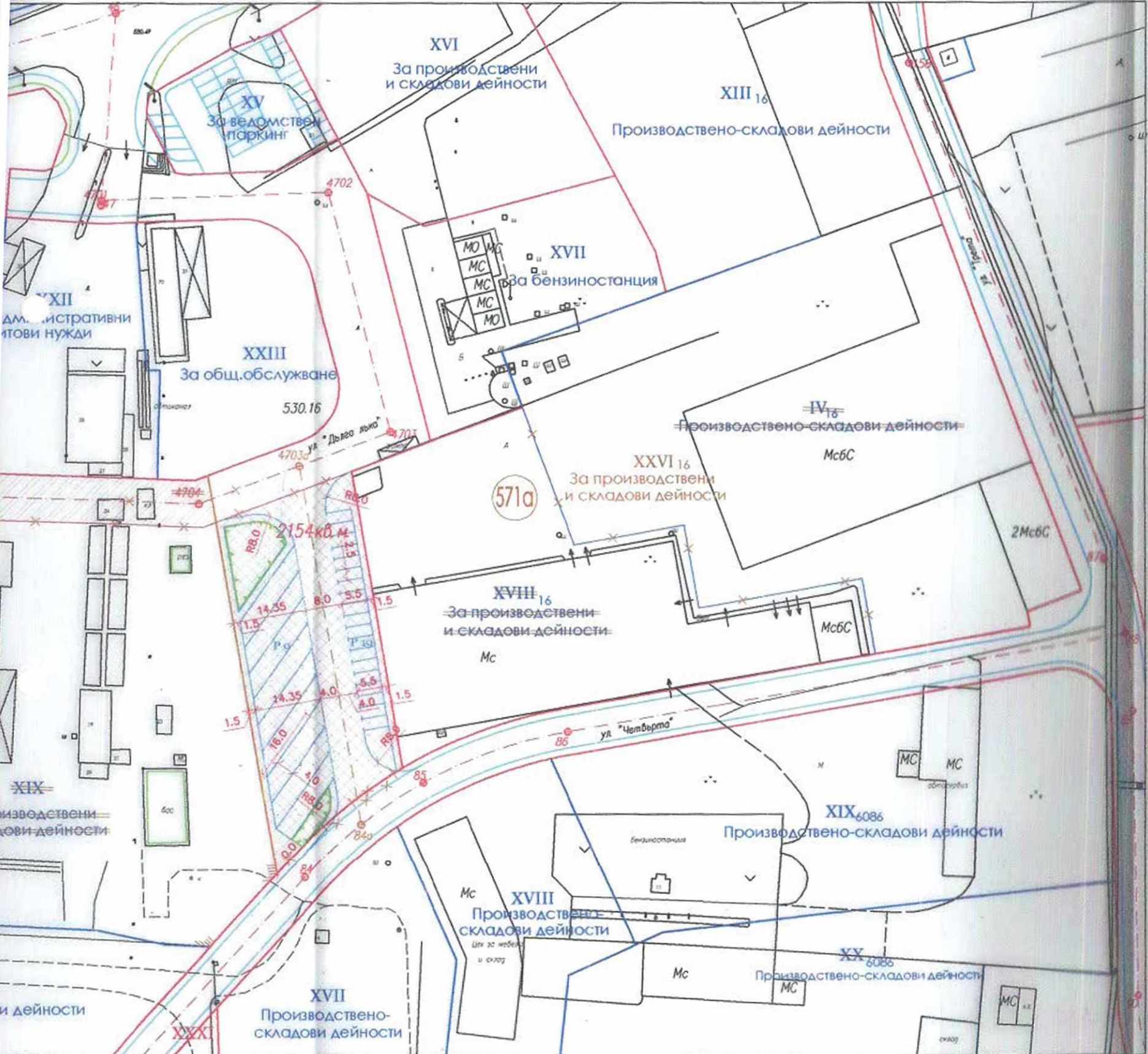


ИЗВАДКА ОТ ДЕЙСТВАЩИЯТ ПЛАН ЗА РЕГУЛАЦИЯ

М 1:1 000



РЕГУЛАЦИЯ



ПЛАН ЗА РЕГУЛАЦИЯ
с цел обединяването на УПИ XIX, XX и XXI в
един нов урегулиран имот, УПИ IV₁₆ и
УПИ XVIII₁₆ в един нов урегулиран имот
и промяна на уличната регулация в
прилежащият район, кв. 571 и новообразуван
кв. 571а, гр. Велико Търново

М 1:1 000

Площ на УПИ XVIII₁₆ "За производствени и складови дейности", кв. 571 по регулационният план на гр. Велико Търново и по документ за собственост - **4 211м²**
 Площ на УПИ IV₁₆ "За производствени и складови дейности", кв. 571 по регулационният план на гр. Велико Търново и по документ за собственост - **7 347м²**

Площ на УПИ XXVI₁₆ "За производствени и складови дейности", кв. 571а след корекцията на регулационният план на гр. Велико Търново - **11 558м²**

Площ на УПИ XIX "За производствени и складови дейности", кв. 571 по регулационният план на гр. Велико Търново и по документ за собственост - **13 910м²**
 Площ на УПИ XX "За производствени и складови дейности", кв. 571 по регулационният план на гр. Велико Търново и по документ за собственост - **3 214м²**
 Площ на УПИ XXI "За производствени и складови дейности", кв. 571 по регулационният план на гр. Велико Търново и по документ за собственост - **2 765м²**

Площ на новообразуван УПИ XXV, "За производствени и складови дейности", кв. 57 по плана за регулация - **19 889м²**

Придаваема площ от улица с ОК 4704- ОК 4705 към новообразуван УПИ XXV, кв. 571 по плана за регулация - **2 154м²**

Придаваема площ от УПИ XIX, кв. 571 към новообразувана улица с ОК 4703а - ОК 84а по плана за регулация - **2 154м²**

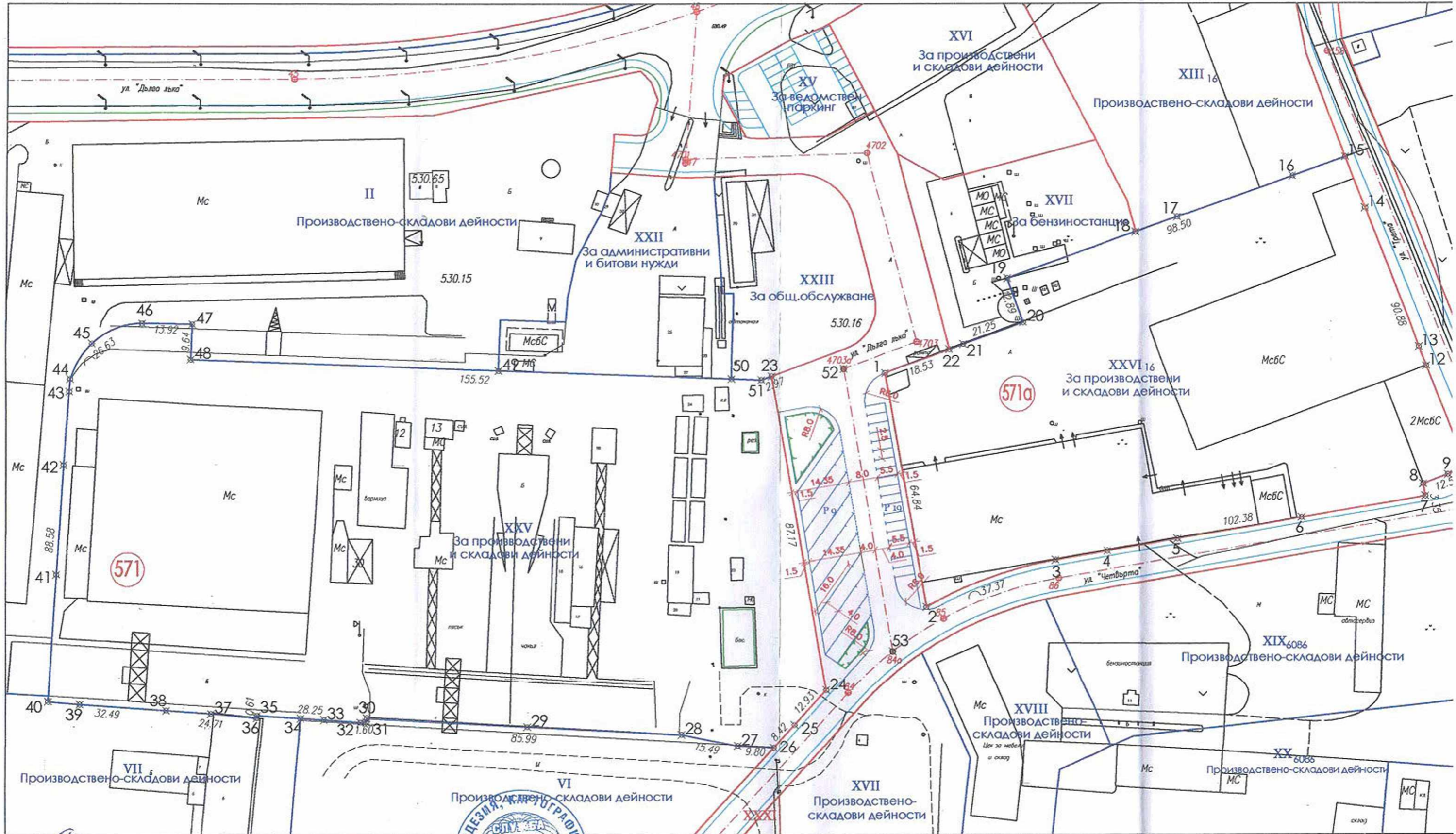
ПРОЕКТИРОВАНА И МУНИЦИПАЛНОТО ПРОЕКТИРАНЕ
 ОБЩИНА ВЕЛИКО ТЪРНОВО
 Проектант: **ИЗПИМА**
 Проектант: **Михаил Ст. Панов**



Възложител: **ИЗПИМА ЕООД**
 Съгласувал: **ИВ**
 /за "КОРНОШПАН-БЪГАРИЯ" ЕООД/

ТРАСИРОВЪЧЕН ПЛАН М 1:1 000

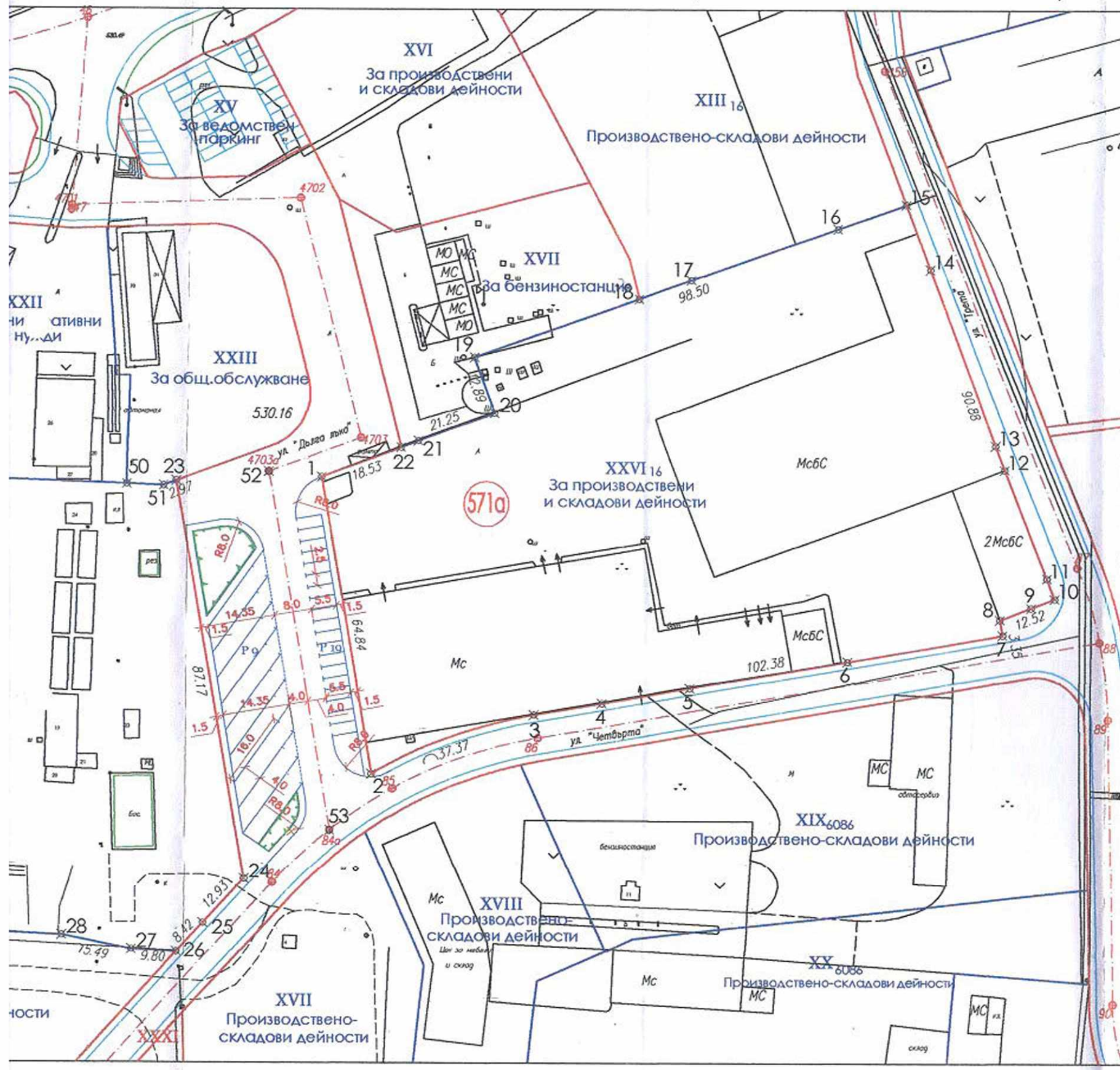
Координатна система БГС 2005 - кадастр



Проект е съставен с използване на данни от кадастр и геодезия
и гео. № 25-246989-09.10.19n

инж. Иван Ангелов





**ТРАСИРОВЪЧЕН ПЛАН към
ПЛАН ЗА РЕГУЛАЦИЯ**

**с цел обединяването на УПИ XIX, XX и XXI в
един нов урегулиран имот, УПИ IV и
УПИ XVIII в един нов урегулиран имот
и промяна на уличната регулация в
прилежащият район, кв. 571 и новообразуван
571а, гр. Велико Търново**



М 1:1 000

Координати на корегираните УПИ-та

N	X/север,м/	У/изток,м/	N	X/север,м/	У/изток,м/
1	4769488.106	510023.056	28	4769388.591	509968.285
2	4769424.296	510034.641	29	4769390.424	509926.092
3	4769437.303	510069.460	30	4769392.440	509882.384
4	4769439.930	510083.897	31	4769391.337	509882.264
5	4769443.417	510103.098	32	4769391.253	509880.672
6	4769449.525	510136.733	33	4769391.874	509870.499
7	4769455.599	510170.187	34	4769392.201	509864.222
8	4769458.899	510169.583	35	4769392.817	509852.467
9	4769461.504	510176.189	36	4769392.208	509852.442
10	4769463.501	510181.230	37	4769393.194	509840.090
11	4769467.869	510179.524	38	4769393.937	509827.791
12	4769491.178	510170.414	39	4769395.377	509803.986
13	4769496.356	510168.391	40	4769396.083	509795.410
14	4769534.272	510153.580	41	4769430.988	509797.276
15	4769548.138	510148.157	42	4769460.947	509798.876
16	4769542.814	510133.607	43	4769481.059	509800.294
17	4769531.359	510102.327	44	4769484.507	509800.537
18	4769527.167	510090.883	45	4769494.197	509806.292
19	4769514.273	510055.673	46	4769499.881	509820.034
20	4769502.228	510060.246	47	4769499.792	509833.949
21	4769496.110	510044.137	48	4769490.157	509833.686
22	4769494.687	510040.380	49	4769487.870	509917.648
23	4769486.978	509991.909	50	4769486.144	509981.082
24	4769401.214	510007.481	51	4769485.925	509989.135
25	4769391.562	509998.883	52	4769489.141	510011.689
26	4769385.279	509993.286	53	4769412.034	510025.689
27	4769385.654	509983.490			

Проектант: **АЛУМИНА ЕЛИТ**
инж. **Томислав Ст. Панов**

Възложител: **АЛУМИНА ЕЛИТ 2003** ЕООД/

Съгласувал: **КОРНОШПАН БЪЛГАРИЯ** ЕООД/