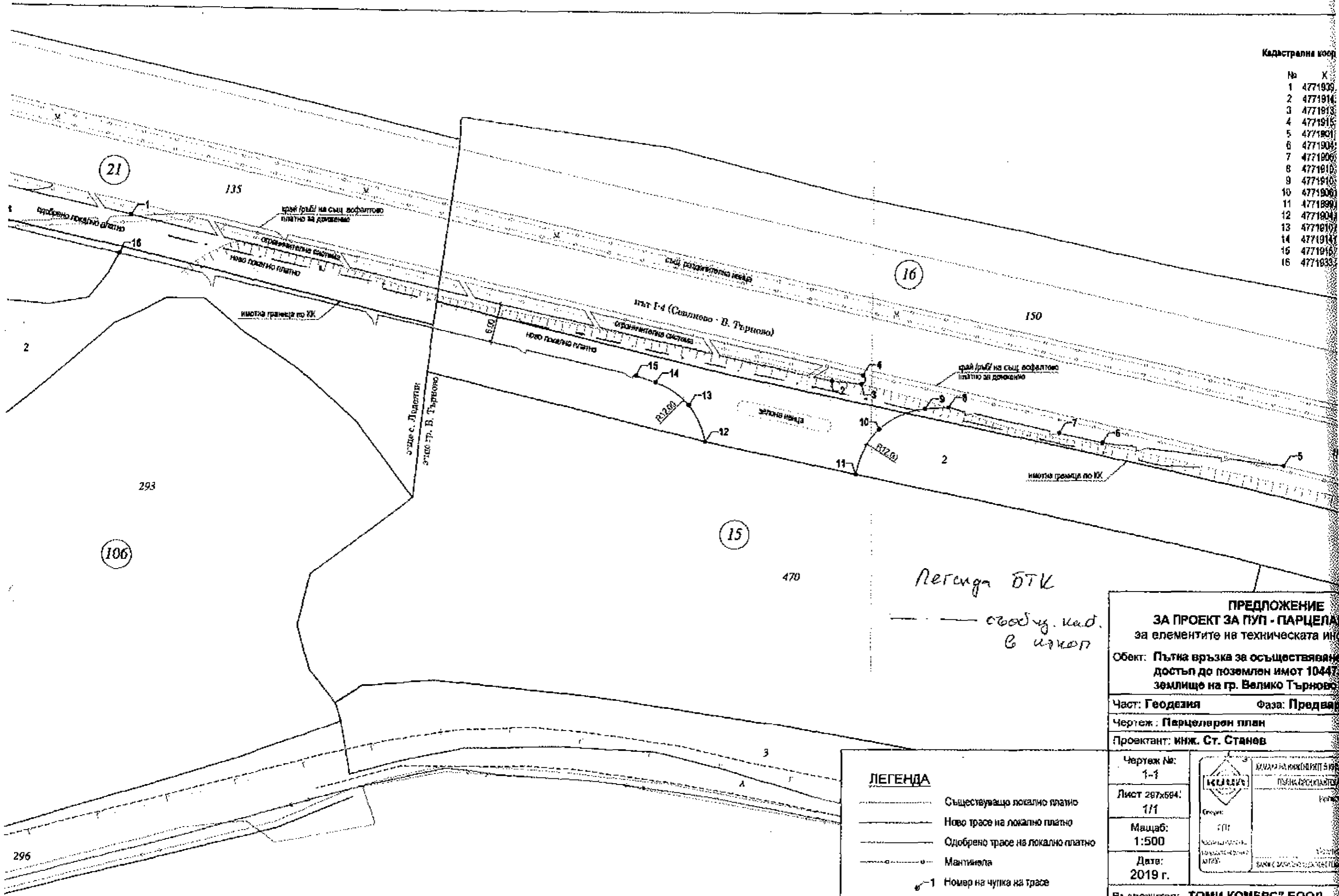


Кадастрални коор

№	X
1	4771939
2	4771914
3	4771813
4	4771915
5	4771901
6	4771904
7	4771906
8	4771910
9	4771910
10	4771906
11	4771899
12	4771904
13	4771910
14	4771914
15	4771916
16	4771933



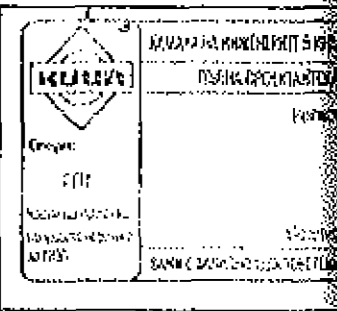
**ЛЕГЕНДА**

- Съществуващо локално платно
- Ново трасе на локално платно
- Одобрено трасе на локално платно
- Мантиела
- 1 Номер на чулка на трасе

**ПРЕДЛОЖЕНИЕ ЗА ПРОЕКТ ЗА ПУП - ПАРЦЕЛА**  
 за елементите на техническата инж.  
 Обект: Пътна връзка за осъществяване  
 достъп до поземлен имот 10447  
 землище на гр. Велико Търново

Част: Геодезия      Фаза: Предвар.  
 Чертеж: Парцеларен план  
 Проектант: инж. Ст. Станев

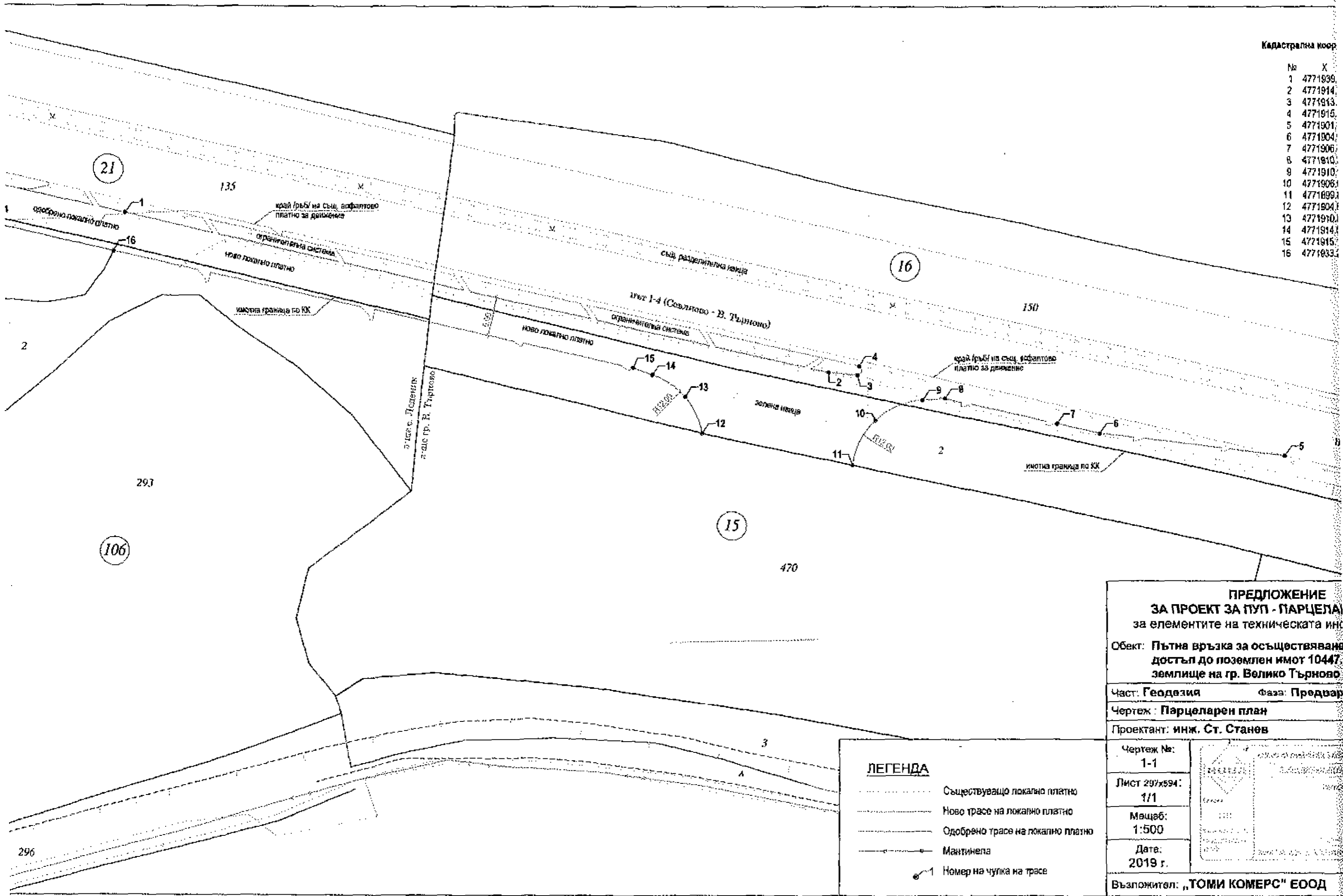
Чертеж №: 1-1  
 Лист 297х694: 1/1  
 Мащаб: 1:500  
 Дата: 2019 г.



Възложител: „ТОМИ КОМЕРС“ ЕООД

Кадастрална коор

№	X
1	4771939
2	4771914
3	4771913
4	4771915
5	4771901
6	4771904
7	4771906
8	4771910
9	4771910
10	4771906
11	4771899
12	4771904
13	4771910
14	4771914
15	4771915
16	4771933



**ПРЕДЛОЖЕНИЕ  
ЗА ПРОЕКТ ЗА ПУП - ПАРЦЕЛА**  
за елементите на техническата инс

Обект: Пътна връзка за осъществяване  
достъп до поземлен имот 10447,  
землище на гр. Велико Търново

Част: Геодезия      Фаза: Предвар

Чертеж: Парцеларен план


Проектант: инж. Ст. Станев

Чертеж №:  
1-1

Лист 297х594:  
1/1

Мощаб:  
1:500

Дата:  
2019 г.



**ЛЕГЕНДА**

- ..... Съществуващо локално платно
- Ново трасе на локално платно
- Одобрено трасе на локално платно
- Мантинела
- 1 Номер на чулка на трасе

Възложител: „ТОМИ КОМЕРС“ ЕООД