
**ОБЩИНА В.ТЪРНОВО**
ПОЩ. КОД 5000

РЕГИСТРАЦИОНЕН ИНДЕКС И ДАТА

09-00-568 / 15.08.19

№: ПК ~ УТН - 61
ПК ~ 3100С

16.08.18

**ВЕЛИКОТЪРНОВСКИ**
ОБЩИНСКИ СЪВЕТ

РЕГИСТРАЦИОНЕН ИНДЕКС И ДАТА

B. № 3125 / 16.08.18

ДО:
ВЕЛИКОТЪРНОВСКИ ОБЩИНСКИ СЪВЕТ
гр. Велико Търново

ПРЕДЛОЖЕНИЕ

от Кмета на Община Велико Търново

ОТНОСНО: Одобряване на задание и даване на разрешение за изработване на проект за ПУП - ПЗ в обхвата на ПИ с идентификатор № 58459.161.1 по КККР на с. Присово – м. „Нерезето”

УВАЖАЕМИ ОБЩИНСКИ СЪВЕТНИЦИ,

В Община Велико Търново е постъпило заявление с регистрационен индекс и дата № 94СС-16797-1 от 04.07.2019 г., подадено от Симонета Илиева, с адрес – гр.

.. Заявителят е собственик на поземлен имот /ПИ/ с идентификатор № 58459.161.1 по кадастралната карта и кадастралните регистри /КККР/ на с. Присово – м. „Нерезето” въз основа на нотариален акт /НА/ за покупко - продажба на недвижим имот № 104, том I, рег. № 2398, дело № 72 от 08.05.2018 г., вписан в Службата по вписвания с вх. рег. № 3556 от 08.05.2018 г., акт №52, том 8 и съгласно скица № 15-452091-04.07.2018 г. на ПИ, издадена от Службата по геодезия, картография и кадастър /СГКК/ – гр. Велико Търново.

По информацията в скицата ПИ с идентификатор № 58459.161.1 е с площ – 400 кв.м, попада в територия с трайно предназначение – „зеделска”, с начин на трайно ползване /НТП/ - „нива” и е категоризиран в 3-та категория при неполивни условия. Достъпът до ПИ се осъществява от ПИ с идентификатор № 58459.38.1, който е публична общинска собственост, попада в територия с трайно предназначение – „на транспорта” и е с НТП – „за за местен път” и от ПИ с идентификатор № 58459.161.100, който е публична общинска собственост, попада в територия с трайно предназначение – „зеделска” и е с НТП – „за за местен път”.

Към заявлението е приложено задание за изработване на проект за подробен устройствен план /ПУП/ - план за застрояване /ПЗ/ в обхвата на ПИ с идентификатор № 58459.161.1, подписано от заявителя, в качеството му на възложител. С проекта за ПУП се цели създаване на градоустройствена основа за промяна предназначението на ПИ с идентификатор № 58459.161.1 от земеделска територия с НТП - „нива” в урбанизирана територия с НТП – „за обществено – обслужващи и жилищни нужди” и въвеждане на режим на застрояване в съответствие с инвестиционните намерения на възложителя и на предвижданията на общия устройствен план /ОУП/ на Община Велико Търново. По ОУП имотът попада в обхвата на (Соп2) „Смесена обществено – обслужваща и производствено – складова зона в извънселищна територия”. Изготвено е графично предложение за проект за ПУП – ПЗ, според което ПИ ще се устройва и застроява в съответствие с изискванията на чл.22, ал.2 от Правилата и нормативите за прилагането на ОУП - макс. плътност на застрояване - 60%; макс. коефициент на интензивност – 1.2; мин. озеленена площ- 30%. Във връзка с чл.22, ал.1 от същите правила е необходимо да се въведе изискване в колона 2, ред 6 в матрицата с параметри на застрояване, че се допуска жилище само за собственика на имота и на охраната.

В съдържанието на заданието е записано, че електрозахранването, водоснабдяването и канализацията ще се осъществят чрез изградената към момента инфраструктура по съществуващия път, достигащ до проектния имот. Към заявлението е приложено писмо с изх. № 2059 (1)/ 03.07.2019 г. на Директора на Регионалната инспекция по опазване на околната среда и водите /РИОСВ/ – Велико Търново, съгласно което не е необходимо провеждането на процедури по реда на Закона за опазване на околната среда /ЗООС/ и Закона за биологичното разнообразие /ЗБР/ към проекта за ПУП. От съдържанието му се разбира, че имотът ще се водоснабдява и електрифицира от експлоатационните дружества. В чл. 60, ал.2 от ЗУТ е посочено, като необходимо условие за застрояване на ПИ извън урбанизирана територия, да бъде осигурено обслужване с ток и вода. В съответствие с предходното и в изпълнение на изискванията на чл.128а, ал.2 от ЗУТ образуваната преписка е изпратена за служебно съгласуване с „ВиК Йовковци” ООД и с „Електроразпределение Север” АД – писма с изх. №№ 94СС-16797-1#2/ 11.07.2019 г. и 94СС-16797-1#1/ 11.07.2019 г. От

„ВиК Йовковци” ООД не са се произнесли писмено с отговор в срока по чл. 128а, ал.2 от ЗУТ. С писмо с изх. № К-EDN-3722#1/ 24.07.2019 г. на „ЕРП Север” АД Община Велико Търново е уведомена, че съгласуват заданието, че в близост до имота е разположен съществуващ мачтов ТП „4” Присово и че за предоставяне на данни и предписания е необходимо да се заяви мощност и да се заплати такса. Предходното е в противоречие с промените в ЗУТ, обн. в ДВ, бр. 1 от 2019 г.

Представено е положително становище от Кмета на с. Присово с изх. № 39/ 23.07.2019 г. по отношение намерението на възложителя.

Предвид гореизложеното, предлагам Великотърновският общински съвет да вземе следното

Р Е Ш Е Н И Е :

На основание чл.21, ал.1, т. 11 от ЗМСМА; чл. 124-а, ал.1 от ЗУТ във връзка със заявление с регистрационен индекс и дата № 94СС-16797-1 от 04.07.2019 г., подадено от Симонета

Илиева, с адрес – гр.

; чл. 124-б, ал.1 от ЗУТ; писмо

с изх. № 2059 (1)/ 03.07.2019 г. на Директора на РИОСВ – Велико Търново; положително становище от Кмета на с. Присово с изх. № 39/ 23.07.2019 г.; чл.60, ал.2 от ЗУТ и проведени процедури за служебно съгласуване в съответствие с чл.128а, ал.2 от ЗУТ, Великотърновският общински съвет реши:

1. Одобрява задание, съставено от заявителя, в качеството му на възложител, за изработването на проект за ПУП - ПЗ в обхвата на ПИ с идентификатор № 58459.161.1 по КККР на с. Присово – м. „Нерезето” с цел създаване на градоустройствена основа за промяна предназначението имота от земеделска територия с НТП - „нива” в урбанизирана територия с НТП – „за обществено – обслужващи и жилищни нужди” и въвеждане на режим на застрояване в съответствие с инвестиционните намерения на възложителя и на предвижданията на ОУП на Община Велико Търново - макс. плътност на застрояване - 60%; макс. коефициент на интензивност – 1.2; мин. озеленена площ- 30%, допускат се жилища само за собственика и охраната.

2. Дава разрешение за изработване на проект за ПУП - ПЗ в обхвата на ПИ с идентификатор № 58459.161.1 по КККР на с. Присово – м. „Нерезето” с цел създаване на градоустройствена основа за промяна предназначението имота от земеделска територия с НТП - „нива” в урбанизирана територия с НТП – „за обществено – обслужващи и жилищни нужди” и въвеждане на режим на застрояване в съответствие с инвестиционните намерения на възложителя и на предвижданията на ОУП на Община Велико Търново - макс. плътност на застрояване - 60%; макс. коефициент на интензивност – 1.2; мин. озеленена площ- 30%, допускат се жилища само за собственика и охраната.

3. Да се внесат устройствени предложения за захранване на ПИ с идентификатор № 58459.161.1 с вода и ток в съответствие с писмо с изх. № К-EDN-3722#1/ 24.07.2019 г. на „ЕРП Север” АД.

ИНЖ. ДАНИЕЛ ПАНОВ
Кмет на Община Велико Търново





АГЕНЦИЯ ПО ГЕОДЕЗИЯ,
КАРТОГРАФИЯ И КАДАСТЪР

СЛУЖБА ПО ГЕОДЕЗИЯ, КАРТОГРАФИЯ И КАДАСТЪР - ГР. ВЕЛИКО ТЪРНОВО

5000, ПОЩЕНСКА КУТИЯ – 331, Бул. "Цар Т.СВЕТОСЛАВ" №59, 062/622536; 623889,
veliko.tarnovo@cadastre.bg, БУЛСТАТ:130362903

Създадено: 07.07.2018 г. Миссия №1
07/07/2018 13:53:33 02/955 53 33
ACAD@CADASTRE.BG • WWW.CADASTRE.BG

СКИЦА НА ПОЗЕМЛЕН ИМОТ
№ 15-452091-04.07.2018 г.

Поземлен имот с идентификатор **58459.161.1**

С. Присово, общ. Велико Търново, обл. Велико Търново

По кадастралната карта и кадастралните регистри, одобрени със Заповед РД-18-715/17.11.2017 г.
на **ИЗПЪЛНИТЕЛЕН ДИРЕКТОР НА АГКК**

Последно изменение със заповед: няма издадена заповед за изменение в ККР

Адрес на поземления имот: с. Присово, местност **НЕРЕЗЕТО**

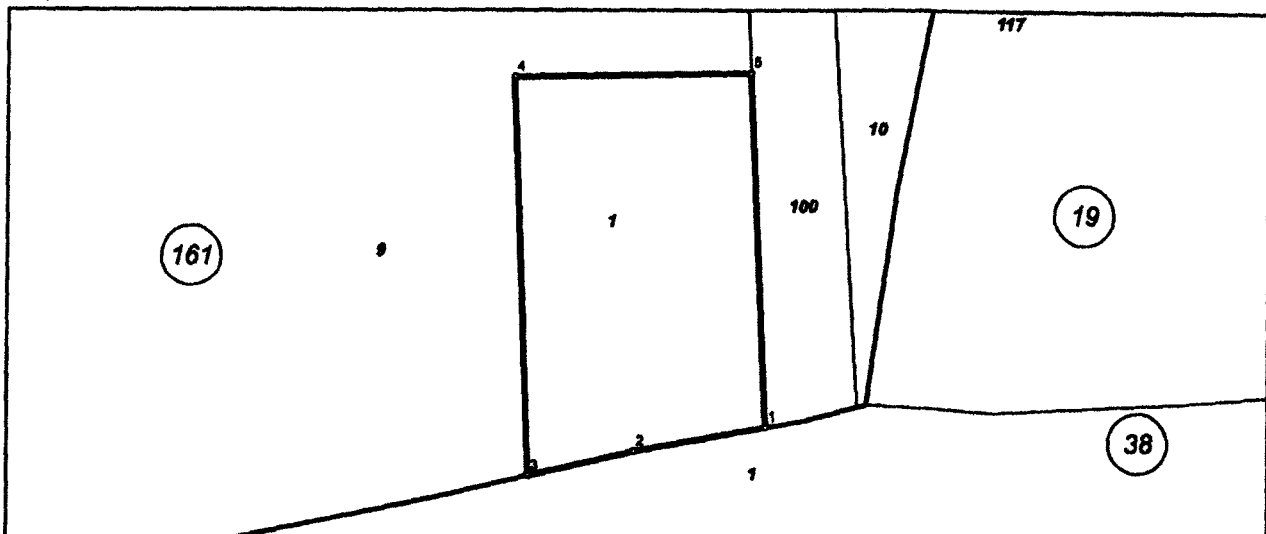
Площ: **400 кв.м**

Трайно предназначение на територията: **Земеделска**

Начин на трайно ползване: **Нива**

Категория на земята при неполивни условия: **3**

Координатна система БГС2005



М 1:500

Стар идентификатор: няма

Номер по предходен план: **000064**

Съседни: **58459.38.1, 58459.161.100, 58459.161.9**

Собственици:

1. СИМОНЕТА ИЛИЕВА


Няма данни за идеалните части

Нотариален акт № 52 том 8 рег. 3556 дело 1551 от 08.05.2018г., издаден от Служба по вписванията
гр.Велико Търново

Носители на други вещни права:

няма данни

Скица № 15-452091-04.07.2018 г. издадена въз основа на
документ с входящ № 09-36729-04.07.2018 г.



Списък с координатите на точките, определящи границите на поземления имот:

Координатна система БГС2005

Точка №	Координати	
	X [м]	Y [м]
1.	4767873.58	513341.81
2.	4767872.01	513332.93
3.	4767870.38	513325.78
4.	4767896.83	513324.80
5.	4767897.09	513340.78

Скицата да послужи за: проектиране

Скица № 15-452091-04.07.2018 г. издадена въз основа на документ с входящ № 09-36729-04.07.2018 г.

.....
/инж. Весела Тодорова/

Област: Велико Търново
Населено място: Присово

Община: Велико Търново
ЕКАТТЕ: 58459

ИЗВАДКА ОТ КАДАСТРАЛНИЯ РЕГИСТЪР НА НЕДВИЖИМИТЕ ИМОТИ

Идентификатор		Вид на имота	Площ (кв. м)	Брой етажи	№ на етажа	Трайно предназначение	Начин на трайно ползване	Адрес	Данни за собствениците и носителите на други вещни права		Данни за акта					№ на партидата в имотния регистър	
нов	стар п.л. №, парцел, квартал								име, презиме, фамилия, наименование	съд, вид на регистъра, № на том и партида	вид	издател, № и дата, вид на регистъра, № на том и партида	вид на правото	срок	вид собственост		ид. част
1	2	3	4	5	6	7	8	9	10	11	12	13	14	15	16	17	18
58459.38.1	стар номер 000079	Поземлен имот	44857			Територия на транспорта	За местен път	————	ОБЩИНА ВЕЛИКО ТЪРНОВО		Няма документ за собственост	от 0000г., издаден от —	Право на собственост		Общинска публична	Ид. част 0/0	
58459.161.100	стар номер 161100	Поземлен имот	1713			Земеделска	За местен път	НЕРЕЗЕТО	ОБЩИНА ВЕЛИКО ТЪРНОВО		Няма документ за собственост	от 0000г., издаден от —	Право на собственост		Общинска публична	Ид. част 0/0	

ТЕХНИЧЕСКО ЗАДАНИЕ

По чл.124а(2), 124б и 125 от ЗУТ



Съгласно чл. 9, ал. 2 и чл. 12, ал.1,2 от ЗУТ, за изготвяне на ПУП - ПРЗ за промяна предназначението на земеделска земя в земя за "обществено-обслужващи и жилищни нужди" на ПИ 58459.161.1 находящ се в землището на с. Присово, общ. В. Търново, местност „Нерезето“, при спазване на изискванията на ОУП /Специфични правила и нормативи за устройство и застрояване и устройствено зонироване на гр. В. Търново/ предвиждащ територията за „смесена обслужваща и производствено – складова зона“.

Имотът се намира в землището на село Присово, община Велико Търново, местност „Нерезето“, поземлен имот с идентификатор 58459.161.1.

Собственикът Симонета Илиева с ЕГН: _____ и постоянен адрес: г _____ притежава имота съгласно нотариален акт за покупко-продажба на недвижим имот № 104, том I, рег. №2398, дело № 72 от 2018 г.

1. ЦЕЛ НА ПРОЕКТА

- Промяна предназначението на земеделска земя представляваща поземлен имот с идентификатор 58459.161.1 с обща квадратура от 400,00 кв.м., включена в предвиданията на ОУП гр. Велико Търново в земя за "обществено-обслужващи и жилищни нужди".

- застрояване съобразено с допустимите параметри за района:

Соп 2; Нмах.-; П застр. 60%; К инт. 1,2 ; П озел. 30%; е

2. ТЕРИТОРИАЛЕН ОБХВАТ

Разработката обхваща земеделски имот с начин на трайно ползване: нива, неполивна трета категория, ПИ №158459.161.1 в землището на с. Присово, местност "Нерезето".

Имотът граничи с ПИ № 58459.161.9 на запад, местен път от юг, местен път на изток и с ПИ № 58459.161.9 на север.

3. КОМУНИКАЦИИ И ОКОЛНО ЗАСТРОЯВАНЕ

Електрозахранването, водоснабдяването и канализацията, ще се осъществи, чрез изградената към момента инфраструктура по съществуващия път достигащ до проектния имот.

4. ОСНОВНИ ИЗИСКВАНИЯ

- Да се изготви от технически правоспособни лица съгласно чл.229 и 230 от ЗУТ

- Да се определи конкретното предназначение на имота в съответствие с инвестиционните намерения на възложителите.

- Градоустройствените показатели да се съобразят с установените в нормативната уредба по устройство на територията стойности за устройствена зона Соп 2, с параметри на застрояване отговарящи за конкретното предназначение на имота.

- Новопредвидения план за регулация да отреди предназначението на имота. Да не променя съществуващите външни имотни граници по КВС на ПИ №58459.161.1.

5. НАЧИН НА ПРЕДСТАВЯНЕ НА ПРОЕКТНОТО РЕШЕНИЕ

а) ПУП-ПР да се представи съгласно изискванията на ЗУТ, Нар.№8, Част IV, глава шеста, раздел II, чл.57.

б) ПУП-ПЗ да съдържа графична и текстова част в 3 екземпляра.

Графичната част да се изготви върху кадастрална основа в мащаб 1:500 върху непрозрачна основа

Текстовите и графичните материали да се комплектоват в папки формат А4 и оформят в съответствие с изискванията на Наредба 8 за обхвата и съдържанието на устройствените схеми и планове.

2019 г.
В.Търново

Възложител: Симонета

Илиева

Консултант: арх. Д. Йосифов

ОБЩИНА В. ТЪРНОВО
ПОЩ. КОД 5000

РЕГИСТРАЦИОНЕН ИНДЕКС И ДАТА

ДО: 94СС-16797-1/1/19.08.18

СИМОНЕТА ИЛИЕВА

гр.

ул.

ОТНОСНО:

Удостоверение за предвижданията по ОУП на община Велико Търново по отношение на ПИ с идентификатор № 58459.161.1 по КККР на с. Присово

УВАЖАЕМА ГОСПОЖО ИЛИЕВА,

Във връзка с подадено от Вас заявление с вх. № 94СС-16797-1/ 17.08.2018 г. в деловодството на Община Велико Търново за издаване на удостоверение относно предвижданията на общ устройствен план /ОУП/ по отношение на поземлен имот /ПИ/ с идентификатор № 58459.161.1 по кадастралната карта и кадастралните регистри /КККР/ на с. Присово, удостоверявам следното:

1. Цитираният по-горе имот попада в границите на община Велико Търново и извън чертите на гр. Велико Търново. В съответствие с чл.1 и чл. 5, ал.1 от Правилата и нормативите за прилагане на ОУП на община Велико Търново /ПНПОУПОВТ/, се прилага ОУП на общината, одобрен с решение № 507 от протокол № 34 от 31.01.2013 г. на Общински съвет Велико Търново /ВТОС/.
2. По предвиждания му ПИ попада в устройствена категория (Соп2) „Смесена обществено-обслужваща и производствено-складова зона в извънселищна територия“:



ПРОИЗВОДСТВЕНИ И ПРОИЗВОДСТВЕНО-СКЛАДОВИ ЗОНИ



Предимно производствена зона (Пп)
Устройствена съгласно чл.22 и 25 от Нар. док. № 7 за територия и нормативи за устройствен план за общински територии и устройствени зони. Планът № 12, Карт. 12, Пощ. код 5000. Пощ. код 5000. В Плана се включват всички зони в границите на общината и общинските територии. ПИ не се отнася за съоръженията

Смесена обществено-обслужваща и производствено-складова зона (Соп2)
Предназначена е за обществено-обслужващи обекти с ограничен персонал, занаятчийски работилници или малки предприятия с безвредни производства с не повече от 30 работни места. Устройствена съгласно чл. 19 от Нар. док. № 7 за територия и нормативи за устройствен план за общински територии и общинските територии. ПИ не се отнася за съоръженията

Смесена обществено-обслужваща и производствено-складова зона в НАТУРА 2000 (Соп3)
Планът № 12, Карт. 12, Пощ. код 5000. Пощ. код 5000. В Плана се включват всички зони в границите на общината и общинските територии. ПИ не се отнася за съоръженията

Нахождение на имот ★

3. Съгласно чл.22, ал.1 от ПНПОУПОВТ имотите в Соп2 са предназначени предимно за обществено-обслужващи обекти с ограничен персонал; занаятчийски работилници или малки предприятия с безвредни производства с не повече от 30 работни места със свързаното с тях обитаване – жилища на собствениците и на охраната на обектите.
4. Съгласно чл.22, ал.2 от ПНПОУПОВТ имотите в Соп2 се устройват и застрояват в съответствие с изискванията на чл. 19 от Правилата и нормативите за прилагане на общия градоустройствен план /ОГП/ на гр. Велико Търново. Съгласно ред 5 от него, за ПИ с идентификатор № 58459.161.1 се прилагат следните пределно допустими параметри на застрояване:

- максимална плътност на застрояване /П застр./ - 60%;
- макс. интензивност на застрояване /Кинт/ - 1.2;
- минимална озеленена площ /П озел./ – 30%;
- няма ограничение по отношение на котата корниз.


С уважение,

АРХ. НИКОЛАИ ЧЕЛАКОВ
Главен архитект на Община Велико Търново











Изготвил:

урб. Цв. Славчева, главен експерт в отдел „УТ“



ЛЕГЕНДА:

-  -Смесена обслужваща и производствено - складова зона
-  -Селскостопански сгради (съществуващи)
-  -Ограничителни линии на застрояване
-  -Обслужващи улици
-  -Местен път
-  -Необработваеми земеделски земи
-  -Граница на промяна на режим на устройство и застрояване



Обект: ПУП - ПРЗ за промяна на предназначението на земеделска земя в земя за общественно-обслужващи и жилищни нужди на ПИ 58459.161.1 находящ се в землището на с. Присово, общ. В. Търново, местност "Нерезето"

Съдържание:
План за застрояване - графична част към техническото решение

Възложител:

Симонета Илиева

съставил: арх.Д.Йосифов

Част: Архитектура	ФАЗА: ПУП	мащаб 1:500	Юни 2019 г.
----------------------	--------------	----------------	-------------



РЕПУБЛИКА БЪЛГАРИЯ
МИНИСТЕРСТВО НА ОКОЛНАТА СРЕДА И ВОДИТЕ
РЕГИОНАЛНА ИНСПЕКЦИЯ ПО ОКОЛНАТА СРЕДА И ВОДИТЕ - ВЕЛИКО ТЪРНОВО

Изх. №2059/11/03.07.....2019 г

ДО
Г-ЖА СИМОНЕТА ИЛИЕВА
ГР.
УЛ.

ОТНОСНО: *Инвестиционно предложение за: „Промяна на предназначението на земеделска земя в земя за „обществено-обслужващи и жилищни нужди“ за ПИ с идентификатор 58459.161.1 по КК и КР на с. Присово, местност „Нерезето“, общ. Велико Търново*

УВАЖАЕМА ГОСПОЖО ИЛИЕВА,

Във връзка с внесено уведомление с вх. №2059/27.06.2019 г на РИОСВ – Велико Търново за горесцитираното инвестиционно предложение, на основание чл. 6а, т. 2 от *Наредба за условията и реда за извършване на оценка за съвместимостта на планове, програми, проекти и инвестиционни предложения с предмета и целите на опазване на защитените зони (Наредбата за ОС, обн., ДВ, бр. 73 от 11.09.2007 г, посл. изм. и доп. ДВ. бр. 3 от 05.01.2018 г), Ви уведомявам следното:*

Инвестиционно предложение (ИП) за „Промяна на предназначението на земеделска земя в земя за „обществено-обслужващи и жилищни нужди“ попада в обхвата на чл. 2, ал. 2 от *Наредбата за ОС.*

От представената информация става ясно, че цел на ИП е промяна на предназначението на земеделска земя в земя за „обществено-обслужващи и жилищни нужди“. Това ще се осъществи в ПИ с идентификатор 58459.161.1 по КК и КР на с. Присово, общ. Велико Търново, с площ на имота 400 м² и НТП „нива“.

Предвижда се параметрите на застрояване на бъдещите сгради да са съобразени с допустимите за съответната градоустройствена зона. Имотът ще бъде водоснабден и електрифициран от експлоатационните дружества.

По време на строителството ще се генерират строителни отпадъци, които ще се третираат съгласно изискванията на общината. Генерираните битови отпадъци ще се третират съгласно местното сметосъбиране в района. Битовите отпадъчни води ще се заустват във водоплътна изгребна яма.

Така заявеното ИП и предвидените в него дейности не могат да бъдат отнесени към някоя от позициите на приложения №1 и 2 на *Закона за опазване на околната среда* и не подлежи на регламентираните по реда на глава шеста от него процедури по оценка на въздействието на околната среда (ОВОС) или екологична оценка (ЕО).

Имотът, предмет на ИП, не попада в границите на защитена територия по смисъла на *Закона за защитените територии* както и в границите на защитена зона по смисъла на *Закона на биологичното разнообразие (ЗБР)*. Най-близко разположената ЗЗ е BG0000213 „Търновски височини“ за опазване на природните местообитания по чл. 6, ал. 1, т. 1 и 2 от ЗБР, включени в Списъка на защитени зони, приет с Решение на Министерски съвет №122/02.03.2007 г. (обн. ДВ бр.21/09.03.2007 г).



С оглед гореизложеното, отчитайки местоположението и характера на заявеното ИП, при реализацията му няма вероятност от отрицателно въздействие върху защитени зони (ЗЗ) от мрежата „Натура 2000“, включително върху BG0000213 „Търновски височини“.

Предвид началния етап на проектиране и ниското ниво на подробност на информацията за бъдещи инвестиционни намерения, следва при наличие на достатъчно подробна информация за параметрите им, своевременно да бъде внесено в РИОСВ – Велико Търново ново уведомление за инвестиционно предложение.

В тази връзка на основание чл. 2, ал. 2 от Наредбата за ОС, Ви уведомявам, че за ИП „Промяна на предназначението на земеделска земя в земя за „обществено-обслужващи и жилищни нужди“ преценката на компетентния орган е, че не е необходимо провеждане на процедура по реда на Глава втора от Наредбата за ОС.

Настоящото писмо се отнася за заявените параметри на ИП и не отменя необходимостта от получаване на съгласувания или разрешителни, предвидени в други закони и подзаконовни нормативни актове.

При всички случаи на промяна в параметрите на заложените дейности или на някои от обстоятелствата, при които е зададено настоящето писмо, възложителят е длъжен да уведоми незабавно РИОСВ – Велико Търново за промените.

ДИРЕКТОР
НА РИОСВ-ВЕЛИКО ТЪРНОВО:


ЕЛЕНА СТЕФАНОВА



Кметство с.Присово
Изх.№ 39
Дата 23.07.2019

До Кмета на Община
В.Търново

T. Simoneta



94CC-16797-145 / 04.07.2019

СТ А Н О В И Щ Е


от Малина Попова
кмет на с.Присово

ОТНОСНО : Заявление № 94 СС – 16797.1 от 04.07.2019 г. за изготвяне на проект за ПУП – ПРЗ

Уважаеми г-н Кмет,

Във връзка с предложението на заявителя Симонета Илиева Ви уведомявам , че нямаме възражения за одобряване на задание и разрешаване на проект за ПУП – ПРЗ в обхвата на ПИ с идентификатор № 58459 . 161.1 по КККР на с.Присово- местн. Нерезето .Не се засягат обществени интереси.

С уважение
Малина Попова
Кмет с.Присово



M. Popova