



ДО
ВЕЛИКОТЪРНОВСКИ
ОБЩИНСКИ СЪВЕТ

 **ОБЩИНА В.ТЪРНОВО**
ПОЩ. КОД 5000

РЕГИСТРАЦИОНЕН ИНДЕКС И ДАТА

 **ВЕЛИКОТЪРНОВСКИ
ОБЩИНСКИ СЪВЕТ**

09.00.496 / 12.07.19

РЕГИСТРАЦИОНЕН ИНДЕКС И ДАТА

В. № 3048 / 12.07.19

*До: ПК по УТТН-вод
ПК по ЗООС
ПК по ОС*

ПРЕДЛОЖЕНИЕ

от инж. ДАНИЕЛ _____ ПАНОВ
КМЕТ НА ОБЩИНА ВЕЛИКО ТЪРНОВО

12.07.19. 1

ОТНОСНО: Предоставяне на собственост върху ПИ с идент. №83586.22.15 по КККР на землището на с.Шемшево общ.В.Търново- частна общинска собственост по искане вх.№24-12-1/24.04.2019г. на ОСЗ – гр.Велико Търново на основание пар.27, ал.2 т.1 от ПЗР на ЗСПЗЗ и чл.45ж, ал.1 и ал.2 от ППЗСПЗЗ

УВАЖАЕМИ ОБЩИНСКИ СЪВЕТНИЦИ,

В Община Велико Търново е постъпило писмо с вх.№24-12-1/24.04.2019г. от Общинска служба по земеделие – гр.Велико Търново, относно предоставяне на ПИ с идент. №83586.22.15 по кадастралната карта (КККР) на с.Шемшево общ.В.Търново. Към писмото са приложени: заявление вх.№РД-05-2/27.02.2019г. от Костадин Костадинов, гр _____, удостоверение за наследници на Костадин _____ Куцаров №94ММ-18701-1/06.02.2018г., Решение №1319В/30.08.1995г. на ОСЗ– Велико Търново, Съдебно решение на Районен съд – Велико Търново от 20 юни 1995г. по гр.д. №244/1995г. със скица на вещо лице, неразделна част от него, определящо местонахождението на бившия имот, скица изх.№15-132213-14.02.2019г. по влязла в сила Заповед №18-1014-28.01.2019г. на СГКК-гр.В.Търново и скица изх.№ 15-132211-14.02.2019г. по влязла в сила Заповед №18-1003-28.01.2019г. на СГКК-гр.В.Търново, издадени от СГКК-гр.Велико Търново.

Предвид обстоятелството, че за землището на с.Шемшево общ.В.Търново /неурбанизирана територия/ и за землището на гр.Велико Търново са в сила кадастрални карти с кадастрални регистри, възстановеният бивш земеделски имот по Съдебно решение на Районен съд – Велико Търново от 20 юни 1995г. по гр.д. №24481995г. с приложена скица на вещо лице, определяща местонахождението на бившия имот, е отразен като граници и създадени имоти с идентификатори в КККР на с.Шемшево и гр.Велико Търново.Част от бившия земеделски имот попада в регулационните граници на гр.В.Търново,а друга част - в землището на с.Шемшево общ.В.Търново – извън регулационните граници на населените места.

За ПИ с идентификатор №83586.22.15 по кадастралната карта (КК) на с.Шемшево общ.В.Търново е съставен АОС № 6840/28.06.2019 г.

Във връзка с гореизложеното предлагам Великотърновски общински съвет да вземе следното

РЕШЕНИЕ:

1. На основание чл.21, ал.1, т.8 от ЗМСМА, във връзка с пар.27, ал.2, т.1 и т.2 от ПЗР на ЗИД на ЗСПЗЗ и чл.45ж ал.1 и ал.2 от ППЗСПЗЗ, Великотърновски общински съвет предоставя ПИ с идентификатор №83586.22.15 по кадастралната карта (ККР) на с.Шемшево общ.В.Търново, с площ – 1181 кв.м, земеделска земя, с НТП-пасище, категория на земята VI, като същият е образуван от 83586.22.1 – общинска собственост, възстановена с План за земеразделяне по Решение №2-III/24.03.1995г. на ПК, за възстановяване на наследниците на Костадин Куцаров.

2. Възлага на Кмета на Община Велико Търново да извърши необходимите административни действия по предоставяне на гореописаният имот при спазване на действащата нормативна уредба.

инж.ДАНИЕЛ ПАНОВ
Кмет на Община Велико Търново



Съгласували:
проф.Г.Камарашев – Зам. кмет на Община В.Търново
инж.Д.Кечев – Директор дирекция „СУТ“
Десислава Йонкова- Директор на Дирекция „ПОУС“

Изготвили:
М.Джартова - Началник отдел „УС“ Дирекция”ПОУС“
Ц.Иванова – Гл.експерт „ТР“ Дирекция”СУТ“



Служба по вписванията гр. Велико Търново
 №. рел. № 4976 / 02-020 / 2112
 Акт № 56 том XIV / дело № _____
 Партидна книга: том _____ стр. _____
 Къотва картата _____ кв. № 02-020 / 2112

РЕПУБЛИКА БЪЛГАРИЯ
 МИНИСТЕРСТВО НА РЕГИОНАЛНОТО РАЗВИТИЕ И БЛАГОУСТРОЙСТВО
 МИНИСТЕРСТВОТО НА ПРАВОСЪДИЕТО
 ОБЩИНА ВЕЛИКО ТЪРНОВО ОБЛАСТ ВЕЛИКО ТЪРНОВО

УТВЪРЖДАВАМ: _____

(подпис и печат)

КМЕТ НА ОБЩИНА:
 ДАНИЕЛ _____
 (име, фамилия)



Вписване по ЗС/ПВ
 Служба по вписванията




СЪДИЯ ПО ВПИСВАНИЯТА _____
 (име, фамилия)

* Акт № 6840
 ЗА ПУБЛИЧНА ОБЩИНСКА СОБСТВЕНОСТ

Регистър 35
 Досие 6840

1. ДАТА НА СЪСТАВЯНЕ	28.06.2019 г
2. ПРАВНО ОСНОВАНИЕ	НА ОСНОВАНИЕ: чл.56, ал.1 и чл.59, ал.2 от ЗОС; чл.25, ал.1 от ЗСПЗЗ, чл.27 от ППЗСПЗЗ, Продължава в графа Забележки
3. ВИД И ОПИСАНИЕ НА ИМОТА	Пасище, представляващо поземлен имот №83586.22.15 /осем три пет осем шест точка две две точка едно пет/ по кадастрална карта и кадастрални регистри на с.Шемшево с площ 1181 кв.м. /хиляда сто осемдесет и един квадратни метра/, Шеста категория, местност "Клисе Баир" в землището на с. Шемшево.
4. МЕСТОНАХОЖДЕНИЕ НА ИМОТА	с. Шемшево, Община Велико Търново, местност "КЛИСЕ БАИР", ПИ с идентификатор 83586.22.15 Продължава в графа Забележки
5. ГРАНИЦИ НА ИМОТА	ПИ с идентификатори №№ 83586.21.26, 83586.22.1, 10447.501.304, 10447.501.15, 10447.501.311, 83586.100.9
6. ДАНЪЧНА ОЦЕНКА НА ИМОТА КЪМ МОМЕНТА НА УТВЪРЖДАВАНЕ НА АКТА:	37,80 лв. /тридесет и седем лева и осемдесет стотинки/

7. СЪСОБСТВЕНИЦИ	
8. НОМЕР И ДАТА НА СЪСТАВЕНИ ПО-РАНО АКТОВЕ	АОС №6719/24.01.2019г.
9. ПРЕДОСТАВЕНИ ПРАВА ЗА УПРАВЛЕНИЕ: Кмет на Община Велико Търново - чл.12, ал.5 от ЗОС.	
10. АКТОСЪСТАВИТЕЛ: ПАВЛИНА ЖЕЛЯЗКОВА - СТАРШИ ЕКСПЕРТ В ОТДЕЛ "УС"  (Подпис)	
11. ЗАБЕЛЕЖКИ: Към графа 2. Правно основание Решение №2-Ш/24.03.1995 г. на Поземлена комисия - Велико Търново, Скица №15-485640-03.06.2019 г. на Служба по геодезия, картография и кадастър - Велико Търново; Удостоверение за характеристики на имота №25-128097-03.06.2019 г. на Служба по геодезия, картография и кадастър - Велико Търново и Удостоверение №5401003248/21.06.2019 г. за данъчна оценка на имота. Към графа 4. Местонахождение на имота Със Заповед №РД-18-756/24.11.2017г. са одобрени кадастрална карта и кадастрални регистри на с. Шемшево.	





МИНИСТЕРСТВО НА ЗЕМЕДЕЛИЕТО И ХРАНИТЕ

ОБЩИНА В ТЪРНОВО
РЕГИСТРАЦИОНЕН НОМЕР И ДАТА
24-12-1/24.04.2019

ОБЛАСТНА ДИРЕКЦИЯ "ЗЕМЕДЕЛИЕ" ГР.ВЕЛИКО ТЪРНОВО

ОБЩИНСКА СЛУЖБА ПО ЗЕМЕДЕЛИЕ ГР.ВЕЛИКО ТЪРНОВО

5000, ПЛ. ЦЕНТЪР 02, ЕТ. 5, № 103, ☎ 062/ 63 39 09 63 39 22, 63 38 81, e-mail pk_vt@abv.bg

Общинска служба по земеделие и ори
5000 Велико Търново п.к.103
п.к. "Център №2"
т. 062/633909 факс 062/633931
РЕГИСТРАЦИОНЕН ИНДЕКС РД-05-22-2
ДАТА 24.04.2019

М. А. Чолава
М. М. Чолава

ДО
КМЕТА НА
ОБЩИНА ВЕЛИКО ТЪРНОВО

УВАЖАЕМИ ГОСПОДИН ПАНОВ,

На основание съдебно решение от 20 юни 1995 година на Районен съд гр. Велико Търново по гр. дело 244/1995 година с приложени към него заключение и скица от съдебно-техническа експертиза като неразделна част от съдебното решение е постановено Решение №1319В от 30.08.1995 година на ПК В.Търново за признато право на собственост на наследниците на Костадин Куцаров на 1.7 дка земя в строителните граници на град Велико Търново.

Процедурата по горепосочената преписка е останала неприключена поради непредставени от наследниците на Костадин Куцаров изискуемите удостоверение и скица по реда на чл.13, ал.5 от ППЗСПЗЗ.

Със заявление №РД-05-2 от 27.02.2019 година Костадин Костадинов като наследник на Костадин Куцаров по удостоверение за наследници №94ММ-18701-1 от 06.01.2019 година, внася в ОСЗ В.Търново искане за приключване на процедурата по възстановяване на 1.7 дка земя във възстановими, стари, реални граници в землището на гр. Велико Търново. Към заявлението са приложени скица №15-132213 от 14.02.2019 година, скица №15-132211 от 14.02.2019 година, Заповед №18-1003 от 28.01.2019 година, Заповед №18-1014 от 28.01.2019 година на СГКК гр. Велико Търново и Удостоверение за приемане на проект за изменение на КККР за обекти 10447.501.311 и 8358.22.15 от СГКК гр. В.Търново. Впоследствие преписката е попълнена и с Удостоверение № 234/18.04.2019 година по реда на чл.13, ал.5 от ППЗСПЗЗ от техническа служба на Община Велико Търново, с което са налице изискуемите документи за приключване на процедурата.


От горе цитираното удостоверение по чл.13, ал.5 от ЗСПЗЗ и скиците към него се констатира, че имота с обща площ от 1.7 дка попада: част в строителните граници на гр. Велико Търново с площ от 0.520 дка в имот с идентификатор 10447.501.311 и част извън строителните граници на гр. Велико Търново в имот 83586.22.15 по ККИР в землището на с.Шемшево с площ от 1.181 дка.

Моля на основание параграф 27, ал.2, т.1 от преходните и заключителни разпоредби на Закона за собствеността и ползването на земеделските земи и чл.45ж, ал.1 и ал.2 от ППЗСПЗЗ, да бъде предоставен имот № 83586.22.15 от ККИР на землище с. Шемшево с площ от 1.181 дка, образуван от имот № 83586.22.1 и представляващ общинска собственост с начин на трайно ползване - пасище, VI категория, възстановен на Община Велико Търново с плана за земеразделяне по Решение № 2-III от 24.03.1995 г. на ПК В.Търново.

ПРИЛОЖЕНО:

1. Заявление № РД-05-2 от 27.02.2019 година от Константин Костадинов;
2. Удостоверение за наследници № 94 ММ -18701-1 от 06.01.2018 година;
3. Заповед №18-1003-28.01.2019 година СГКК гр. В.Търново и Заповед № 18-1014 от 28.01.2019 година;
4. Скица –проект № 15-65022 от 28.01.2019 година, скица №15-132213 от 14.02.2019 година и скица №15-132211 от 14.02.2019 година на СГКК гр. В.Търново
5. Удостоверение за приемане на проект за изменение на КККР за обекти 10447.501.311 и 8358.22.15 от СГКК гр. В.Търново;
6. Решение № 1319 от 30.08.1995 година на ПК гр. В.Търново;
7. Съдебно Решение на РС В.Търново от 20 юни 1995 година по гр. дело 244/1995 година с приложени към него заключение и скица от съдебно-техническа експертиза като неразделна част от съдебното решение;
8. Удостоверение №234/18.04.2019 година на Община Велико Търново.

С уважение,
Снежана Александрова (Началник - ОСЗ Велико Търново)
Главна дирекция Аграрно развитие
24.04.2019г. 12:23ч.
ОДЗ-Велико Търново



Електронният подпис се намира в отделен файл с название signature.txt.p7s



ЗАПОВЕД

№ 18-1003-28.01.2019 г.

На основание чл. 54, ал. 4, във връзка с чл. 54, ал. 1 и чл. 51, ал. 1, т. 2 от Закона за кадастъра и имотния регистър, заявление вх. № 01-501069-19.12.2018 г. от КОНСТАНТИН КОСТАДИНОВ и приложеният към него проект по чл. 75 от Наредба № РД-02-20-5 от 15.12.2016 г. за съдържанието, създаването и поддържането на кадастралната карта и кадастралните регистри

ОДОБРЯВАМ:

Изменението в кадастралната карта и кадастралните регистри на гр. Велико Търново, ЕКАТТЕ 10447, общ. Велико Търново, одобрена със заповед № РД-18-86 / 19.09.2008 г. на ИЗПЪЛНИТЕЛЕН ДИРЕКТОР НА АГКК и съгласно скица - проект № 15-65022-28.01.2019 г., състоящо се в нанасяне на поземлен имот с идентификатор 10447.501.311 и промяна в границите на поземлени имоти 10447.501.15 и 10447.501.304, на административен адрес гр. Велико Търново, ул. „Никола Габровски“.

Нанасяне на нови обекти в КККР:

поземлен имот с идентификатор 10447.501.311: площ: 520 кв. м., начин на трайно ползване: За второстепенна улица, собственост на ОБЩИНА ВЕЛИКО ТЪРНОВО въз основа на документ: Няма документ за собственост;

Промяна в границите на съществуващи обекти в КККР:

поземлен имот с идентификатор 10447.501.15

данни преди промяната: площ: 52042 кв. м., начин на трайно ползване: За второстепенна улица, собственост на ОБЩИНА ВЕЛИКО ТЪРНОВО въз основа на документ: Няма документ за собственост

данни след промяната: площ: 52067 кв. м., начин на трайно ползване: За второстепенна улица, собственост на ОБЩИНА ВЕЛИКО ТЪРНОВО въз основа на документ: Няма документ за собственост;

поземлен имот с идентификатор 10447.501.304

данни преди промяната: площ: 13625 кв. м., начин на трайно ползване: За второстепенна улица, няма данни за собственост

данни след промяната: площ: 13081 кв. м., начин на трайно ползване: За второстепенна улица, собственост на ОБЩИНА ВЕЛИКО ТЪРНОВО въз основа на документ: Няма документ за собственост;

Промени в данните за собственост и собственици за:

поземлен имот с идентификатор 10447.501.304: собственост на ОБЩИНА ВЕЛИКО ТЪРНОВО въз основа на документ: Няма документ за собственост;

СЛУЖБА ПО ГЕОДЕЗИЯ, КАРТОГРАФИЯ И КАДАСТЪР ГР. ВЕЛИКО
ТЪРНОВО

18-1003-28.01.2019 г.



5000, ПОЩЕНСКА КУТИЯ - 33Р Бул. "Цар Т. СВЕТОСЛАВ" №59,
062/622536; 623889

Стр. 1 от 2

Е-ПИСМО: eliko.tarnovo@cadastre.bg,

БУДЖЕТ: 130362903

МИНИСТЕРСТВО
НА ЗЕМЕДЕЛИЕТО,
ХРАНИТЕ И ГОРИТЕ





**АГЕНЦИЯ ПО ГЕОДЕЗИЯ,
КАРТОГРАФИЯ И КАДАСТЪР**

СОФИЯ 1618, КВ. ПАВЛОВО, УЛ. МУСАЛА №1
ТЕЛ.: 02/818 83 83, ФАКС: 02/955 53 33
ACAD@CADASTRE.BG • WWW.CADASTRE.BG

поземлен имот с идентификатор **10447.501.311**: собственост на **ОБЩИНА ВЕЛИКО ТЪРНОВО** въз основа на документ: **Няма документ за собственост**;

Заповедта да се връчи на инж. Катя Маринова за изпълнение.



Заповедта да се съобщи по реда на АПК на следните заинтересованите лица, съгласно чл. 54, ал. 4 от ЗКИР: **ОБЩИНА ВЕЛИКО ТЪРНОВО, КОНСТАНТИН КОСТАДИНОВ И МАРИЙКА ПЕЦИН.**

Съгласно чл. 54, ал. 6 от Закона за кадастъра и имотния регистър, заповедта подлежи на обжалване в 14-дневен срок от съобщаването ѝ по реда на АПК пред Административен съд - ГР. ВЕЛИКО ТЪРНОВО.

Приложение: скица – проект № 15-65022-28.01.2019 г.

НАЧАЛНИК НА СГКК – ГР. ВЕЛИКО ТЪРНОВО:

/ инж. Иван Анастасов Заповед №ЧР-32-245/22.10.2018 г. /




СЛУЖБА ПО ГЕОДЕЗИЯ, КАРТОГРАФИЯ И КАДАСТЪР ГР. ВЕЛИКО ТЪРНОВО

18-1003-28.01.2019 г.

5000, ПОЩЕНСКА КУТИЯ – 331, Бул. "Цар Т.СВЕТΟΣЛАВ" №59
062/622536; 623889, veliko.tarnovo@cadastre.bg,
БУЛСТАТ:130362903

Стр. 2 от 2





ЗАПОВЕД

№ 18-1014-28.01.2019 г.

На основание чл. 54, ал. 4, във връзка с чл. 54, ал. 1 и чл. 51, ал. 1, т. 2 от Закона за кадастъра и имотния регистър, заявление вх. № 01-501069-19.12.2018 г. от КОНСТАНТИН КОСТАДИНОВ и приложеният към него проект по чл. 75 от Наредба № РД-02-20-5 от 15.12.2016 г. за съдържанието, създаването и поддържането на кадастралната карта и кадастралните регистри

ОДОБРЯВАМ:

Изменението в кадастралната карта и кадастралните регистри на с. Шемшево, ЕКАТТЕ 83586, общ. Велико Търново, одобрена със заповед № РД-18-756/24.11.2017 г. на ИЗПЪЛНИТЕЛЕН ДИРЕКТОР НА АГКК и съгласно скица - проект № 15-65542-28.01.2019 г., състоящо се в нанасяне на поземлен имот с идентификатор 83586.22.15 и промяна в границите на поземлени имоти 83586.22.1 и 83586.100.9, на административен адрес с. Шемшево, общ. Велико Търново, местност „Клисе баир“.

Нанасяне на нови обекти в КККР:

поземлен имот с идентификатор 83586.22.15: площ: 1181 кв. м., начин на трайно ползване: Пасище, собственост на ОБЩИНА ВЕЛИКО ТЪРНОВО въз основа на документ: Решение на ПК по чл.17, ал.1 от ЗСПЗЗ (чл.27 от ПЗСПЗЗ) за възстановяване на правото на собственост с план за земеразделяне № 2-Ш от 24.03.1995г., издаден от ОБПК ГР.ВЕЛИКО ТЪРНОВО;

Промяна в границите на съществуващи обекти в КККР:

поземлен имот с идентификатор 83586.22.1

данни преди промяната: площ: 6440 кв. м., начин на трайно ползване: Пасище, собственост на ОБЩИНА ВЕЛИКО ТЪРНОВО въз основа на документ: Решение на ПК по чл.17, ал.1 от ЗСПЗЗ (чл.27 от ПЗСПЗЗ) за възстановяване на правото на собственост с план за земеразделяне № 2-Ш от 24.03.1995г., издаден от ОБПК ГР.ВЕЛИКО ТЪРНОВО


данни след промяната: площ: 5053 кв. м., начин на трайно ползване: Пасище, собственост на ОБЩИНА ВЕЛИКО ТЪРНОВО въз основа на документ: Решение на ПК по чл.17, ал.1 от ЗСПЗЗ (чл.27 от ПЗСПЗЗ) за възстановяване на правото на собственост с план за земеразделяне № 2-Ш от 24.03.1995г., издаден от ОБПК ГР.ВЕЛИКО ТЪРНОВО;

поземлен имот с идентификатор 83586.100.9

данни преди промяната: площ: 3795 кв. м., начин на трайно ползване: За местен път, собственост на ОБЩИНА ВЕЛИКО ТЪРНОВО въз основа на документ: Няма документ за собственост По ЗСС

СЛУЖБА ПО ГЕОДЕЗИЯ, КАРТОГРАФИЯ И КАДАСТЪР ГР. ВЕЛИКО
ТЪРНОВО

5000, ПОЩЕНСКА КУТИЯ – 331, Булевард "Цар Св.Светослав" №59,
062/622536; 623889, velikotarnovo@cadastre.bg,
БУЛСТАТ 130362903



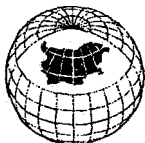
АГЕНЦИЯ ПО ГЕОДЕЗИЯ, КАРТОГРАФИЯ И КАДАСТЪР
СЛУЖБА ВЕЛИКО ТЪРНОВО

ВЪРНО С ОРИГИНАЛА

Фамилия *Наринда* Подпис

18-1014-28.01.2019 г.

Стр. 1 от 2



**АГЕНЦИЯ ПО ГЕОДЕЗИЯ,
КАРТОГРАФИЯ И КАДАСТЪР**

София 1618, кв. ПАВЛОВО, ул. МУСАЛА №1
ТЕЛ.: 02/818 83 83, ФАКС: 02/955 53 33
ACAD@CADASTRE.BG • WWW.CADASTRE.BG

данни след промяната: площ: 4002 кв. м., начин на трайно ползване: За местен път, собственост на **ОБЩИНА ВЕЛИКО ТЪРНОВО** въз основа на документ: Няма документ за собственост По ЗОС;

Промени в данните за собственост и собственици за:

поземлен имот с идентификатор 83586.22.1: собственост на **ОБЩИНА ВЕЛИКО ТЪРНОВО** въз основа на документ: Решение на ПК по чл.17, ал.1 от ЗСПЗЗ (чл.27 от ППЗСПЗЗ) за възстановяване на правото на собственост с план за земеразделяне № 2-Ш от 24.03.1995г., издаден от ОБПК ГР.ВЕЛИКО ТЪРНОВО;

поземлен имот с идентификатор 83586.22.15: собственост на **ОБЩИНА ВЕЛИКО ТЪРНОВО** въз основа на документ: Решение на ПК по чл.17, ал.1 от ЗСПЗЗ (чл.27 от ППЗСПЗЗ) за възстановяване на правото на собственост с план за земеразделяне № 2-Ш от 24.03.1995г., издаден от ОБПК ГР.ВЕЛИКО ТЪРНОВО;

Заповедта да се връчи на инж. Катя Маринова за изпълнение.


Заповедта да се съобщи по реда на АПК на следните заинтересованите лица, съгласно чл. 54, ал. 4 от ЗКИР: **ОБЩИНА ВЕЛИКО ТЪРНОВО, КОНСТАНТИН КОСТАДИНОВ И МАРИЙКА ПЕЦИН.**

Съгласно чл. 54, ал. 6 от Закона за кадастъра и имотния регистър, заповедта подлежи на обжалване в 14- дневен срок от съобщаването ѝ по реда на АПК пред Административен съд - ГР. ВЕЛИКО ТЪРНОВО.

Приложение: скица – проект № 15-65542-28.01.2019 г.



НАЧАЛНИК НА СГКК – ГР. ВЕЛИКО ТЪРНОВО:

/ инж. Иван Анастасов Заповед № ЧР-32-245/22.10.2018 г. /



СЛУЖБА ПО ГЕОДЕЗИЯ, КАРТОГРАФИЯ И КАДАСТЪР ГР. ВЕЛИКО ТЪРНОВО

5000, ПОЩЕНСКА КУТИЯ – 331, Бул. "Цар СВЕТОСЛАВ" №59
062/622536; 623889, veliko.tarnovo@cadastre.bg,
БУЛСТАТ:13036903



18-1014-28.01.2019 г.

Стр. 2 от 2

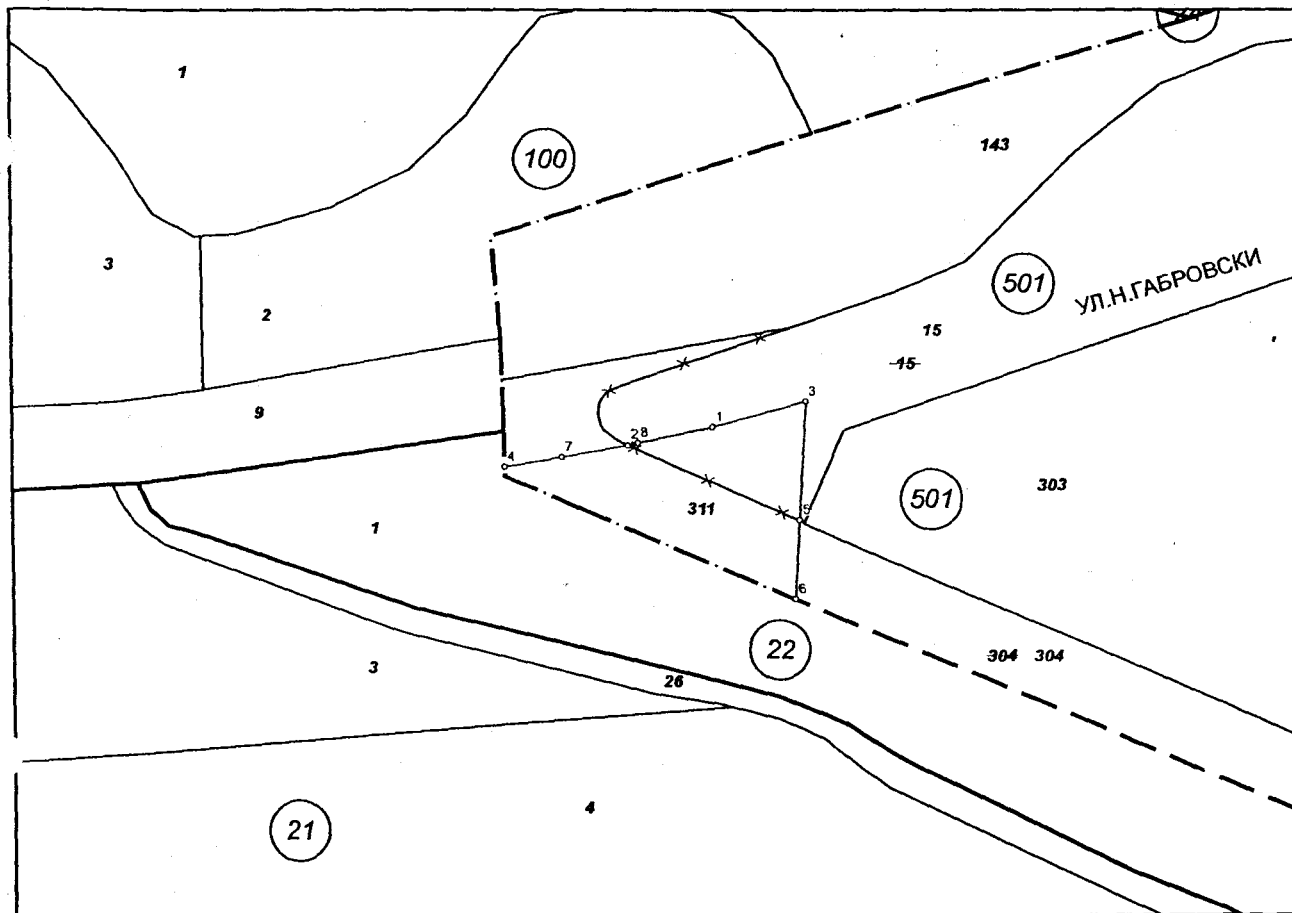
СЛУЖБА ПО ГЕОДЕЗИЯ, КАРТОГРАФИЯ И КАДАСТЪР - ГР. ВЕЛИКО ТЪРНОВО
5000, ПОЩЕНСКА КУТИЯ – 331, Бул. "Цар Т.СВЕТΟΣЛАВ" №59, 062/622536; 623889,
veliko.tarnovo@cadastre.bg, БУЛСТАТ:130362903

СКИЦА - ПРОЕКТ
№ 15-65022-28.01.2019 г.

за изменение на ККР за поземлени имоти с идентификатори: 10447.501.304, 10447.501.15

Гр. Велико Търново, общ. Велико Търново, обл. Велико Търново
По кадастралната карта и кадастралните регистри, одобрени
със Заповед: № РД-18-86/19.09.2008 г. на ИЗПЪЛНИТЕЛЕН ДИРЕКТОР НА АГКК


Координатна система БГС2005



М 1:1000



Скица № 15-65022-28.01.2019 г. издадена въз основа на документ с входящ № 01-501069-19.12.2018 г. на СГКК - ГР. ВЕЛИКО ТЪРНОВО:
Изработил: **инж. Катя Маринова** Заповед №ЧР-32-245/22.10.2018 г./



ОФИЦИАЛНА

Изменението се състои в:**Промяна в границите на съществуващи обекти в КККР:**

• Поземлен имот с идентификатор **10447.501.304**: последно изменение със заповед: няма издадена заповед за изменение в КККР, Данни преди промяната: адрес на поземления имот: гр. Велико Търново, п.к. 5000, ул. НИКОЛА ГАБРОВСКИ, площ: 13625 кв. м., трайно предназначение на територията: Урбанизирана, начин на трайно ползване: За второстепенна улица, собственици: няма данни; Данни след промяната: адрес на поземления имот: гр. Велико Търново, п.к. 5000, ул. НИКОЛА ГАБРОВСКИ, площ: 13081 кв. м., трайно предназначение на територията: Урбанизирана, начин на трайно ползване: За второстепенна улица, собственици: 000133634, ОБЩИНА ВЕЛИКО ТЪРНОВО, Няма данни за идеалните части, Няма документ за собственост


• Поземлен имот с идентификатор **10447.501.15**: последно изменение със заповед: КД-14-04-331/18.07.2012 г. на НАЧАЛНИК НА СГКК - ВЕЛИКО ТЪРНОВО, Данни преди промяната: адрес на поземления имот: гр. Велико Търново, п.к. 5000, ул. НИКОЛА ГАБРОВСКИ, площ: 52042 кв. м., трайно предназначение на територията: Урбанизирана, начин на трайно ползване: За второстепенна улица, собственици: 000133634, ОБЩИНА ВЕЛИКО ТЪРНОВО, Няма данни за идеалните части, Няма документ за собственост; Данни след промяната: адрес на поземления имот: гр. Велико Търново, п.к. 5000, ул. НИКОЛА ГАБРОВСКИ, площ: 52067 кв. м., трайно предназначение на територията: Урбанизирана, начин на трайно ползване: За второстепенна улица, собственици: 00133634, ОБЩИНА ВЕЛИКО ТЪРНОВО, Няма данни за идеалните части, Няма документ за собственост

Нанасяне на нов обект в КККР:

• Поземлен имот с проектен идентификатор **10447.501.311**, проектна площ: 520 кв. м.; Съседни: 83586.22.1, 10447.501.304, 10447.501.15

Координатна система БГС2005

Нова точка №	ПРОЕКТНИ КООРДИНАТИ	
	X [м]	Y [м]
1.	4770561.07	505933.48
2.	4770558.73	505922.20
3.	4770564.37	505945.85
4.	4770555.89	505905.99
5.	4770548.77	505944.91
6.	4770538.30	505944.28
7.	4770557.15	505913.50
8.	4770558.96	505923.52



Скица № 15-65022-28.01.2019 г. издадена въз основа на документ с входящ № 01-501069-19.12.2018 г.

Изработил:

инж. Катя Маринова

Н-к на СГКК - ГР. ВЕЛИКО

ОВО:

/инж. Иван Анастасов Заповед №ЧР-32-245/22.10.2018 г./



АГЕНЦИЯ ПО ГЕОДЕЗИЯ,
КАРТОГРАФИЯ И КАДАСТЪР
СЛУЖБА ПО ГЕОДЕЗИЯ, КАРТОГРАФИЯ И КАДАСТЪР - ГР. ВЕЛИКО ТЪРНОВО

5000, ПОЩЕНСКА КУТИЯ – 331, Бул. "Цар Т.СВЕТОСЛАВ" №59, 062/622536; 623889,
veliko.tamovo@cadastre.bg, БУЛСТАТ:130362903

София 1618, кв. Павлово, ул. Мусала №1
ТЕЛ.: 02/818 83 83, ФАКС: 02/955 53 93
ACAD@CADASTRE.BG, WWW.CADASTRE.BG

СКИЦА НА ПОЗЕМЛЕН ИМОТ № 15-132211-14.02.2019 г.

Поземлен имот с идентификатор **10447.501.311**

Гр. Велико Търново, общ. Велико Търново, обл. Велико Търново

По кадастралната карта и кадастралните регистри, одобрени със Заповед РД-18-86/19.09.2008 г.
на **ИЗПЪЛНИТЕЛЕН ДИРЕКТОР НА АГКК**

Последно изменение със заповед: **18-1003-28.01.2019 г. на НАЧАЛНИК НА СГКК - ВЕЛИКО ТЪРНОВО**

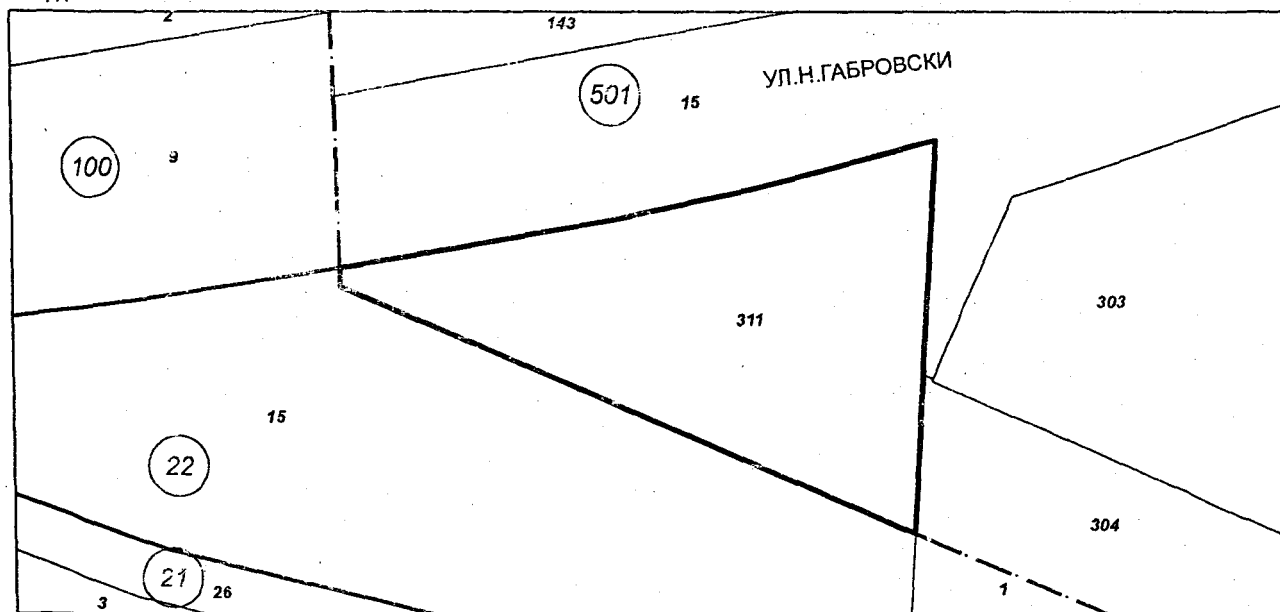
Адрес на поземления имот: **гр. Велико Търново, п.к. 5000, НИКОЛА ГАБРОВСКИ**

Площ: **520 кв.м**

Трайно предназначение на територията: **Урбанизирана**

Начин на трайно ползване: **За второстепенна улица**

Координатна система БГС2005



М 1:500

Стар идентификатор: **10447.501.304; 10447.501.15**

Номер по предходен план: **няма**

Съсед: **83586.22.15, 83586.22.1, 10447.501.304, 10447.501.15, 83586.100.9**

Собственици:


1. **000133634, ОБЩИНА ВЕЛИКО ТЪРНОВО**

Няма данни за идеалните части


Няма документ за собственост

Носители на други вещни права:

няма данни



Скица № 15-132211-14.02.2019 г. издадена въз основа на
документ с входящ № 01-33265-29.01.2019



Инж. Иван Анастасов Заповед №ЧР-32-245/22.10.2018 г./



**АГЕНЦИЯ ПО ГЕОДЕЗИЯ,
КАРТОГРАФИЯ И КАДАСТЪР**

СЛУЖБА ПО ГЕОДЕЗИЯ, КАРТОГРАФИЯ И КАДАСТЪР - ГР.ВЕЛИКО ТЪРНОВО

5000, ПОЩЕНСКА КУТИЯ – 331, Бул. "Цар Т.СВЕТОСЛАВ" №59, 062/622536; 623889,
veliko.tarnovo@cadastre.bg, БУЛСТАТ:130362903

София 1618, кв. Павлово, ул. Мусала №1
ТЕЛ.: 02/818 83 83, ФАКС: 02/955 53 33
ACAD@CADASTRE.BG • WWW.CADASTRE.BG

СКИЦА НА ПОЗЕМЛЕН ИМОТ № 15-132213-14.02.2019 г.

Поземлен имот с идентификатор **83586.22.15**

С. Шемшево, общ. Велико Търново, обл. Велико Търново

По кадастралната карта и кадастралните регистри, одобрени със Заповед РД-18-756/24.11.2017 г.

на **ИЗПЪЛНИТЕЛЕН ДИРЕКТОР НА АГКК**

Последно изменение със заповед: **18-1014-28.01.2019 г. на НАЧАЛНИК НА СГКК - ВЕЛИКО ТЪРНОВО**

Адрес на поземления имот: с. Шемшево, местност КЛИСЕ БАИР

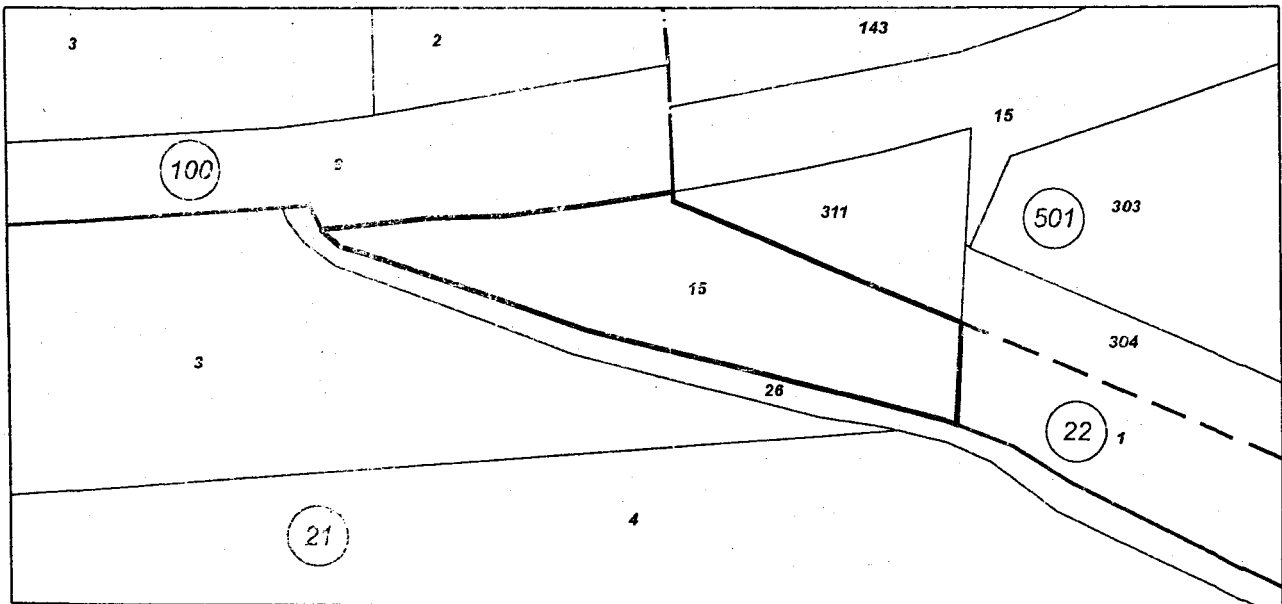
Площ: **1181 кв.м**

Трайно предназначение на територията: **Земеделска**

Начин на трайно ползване: **Пасище**

Категория на земята при неполивни условия: **6**

Координатна система БГС2005



М 1:1000

Стар идентификатор: **83586.22.1**

Номер по предходен план: **83586.22.1**

Съседи: **83586.21.26, 83586.22.1, 10447.501.304, 10447.501.15, 10447.501.311, 83586.100.9**

Собственици:

1. 000133634, ОБЩИНА ВЕЛИКО ТЪРНОВО




Няма данни за идеалните части

Решение на ПК по чл.17, ал.1 от ЗСПЗЗ (чл.27 от ППЗСПЗЗ) за възстановяване на правото на собственост с план за земеразделяне № 2-Ш от 24.03.1995г., издаден от ОБПК ГР.ВЕЛИКО ТЪРНОВО

Носители на други вещни права:

няма данни

Скица № 15-132213-14.02.2019 г. издадена въз основа на
документ с входящ № 01-36265-29/01.2019 г.



ИЗДАНА СЪС ЗАПОВЕД № ПР-32-245/22.10.2018 г./



АГЕНЦИЯ ПО ГЕОДЕЗИЯ,
КАРТОГРАФИЯ И КАДАСТЪР

София 1618, кв. ПАВЛОВО, ул. МУСАЛА №1
ТЕЛ.: 02/818 83 83, ФАКС: 02/955 53 33
ACAD@CADASTRE.BG • WWW.CADASTRE.BG

Изх. № 25-19089-29.01.20198 г.

До **КОНСТАНТИН КОСТАДИНОВ**

Адрес:

Ул.:

УДОСТОВЕРЕНИЕ
за приемане на проект за изменение
на кадастралната карта и кадастралните регистри
За обекти 10447.501.311 и 83586.22.15

Службата по геодезия, картография и кадастър гр. Велико Търново на основание чл. 55, ал. 3 от Закона за кадастър и имотния регистър (ЗКИР) и след извършена проверка на проект за изменение на кадастралната карта и кадастралните регистри, и приложените към него документите, внесен с вх. № 01-501069-19.12.2018 г.

Издава на **КОНСТАНТИН КОСТАДИНОВ**

Удостоверение за приемане на проект за изменение на кадастралната карта и кадастралните регистри на гр. Велико Търново, **ЕКАТТЕ 10447, общ. Велико Търново**, одобрена със заповед № РД-18-86/19.09.2008 г. на Изпълнителен Директор на Агенция по геодезия, картография и кадастър и на с. **Шемшево, ЕКАТТЕ 83586, общ. Велико Търново**, одобрена със заповед № РД-18-756/24.11.2017 г. на Изпълнителен Директор на Агенция по геодезия, картография и кадастър.

Проектът и документите към него **ОТГОВАРЯТ** на изискванията по чл. 75 от Наредба № РД-02-20-5 от 15.12.2016 г за съдържанието, създаването и поддържането на кадастралната карта и кадастралните регистри и на чл. 14 и чл. 16 от Наредба № РД-02-20-4 от 11 октомври 2016 г. за предоставяне на услуги от кадастралната карта и кадастралните регистри.

Проектът за изменение на кадастралната карта и кадастралните регистри, внесен с вх. № 01-501069-19.12.2018 г. е **ПРИЕТ**.

Проектът може да служи за процедуране на изменение на кадастралната карта и кадастралните регистри по чл. 70 ал. 1 от Наредба № РД-02-20-5 от 15.12.2016 г за съдържанието, създаването и поддържането на кадастралната карта и кадастралните регистри, във връзка с чл. 54 от ЗКИР.

Съгласно чл. 77, ал. 3 от Наредба № РД-02-20-5/15.12.2016 г., приетият проект се съхранява в информационната система на кадастър шест месеца след датата на неговото приемане. При наличие на висящ съдебен спор или висящо административно производство пред друг административен орган, проектът се съхранява до решаването на спора, съответно на производството. След тази дата, на основание чл. 19, ал. 5 от Наредба № РД-02-20-4/11.10.2016 г., се дължи нова такса по Тарифа № 14 за таксите, които се събират в системата на Министерството на регионалното развитие и благоустройството и от областните управители.

Настоящото удостоверение е съставено в два екземпляра, по един за заявителя и за СГКК - гр. Велико Търново.

И.д. Началник на СГКК – гр.ВЕЛИКО ТЪРНОВО:...


/инж. Иван Анастасов, Заповед № ЧР-32-245/22.10.2018 г. /

СЛУЖБА ПО ГЕОДЕЗИЯ, КАРТОГРАФИЯ И КАДАСТЪР ГР. ВЕЛИКО
ТЪРНОВО

5000, ПОЩЕНСКА КУТНИЯ – 831, Бул. „СВ. СВЕТОСЛАВ“ № 1

062/622536-623889, velikont@cadastre.bg

БУЛАТАТ: 1303



Стр. 1 от 1

ПОЗЕМЛЕНА КОМИСИЯ
гр. ВЕЛИКО ТЪРНОВО
ЕКПН 10447
Община ВЕЛИКО ТЪРНОВО
Област ЛОВЕШКА

РЕШЕНИЕ No 1319В

За възстановяване правото на собственост на земи в съществуващи или възстановими стари реални граници в землището на град ВЕЛИКО ТЪРНОВО

Днес, 30.08.95 г., поземлената комисия в гр. ВЕЛИКО ТЪРНОВО, община ВЕЛИКО ТЪРНОВО, област ЛОВЕШКА в състав:

ПРЕДСЕДАТЕЛ: СЕРАФИМ ДИМИТРОВ
СЕКРЕТАР: ИВАНКА ЗЛАТЕВА

- ЧЛЕНОВЕ:
- | | |
|-----------------------|----------------------|
| 1. | 1. |
| 2. | 3. |
| 4. ИНЖ.ХРИСТО ДЕНЕВ | 5. ИНЖ.ИВАН ГЕНАХЕВ, |
| 6. ИНЖ.ИВЕЛИН ИВАНОВ | 7. АГР.ВАСИЛ ИНКОВ, |
| 8. АГР.ИВАНКА НЕДКОВА | |

като разгледа преписката по заявление вх.№1319В/08.01.92 г. и представените писмени доказателства от ИОРДАНА ИМЛЧЕВА КУЦАРОВА за възстановяване правото на собственост на наследниците на КОСТАДИН ХРИСТОВ КУЦАРОВ бивш жител на село ШЕИШЕВО, обл. ВЕЛИКО ТЪРНОВО, обл. ЛОВЕШКА по удостоверение за наследници № 21, на основание чл. чл. 18ж, ал.1, 18е, ал.1 от ППЗСПЗЗ и протоколи № 84 В/ . . . г. по чл.18г, No . . . / . . . г. по чл.18ди No 27/35/01.03.93 г. по чл.18е от ППЗСПЗЗ,

РЕШИ:

ВЪЗСТАНОВЯВА ПРАВОТО НА СОБСТВЕНОСТ на наследниците на КОСТАДИН КУЦАРОВ в съществуващи (възстановими) стари реални граници на следните имотии

1. Нива от 1.700 дека (едни дека и седемстотин кв.м), трета категория, находящ се в строителните граници на град ВЕЛИКО ТЪРНОВО в местността (квартал) КЛИСЕ БАМР ШЕИШЕВСКО, при граници (съседи): СЕВЕР-ШОСЕ, ЮГ-ДЕРЕ, ЮГОЗАПАД-СЛОГ И СТАР ПЪТ, заявен с пореден No 2 от заявлението и установен със съдебно решение по гр.дело № 244/1995г.

ОТКАЗВА ДА ВЪЗСТАНОВИ правото на собственост в съществуващи (възстановими) стари реални граници на следните имоти или части от тях:

1. Нива от 2.000 дека (два дека), осма категория, находящ се в землището на град ВЕЛИКО ТЪРНОВО в местността ШУКЕР БАМР, при граници (съседи): заявен с пореден No 1 от . . . и установен с Емлячен



5071

стр.2 към решение No 1319В/30.08.95 г. по чл.18ж,ал.1 от ПЗСПЗЗ
на ПОСЕЛЕНА КОМИСИЯ гр. ВЕЛИКО ТЪРНОВО, община ВЕЛИКО ТЪРНОВО

регистър ПАРТ.86

Правото на собственост не се възстановява поради
ПРОВЕДЕНО МЕРОПРИЯТИЕ/ПО ЧЛ. 10Б ,АЛ.1 ОТ ЗСПЗЗ/

На основание чл.18д,ал.2 ПЗСПЗЗ, заявителят е уведомен с писмо
No/.....199. г.

Решението може да се обжалва чрез поселената комисия
пред районния съд в 14-дневен срок от съобщението.

Забележка: За издаване на констативен нотариален акт и сделки със
земеделски имот е необходима скица с точните размери на имота.

ПРЕДСЕДАТЕЛ:

СЕКРЕТАР:

ЧЛЕНОВЕ: 1.
2. 3.
4. 5.
6. 7.
8.



ВАРНО С ОРИГИНАЛА

РЕШЕНИЕ

В. Търново, 20. Юни 5

гр. 199 ... г.

В ИМЕТО НА НАРОДА

Великотърновският

гражданска

четирнадесети юни

окръжен районен съд

колегия в публичното

заседание на деветдесет и пета

през хиляда деветстотин

година в състав: ЦВЕТАНКА ЗИНЕВА

Председател:

Съдебни заседатели:

Членове:

Цветанка Зинева

при секретаря

и в присъствието на

прокурора районният съдия

като разгледа докладването от

1995

обжалван за да се произнесе, в същ. вид следното:

за год.

Жалба по ЗСПЗЗ


Жалбоподателката твърди в жалбата си, че е недоволна от решението на ОПК-В. Търново, с което е отказано да ѝ се възстанови собствеността в стари реални граници на нива от 1.7 дек. в м. "Илисе байр", Шемшево. Счита, че съществуват стари реални граници-нивата има форма на триъгълник с граници-шосе, път и имот на Косю Илиев. Имотът не е застроен. Поради това моли съдът да постанови решение, с което да ѝ възстанови собствеността на процесната зем. земя в реални граници.

Отвечната по жалбата страна-ОПК-В. Търново-взема становище делото да се реши съобразно събраните във втората инстанция доказателства и преди всичко с оглед заключението на вещото лице.

Като прецени събраните по делото доказателства и като взе предвид становищата на страните по делото, съдът приема за установено следното:

С обжалваното решение ОПК-В. Търново е отказала да възстанови собствеността на жалбоподателката в стари реални граници на процесната нива единствено поради това, че същата е включена в строителните граници на В. Търново и подлежи на обезщетяване по реда на чл. 10 б ал. I от ЗСПЗЗ.

От заключението на съдебно-техническата експертиза за с вещо лице-Йордан Терзиев, представено и допълнено в съдебно заседание на 14.VI.1995 год. се установява, по ясен, убедителен и категоричен начин, че процесната нива е земеделска земя, няма извършено строителство в нея, в регулационния план от 1977 м. за нивата са отредени 1000 кв. м., а извън регулационния план остават 200 кв. м. същата не е раздавана



ВПРИЗ

за ползуване по ПМС, не е очукдавана и заплащана, съществуват възстановими реални граници-север-шосе, югозапад-стар път, като нивата има форма на триъгълник. Вещото лице е категорично, че архивата е унищожена и не може да се документира дали тази нива е внесена в ТКЗС.

Вещото лице е категорично, че процесната зем. земя не попада в приложното поле на параграф 4 от ЗСПЗЗ и чл. 10 б от ЗСПЗЗ. Заклучението е законосъобразно, компетентно, обосновано, не е оспорено от страните и съдът го приема изцяло.

Във втората инстанция се представя удостоверение № 98/10. I. 1995 г. и скица № 156/17. I. 1995 г. двете на Община-В. Търново съдържащи данни за процесния имот.

При тези данни от фактическа страна съдът намира жалбата основателна и доказана и следва да се уважи. Следва да се възстанови собствеността на наследниците на процесния зем. имот при съществуващи стари реални граници.

Един от изложеното, районният съд.

Р Е Ш И :

ОТМЕНЯВА решение № 1319-В от 4. IV-1994 год. постановено по преписка № 1319-В/8. I. 1992 год. съобщено под № 626-1319/30. XII. 1994 год. на Общ. В. Търново изцяло, вместо което постанови:


ВЪЗСТАВЯВА собствеността на наследниците на Костадин Куцаров, включително на Йордана Куцарова с ЕГН _____ от с. _____ на нива от 1.7 дек. в строителните граници на В. Търново в м. "Клисе байр"-Шемшевско в съществуващи стари реални граници: От север-шосе, от юг-тере, югозапад-слог стар път при форма на нивата на триъгълник.

Заклучението на съдебно техническата експертиза с вещо лице - Йордан Терзиев и приложената скица № 156/17. I. 1995 г. на Община-В. Търново да се считат неразделна част от настоящето решение.

Решението не подлежи на обжалване.

Препис от решението, преписката, както и заключението на вещото лице и скица/фотокопие/ да се изпратят на Общ. В. Търново.

Взреш с фактите



СЪДЪТ

№ 2721/2.4. 95

3 8911, 1995

ДО РАЙОННИЯ СЪД - В. ТЪРНОВО

ЗАКЛУЧЕНИЕ

за техническа експертиза по гр.дело № 244 на Районния съд-В.Търново, от Йордан Терзиев от гр. _____

3. 273.
86
359
46
400

Депозит от бюджета НЕОПРЕДЕЛЕН, скъсан лист
Делото е за 14. юни 95 год. 9 часа.

ИЩЦА: Йордана Куцарова от с. _____

ОТВЕТНИК: Общинска поземленна комисия-В.Търново

I. ЗАДАЧА НА ЕКСПЕРТИЗАТА.

С определение на съда от 5.IV.1995 год. задачата на техническата експертиза е както следва:

1. Процесната земя от 1.7 дка има ли характере на зем.
2. Отчуждавана ли е и заплащана ли е на собствениците.
3. Проведено ли е мероприятие по смисъла на чл.10-б и 7 от ЗСПЗЗ.
4. Съществува ли в реални граници-стари възстановими.
5. Попада ли в приложното поле на чл.10 ал.7 ЗСПЗЗ
6. Имота намира ли се в строителните граници на В.Търн

II. ОБСТОЯТЕЛСТВА ПО ДЕЛОТО.

Ищцата иска нивата да бъде възстановена в стари реални граници. Общ.поз. комисия отказва възстановяването на имота в реални граници. На основание чл.18-д ал.3 от ППЗСПЗЗ предлага на собствениците да бъдат обезщетени със земя от ДИФ или Общински или по и условията определени със ЗАКОН.


III. ПРОВЕРЕНИ ДОКУМЕНТИ И КНИГА.

Експертизата провери приложените документи към делото ищцата и Общ.поз. комисия. Направи справка в с.Шемшево Кметство Община-В.Търново. Провери се рег.план на западна пром.зона на В.Търново и списъка приложен към делото за изплащане на имотите на Костадин Куцаров и провери ел.регистър.

IV. КОНСТАТИВНО СЪОБРАЗИТЕЛНА ЧАСТ.

Експертизата в присъствието на Ищцата и съселенката Атанасова направи оглед на местото от 1.7 дка процесно делото. От направената справка по рег.план на западна промишлен зона на гр.В.Търново се установи следното.

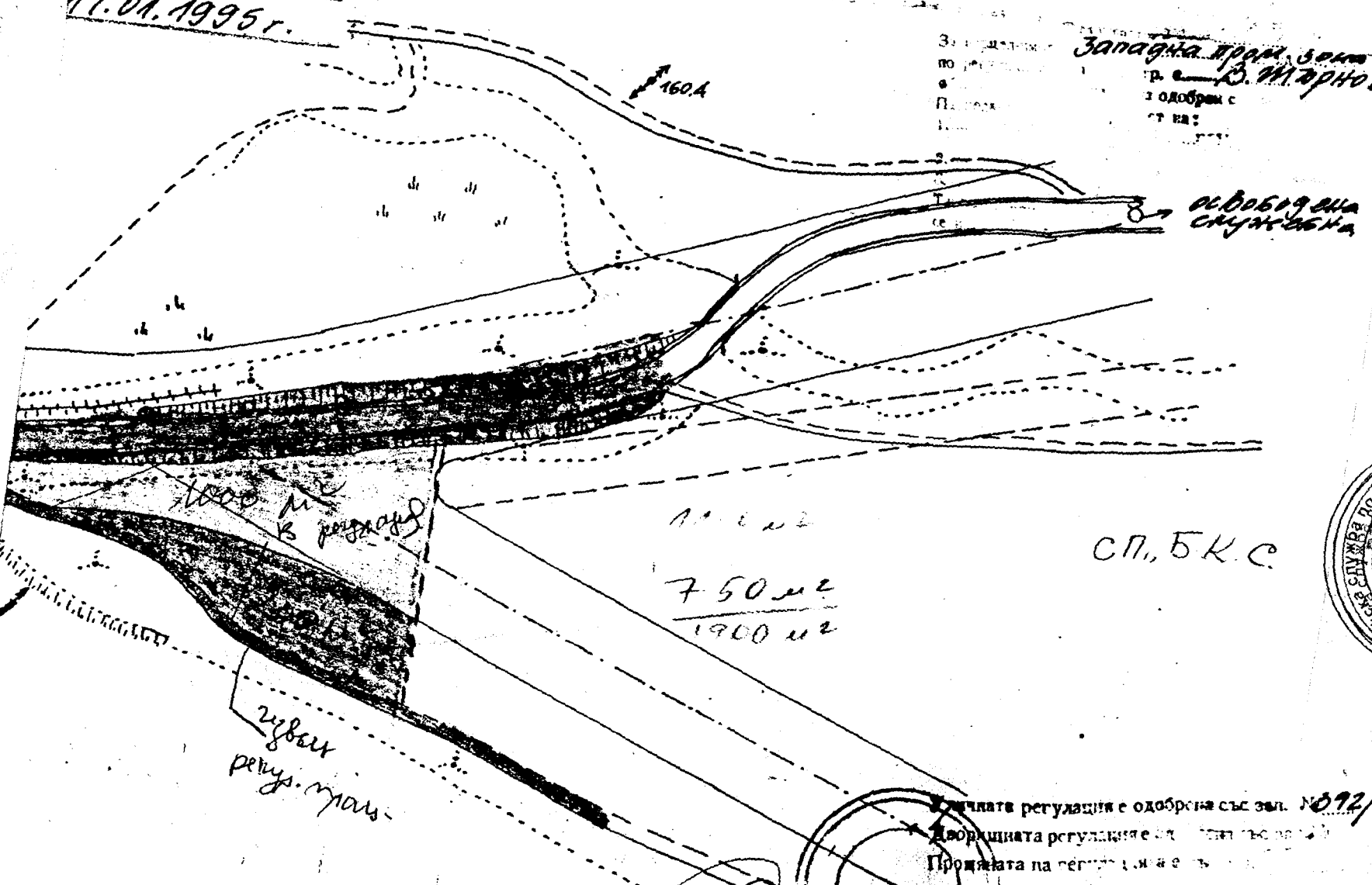
1. Имота-нива показана от ищцата попада една част в рег.план изцяло ще бъде заета за улица №4 в размер на



а полев итд с итд

17.01.1995г.

Защитен
по
е
П
и
Западна пром. зона
гр. В. Търново
одобрен с
ст на:



одобрена
службена

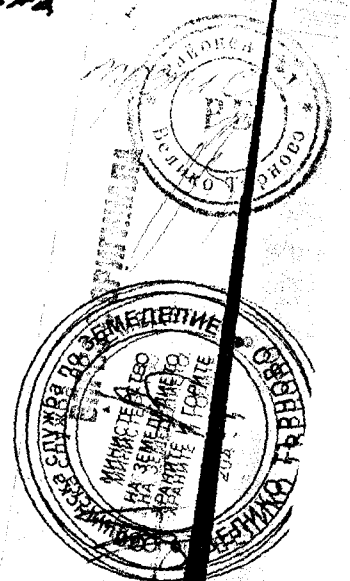
1000 м
в регулация

11 м
750 м
1900 м

СП, БК.С

губерн
регулация

В. Търн



Решението за регулация е одобрено със закл. № 092/77.
Дворашната регулация е одобрена със закл. № 092/77.
Продължението на регулацията е одобрено със закл. № 092/77.

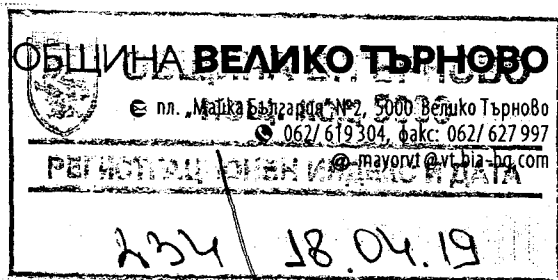
Копираж

Привет

17.01.1995г.

дата

гр. В. Търново



VELIKO TURNOVO MUNICIPALITY

2, Maika Bulgaria Sq., 5000 Veliko Turnovo, BULGARIA
+359 62 619 304, fax +359 62 627 997
mayorvt@vt.bia-bg.com

ОБЩИНА ВЕЛИКО ТЪРНОВО

УДОСТОВЕРЕНИЕ

по чл.13 ал.5 от ППЗСПЗЗ

Техническата служба при Община Велико Търново, на основание чл.13, ал.5 и ал.7 от ППЗСПЗЗ и постъпило искане с вх.№ 60-15-1/28.02.2019г. от Общинска служба по земеделие - Велико Търново във връзка със заявление вх.№РД-05-2/27.02.2019г. от Костадин Костадинов, гр. _____, като наследник на Костадин Куцаров по Решение №1319В/300.08.1995г. на ПК- Велико Търново и в изпълнение на съдебно решение на Районен съд – Велико Търново от 20 юни 1995г. по гр.д. №24481995г. с приложена скица на вещо лице, определящо местонахождението на бившия имот, издава настоящото удостоверение за следното:

С искане с вх.№ 60-15-1/28.02.2019г. от Общинска служба по земеделие - Велико Търново са внесени в общинската администрация: заявление вх.№РД-05-2/27.02.2019г. от Костадин Костадинов, гр. _____ удостоверение за наследници на Костадин Куцаров №94ММ-18701-1/06.02.2018г., Решение №1319В/30.08.1995г. на ОСЗ- Велико Търново, Съдебно решение на Районен съд – Велико Търново от 20 юни 1995г. по гр.д. №244/1995г. със скица на вещо лице, неразделна част от него, определящо местонахождението на бившия имот, скица изх.№15-132213-14.02.2019г. по влязла в сила Заповед №18-1014-28.01.2019г. на СГКК-гр.В.Търново и скица изх.№ 15-132211-14.02.2019г. по влязла в сила Заповед №18-1003-28.01.2019г. на СГКК-гр.В.Търново, издадени от СГКК-гр.Велико Търново.

Предвид обстоятелството, че за землището на с.Шемшево общ.В.Търново /неурбанизирана територия/ и за землището на гр.Велико Търново са в сила кадастрални карти с кадастрални регистри, възстановеният бивш земеделски имот по Съдебно решение на Районен съд – Велико Търново от 20 юни 1995г. по гр.д. №24481995г. с приложена скица на вещо лице, определяща местонахождението на бившия имот, е отразен като граници и създадени имоти с идентификатори в КККР на с.Шемшево и гр.Велико Търново.Част от бившия земеделски имот попада в регулационните граници на гр.В.Търново,а друга част - в землището на с.Шемшево общ.В.Търново – извън регулационните граници на населените места.

Съгласно описаните в тях данни за имоти и собственост, същите представляват:

ПИ с идентификатор 83586.22.15 по КККР на землището на с.Шемшево общ.В.Търново, с площ – 1181 кв.м, земеделска земя, с НТП-пасище, категория на земята VI, като същият е образуван от 83586.22.1 – общинска собственост, възстановена с План за земеразделяне по Решение №2-Ш/24.03.1995г. на ПК

ПИ с идентификатор 10447.501.311 по КККР на землището на гр.В.Търново, с площ – 520 кв.м, с НТП-за второстепенна улица, собственост на Община Велико Търново



ISO 9001:2008 Сертификат N Q030304
ISO 14001:2004 Сертификат N 23285
ISO 27001:2005 Сертификат N 23285



Върху подробния устройствен план на гр.Велико Търново и кадастралната основа към него, не е нанесен и отразен ПИ 10447.501.311 по КККР на гр.Велико Търново. При графично съпоставяне на границите на имотите ПИ №10447.501.311 спрямо ПУП на гр.Велико Търново, същият попада в територия, урегулирана като улична регулация (улица с о.т. 2-3-4 до кв.15) по подробния устройствен план на гр.В.Търново. Мероприятието не е реализирано.

Собствеността на ПИ с идентификатор 10447.501.311 по КККР на гр.Велико Търново, попадаща в регулация, е със следните ограничения : Да се владее и ползва съгласно разпоредбите на Закона за устройство на територията.

Приложение:

скица изх.№15-132213-14.02.2019г. издадена от СГКК-гр.Велико Търново за ПИ с идентификатор 83586.22.15 по КККР на землището на с.Шемшево общ.В.Търново

скица изх.№ 15-132211-14.02.2019г. издадена от СГКК-гр.Велико Търново за ПИ

с идентификатор 10447.501.311 по КККР на землището на гр.В.Търново

скица- извадка от действителен ПУП – ПР на гр.В.Търново

инж.ДАНИЕЛ ПАНОВ
Кмет на Община Велико Търново



ВЕЛИКО ТЪРНОВО