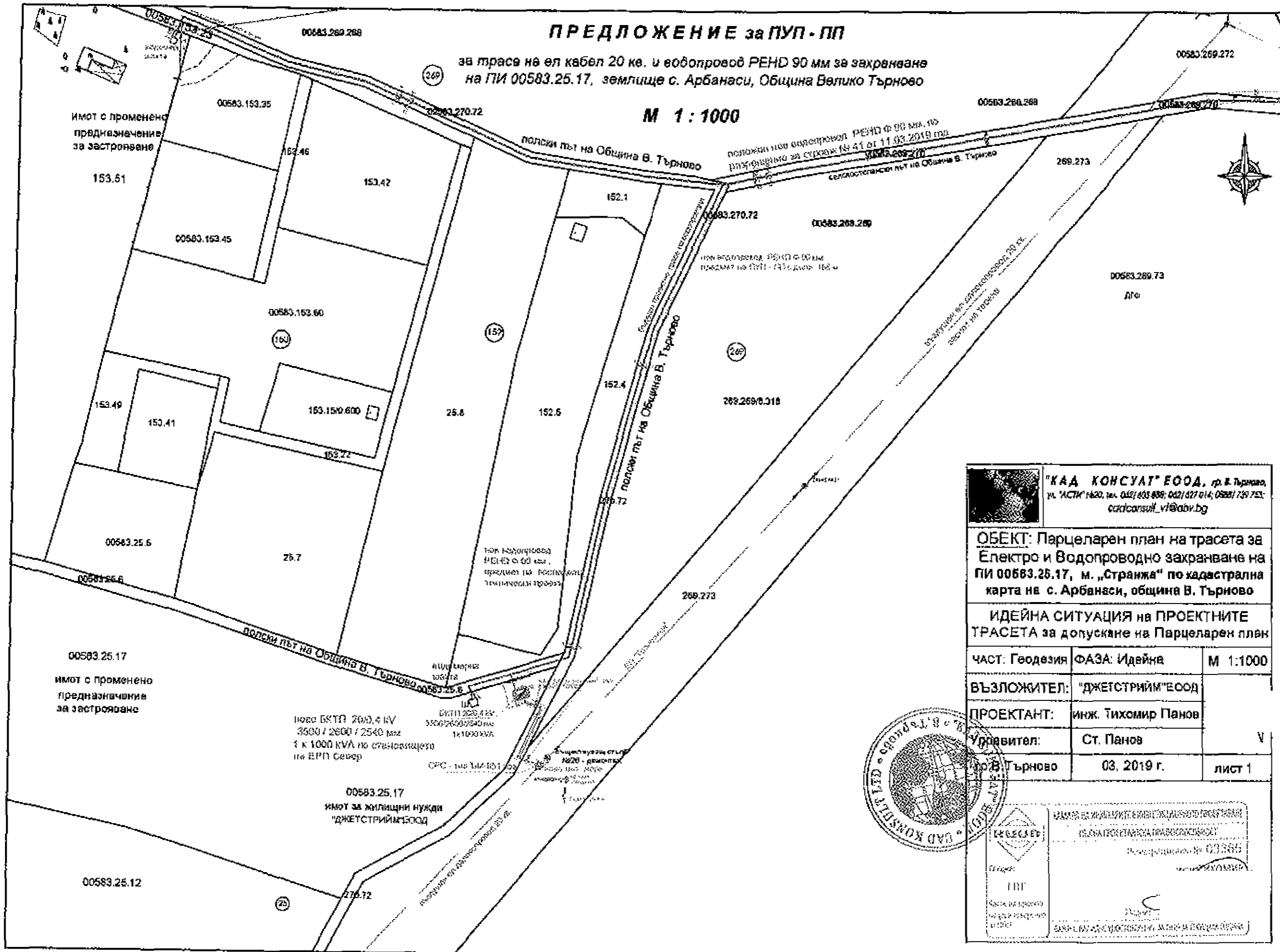


ПРЕДЛОЖЕНИЕ за ПУП - ПП

за трасе на ел кабел 20 кв. и водопровод РЕНД 90 мм за захранване на ПИ 00583.25.17, землище с. Арбанаси, Община Велико Търново

М 1 : 1000





"КАД КОНСУЛ" ЕООД, гр. В. Търново,
ул. "АСТИ" №20, тел. 042/403-889; 042/427-014; 0800/739-753;
cadconsult_vt@abv.bg

ОБЕКТ: Парцеларен план на трасета за Електро и Водопроводно захранване на ПИ 00583.25.17, м. „Странжа“ по кадастрална карта на с. Арбанаси, община В. Търново

ИДЕЙНА СИТУАЦИЯ на ПРОЕКТНИТЕ ТРАСЕТА за допускане на Парцеларен план

ЧАСТ: Геодезия	ФАЗА: Идейна	М 1:1000
ВЪЗЛОЖИТЕЛ: "ДЖЕТСТРИЙМ" ЕООД		
ПРОЕКТАНТ: инж. Тихомир Панов		
Управлятел: Ст. Панов		V
гр. В. Търново	03. 2019 г.	лист 1


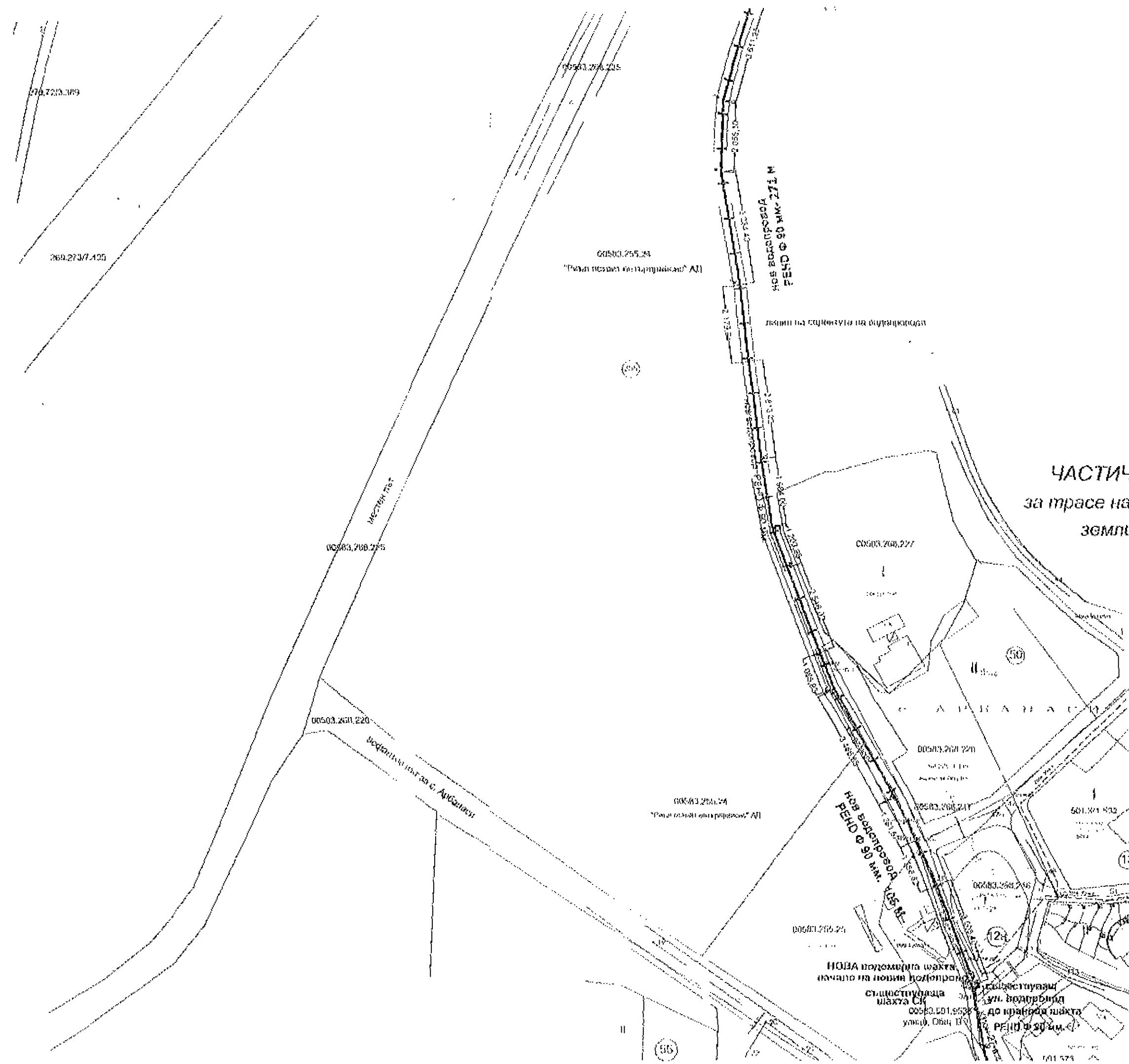


ГЕОДЕЗИСТ
И ПП
Стефан Панов

КАДАСТРАЛНА СЛУЖБА - В. ТЪРНОВО

ИДЕНТИФИКАЦИОНЕН КОД: 00583

№ 00583.25.17



Ген. Е. П. ДИМИТРОВ
 СЪМАНУВАЩИ
 ИМА. И. П. ДИМИТРОВ
 Директор ИИ
 П. М. ДИМИТРОВ

ЧАСТИЧЕН ПОДРОБЕН УСТРОЙСТВЕН ПЛАН
 за трасе на водопровод за захранване на ПИ 00583.153.51,
 землище с. Арбанаси, Община Велико Търново
ИДЕЙНА В и К ПЛАН СХЕМА
М 1 : 1 000

Областен директор за геодезия и картография
 ИМА. И. П. ДИМИТРОВ
 Директор ИИ
 П. М. ДИМИТРОВ

"КАД КОНСУЛТ" ЕООД, гр. Велико Търново, ул. "Св. Кирил и Методий" № 20, 5800, 00583.153.51, 00583.153.52		матр. № 1511
власници	Надя Колар Христова Катерина Христова Христова	00583.153.51
обект	ПАРЦЕЛАРЕН ПЛАН към П У П за захранване с вода на ПИ 00583.153.51, землище с. Арбанаси	М 1 : 1 000
изпълнение	ИДЕЙНО В и К СХЕМА	дата: 06.2016 г.
проектант В и К	инж. П. КОЛАР	
проектант част Геодезия	инж. Т. ПАВЛОВ	

НОВА подземна шахта
 начало на ливин водопровод
 съществуваща шахта С1
 ул. "Водоръбид"
 до крайна шахта
 РЕНО Ф 50 мм 105 м