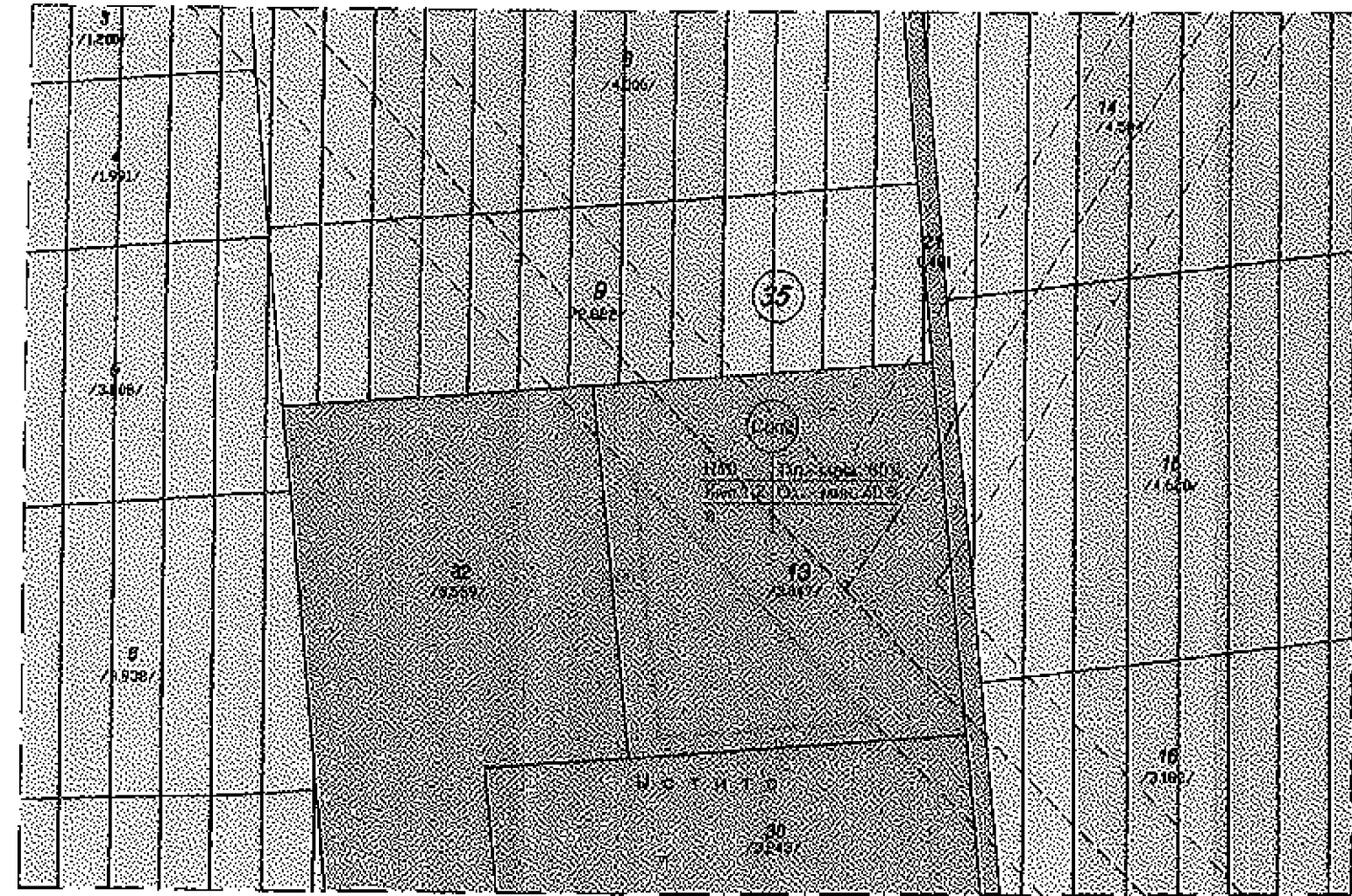






**ПРЕДЛОЖЕНИЕ за**  
**ПОДРОБЕН УСТРОЙСТВЕН ПЛАН - ПЛАН ЗА ЗАСТРОЯВАНЕ**  
 за имот 0350013 в землището на гр. Дебелец с ЕКАТТЕ 20242, общ. Велико Търново  
 за промяна предназначението имота  
 "за производствени и складови дейности"

М 1:1000




**ЛЕГЕНДА:**

-  ЗЕМЕДЕЛСКИ ЗЕМИ С ДОПУСТИМА ПРОМЯНА НА ПРЕДНАЗНАЧЕНИЕТО
  -  ИМОТ, ОТРЕДЕН ЗА ПРОИЗВОДСТВЕНИ ИЛИ СКЛАДОВИ ДЕЙНОСТИ
  -  МЕСТЕН ПЪТ
  -  ПОЛСКИ ПЪТ
  -  СЪЩЕСТВУВАЩИ СГРАДИ
  -  ОГРАНИЧИТЕЛНА ЛИНИЯ НА ЗАСТРОЯВАНЕ
  -  Система обслужваща и производствено-складова устройствена зона
- Н10 | Пл. - маск. 60%  
 Кинт. 1.2 | Оз. - мши. 40 %  
 е

ЕКАТТЕ	Номер на поземлен имот	Устройствена зона	Поземлен имот с установено предназначение	Етажност (височина в м)		Градоустройствени параметри			Начин на застрояване			Площ (дка)	Забележка
				максимална	възможна "от-до"	пълнота на застрояване	К инт.	минимална зелена площ	Свободно - Е	Свързано в два съседни имота - Д	Свързано - С		
20242	035013	Соп2	за производствени и складови дейности	10 м	-	60%	1.2	40%	•			3.047	

Възложител:

  
 Проектант: \_\_\_\_\_  
 / арх. \_\_\_\_\_